04010951110050008

ΕΦΗΜΕΡΙΣ ΤΗΣ ΚΥΒΕΡΝΗΣΕΩΣ

ΤΗΣ ΕΛΛΗΝΙΚΗΣ ΔΗΜΟΚΡΑΤΙΑΣ

ΤΕΥΧΟΣ ΤΕΤΑΡΤΟ **Αρ. Φύλλου 1095**

11 Οκτωβρίου 2005

ΑΠΟΦΑΣΕΙΣ

Αριθ. 7038

Καθορισμός των ορίων του αιγιαλού και δημιουργία ζώνης παραλίας στη θέση «ΚΑΡΑΚΟΝΗΣΙ» του Δήμου Σούρπης Ν. Μαγνησίας.

Ο ΓΕΝΙΚΟΣ ΓΡΑΜΜΑΤΕΑΣ
ΠΕΡΙΦΕΡΕΙΑΣ ΘΕΣΣΑΛΙΑΣ

Έχοντας υπόψη:

1. Τις διατάξεις του ν. 2971/2001 (ΦΕΚ 285/Δ΄/19.12.2001) «περί περί αιγιαλού και παραλίας».

2. Τις διατάξεις του ν.δ. 439/1970 «περί συμπληρώσεως των διατάξεων περί αιγιαλού».

3. Τις διατάξεις του ν. 3200/1955 (ΦΕΚ 97 τ.Α΄) « περί διοικητικής αποκέντρωσης» όπως αυτές τροποποιήθηκαν και ισχύουν σήμερα με τα ν.δ. 532/1970, β.δ. 704/1970, β.δ. 705/1970, β.δ. 192/1972, π.δ. 71/1984, π.δ. 347/1986, ν. 2026/1992 και π.δ. 97/1993.

4. Τις διατάξεις του άρθρου 19 παρ. 5 του ν.δ. 2344/1995, του άρθρου 52 παρ. 6 ν. 2218/1994, του άρθρου 4 παρ. 7 του ν. 2240/1994, δυνάμει των οποίων αρμοδιότητες του Υπουργείου Οικονομικών που είχαν μεταβιβασθεί στους Νομάρχες, ανήκουν στον Περιφερειακό Διευθυντή, σε συνδυασμό με αυτές του άρθρου 14 παρ. 2 του 2399/1996 με τις οποίες προβλέπεται η κατάργηση των θέσεων των Περιφερειακών Διευθυντών, οι αρμοδιότητες πλέον του οποίου περιήλθαν στο Γενικό Γραμματέα της Περιφέρειας που ασκούνται από τον Αναπληρωτή Περιφερειακό Διευθυντή.

5. Τις διατάξεις του τετάρτου εδαφίου της παρ. 2 του άρθρου 1 και της παρ. 6 του ιδίου άρθρου του ν. 2503/1997 « Διοίκηση, οργάνωση, στελέχωση της Περιφέρειας, ρύθμιση θεμάτων για την Τοπική Αυτοδιοίκηση και άλλες διατάξεις» (ΦΕΚ 107 τ.Α΄), σύμφωνα με τις οποίες οι Περιφερειακές Υπηρεσίες του Υπουργείου Οικονομικών που συγκροτούσαν την Περιφερειακή Διοίκηση του Νομού ή Νομαρχίας , δεν υπήχθησαν στην ενιαία οργανική μονάδα της Περιφέρειας , ούτε καταργήθηκαν, αλλά αποτελούν από 1.9.1997, Υπηρεσίες του Υπουργείου Οικονομικών.

6. Τις διατάξεις του άρθρου 46 του ν. 3220/2004 (ΦΕΚ 15/Α΄/28.1.2004) «Μέτρα αναπτυξιακής και κοινωνικής πολιτικής - αντικειμενικοποίησης του φορολογικού ελέγχου και άλλες διατάξεις».

7. Την απόφαση του Υπουργού Εσωτερικών, Δημόσιας Διοίκησης και Αποκέντρωσης που δημοσιεύθηκε στο ΦΕΚ 93/Γ΄/2.4.2004 με την οποία ορίστηκαν οι Γενικοί Γραμματείς Περιφερειών της Χώρας.

8. Την από 10.5.2005 έκθεση της κατά το άρθρο 3 του ν. 2971/19.12.2001 (ΦΕΚ 285/Α΄/19.12.2001) «περί αιγιαλού και παραλίας» αρμόδιας Επιτροπής καθορισμού ορίων αιγιαλού και παραλίας, για τον καθορισμό ορίων αιγιαλού και δημιουργία ζώνης παραλίας στη θέση «ΚΑΡΑΚΟΝΗΣΙ» του Δήμου Σούρπης Ν. Μαγνησίας.

9. Το από τον Μάρτιο 2005 τοπογραφικό και υψομετρικό διάγραμμα κλίμακας 1:1.000 αποτελούμενο από δύο (2) πινακίδες που συντάχθηκε από τον Τοπογράφο μηχανικό Ανδρέα Δογκάκη και το οποίο ελέγχθηκε ως προς την ακρίβεια της αποτύπωσης και θεωρήθηκε από την Τοπογράφο Μηχανικό της Κτηματικής Υπηρεσίας Ν. Μαγνησίας Βασιλική Χατζηπλή στις 10.5.2005.

10. Την υπ' αριθμ. 544.5/817/2005 σύμφωνη γνώμη του Γ.Ε.Ν. για τα όρια αιγιαλού και παραλίας, αποφασίζουμε:

Επικυρώνουμε την από 10.5.2005 έκθεση της κατά το άρθρο 3 του ν. 2971/19.12.2001 αρμόδιας Επιτροπής καθορισμού ορίων αιγιαλού και παραλίας, για τον καθορισμό ορίων αιγιαλού και δημιουργία ζώνης παραλίας στη θέση «ΚΑΡΑΚΟΝΗΣΙ» του Δήμου Σούρπης Ν. Μαγνησίας.

Το από το Μάρτιο 2005 τοπογραφικό και υψομετρικό διάγραμμα κλίμακας 1:1.000 αποτελούμενο από δύο (2) πινακίδες που συντάχθηκε από τον Τοπογράφο μηχανικό Ανδρέα Δογκάκη και το οποίο ελέγχθηκε ως προς την ακρίβεια της αποτύπωσης και θεωρήθηκε από την Τοπογράφο Μηχανικό της Κτηματικής Υπηρεσίας Ν. Μαγνησίας Βασιλική Χατζηπλή στις 10.5.2005.

Στο τοπογραφικό διάγραμμα καθορίστηκε από την αρμόδια Επιτροπή όπως πιο πάνω αναφέρεται:

Η οριογραμμή του αιγιαλού με κόκκινη συνεχή πολυγωνική γραμμή 16, 17, 18,... έως και 48, της οποίας οι κορυφές εξασφαλίζονται με συντεταγμένες του Κρατικού τριγωνομετρικού δικτύου.

Η οριογραμμή της παραλίας με κίτρινη συνετή πολυγωνική γραμμή 16΄, 17΄, 18΄, ... έως και 48΄, παράλληλη της γραμμής αιγιαλού σε απόσταση 15,00 μ. για την εξυπηρέτηση των σκοπών του άρθρου 1, παρ. 2 του ν. 2971/2001.

Η Επιτροπή διαπίστωσε ότι δεν υπάρχει παλαιός αιγιαλός.

Η απόφαση αυτή με την έκθεση της Επιτροπής και το τοπογραφικό διάγραμμα, να δημοσιευθούν στην Εφημερίδα της Κυβερνήσεως.

Λάρισα, 20 Σεπτεμβρίου 2005

Ο Γενικός Γραμματέας Περιφέρειας
ΦΩΤΙΟΣ ΓΚΟΥΠΑΣ

ΕΚΘΕΣΗ
Επιτροπής καθορισμού των ορίων αιγιαλού, παραλίας, παλαιού αιγιαλού σύμφωνα με τα άρθρα 3, 4 και 5 του ν. 2971/2001

Καθορισμός για πρώτη φορά των ορίων αιγιαλού κ.λπ. στη θέση «ΚΑΡΑΚΟΝΗΣΙ» του Δήμου Σούρπης Ν. Μαγνησίας.

Στο Βόλο σήμερα την 10.5.2005 οι υπογεγραμμένοι:

1. ΕΥΘΥΜΙΟΥ ΔΗΜΗΤΡΙΟΣ, Προϊστάμενος της Κτηματικής Υπηρεσίας Ν. Μαγνησίας, ως Πρόεδρος,
2. ΑΡΜΥΡΑΣ ΙΩΑΝΝΗΣ, Κεντρικός Λιμενάρχης Βόλου, ως μέλος,
3. ΧΑΤΖΗΠΛΗ ΒΑΣΙΛΙΚΗ, τοπογράφος μηχανικός της Κτηματικής Υπηρεσίας, ως μέλος,
4. ΛΟΥΚΙΔΟΥ ΑΝΑΣΤΑΣΙΑ, Διευθύντρια της ΠΕ.ΧΩ.Π.Ε. Νομαρχιακής Αυτοδιοίκησης Ν. Μαγνησίας, ως μέλος,
5. ΜΟΥΝΤΟΥΡΗ ΚΩΝ/ΝΤΙΑ, Διευθύντρια ΠΕ.ΧΩ. Γενικής Γραμματείας Περιφέρειας Θεσσαλίας, ως μέλος,

που αποτελούμε την επιτροπή καθορισμού των ορίων αιγιαλού, παραλίας και παλαιού αιγιαλού, σύμφωνα με τα άρθρα 3, 4 και 5 του ν. 2971/ 2001 (ΦΕΚ 285/Α΄/19.12.2001) και της υπ' αριθμ. 9491/20.12.2004 απόφασης του Γενικού Γραμματέα Περιφέρειας Θεσσαλίας, μετά από αυτοψία στην παραπάνω περιοχή στις 10.5.2005 ύστερα από πρόσκληση του Προέδρου της επιτροπής με το υπ' αριθμ. 654/11.3.2005 έγγραφο, αφού λάβαμε υπόψη:

1. Την από 23.3.2005 αίτηση του Ανδρέα Δογκάκη με την οποία ζητείται ο καθορισμός του αιγιαλού και της παραλίας στην παραπάνω περιοχή.
2. Τις διατάξεις του Νόμου 2971/2001 (Φ.Ε.Κ. 285/Α΄/ 19.12.2001) και ειδικότερα τα άρθρα 4, 5, 6, 7, 8, και 9.
3. Το τοπογραφικό και υψομετρικό διάγραμμα της παραπάνω περιοχής με κλίμακα 1:1.000, που συντάχθηκε τον Μάρτιο 2005 από τον τοπογράφο μηχανικό Ανδρέα Δογκάκη σε δύο(2) πινακίδες και ελέγχθηκε και θεωρήθηκε από τη Βασιλική Χατζηπλή, τοπογράφο μηχανικό της Κτηματικής Υπηρεσίας Ν. Μαγνησίας στις 10.5.2005.
4. Την αντίληψη που σχηματίστηκε λαμβάνοντας υπόψη, ύστερα από αυτοψία τις φυσικές και λοιπές ενδείξεις που επηρεάζουν το πλάτος του αιγιαλού και της παραλίας και ειδικότερα:

α) Τη γεωμορφολογία του εδάφους για την οποία αναλυτικά αναφέρεται ότι:

1) Η μορφολογία της ακτής συνίσταται από: βραχώδη πρανή με απότομες κλίσεις και ύψη στέψης που κυμαίνονται από 3 έως 10 μέτρα.

2) Της ακτής συνέχονται εκτάσεις λοφώδεις. Με έδαφος ημιβραχώδες. Εκτός σχεδίου. Αδόμητες. Με χέρσα γη.

3) Το φυσικό όριο βλάστησης συνίσταται από θαμνώδη φυσική βλάστηση.

β) Το γεγονός ότι στην περιοχή δεν εντοπίστηκαν παράκτιοι φυσικοί πόροι.

γ) Τα πορίσματα από την εκτίμηση των μετεωρολογικών στοιχείων της περιοχής, ήτοι το γεγονός ότι η περιοχή δεν προσβάλλεται από ανέμους γιατί είναι προστατευμένη λόγω του ότι βρίσκεται μέσα σε υπήνεμο κόλπο.

δ) Τη μορφολογία του πυθμένα ο οποίος συνίσταται από μεγάλα βάθη κοντά στην ακτή.

ε) Τον τομέα ανάπτυξης κυματισμού σε σχέση με το μέτωπο της ακτής ότι δηλαδή πρόκειται για ακτή με μικρό ανάπτυγμα πελάγους.

στ) Την μη ύπαρξη τεχνικών έργων στην περιοχή.

ζ) Τη μη ύπαρξη εγκεκριμένων χωροταξικών κατευθύνσεων και χρήσεων γης που επηρεάζουν την παράκτια ζώνη.

η) Την μη ύπαρξη καταγεγραμμένων δημόσιων κτημάτων.

θ) Ότι δεν υφίσταται Κτηματολόγιο.

ι) Την μη ύπαρξη ευπαθών οικοσυστημάτων και προστατευόμενων περιοχών, αποφασίζουμε:

Καθορίζουμε στο παραπάνω τοπογραφικό διάγραμμα:

1. Την οριογραμμή του αιγιαλού με κόκκινη συνεχή πολυγωνική γραμμή 16, 17, 18, ... έως και 48, της οποίας οι κορυφές εξασφαλίζονται με συντεταγμένες του κρατικού τριγωνομετρικού δικτύου.
2. Την οριογραμμή της παραλίας για την εξυπηρέτηση των σκοπών του άρθρου 1 § 2 του ν. 2971/2001 με κίτρινη συνεχή πολυγωνική γραμμή 16΄, 17΄, 18, ... έως και 48΄, της οποίας οι πλευρές είναι παράλληλες της γραμμής αιγιαλού σε απόσταση σταθερή 15,00 μ.
3. Αποφαινόμαστε ότι δεν υπάρχει παλαιός αιγιαλός.

Η Επιτροπή

Ο Πρόεδρος
ΔΗΜΗΤΡΙΟΣ ΕΥΘΥΜΙΟΥ

Τα Μέλη
ΙΩΑΝΝΗΣ ΑΡΜΥΡΑΣ - ΒΑΣΙΛΙΚΗ ΧΑΤΖΗΠΛΗ -
ΑΝΑΣΤΑΣΙΑ ΛΟΥΚΙΔΟΥ - ΚΩΝ/ΝΤΙΑ ΜΟΥΝΤΟΥΡΗ

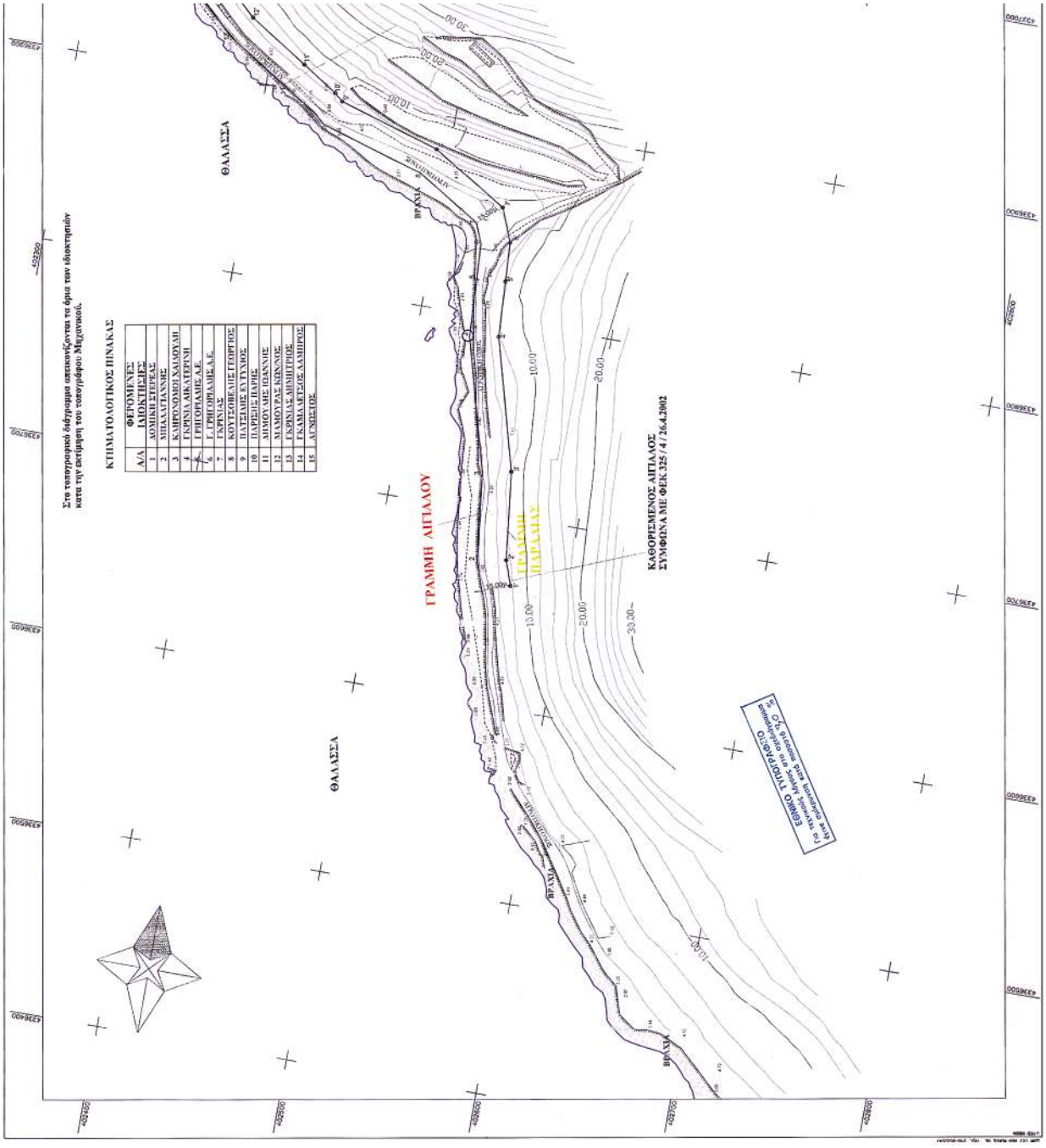
Στο τοπογραφικό διάγραμμα απεικονίζονται τα όρια των ιδιοκτησιών κατά την εκτίμηση του τοπογράφου Μηχανικού.
ΚΤΗΜΑΤΟΛΟΓΙΚΟΣ ΠΙΝΑΚΑΣ
ΦΕΡΟΜΕΝΕΣ ΙΔΙΟΚΤΗΣΙΕΣ
ΑΔΑ
1 ΑΘΩΝΙΑΔΗΣ ΕΥΡΙΠΙΔΗΣ
2 ΚΩΝΣΤΑΝΤΙΝΟΣ
3 ΚΑΡΝΑΒΑΣ ΔΑΜΑΣΚΗΝΟΣ
4 ΓΙΑΡΝΑ ΑΙΜΑΤΕΡΙΝΗ
5 Γ. ΓΡΗΓΟΡΑΚΗΣ Α.Ε.
6 Γ. ΓΡΗΓΟΡΑΚΗΣ Α.Ε.
7 ΓΙΑΡΝΑΣ
8 ΚΟΥΤΖΟΒΕΛΗΣ ΓΕΩΡΓΙΟΣ
9 ΠΑΤΕΛΗΣ ΕΥΤΥΧΗΣ
10 ΠΑΡΕΛΗΣ ΠΑΡΗΣ
11 ΔΗΜΟΥΛΗΣ ΙΩΑΝΝΗΣ
12 ΜΑΜΟΥΛΑΣ ΚΩΝΣΤΟΣ
13 ΓΙΩΡΓΙΑΔΗΣ ΔΗΜΗΤΡΙΟΣ
14 ΓΙΑΜΑΛΕΤΖΟΣ ΛΑΜΠΡΟΣ
15 ΑΓΝΩΣΤΟΣ
ΘΑΛΑΣΣΑ
ΘΑΛΑΣΣΑ
ΓΡΑΜΜΗ ΑΙΓΙΑΛΟΥ
ΓΡΑΜΜΗ ΠΑΡΑΛΙΑΣ
ΚΑΘΟΡΙΖΟΜΕΝΟΣ ΑΙΓΙΑΛΟΣ
ΣΥΜΦΩΝΑ ΜΕ ΦΕΚ 325 / 4 / 26.4.2002
ΕΘΝΙΚΟ ΤΥΠΟΓΡΑΦΕΙΟ
Για τεχνικές λόγους στο σχεδιάγραμμα δεν εμφανίζεται κάποια κατοικία
10.00
20.00
30.00

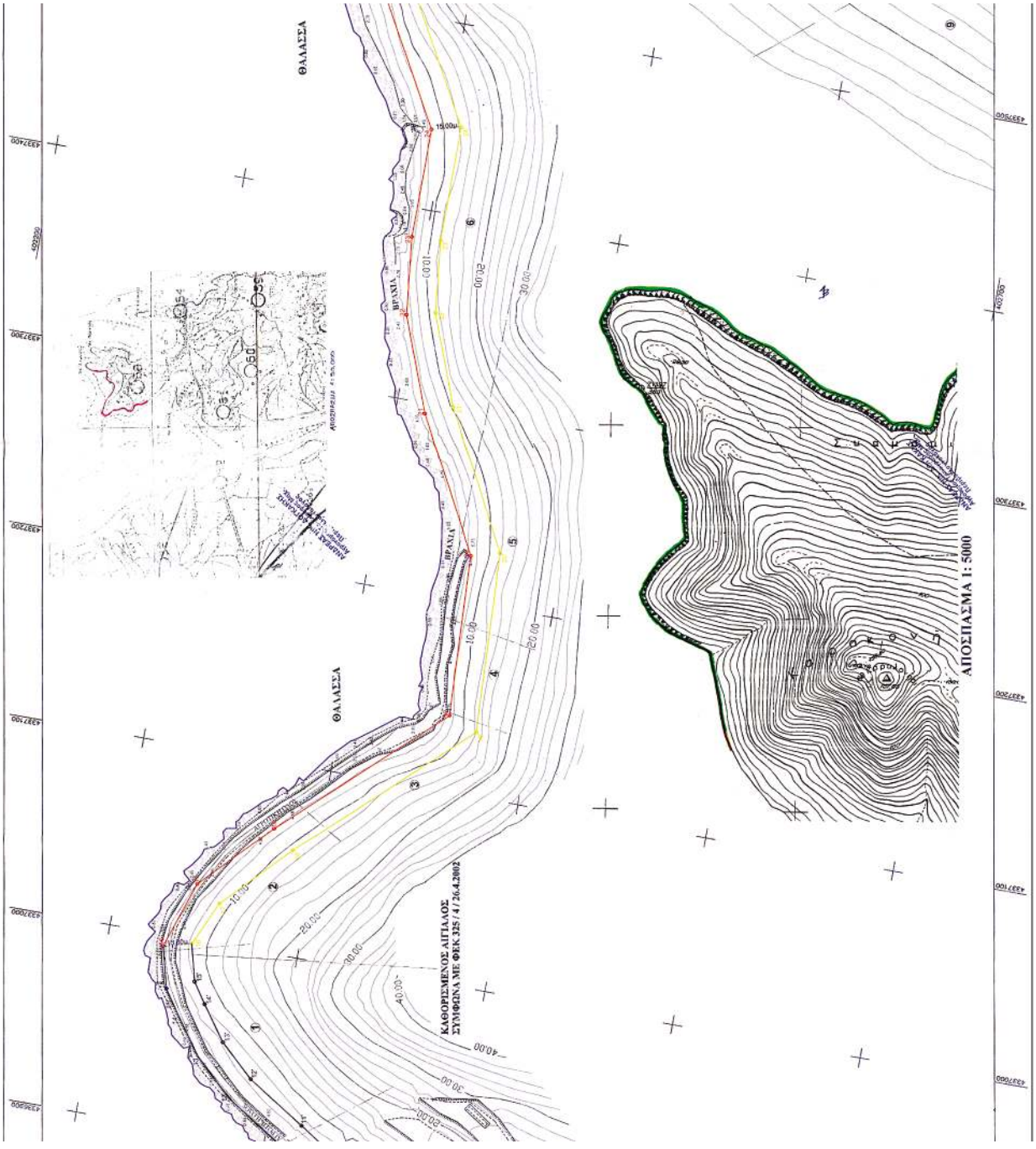
ΘΑΛΑΣΣΑ
ΘΑΛΑΣΣΑ
ΒΡΑΧΙΑ
ΒΡΑΧΙΑ
ΚΑΘΟΡΙΣΜΕΝΟΣ ΑΙΓΙΑΛΟΣ
ΣΥΜΦΩΝΑ ΜΕ ΦΕΚ 325 / 4 / 26.4.2002
ΑΠΟΣΠΑΣΜΑ 1: 5000

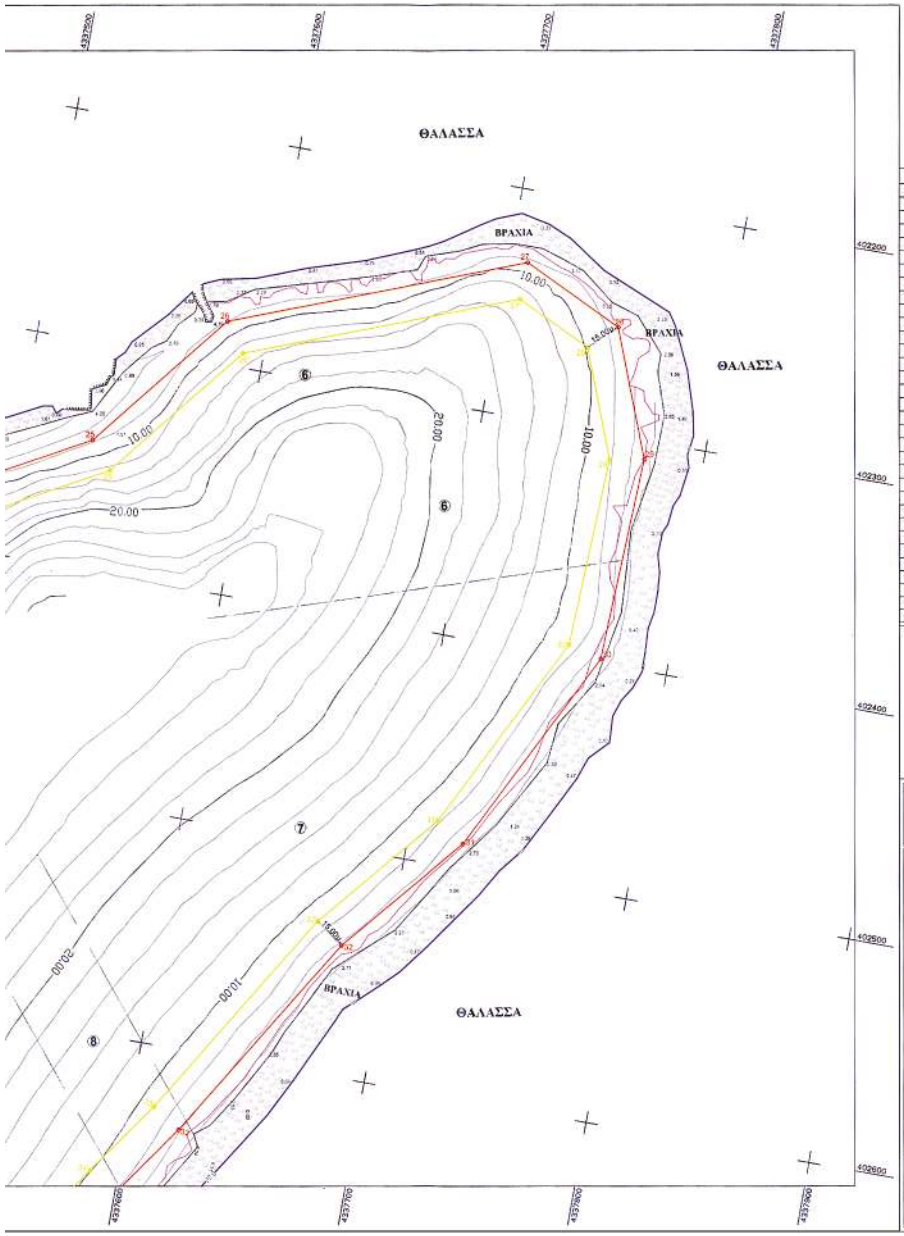

ΚΟΡΥΦΕΣ ΑΙΓΙΑΛΟΥ

Α/Α	Χ	Ψ
16	402329.5730	4336993.9780
17	402341.4348	4337029.1546
18	402376.0137	4337065.1249
19	402456.1797	4337139.6606
20	402452.4025	4337224.2402
21	402415.5032	4337294.3149
22	402396.8172	4337343.8102
23	402392.4462	4337384.5766
24	402392.5512	4337441.9649
25	402342.8391	4337532.1743
26	402280.9292	4337581.7942
27	402231.8777	4337708.0041
28	402252.9763	4337752.4100
29	402308.2770	4337773.9503
30	402398.0923	4337770.2318
31	402488.9043	4337724.6128
32	402542.3593	4337679.4181
33	402635.0345	4337622.9589
34	402667.9603	4337599.7628
35	402727.1995	4337558.5550
36	402789.2228	4337515.8800
37	402890.8568	4337480.7795
38	402977.9734	4337421.0492
39	402984.8794	4337427.6253
40	403038.7642	4337428.6002
41	403079.8237	4337408.8094
42	403102.8333	4337419.8875
43	403112.3188	4337482.0991
44	403137.0808	4337535.0116
45	403231.3376	4337638.7530
46	403273.1861	4337633.7825
47	403338.4201	4337583.4138
48	403402.8344	4337588.6747

ΚΟΡΥΦΕΣ ΠΑΡΑΛΙΑΣ

Α/Α	Χ	Ψ
16'	402345.7452	4336991.3115
17'	402354.0190	4337020.6010
18'	402387.5715	4337055.3892
19'	402471.4743	4337133.3992
20'	402467.2379	4337228.2607
21'	402429.2083	4337300.4818
22'	402411.5273	4337347.3151
23'	402407.4476	4337385.3647
24'	402407.5583	4337445.8115
25'	402354.5409	4337542.0187
26'	402293.4519	4337590.9808
27'	402248.2020	4337707.4091
28'	402263.9693	4337740.5942
29'	402310.7946	4337758.8332
30'	402394.2449	4337755.3783
31'	402480.5796	4337712.0084
32'	402533.5625	4337667.2129
33'	402626.8039	4337610.4088
34'	402659.3579	4337587.4745
35'	402718.8654	4337546.2193
36'	402782.3995	4337502.3671
37'	402884.0454	4337467.2626
38'	402976.0583	4337404.1751
39'	402997.5850	4337412.6881
40'	403035.4802	4337413.5239
41'	403079.5760	4337392.1656
42'	403116.4644	4337409.7727
43'	403126.8214	4337477.7000
44'	403149.7063	4337526.6015
45'	403237.2427	4337622.9462
46'	403267.3002	4337619.3762
47'	403333.8510	4337567.9907
48'	403404.0555	4337573.7245

ΥΠΟΥΡΓΕΙΟ ΟΙΚΟΝΟΜΙΑΣ Κ' ΟΙΚΟΝΟΜΙΚΩΝ
ΚΤΗΜΑΤΙΚΗ ΥΠΗΡΕΣΙΑ Ν. ΜΑΓΝΗΣΙΑΣ

ΤΟΠΟΓΡΑΦΙΚΟ ΔΙΑΓΡΑΜΜΑ

ΚΑΘΟΡΙΣΜΟΣ ΟΡΙΩΝ ΑΙΓΙΑΛΟΥ - ΠΑΡΑΛΙΑΣ

ΠΕΡΙΟΧΗ ΚΑΘΟΡΙΣΜΟΣ ΟΡΙΩΝ ΑΙΓΙΑΛΟΥ - ΠΑΡΑΛΙΑΣ ΚΑΡΑΚΟΝΗΣΙ

ΔΗΜΟΥ ΣΟΥΡΓΗΣ — ΕΝΔΙΑΦΕΡΟΜΕΝΟΣ

ΝΟΜΟΥ ΜΑΓΝΗΣΙΑΣ

ΑΝΔΡΕΑΣ ΝΙΚ. ΔΟΙΚΑΚΗΣ — ΤΡΙΓΩΝΟΜΕΤΡΟΣ ΤΟΠΟΓΡΑΦΟΣ ΜΗΧΑΝΙΚΟΣ Ε.Μ.Π.

ΑΝΔΡΕΑΣ ΝΙΚ. ΔΟΙΚΑΚΗΣ — ΤΡΙΓΩΝΟΜΕΤΡΟΣ ΤΟΠΟΓΡΑΦΟΣ ΜΗΧΑΝΙΚΟΣ Ε.Μ.Π. — ΑΝΑΘΕΩΡΗΣΗ — ΥΠΟΓΡΑΦΗ

ΟΡΙΟΙ ΑΙΓΙΑΛΟΥ - ΠΑΡΑΛΙΑΣ

κόκκινη γραμμή - ορισμογραμμή Αιγιαλού
κίτρινη γραμμή - ορισμογραμμή Παραλίας

Το παρον τοπογραφικό διαγραμμα συνοδευει την απο 10-5-2005 εκθεση της επιτροπης καθορισμου οριων Αιγιαλου και Παραλιας

Οι καταγραμμενες εξαρτησεις εμφανιζονται στις σημειωσεις στο διαγραμμα υπο ευστοχωνες του Κρατικου Δικτυου (ΕΕΣΑ'87)

Καθοριζεται ζωνη Παραλιας πλατους 15.00μ.

Η ΕΠΙΤΡΟΠΗ

Ο ΠΡΟΕΔΡΟΣ ΤΗΣ ΕΠΙΤΡΟΠΗΣ ΚΑΘΟΡΙΣΜΟΥ ΟΡΙΩΝ ΑΙΓΙΑΛΟΥ ΠΑΡΑΛΙΑΣ

ΔΟΙΚΑΚΗΣ ΙΩΑΝΝΗΣ

ΔΗΜΟΚΡΑΤΙΑ — ΕΛΛΗΝΙΚΗ ΔΗΜΟΚΡΑΤΙΑ

ΕΘΕΩΡΗΘΗΚΕ
για την ορθοτητα της αποτυπωσης
Βολος 10/5/2006

Ο ΝΟΜΑΡΧΗΣ ΤΗΣ Κ.Υ. Ν.ΜΑΓΝΗΣΙΑΣ
ΚΑΤΣΙΓΙΑΝΝΗ ΒΑΣΙΛΙΚΗ
ΤΟΠΟΓΡΑΦΟΣ ΜΗΧΑΝΙΚΟΣ

ΤΡΙΓΩΝΟΜΕΤΡΙΚΗ ΕΞΑΡΤΗΣΗ: ΓΡΑΦΙΚΟ ΤΡΙΓΩΝΟΜΕΤΡΙΚΟΥ ΔΙΚΤΥΟΥ
ΛΑΘΟΣ ΚΗ ΑΚΡΙΒΕΙΑ : ΕΛΑΧΙΣΤΗ
ΕΡΕΥΝΕΣ ΑΠΟΚΤΗΣΕΩΣ : ΤΑΧΥΜΕΤΡΙΚΗ
ΠΡΟΩΟΥΤΑ ΑΠΟΚΤΗΣΕΩΣ : ΜΑΡΤΙΟΣ 2005

ΚΛΙΜΑΚΑ 1 :1000

ΙΣΟΔΙΑΣΤΑΣΗ 200μ

ΑΡ. ΣΧΕΔΙΟΥ A1

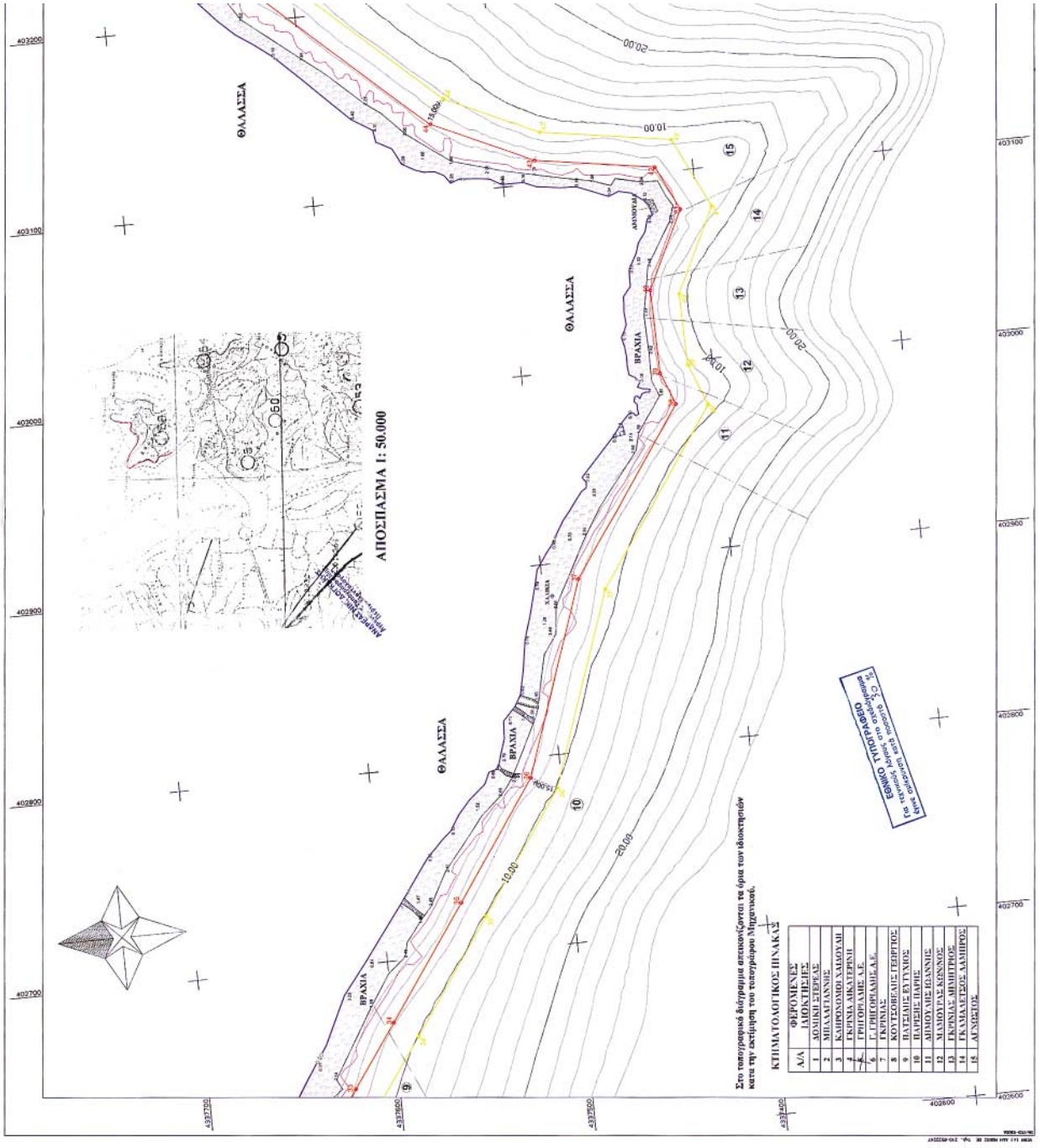

Α/Α	ΦΕΡΟΜΕΝΕΣ ΙΔΙΟΚΤΗΣΙΕΣ
1	ΔΟΥΚΗΣ ΣΤΕΡΓΙΑΣ
2	ΜΠΑΛΑΤΣΑΝΗΣ
3	ΚΑΠΡΟΝΟΜΟΥ ΧΑΡΟΥΛΗ
4	ΕΚΕΝΝΑ ΑΙΚΑΤΕΡΙΝΗ
5	ΓΡΗΓΟΡΑΔΗΣ Α.Ε.
6	Γ. ΓΡΗΓΟΡΑΔΗΣ Α.Ε.
7	ΕΚΕΝΝΑΣ
8	ΚΟΥΤΣΟΒΕΛΗΣ ΓΕΩΡΓΙΟΣ
9	ΠΑΥΣΑΝΙΣ ΕΥΤΥΧΙΟΣ
10	ΠΑΡΗΣΗ- ΠΑΡΗΣ
11	ΔΗΜΟΥΛΗΣ ΙΕΛΑΝΝΗΣ
12	ΝΑΛΟΥΤΑΣ ΚΕΝΝΟΣ
13	ΕΚΕΝΝΑ- ΔΗΜΗΤΡΟΣ
14	ΓΚΑΛΑΛΕΤΖΟΣ ΧΑΜΗΡΟΣ
15	ΑΓΧΣΕΛΟΣ

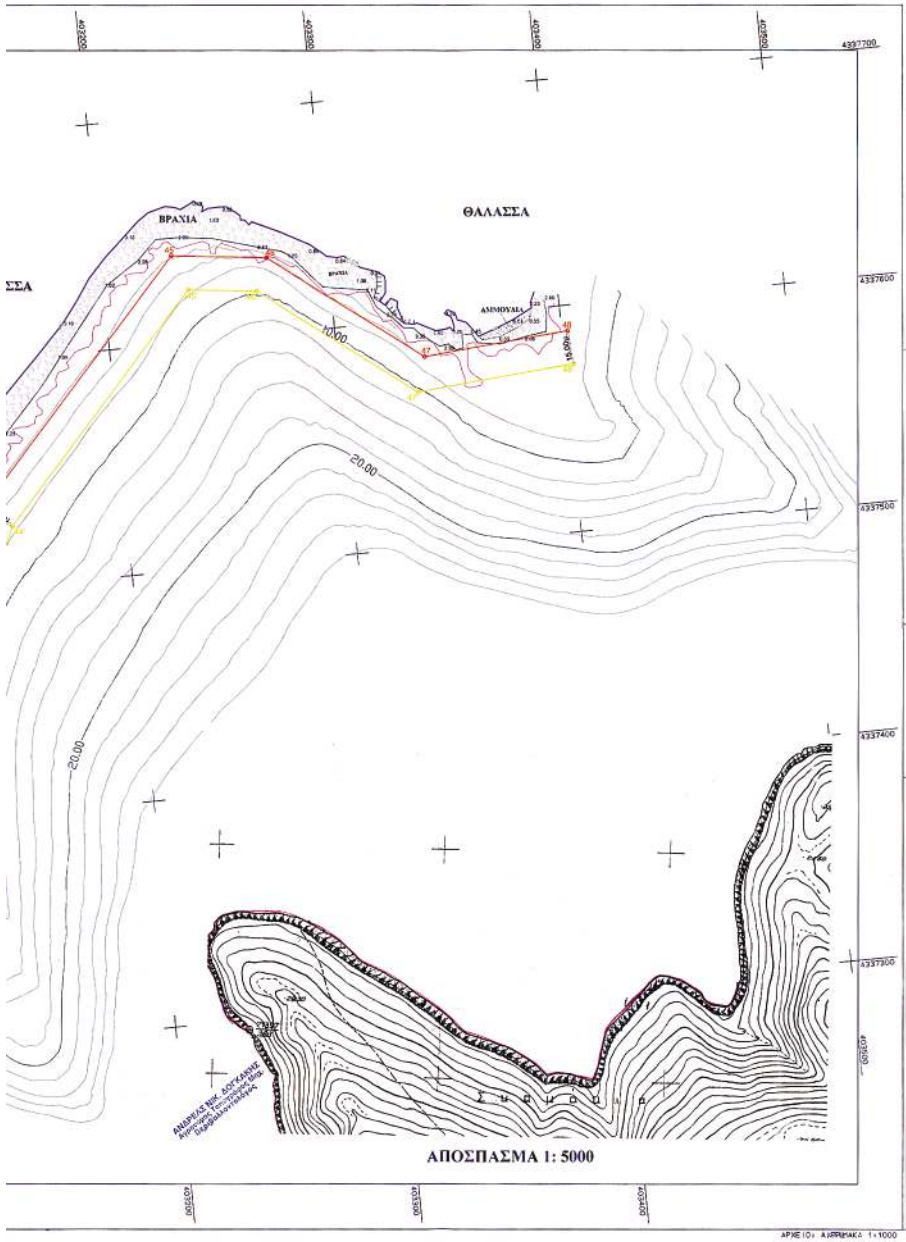

ΑΠΟΣΠΑΣΜΑ 1: 5000

ΑΡΧΗ ΙΟΥ: ΑΛΕΞΗΜΑΚΑ 1:1000



ΚΟΡΥΦΕΣ ΑΙΓΙΑΛΟΥ

Α/Α	Χ	Ψ
16	402329.5730	4336993.9780
17	402341.4348	4337029.1546
18	402376.0137	4337085.1249
19	402456.1797	4337139.6606
20	402452.4025	4337224.2402
21	402415.5032	4337294.3149
22	402396.8172	4337343.8102
23	402392.4462	4337384.5766
24	402392.5512	4337441.9649
25	402342.8391	4337532.1743
26	402280.9292	4337581.7942
27	402231.8777	4337708.0041
28	402252.9763	4337752.4100
29	402308.2770	4337773.9503
30	402398.0923	4337770.2318
31	402488.9043	4337724.6128
32	402542.3593	4337679.4181
33	402635.0345	4337622.9589
34	402667.9603	4337599.7628
35	402727.1995	4337558.5550
36	402789.2228	4337515.8800
37	402890.8568	4337480.7795
38	402977.9734	4337421.0492
39	402994.6794	4337427.6253
40	403038.7642	4337428.6002
41	403079.6237	4337408.8094
42	403102.8333	4337419.8875
43	403112.3188	4337482.0991
44	403137.0808	4337535.0116
45	403231.3376	4337638.7530
46	403273.1861	4337633.7625
47	403338.4201	4337583.4138
48	403402.8344	4337588.6747

ΚΟΡΥΦΕΣ ΠΑΡΑΛΙΑΣ

Α/Α	Χ	Ψ
16'	402345.7452	4336991.3115
17'	402354.0190	4337020.6010
18'	402387.5715	4337055.3892
19'	402471.4743	4337133.3992
20'	402467.2379	4337228.2607
21'	402429.2083	4337300.4818
22'	402411.5273	4337347.3151
23'	402407.4476	4337385.3647
24'	402407.5583	4337445.8115
25'	402354.5409	4337542.0187
26'	402293.4519	4337590.9808
27'	402248.2020	4337707.4091
28'	402263.9693	4337749.5942
29'	402310.7946	4337758.8332
30'	402394.2449	4337755.3783
31'	402480.5796	4337712.0084
32'	402533.5825	4337667.2129
33'	402626.8039	4337610.4088
34'	402659.3579	4337587.4745
35'	402718.6654	4337546.2193
36'	402782.3995	4337502.3671
37'	402884.0454	4337467.2626
38'	402976.0583	4337404.1751
39'	402997.6850	4337412.6881
40'	403035.4802	4337413.5239
41'	403079.5760	4337392.1656
42'	403116.4644	4337409.7727
43'	403126.8214	4337477.7000
44'	403149.7063	4337526.6015
45'	403237.2427	4337622.9462
46'	403267.3002	4337619.3782
47'	403333.8510	4337567.9907
48'	403404.0555	4337573.7245

ΥΠΟΥΡΓΕΙΟ ΟΙΚΟΝΟΜΙΑΣ Κ' ΟΙΚΟΝΟΜΙΚΩΝ
ΚΤΗΜΑΤΙΚΗ ΥΠΗΡΕΣΙΑ Ν. ΜΑΓΝΗΣΙΑΣ

Τ Ο Π Ο Γ Ρ Α Φ Ι Κ Ο Δ Ι Α Γ Ρ Α Μ Μ Α

ΚΑΘΟΡΙΣΜΟΣ ΟΡΙΩΝ ΑΙΓΙΑΛΟΥ - ΠΑΡΑΛΙΑΣ

ΠΕΡΙΟΧΗ ΚΑΘΟΡΙΣΜΟΣ ΟΡΙΩΝ ΑΙΓΙΑΛΟΥ - ΠΑΡΑΛΙΑΣ ΚΑΡΑΚΟΝΗΣΙ
ΔΗΜΟΥ ΣΟΥΡΠΗΣ
ΝΟΜΟΥ ΜΑΓΝΗΣΙΑΣ
ΕΝΔΙΑΦΕΡΟΜΕΝΟΣ

ΑΝΑΔΟΧΟΣ ΜΕΛΕΤΗΣ — ΥΠΟΓΡΑΦΗ
ΑΝΔΡΕΑΣ ΝΙΚ. ΔΟΓΚΑΚΗΣ
ΑΝΔΡΕΑΣ ΝΙΚ. ΔΟΓΚΑΚΗΣ
ΑΝΔΡΕΑΣ ΝΙΚ. ΔΟΓΚΑΚΗΣ
ΑΝΔΡΕΑΣ ΝΙΚ. ΔΟΓΚΑΚΗΣ

Ο ΣΥΝΤΑΞΑΣ — ΗΜΕΡΟΜΗΝΙΑ — ΥΠΟΓΡΑΦΗ
ΑΝΔΡΕΑΣ ΝΙΚ. ΔΟΓΚΑΚΗΣ
ΑΝΔΡΕΑΣ ΝΙΚ. ΔΟΓΚΑΚΗΣ
ΑΝΔΡΕΑΣ ΝΙΚ. ΔΟΓΚΑΚΗΣ
ΑΝΔΡΕΑΣ ΝΙΚ. ΔΟΓΚΑΚΗΣ
ΑΝΔΡΕΑΣ ΝΙΚ. ΔΟΓΚΑΚΗΣ
ΜΑΡΤΙΟΣ 2005

ΚΛΙΜΑΚΑ 1:1000
ΙΣΟΔΙΑΣΤΑΣΗ 2.00 μ.
ΑΡ. ΣΧΕΔΙΟΥ A2

ΕΘΝΙΚΟ ΤΥΠΟΓΡΑΦΕΙΟ

ΕΦΗΜΕΡΙΔΑ ΤΗΣ ΚΥΒΕΡΝΗΣΕΩΣ

ΚΑΠΟΔΙΣΤΡΙΟΥ 34 * ΑΘΗΝΑ 104 32 * FAX 210 52 21 004
ΗΛΕΚΤΡΟΝΙΚΗ ΔΙΕΥΘΥΝΣΗ: http: www.et.gr – e-mail: webmaster @ et.gr

Πληροφορίες Α.Ε. - Ε.Π.Ε. και λοιπών Φ.Ε.Κ.: 210 527 9000
Φωτοαντίγραφα παλαιών ΦΕΚ - ΒΙΒΛΙΟΘΗΚΗ - ΜΑΡΝΗ 8 - Τηλ. (210)8220885 - 8222924
Δωρεάν διάθεση τεύχους Προκηρύξεων ΑΣΕΠ αποκλειστικά από Μάρνη 8 & Περιφερειακά Γραφεία
Δωρεάν ανάγνωση δημοσιευμάτων τεύχους Α΄ από την ιστοσελίδα του Εθνικού Τυπογραφείου

ΠΕΡΙΦΕΡΕΙΑΚΑ ΓΡΑΦΕΙΑ ΠΩΛΗΣΗΣ Φ.Ε.Κ.

ΘΕΣΣΑΛΟΝΙΚΗ - Βασ. Όλγας 227	**(2310) 423 956**	**ΛΑΡΙΣΑ** - Διοικητήριο	**(2410) 597449**
ΠΕΙΡΑΙΑΣ - Ευριπίδου 63	**(210) 413 5228**	**ΚΕΡΚΥΡΑ** - Σαμαρά 13	**(26610) 89 122**
ΠΑΤΡΑ - Κορίνθου 327	**(2610) 638 109**		**(26610) 89 105**
	(2610) 638 110	**ΗΡΑΚΛΕΙΟ** - Πεδιάδος 2	**(2810) 300 781**
ΙΩΑΝΝΙΝΑ - Διοικητήριο	**(26510) 87215**	**ΛΕΣΒΟΣ** - Πλ.Κωνσταντινουπόλεως 1	**(22510) 46 654**
ΚΟΜΟΤΗΝΗ - Δημοκρατίας 1	**(25310) 22 858**		**(22510) 47 533**

ΤΙΜΗ ΠΩΛΗΣΗΣ ΦΥΛΛΩΝ ΕΦΗΜΕΡΙΔΟΣ ΤΗΣ ΚΥΒΕΡΝΗΣΕΩΣ

Σε έντυπη μορφή:
- Για τα ΦΕΚ από 1 μέχρι 16 σελίδες σε 1 euro, προσαυξανόμενη κατά 0,20 euro για κάθε επιπλέον οκτασέλιδο ή μέρος αυτού.
- Για τα φωτοαντίγραφα ΦΕΚ σε 0,15 euro ανά σελίδα.

Σε μορφή CD:

Τεύχος	Περίοδος	EURO	Τεύχος	Περίοδος	EURO
Α΄	Ετήσιο	150	Αναπτυξιακών Πράξεων	Ετήσιο	50
Α	3μηνιαίο	40	Ν.Π.Δ.Δ.	Ετήσιο	50
Α΄	Μηνιαίο	15	Παράρτημα	Ετήσιο	50
Β’	Ετήσιο	300	Εμπορικής και Βιομηχανικής Ιδιοκτησίας	Ετήσιο	100
Β΄	3μηνιαίο	80	Ανωτάτου Ειδικού Δικαστηρίου	Ετήσιο	5
Β΄	Μηνιαίο	30	Διακηρύξεων Δημοσίων Συμβάσεων	Ετήσιο	200
Γ	Ετήσιο	50	Διακηρύξεων Δημοσίων Συμβάσεων	Εβδομαδιαίο	5
Δ΄	Ετήσιο	220	Α.Ε. & Ε.Π.Ε	Μηνιαίο	100
Δ΄	3μηνιαίο	60			

- Η τιμή πώλησης μεμονωμένων Φ.Ε.Κ ειδικού ενδιαφέροντος σε μορφή cd-rom και μέχρι 100 σελίδες σε 5 euro προσαυξανόμενη κατά 1 euro ανά 50 σελίδες.
- Η τιμή πώλησης σε μορφή cd-rom δημοσιευμάτων μιας εταιρείας στο τεύχος Α.Ε. και Ε.Π.Ε. σε 5 euro ανά έτος.

ΠΑΡΑΓΓΕΛΙΑ ΚΑΙ ΑΠΟΣΤΟΛΗ Φ.Ε.Κ. : τηλεφωνικά : 210 - 4071010, fax : 210 - 4071010 internet : http://www.et.gr.

ΕΤΗΣΙΕΣ ΣΥΝΔΡΟΜΕΣ Φ.Ε.Κ.

	Σε έντυπη μορφή	Από το Internet
Α΄ (Νόμοι, Π.Δ., Συμβάσεις κτλ.)	225 €	190 €
Β΄ (Υπουργικές αποφάσεις κτλ.)	320 €	225 €
Γ΄ (Διορισμοί, απολύσεις κτλ. Δημ. Υπαλλήλων)	65 €	ΔΩΡΕΑΝ
Δ΄ (Απαλλοτριώσεις, πολεοδομία κτλ.)	320 €	160 €
Αναπτυξιακών Πράξεων και Συμβάσεων (Τ.Α.Π.Σ.)	160 €	95 €
Ν.Π.Δ.Δ. (Διορισμοί κτλ. προσωπικού Ν.Π.Δ.Δ.)	65 €	ΔΩΡΕΑΝ
Παράρτημα (Προκηρύξεις θέσεων ΔΕΠ κτλ.)	33 €	ΔΩΡΕΑΝ
Δελτίο Εμπορικής και Βιομ/κής Ιδιοκτησίας (Δ.Ε.Β.Ι.)	65 €	33 €
Ανωτάτου Ειδικού Δικαστηρίου (Α.Ε.Δ.)	10 €	ΔΩΡΕΑΝ
Ανωνύμων Εταιρειών & Ε.Π.Ε.	2.250 €	645 €
Διακηρύξεων Δημοσίων Συμβάσεων (Δ.Δ.Σ.)	225 €	95 €
Πρώτο (Α΄), Δεύτερο (Β΄) και Τέταρτο (Δ΄)	–	450 €

- Το τεύχος του ΑΣΕΠ (έντυπη μορφή) θα αποστέλλεται σε συνδρομητές με την επιβάρυνση των 70 euro, ποσό το οποίο αφορά ταχυδρομικά έξοδα.
- Για την παροχή δικαιώματος ηλεκτρονικής πρόσβασης σε Φ.Ε.Κ. προηγουμένων ετών και συγκεκριμένα στα τεύχη Α΄, Β΄, Δ΄, Αναπτυξιακών Πράξεων & Συμβάσεων, Δελτίο Εμπορικής και Βιομηχανικής Ιδιοκτησίας και Διακηρύξεων Δημοσίων Συμβάσεων, η τιμή προσαυξάνεται πέραν του ποσού της ετήσιας συνδρομής έτους 2005, κατά 25 euro ανά έτος παλαιότητας και ανά τεύχος, για δε το τεύχος Α.Ε. & Ε.Π.Ε., κατά 30 euro.

* Οι συνδρομές του εσωτερικού προπληρώνονται στις ΔΟΥ (το ποσό συνδρομής καταβάλλεται στον κωδικό αριθμό εσόδων ΚΑΕ 2531 και το ποσό υπέρ ΤΑΠΕΤ (5% του ποσού της συνδρομής) στον κωδικό αριθμό εσόδων ΚΑΕ 3512).Το πρωτότυπο αποδεικτικό είσπραξης (διπλότυπο) θα πρέπει να αποστέλλεται ή να κατατίθεται στην αρμόδια Υπηρεσία του Εθνικού Τυπογραφείου.
* Η πληρωμή του υπέρ ΤΑΠΕΤ ποσοστού που αντιστοιχεί σε συνδρομές, εισπράττεται και από τις ΔΟΥ.
* Οι συνδρομητές του εξωτερικού έχουν τη δυνατότητα λήψης των δημοσιευμάτων μέσω internet, με την καταβολή των αντίστοιχων ποσών συνδρομής και ΤΑΠΕΤ .
* Οι Νομαρχιακές Αυτοδιοικήσεις, οι Δήμοι, οι Κοινότητες ως και οι επιχειρήσεις αυτών πληρώνουν το μισό χρηματικό ποσό της συνδρομής και ολόκληρο το ποσό υπέρ του ΤΑΠΕΤ.
* Η συνδρομή ισχύει για ένα ημερολογιακό έτος. Δεν εγγράφονται συνδρομητές για μικρότερο χρονικό διάστημα.
* Η εγγραφή ή ανανέωση της συνδρομής πραγματοποιείται το αργότερο μέχρι την 31ην Δεκεμβρίου κάθε έτους.
* Αντίγραφα διπλοτύπων, ταχυδρομικές επιταγές και χρηματικά γραμμάτια δεν γίνονται δεκτά.

Οι υπηρεσίες εξυπηρέτησης των πολιτών λειτουργούν καθημερινά από 08.00΄ έως 13.00΄

ΑΠΟ ΤΟ ΕΘΝΙΚΟ ΤΥΠΟΓΡΑΦΕΙΟ