04011221410050008

ΕΦΗΜΕΡΙΣ ΤΗΣ ΚΥΒΕΡΝΗΣΕΩΣ

ΤΗΣ ΕΛΛΗΝΙΚΗΣ ΔΗΜΟΚΡΑΤΙΑΣ

ΤΕΥΧΟΣ ΤΕΤΑΡΤΟ **Αρ. Φύλλου 1122**

14 Οκτωβρίου 2005

ΑΠΟΦΑΣΕΙΣ

Αριθ. 7040

Καθορισμός των ορίων του αιγιαλού και δημιουργία ζώνης παραλίας στη θέση «ΠΡΟΦΗΤΗΣ ΗΛΙΑΣ» του Δήμου Αφετών Ν. Μαγνησίας.

Ο ΓΕΝΙΚΟΣ ΓΡΑΜΜΑΤΕΑΣ
ΠΕΡΙΦΕΡΕΙΑΣ ΘΕΣΣΑΛΙΑΣ

Έχοντας υπόψη:

1. Τις διατάξεις του Ν. 2971/2001 (ΦΕΚ 285/Δ΄/19.12.2001) «περί περί αιγιαλού και παραλίας».

2. Τις διατάξεις του ν.δ. 439/1970 « περί συμπληρώσεως των διατάξεων περί αιγιαλού».

3. Τις διατάξεις του ν. 3200/1955 (ΦΕΚ 97 τ.Α') «περί διοικητικής αποκέντρωσης» όπως αυτές τροποποιήθηκαν και ισχύουν σήμερα με τα ν.δ. 532/1970, β.δ. 704/1970, β.δ. 705/1970, β.δ. 192/1972, π.δ. 71/1984, π.δ. 347/1986, ν. 2026/199 και π.δ. 97/1993.

4. Τις διατάξεις του άρθρου 19 παρ. 5 του ν.δ. 2344/1995, του άρθρου 52 παρ. 6 ν.2218/1994, του άρθρου 4 παρ. 7 του ν.2240/199 , δυνάμει των οποίων αρμοδιότητες του Υπουργείου Οικονομικών που είχαν μεταβιβασθεί στους Νομάρχες, ανήκουν στον Περιφερειακό Διευθυντή, σε συνδυασμό με αυτές του άρθρου 14 παρ. 2 του 2399/1996 με τις οποίες προβλέπεται η κατάργηση των θέσεων των Περιφερειακών Δ/ντών, οι αρμοδιότητες πλέον του οποίου περιήλθαν στο Γενικό Γραμματέα της Περιφέρειας που ασκούνται από τον Αναπληρωτή Περιφερειακό Διευθυντή.

5. Τις διατάξεις του τετάρτου εδαφίου της παρ. 2 του άρθρου 1 και της παρ. 6 του ιδίου άρθρου του ν. 2503/1997 «Διοίκηση, οργάνωση, στελέχωση της Περιφέρειας, ρύθμιση θεμάτων για την Τοπική Αυτοδιοίκηση και άλλες διατάξεις» (ΦΕΚ 107 τ.Α΄) σύμφωνα με τις οποίες οι Περιφερειακές Υπηρεσίες του Υπουργείου Οικονομικών που συγκροτούσαν την Περιφερειακή Διοίκηση του Νομού ή Νομαρχίας, δεν υπήχθησαν στην ενιαία οργανική μονάδα της Περιφέρειας, ούτε καταργήθηκαν, αλλά αποτελούν από 1.9.1997, Υπηρεσίες του Υπουργείου Οικονομικών.

6. Τις διατάξεις του άρθρου 46 του ν. 3220/2004 (ΦΕΚ 15/Α΄/28.1.2004) «Μέτρα αναπτυξιακής και κοινωνικής πολιτικής - αντικειμενικοποίησης του φορολογικού ελέγχου και άλλες διατάξεις».

7. Την απόφαση του Υπουργού Εσωτερικών, Δημόσιας Διοίκησης και Αποκέντρωσης που δημοσιεύθηκε στο ΦΕΚ 93/Γ΄/ 2.4.2004 με την οποία ορίστηκαν οι Γενικοί Γραμματείς Περιφερειών της Χώρας.

8. Την από 16.5.2005 έκθεση της κατά το άρθρο 3 του ν. 2971/19.12.2001 (ΦΕΚ 285/Α΄/19.12.2001) «περί αιγιαλού και παραλίας» αρμόδιας Επιτροπής καθορισμού ορίων αιγιαλού και παραλίας, για τον καθορισμό ορίων αιγιαλού και δημιουργία ζώνης παραλίας στη θέση «ΠΡΟΦΗΤΗΣ ΗΛΙΑΣ» του Δήμου Αφετών Ν. Μαγνησίας.

9. Το από τον Ιανουάριο 2005 τοπογραφικό και υψομετρικό διάγραμμα κλίμακας 1:500 αποτελούμενο από μία (1) πινακίδα που συντάχθηκε από την Τοπογράφο μηχανικό Αναστασία Μελίδου και το οποίο ελέγχθηκε ως προς την ακρίβεια της αποτύπωσης και θεωρήθηκε από την Τοπογράφο Μηχανικό της Κτηματικής Υπηρεσίας Ν. Μαγνησίας Βασιλική Χατζηπλή στις 16.5.2005.

10. Την υπ' αριθμ. 544.5/816/2005 σύμφωνη γνώμη του Γ.Ε.Ν. για τα όρια αιγιαλού και παραλίας, αποφασίζουμε:

Επικυρώνουμε την από 16.5.2005 έκθεση της κατά το άρθρο 3 του ν. 2971/19.12.2001 αρμόδιας Επιτροπής καθορισμού ορίων αιγιαλού και παραλίας, για τον καθορισμό ορίων αιγιαλού και δημιουργία ζώνης παραλίας στη θέση «ΠΡΟΦΗΤΗΣ ΗΛΙΑΣ» του Δήμου Αφετών Ν. Μαγνησίας.

Το από τον Ιανουάριο 2005 τοπογραφικό και υψομετρικό διάγραμμα κλίμακας 1:500 αποτελούμενο από μία(1) πινακίδα που συντάχθηκε από την Τοπογράφο μηχανικό Αναστασία Μελίδου και το οποίο ελέγχθηκε ως προς την ακρίβεια της αποτύπωσης και θεωρήθηκε από την Τοπογράφο Μηχανικό της Κτηματικής Υπηρεσίας Ν. Μαγνησίας Βασιλική Χατζηπλή στις 16.5.2005.

Στο τοπογραφικό διάγραμμα καθορίστηκε από την αρμόδια Επιτροπή όπως πιο πάνω αναφέρεται:

Η οριογραμμή του αιγιαλού με κόκκινη συνεχή πολυγωνική γραμμή 1, 2, 3, ... έως και 36, της οποίας οι κορυφές εξασφαλίζονται με συντεταγμένες του Κρατικού τριγωνομετρικού δικτύου.

Η οριογραμμή της παραλίας με κίτρινη συνεχή πολυγωνική γραμμή 1, 2', 3', ... έως και 36', της οποίας οι πλευρές είναι παράλληλες της γραμμής αιγιαλού σε απόσταση σταθερή 10,00 μ. εντός οικισμού και 15,00 μ. εκτός ορίων οικισμού, για την εξυπηρέτηση των σκοπών του άρθρου 1, παρ. 2 του ν. 2971/2001.

Τα κτίσματα και οι κατασκευές μέσα στην ζώνη παραλίας δεν εξαιρούνται.

Η Επιτροπή διαπίστωσε ότι δεν υπάργει παλαιός αιγιαλός.

Η απόφαση αυτή με την έκθεση της Επιτροπής και το τοπογραφικό διάγραμμα, να δημοσιευθούν στην Εφημερίδα της Κυβερνήσεως.

Λάρισα, 20 Σεπτεμβρίου 2005

Ο Γενικός ΓραμματέαςΠεριφέρειας
ΦΩΤΙΟΣ ΓΚΟΥΠΑΣ

ΕΚΘΕΣΗ
Επιτροπής καθορισμού των ορίων αιγιαλού, παραλίας, παλαιού αιγιαλού σύμφωνα με τα άρθρα 3, 4 και 5 του ν. 2971/2001

Καθορισμός για πρώτη φορά των ορίων αιγιαλού κλπ στην θέση ΠΡΟΦΗΤΗΣ ΗΛΙΑΣ του Δήμου Αφετών Ν. Μαγνησίας.

Στο Βόλο σήμερα την 16.5.2005 οι υπογεγραμμένοι:

1. ΕΥΘΥΜΙΟΥ ΔΗΜΗΤΡΙΟΣ, Προϊστάμενος της Κτηματικής Υπηρεσίας Ν. Μαγνησίας, ως Πρόεδρος.

2. ΑΡΜΥΡΑΣ ΙΩΑΝΝΗΣ,Κεντρικός Λιμενάρχης Βόλου ως μέλος.

3. ΧΑΤΖΗΠΛΗ ΒΑΣΙΛΓΚΗ, τοπογράφος μηχανικός της Κτηματικής Υπηρεσίας, ως μέλος.

4. ΛΟΥΚΙΔΟΥ ΑΝΑΣΤΑΣΙΑ, Διευθύντρια της ΠΕ.ΧΩ.Π.Ε. Νομαρχιακής Αυτοδιοίκησης Ν. Μαγνησίας, ως μέλος.

5. ΜΟΥΝΤΟΥΡΗ ΚΩΝ/ΝΤΙΑ, Διευθύντρια ΠΕ.ΧΩ. Γενικής Γραμματείας Περιφέρειας Θεσσαλίας, ως μέλος.

που αποτελούμε την επιτροπή καθορισμού των ορίων αιγιαλού, παραλίας και παλαιού αιγιαλού, σύμφωνα με τα άρθρα 3, 4 και 5 του ν. 2971/ 2001 (ΦΕΚ 285/Α΄/ 19.12.2001) και της υπ' αριθμ. 9491/20.12.2004 απόφασης του Γεν. Γραμματέα Περιφέρειας Θεσσαλίας, μετά από αυτοψία στην παραπάνω περιοχή στις 16.5.2005 ύστερα από πρόσκληση του Προέδρου της επιτροπής με το υπ' αριθμ. 994/13.5.2005 έγγραφο, αφού λάβαμε υπόψη:

1. Την από 20.1.2005 αίτηση της Αρετής Χριστοδουλοπούλου με την οποία ζητείται ο καθορισμός του αιγιαλού και της παραλίας στην παραπάνω περιοχή.

2. Τις διατάξεις του ν. 2971/2001 (ΦΕΚ 285/Α΄/ 19.12.2001) και ειδικότερα τα άρθρα 4, 5, 6, 7, 8, και 9.

3. Το τοπογραφικό και υψομετρικό διάγραμμα της παραπάνω περιοχής με κλίμακα 1:500, που συντάχθηκε τον Ιανουάριο 2005 από την τοπογράφο μηχανικό Αναστασία Μελίδου σε μία (1) πινακίδα και ελέγχθηκε και θεωρήθηκε από τη Βασιλική Χατζηπλή, τοπογράφο μηχανικό της Κτηματικής Υπηρεσίας Ν. Μαγνησίας στις 16.5.2005.

4. Την αντίληψη που σχηματίστηκε λαμβάνοντας υπόψη, ύστερα από αυτοψία τις φυσικές και λοιπές ενδείξεις που επηρεάζουν το πλάτος του αιγιαλού και της παραλίας και ειδικότερα:

α) Τη γεωμορφολογία του εδάφους για την οποία αναλυτικά αναφέρεται ότι:

1) Η μορφολογία της ακτής συνίσταται από βραχώδη πρανή με απότομες κλίσεις και μεγάλα ύψη στέψης εκτός των τμημάτων 2-3, 14-17 και 20-24, όπου η μορφολογία της ακτής συνίσταται από χαλαρά ιζήματα (άμμος), που έχουν προκύψει από την αποσάθρωση-διάβρωση των μητρικών πετρωμάτων της ακτής.

Υπάρχουν τεχνικά έργα (σκάλες).

2) Της ακτής συνέχονται εκτάσεις λοφώδεις. Με έδαφος ημιβραχώδες, γαιώδες. Εκτός σχεδίου. Δομημένες με αραιή δόμηση. Με χρήση γεωργική και Β' κατοικίας. 3) Το φυσικό όριο βλάστησης συνίσταται από θαμνώδη φυσική βλάστηση.

β) Το γεγονός ότι στη περιοχή δεν εντοπίστηκαν παράκτιοι φυσικοί πόροι.

γ) Τα πορίσματα από την εκτίμηση των μετεωρολογικών στοιχείων της περιοχής, ήτοι το γεγονός ότι η περιοχή προσβάλλεται από ανέμους κυρίως από νοτιάδες όχι ισχυρούς, γιατί είναι προστατευμένη λόγω του ότι βρίσκεται μέσα σε περίκλειστη θάλασσα (Παγασητικός Κόλπος).

δ) Τη μορφολογία του πυθμένα ο οποίος συνίσταται από μεγάλα βάθη κοντά στην ακτή.

ε) Τον τομέα ανάπτυξης κυματισμού σε σχέση με το μέτωπο της ακτής ότι δηλαδή πρόκειται για ακτή με μικρό ανάπτυγμα πελάγους.

στ) Την ύπαρξη τεχνικών έργων στη περιοχή που υφίστανται και αναφέρθηκαν προηγούμενα, χωρίς να υπάρχει στο αρχείο της υπηρεσίας νόμιμη άδεια.

ζ) Την μη ύπαρξη εγκεκριμένων χωροταξικών κατευθύνσεων και χρήσεων γης που επηρεάζουν την παράκτια ζώνη.

η) Την μη ύπαρξη καταγεγραμμένων δημόσιων κτημάτων.

θ) Ότι δεν υφίσταται Κτηματολόγιο.

ι) Την μη ύπαρξη ευπαθών οικοσυστημάτων και προστατευόμενων περιοχών, αποφασίζουμε

Καθορίζουμε στο παραπάνω τοπογραφικό διάγραμμα:

1. Την οριογραμμή του αιγιαλού με κόκκινη συνεχή πολυγωνική γραμμή 1, 2, 3,... έως και 36, της οποίας οι κορυφές εξασφαλίζονται με συντεταγμένες του κρατικού τριγωνομετρικού δικτύου.

2. Την οριογραμμή της παραλίας για την εξυπηρέτηση των σκοπών του άρθρου 1 § 2 του ν. 2971/2001 με κίτρινη συνεχή πολυγωνική γραμμή 1', 2', 3', ... έως και 36', της οποίας οι πλευρές είναι παράλληλες της γραμμής αιγιαλού σε απόσταση σταθερή 10,00 μ. εντός ορίων οικισμού και 15,00 μ. εκτός ορίων οικισμού.

Τα κτίσματα και οι κατασκευές μέσα στην ζώνη παραλίας δεν εξαιρούνται.

3. Αποφαινόμαστε ότι δεν υπάρχει παλαιός αιγιαλός.

Η Επιτροπή

Ο Πρόεδρος
ΔΗΜΗΤΡΙΟΣ ΕΥΘΥΜΙΟΥ

Τα Μέλη
ΙΩΑΝΝΗΣ ΑΡΜΥΡΑΣ - ΒΑΣΙΛΙΚΗ ΧΑΤΖΗΠΛΗ -
ΑΝΑΣΤΑΣΙΑ ΛΟΥΚΙΔΟΥ - ΚΩΝ/ΝΤΙΑ ΜΟΥΝΤΟΥΡΗ

4346400
4346350
4346300
4346250
428100
428050
428000
427950
427900
ΠΡΟΣ ΑΦΥΣΣΟ
Σ22
1/ΕΛ
1/Κ
Σ21
ΠΡΟΣ ΠΡΟΦ ΗΛΙΑ
ΓΡΑΜΜΗ ΠΑΡΑΛΙΑΣ
ΓΡΑΜΜΗ ΑΙΓΙΑΛΟΥ (ΑΕΚ163Δ'/21-6-74)
Σ20
ΑΜΜΟΥΔΙΑ
Σ23 ΑΜΜΟΥΔΙΑ
Θ Α Λ Α Σ Σ Α
ΕΘΝΙΚΟ ΤΥΠΟΓΡΑΦΕΙΟ
Για τεχνικούς λόγους στο σχεδιάγραμμα
έγινε σμίκρυνση κατά ποσοστό 39 %

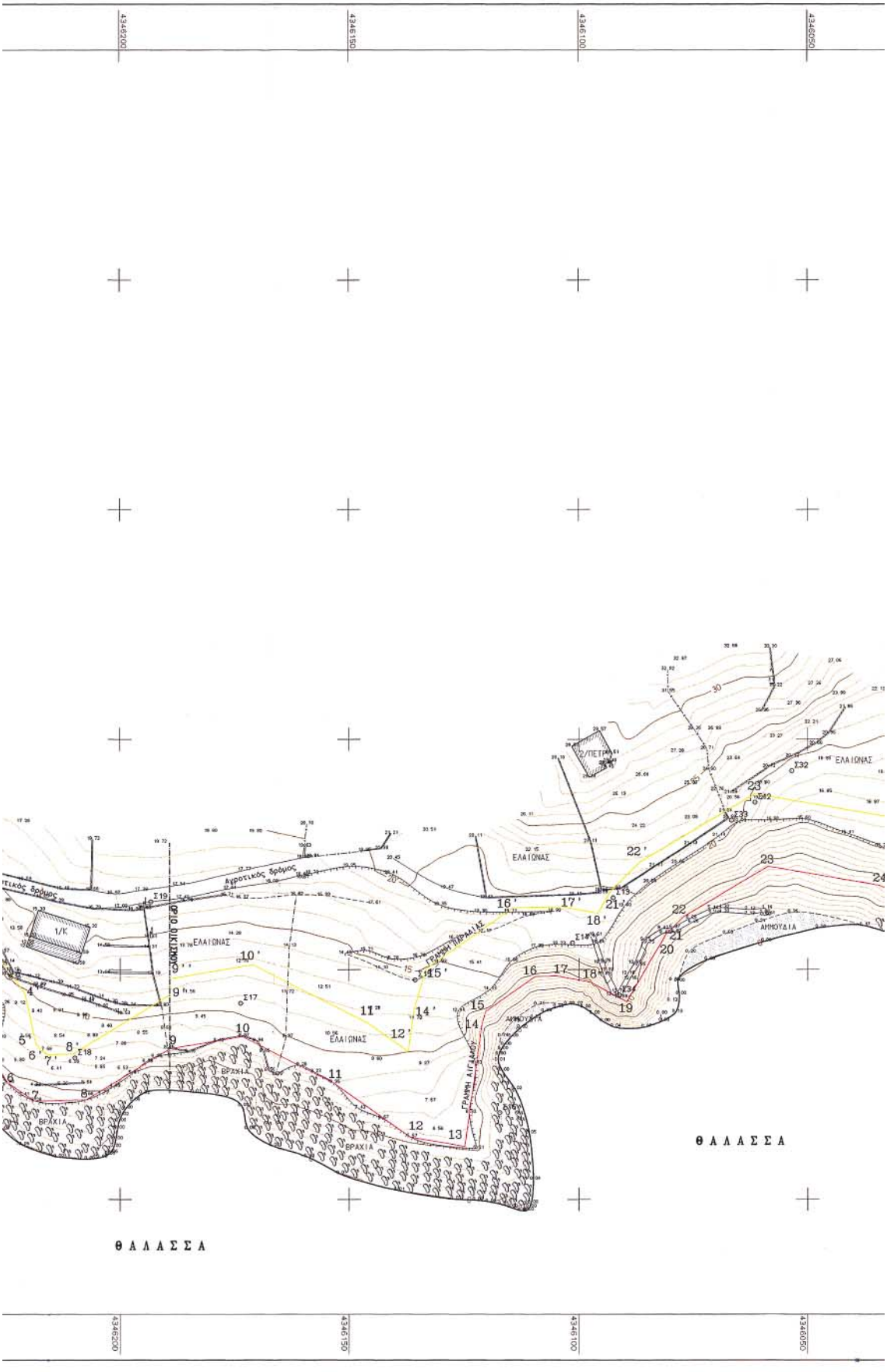
4346200
4346150
4346100
4346050
ΕΛΑΙΩΝΑΣ
ΑΜΜΟΥΔΙΑ
ΒΡΑΧΙΑ
ΘΑΛΑΣΣΑ
ΘΑΛΑΣΣΑ

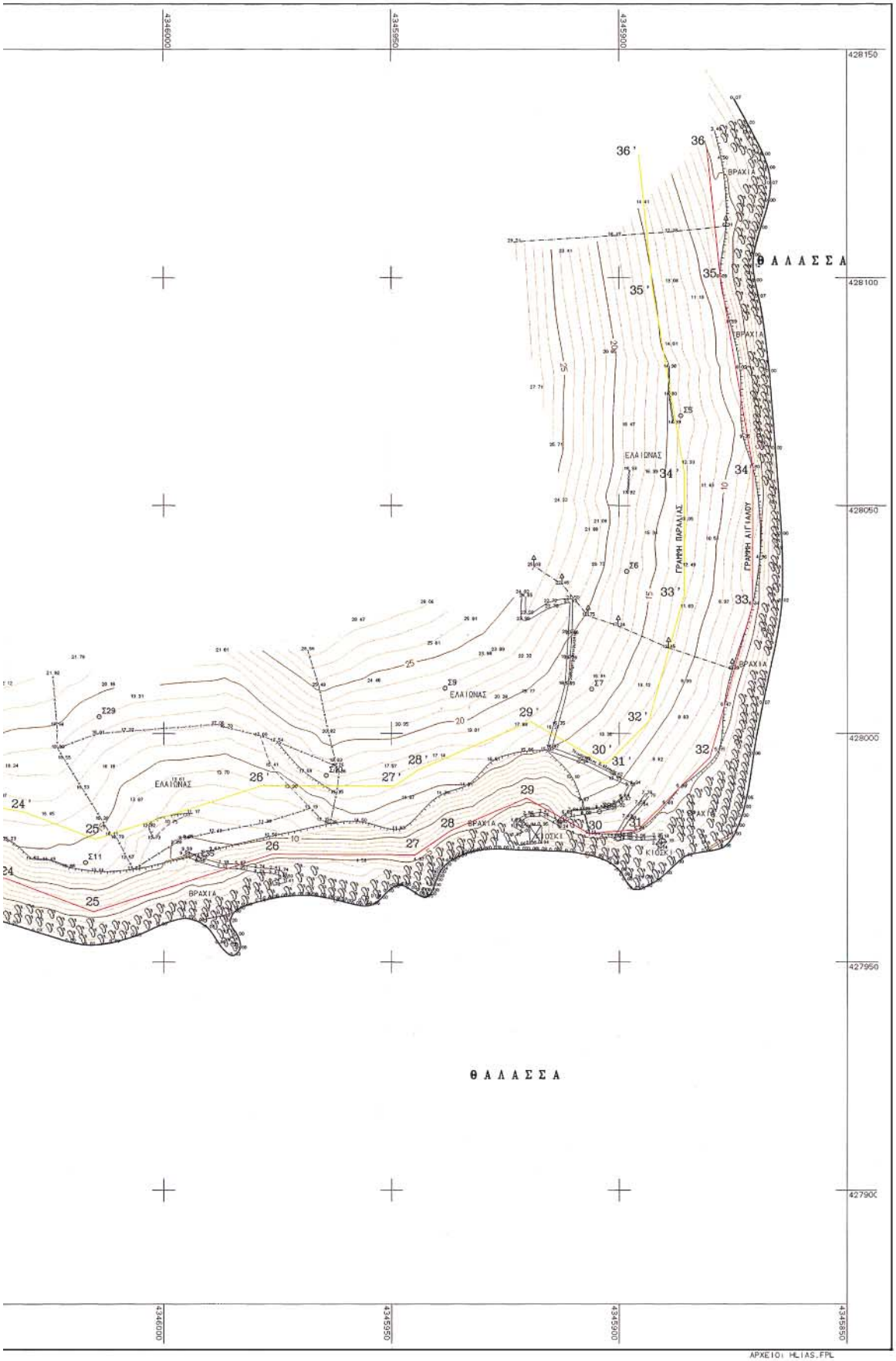
4346000
4345950
4345900
4345850
428150
428100
428050
428000
427950
427900
ΘΑΛΑΣΣΑ
ΘΑΛΑΣΣΑ
ΒΡΑΧΙΑ
ΕΛΑΙΩΝΑΣ
ΓΡΑΜΜΗ ΠΑΡΑΛΙΑΣ
ΓΡΑΜΜΗ ΑΙΓΙΑΛΟΥ
ΚΙΟΣΚΙ
ΑΡΧΕΙΟ: HELIAS.FPL

ΣΥΝΤΕΤΑΓΜΕΝΕΣ ΚΟΡΥΦΩΝ ΓΡΑΜΜΗΣ ΑΙΓΙΑΛΟΥ			ΣΥΝΤΕΤΑΓΜΕΝΕΣ ΚΟΡΥΦΩΝ ΓΡΑΜΜΗΣ ΠΑΡΑΛΙΑΣ		
Σημείο	X	Y	Σημείο	X	Y
1	427960.339	4346281.979	1'	427970.352	4346280.718
2	427953.353	4346255.737	2'	427963.447	4346254.784
3	427954.507	4346239.721	3'	427964.887	4346234.809
4	427940.659	4346229.941	4'	427944.757	4346220.593
5	427930.217	4346227.701	5'	427934.229	4346218.334
6	427925.435	4346224.443	6'	427932.683	4346217.281
7	427921.481	4346218.486	7'	427931.545	4346215.565
8	427921.715	4346207.376	8'	427931.656	4346210.274
9	427932.800	4346189.137	9'	427944.502	4346189.137
10	427935.493	4346173.357	9''	427948.017	4346189.137
11	427925.434	4346153.468	10'	427951.112	4346171.003
12	427913.611	4346136.622	11'	427938.333	4346145.735
13	427911.538	4346124.845	12'	427932.260	4346137.083
14	427938.148	4346121.109	14'	427941.291	4346135.815
15	427940.933	4346120.303	15'	427950.174	4346133.244
16	427948.520	4346109.501	16'	427963.424	4346114.379
17	427948.617	4346104.702	17'	427963.645	4346103.511
18	427947.307	4346097.440	18'	427962.250	4346095.783
19	427943.010	4346089.531	21'	427966.991	4346093.048
20	427956.018	4346082.061	22'	427973.494	4346086.512
21	427957.766	4346081.053	23'	427988.211	4346061.644
22	427961.540	4346077.260	24'	427992.852	4346030.645
23	427972.489	4346058.758	25'	427976.935	4346015.028
24	427968.316	4346034.616	26'	427988.615	4345978.506
25	427961.053	4346015.445	27'	427988.529	4345949.398
26	427973.608	4345976.188	28'	427991.984	4345944.301
27	427973.515	4345944.812	29'	428002.604	4345919.444
28	427978.758	4345937.079	30'	427993.445	4345903.266
29	427985.895	4345920.375	31'	427993.496	4345902.619
30	427978.131	4345906.663	32'	428002.614	4345893.553
31	427978.978	4345895.901	33'	428030.346	4345885.742
32	427994.799	4345880.171	34'	428056.950	4345885.641
33	428028.247	4345870.749	35'	428098.001	4345892.646
34	428058.192	4345870.637	36'	428126.959	4345895.620
35	428100.031	4345877.776			
36	428128.491	4345880.698			

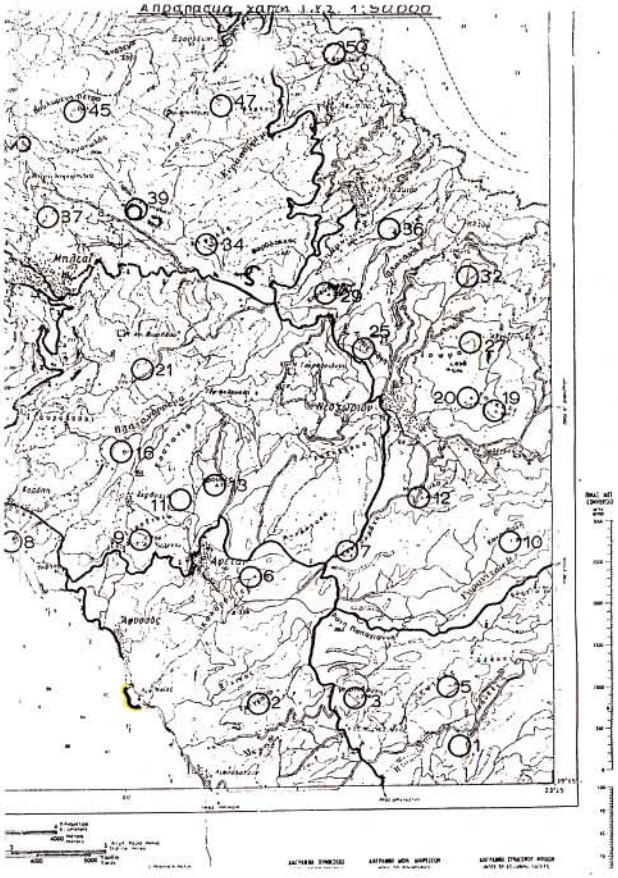

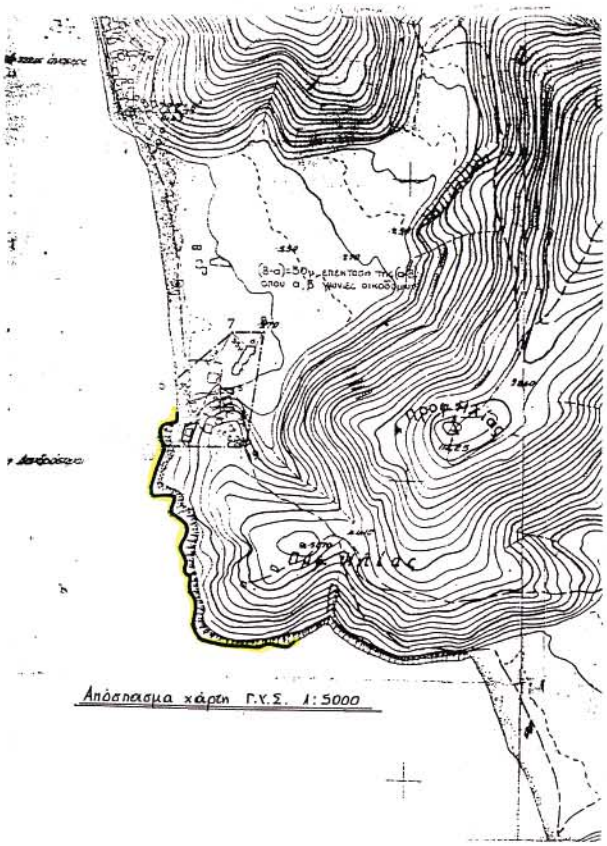

ΥΠΟΥΡΓΕΙΟ ΟΙΚΟΝΟΜΙΚΩΝ ΜΑΓΝΗΣΙΑΣ
ΚΤΗΜΑΤΙΚΗ ΥΠΗΡΕΣΙΑ Ν.ΜΑΓΝΗΣΙΑΣ

ΤΟΠΟΓΡΑΦΙΚΟ ΔΙΑΓΡΑΜΜΑ

ΚΑΘΟΡΙΣΜΟΥ ΟΡΙΩΝ ΑΙΓΙΑΛΟΥ - ΠΑΡΑΛΙΑΣ

ΠΕΡΙΟΧΗ ΠΡΟΦΗΤΗΣ ΗΛΙΑΣ
ΔΗΜΟΥ ΑΦΕΤΟΝ
ΝΟΜΟΥ ΜΑΓΝΗΣΙΑΣ
ΦΕΚ

ΕΝΔΙΑΦΕΡΟΜΕΝΟΣ
ΑΡΕΤΗ ΧΡΙΣΤΟΔΟΥΛΟΠΟΥΛΟΥ

ΑΝΑΔΟΧΟΣ ΜΕΛΕΤΗΤΗΣ	ΥΠΟΓΡΑΦΗ	Ο ΣΥΝΤΑΞΑΣ	ΗΜΕΡΟΜΗΝΙΑ ΣΥΝΤΑΞΗΣ	ΥΠΟΓΡΑΦΗ
ΜΕΛΙΔΟΥ Γ. ΑΝΑΣΤΑΣΙΑ ΤΟΠΟΓΡΑΦΟΣ ΜΗΧΑΝΙΚΟΣ		ΜΕΛΙΔΟΥ Γ. ΑΝΑΣΤΑΣΙΑ ΤΟΠΟΓΡΑΦΟΣ ΜΗΧΑΝΙΚΟΣ	ΙΑΝΟΥΑΡΙΟΣ '05	

ΑΝΑΣΤΑΣΙΑ Γ. ΜΕΛΙΔΟΥ
ΤΟΠΟΓΡΑΦΟΣ ΜΗΧΑΝΙΚΟΣ
ΠΑΝΕΠΙΣΤΗΜΙΟ ΘΕΣΣΑΛΙΑΣ
Α.Μ. - ΑΡΙΘ. ΜΗΤΡΩΟΥ

ΥΠΟΜΝΗΜΑ ΕΠΙΤΡΟΠΗΣ ΚΑΘΟΡΙΣΜΟΥ ΟΡΙΩΝ ΑΙΓΙΑΛΟΥ - ΠΑΡΑΛΙΑΣ

κόκκινη γραμμή - οριογραμμή Αιγιαλού
κίτρινη γραμμή - οριογραμμή Παραλίας

Το παρόν τοπογραφικό διάγραμμα συνοδεύει την απο 16/05/2005 Εκθεση της επιτροπής καθορισμού ορίων Αιγιαλού και Παραλίας

Οι κορυφογραμμές εξασφαλίζονται όπως σημειώνεται στο διάγραμμα από συντεταγμένες του Κρατικού Δικτύου (ΕΓΣΑ'87)
Καθορίζεται Ζώνη Παραλίας πλάτους 10.00μ. εντός ορίων οικισμού και 15.00μ. εκτός ορίων οικισμού

Η ΕΠΙΤΡΟΠΗ

Ο ΠΡΟΕΔΡΟΣ
ΠΡΑΝΟΣ ΠΗΣ ΚΤΗΜΑΤΙΚΗΣ
ΥΠΗΡΕΣΙΑΣ Ν.ΜΑΓΝΗΣΙΑΣ

ΤΑ ΜΕΛΗ
1. [illegible] ΒΟΛΟΥ
2. [illegible] ΤΗΣ Κ.Υ
3. Δ/ΝΤΗΣ ΠΕΧΟΠΕ ΤΗΣ Ν.Δ.ΜΑΓΝΗΣΙΑΣ
4. [illegible] ΧΟΡΟΤ. & ΠΕΡΙΒΑΛ. ΤΗΣ ΓΕΝ. ΓΡΑΜΜ. ΠΕΡΙΦΕΡΕΙΑΣ ΘΕΣΣΑΛΙΑΣ

ΘΕΩΡΗΘΗΚΕ
Για την ακρίβεια της αποτύπωσης
Βόλος 16/05/2005

ΕΛΛΗΝΙΚΗ ΔΗΜΟΚΡΑΤΙΑ

Η ΜΗΧ/ΚΟΣ ΤΗΣ Κ.Υ. Ν.ΜΑΓΝΗΣΙΑΣ
ΧΑΤΖΗΠΛΗ ΒΑΣΙΛΙΚΗ
ΤΟΠΟΓΡΑΦΟΣ ΜΗΧΑΝΙΚΟΣ

ΤΡΙΓΩΝΟΜΕΤΡΙΚΗ ΕΞΑΡΤΗΣΗ: ΕΓΣΑ '87
ΥΨΟΜΕΤΡΙΚΗ ΜΕΤΑΒΑΣΗ : ΘΑΛΑΣΣΑ
ΜΕΘΟΔΟΣ ΑΠΟΤΥΠΩΣΗΣ : ΤΑΧΥΜΕΤΡΙΚΗ
ΧΡΟΝΟΛΟΓΙΑ ΑΠΟΤΥΠΩΣΗΣ : ΙΑΝΟΥΑΡΙΟΣ 2005

ΚΛΙΜΑΚΑ		ΑΡ. ΣΧΕΔΙΟΥ
1:500		
ΙΣΟΔΙΑΣΤΑΣΗ 1.00		

ΕΘΝΙΚΟ ΤΥΠΟΓΡΑΦΕΙΟ

ΕΦΗΜΕΡΙΔΑ ΤΗΣ ΚΥΒΕΡΝΗΣΕΩΣ

ΚΑΠΟΔΙΣΤΡΙΟΥ 34 * ΑΘΗΝΑ 104 32 * FAX 210 52 21 004
ΗΛΕΚΤΡΟΝΙΚΗ ΔΙΕΥΘΥΝΣΗ: http: www.et.gr – e-mail: webmaster @ et.gr

Πληροφορίες Α.Ε. - Ε.Π.Ε. και λοιπών Φ.Ε.Κ.: 210 527 9000
Φωτοαντίγραφα παλαιών ΦΕΚ - ΒΙΒΛΙΟΘΗΚΗ - ΜΑΡΝΗ 8 - Τηλ. (210)8220885 - 8222924
Δωρεάν διάθεση τεύχους Προκηρύξεων ΑΣΕΠ αποκλειστικά από Μάρνη 8 & Περιφερειακά Γραφεία
Δωρεάν ανάγνωση δημοσιευμάτων τεύχους Α΄ από την ιστοσελίδα του Εθνικού Τυπογραφείου

ΠΕΡΙΦΕΡΕΙΑΚΑ ΓΡΑΦΕΙΑ ΠΩΛΗΣΗΣ Φ.Ε.Κ.

ΘΕΣΣΑΛΟΝΙΚΗ - Βασ. Όλγας 227	**(2310) 423 956**	**ΛΑΡΙΣΑ** - Διοικητήριο	**(2410) 597449**
ΠΕΙΡΑΙΑΣ - Ευριπίδου 63	**(210) 413 5228**	**ΚΕΡΚΥΡΑ** - Σαμαρά 13	**(26610) 89 122**
ΠΑΤΡΑ - Κορίνθου 327	**(2610) 638 109**		**(26610) 89 105**
	(2610) 638 110	**ΗΡΑΚΛΕΙΟ** - Πεδιάδος 2	**(2810) 300 781**
ΙΩΑΝΝΙΝΑ - Διοικητήριο	**(26510) 87215**	**ΛΕΣΒΟΣ** - Πλ.Κωνσταντινουπόλεως 1	**(22510) 46 654**
ΚΟΜΟΤΗΝΗ - Δημοκρατίας 1	**(25310) 22 858**		**(22510) 47 533**

ΤΙΜΗ ΠΩΛΗΣΗΣ ΦΥΛΛΩΝ ΕΦΗΜΕΡΙΔΟΣ ΤΗΣ ΚΥΒΕΡΝΗΣΕΩΣ

Σε έντυπη μορφή:
- Για τα ΦΕΚ από 1 μέχρι 16 σελίδες σε 1 euro, προσαυξανόμενη κατά 0,20 euro για κάθε επιπλέον οκτασέλιδο ή μέρος αυτού.
- Για τα φωτοαντίγραφα ΦΕΚ σε 0,15 euro ανά σελίδα.

Σε μορφή CD:

Τεύχος	Περίοδος	EURO	Τεύχος	Περίοδος	EURO
Α΄	Ετήσιο	150	Αναπτυξιακών Πράξεων	Ετήσιο	50
Α	3μηνιαίο	40	Ν.Π.Δ.Δ.	Ετήσιο	50
Α΄	Μηνιαίο	15	Παράρτημα	Ετήσιο	50
Β’	Ετήσιο	300	Εμπορικής και Βιομηχανικής Ιδιοκτησίας	Ετήσιο	100
Β΄	3μηνιαίο	80	Ανωτάτου Ειδικού Δικαστηρίου	Ετήσιο	5
Β΄	Μηνιαίο	30	Διακηρύξεων Δημοσίων Συμβάσεων	Ετήσιο	200
Γ	Ετήσιο	50	Διακηρύξεων Δημοσίων Συμβάσεων	Εβδομαδιαίο	5
Δ΄	Ετήσιο	220	Α.Ε. & Ε.Π.Ε	Μηνιαίο	100
Δ΄	3μηνιαίο	60			

- Η τιμή πώλησης μεμονωμένων Φ.Ε.Κ ειδικού ενδιαφέροντος σε μορφή cd-rom και μέχρι 100 σελίδες σε 5 euro προσαυξανόμενη κατά 1 euro ανά 50 σελίδες.
- Η τιμή πώλησης σε μορφή cd-rom δημοσιευμάτων μιας εταιρείας στο τεύχος Α.Ε. και Ε.Π.Ε. σε 5 euro ανά έτος.

ΠΑΡΑΓΓΕΛΙΑ ΚΑΙ ΑΠΟΣΤΟΛΗ Φ.Ε.Κ. : τηλεφωνικά : 210 - 4071010, fax : 210 - 4071010 internet : http://www.et.gr.

ΕΤΗΣΙΕΣ ΣΥΝΔΡΟΜΕΣ Φ.Ε.Κ.

	Σε έντυπη μορφή	Από το Internet
Α΄ (Νόμοι, Π.Δ., Συμβάσεις κτλ.)	225 €	190 €
Β΄ (Υπουργικές αποφάσεις κτλ.)	320 €	225 €
Γ΄ (Διορισμοί, απολύσεις κτλ. Δημ. Υπαλλήλων)	65 €	ΔΩΡΕΑΝ
Δ΄ (Απαλλοτριώσεις, πολεοδομία κτλ.)	320 €	160 €
Αναπτυξιακών Πράξεων και Συμβάσεων (Τ.Α.Π.Σ.)	160 €	95 €
Ν.Π.Δ.Δ. (Διορισμοί κτλ. προσωπικού Ν.Π.Δ.Δ.)	65 €	ΔΩΡΕΑΝ
Παράρτημα (Προκηρύξεις θέσεων ΔΕΠ κτλ.)	33 €	ΔΩΡΕΑΝ
Δελτίο Εμπορικής και Βιομ/κής Ιδιοκτησίας (Δ.Ε.Β.Ι.)	65 €	33 €
Ανωτάτου Ειδικού Δικαστηρίου (Α.Ε.Δ.)	10 €	ΔΩΡΕΑΝ
Ανωνύμων Εταιρειών & Ε.Π.Ε.	2.250 €	645 €
Διακηρύξεων Δημοσίων Συμβάσεων (Δ.Δ.Σ.)	225 €	95 €
Πρώτο (Α΄), Δεύτερο (Β΄) και Τέταρτο (Δ΄)	–	450 €

- Το τεύχος του ΑΣΕΠ (έντυπη μορφή) θα αποστέλλεται σε συνδρομητές με την επιβάρυνση των 70 euro, ποσό το οποίο αφορά ταχυδρομικά έξοδα.
- Για την παροχή δικαιώματος ηλεκτρονικής πρόσβασης σε Φ.Ε.Κ. προηγουμένων ετών και συγκεκριμένα στα τεύχη Α΄, Β΄, Δ΄, Αναπτυξιακών Πράξεων & Συμβάσεων, Δελτίο Εμπορικής και Βιομηχανικής Ιδιοκτησίας και Διακηρύξεων Δημοσίων Συμβάσεων, η τιμή προσαυξάνεται πέραν του ποσού της ετήσιας συνδρομής έτους 2005, κατά 25 euro ανά έτος παλαιότητας και ανά τεύχος, για δε το τεύχος Α.Ε. & Ε.Π.Ε., κατά 30 euro.

* Οι συνδρομές του εσωτερικού προπληρώνονται στις ΔΟΥ (το ποσό συνδρομής καταβάλλεται στον κωδικό αριθμό εσόδων ΚΑΕ 2531 και το ποσό υπέρ ΤΑΠΕΤ (5% του ποσού της συνδρομής) στον κωδικό αριθμό εσόδων ΚΑΕ 3512).Το πρωτότυπο αποδεικτικό είσπραξης (διπλότυπο) θα πρέπει να αποστέλλεται ή να κατατίθεται στην αρμόδια Υπηρεσία του Εθνικού Τυπογραφείου.
* Η πληρωμή του υπέρ ΤΑΠΕΤ ποσοστού που αντιστοιχεί σε συνδρομές, εισπράττεται και από τις ΔΟΥ.
* Οι συνδρομητές του εξωτερικού έχουν τη δυνατότητα λήψης των δημοσιευμάτων μέσω internet, με την καταβολή των αντίστοιχων ποσών συνδρομής και ΤΑΠΕΤ .
* Οι Νομαρχιακές Αυτοδιοικήσεις, οι Δήμοι, οι Κοινότητες ως και οι επιχειρήσεις αυτών πληρώνουν το μισό χρηματικό ποσό της συνδρομής και ολόκληρο το ποσό υπέρ του ΤΑΠΕΤ.
* Η συνδρομή ισχύει για ένα ημερολογιακό έτος. Δεν εγγράφονται συνδρομητές για μικρότερο χρονικό διάστημα.
* Η εγγραφή ή ανανέωση της συνδρομής πραγματοποιείται το αργότερο μέχρι την 31ην Δεκεμβρίου κάθε έτους.
* Αντίγραφα διπλοτύπων, ταχυδρομικές επιταγές και χρηματικά γραμμάτια δεν γίνονται δεκτά.

Οι υπηρεσίες εξυπηρέτησης των πολιτών λειτουργούν καθημερινά από 08.00΄ έως 13.00΄

ΑΠΟ ΤΟ ΕΘΝΙΚΟ ΤΥΠΟΓΡΑΦΕΙΟ