04011241710050012

# ΕΦΗΜΕΡΙΣ ΤΗΣ ΚΥΒΕΡΝΗΣΕΩΣ

## ΤΗΣ ΕΛΛΗΝΙΚΗΣ ΔΗΜΟΚΡΑΤΙΑΣ

ΤΕΥΧΟΣ ΤΕΤΑΡΤΟ **Αρ. Φύλλου 1124**

17 Οκτωβρίου 2005

## ΠΕΡΙΕΧΟΜΕΝΑ

### ΑΠΟΦΑΣΕΙΣ

Καθορισμός των ορίων του αιγιαλού και δημιουργίας ζώνης παραλίας στη θέση «ΜΥΛΟΠΟΤΑΜΟΣ» του Δήμου Μουρεσίου Ν. Μαγνησίας ..... 1

Άρση αναδάσωσης εκτάσεως 610,55 τ.μ. στη θέση «Αγία Τριάδα» Περιφέρειας Δ.Δ. Μηλεών του Δήμου Μηλεών, Ν. Μαγνησίας ..... 2

## ΑΠΟΦΑΣΕΙΣ

Αριθ. 6687 (1)

Καθορισμός των ορίων του αιγιαλού και δημιουργίας ζώνης παραλίας στη θέση «ΜΥΛΟΠΟΤΑΜΟΣ» του Δήμου Μουρεσίου Ν. Μαγνησίας.

Ο ΓΕΝΙΚΟΣ ΓΡΑΜΜΑΤΕΑΣ
ΠΕΡΙΦΕΡΕΙΑΣ ΘΕΣΣΑΛΙΑΣ

Έχοντας υπόψη:

1. Τις διατάξεις των άρθρων 3, 4, 5 και 6 του ν. 2971/2001 (ΦΕΚ 285/Δ΄/19.12.2001) «περί περί αιγιαλού και παραλίας».

2. Τις διατάξεις του άρθρου 2 του ν.δ. 439/1970 «περί συμπληρώσεως των διατάξεων περί αιγιαλού».

3. Τις διατάξεις του ν. 3200/1955 (ΦΕΚ 97 τ.Α΄) «περί διοικητικής αποκέντρωσης» όπως αυτές τροποποιήθηκαν και ισχύουν σήμερα.

4. Τις διατάξεις του άρθρου 19 παρ. 5 του ν.δ. 2344/1995, του άρθρου 52 παρ. 6 ν. 2218/1994, του άρθρου 4 παρ. 7 του ν. 2240/1994, δυνάμει των οποίων αρμοδιότητες του Υπουργείου Οικονομικών που είχαν μεταβιβασθεί στους Νομάρχες, ανήκουν στον Περιφερειακό Διευθυντή, σε συνδυασμό με αυτές του άρθρου 14 παρ. 2 του ν. 2399/96 με τις οποίες προβλέπεται η κατάργηση των θέσεων των Περιφερειακών Διευθυντών ,οι αρμοδιότητες πλέον του οποίου περιήλθαν στο Γενικό Γραμματέα της Περιφέρειας που ασκούνται από τον Αναπληρωτή Περιφερειακό Διευθυντή.

5. Τις διατάξεις του τετάρτου εδαφίου της παρ. 2 του άρθρου 1 και της παρ. 6 του ιδίου άρθρου του ν. 2503/1997 «Διοίκηση, οργάνωση, στελέχωση της Περιφέρειας, ρύθμιση θεμάτων για την Τοπική Αυτοδιοίκηση και άλλες διατάξεις» (ΦΕΚ 107 τ.Α΄).σύμφωνα με τις οποίες οι Περιφερειακές Υπηρεσίες του Υπουργείου Οικονομικών που συγκροτούσαν την Περιφερειακή Διοίκηση του Νομού ή Νομαρχίας, δεν υπήχθησαν στην ενιαία οργανική μονάδα της Περιφέρειας, ούτε καταργήθηκαν, αλλά αποτελούν από 1.9.97, Υπηρεσίες του Υπουργείου Οικονομικών.

6. Τις διατάξεις του άρθρου 46 παρ. 21 του ν. 3220/2004 (ΦΕΚ15/Α΄/28.1.2004) «Μέτρα αναπτυξιακής και κοινωνικής πολιτικής - αντικειμενικοποίησης του φορολογικού ελέγχου και άλλες διατάξεις».

7. Την απόφαση του Υπουργού Εσωτερικών, Δημόσιας Διοίκησης και Αποκέντρωσης που δημοσιεύθηκε στο ΦΕΚ 93/Γ΄/2.4.2004 με την οποία ορίστηκαν οι Γενικοί Γραμματείς Περιφερειών της Χώρας.

8 Την από 3.6.2005 έκθεση της κατά το άρθρο 3 του ν. 2971/19.12.2001 (ΦΕΚ 285/Α΄/19.12.2001) «περί αιγιαλού και παραλίας» αρμόδιας Επιτροπής καθορισμού ορίων αιγιαλού και παραλίας, για τον καθορισμό ορίων αιγιαλού και δημιουργία ζώνης παραλίας στη θέση «ΜΥΛΟΠΟΤΑΜΟΣ» του Δήμου Μουρεσίου Ν. Μαγνησίας.

9. Το από το Νοέμβριο 2004 τοπογραφικό και υψομετρικό διάγραμμα κλίμακας 1 : 500 αποτελούμενο από δύο (2) πινακίδες που συντάχθηκε από τον Τοπογράφο μηχανικό Παναγιώτη Καρακαντέ και το οποίο ελέγχθηκε ως προς την ακρίβεια της αποτύπωσης και θεωρήθηκε από την Τοπογράφο Μηχανικό της Κτηματικής Υπηρεσίας Ν. Μαγνησίας Βασιλική Χατζηπλή στις 3.6.2005.

10. Την υπ' αριθμ. 544.5/819/2005 σύμφωνη γνώμη του Γ.Ε.Ν. για τα όρια αιγιαλού και παραλίας., αποφασίζουμε:

Επικυρώνουμε την από 3.6.2005 έκθεση της κατά το άρθρο 3 του ν. 2971/19.12.2001 αρμόδιας Επιτροπής καθορισμού ορίων αιγιαλού και παραλίας, για τον καθορισμό ορίων αιγιαλού και δημιουργία ζώνης παραλίας στη θέση «ΜΥΛΟΠΟΤΑΜΟΣ» του Δήμου Μουρεσίου Ν. Μαγνησίας.

Το από το Νοέμβριο 2004 τοπογραφικό και υψομετρικό διάγραμμα κλίμακας 1 : 500 αποτελούμενο από δύο (2) πινακίδες που συντάχθηκε από τον Τοπογράφο μηχανικό Παναγιώτη Καρακαντέ και το οποίο ελέγχθηκε ως προς την ακρίβεια της αποτύπωσης και θεωρήθηκε από την Τοπογράφο Μηχανικό της Κτηματικής Υπηρεσίας Ν. Μαγνησίας Βασιλική Χατζηπλή στις 3.6.2005.

Στο τοπογραφικό διάγραμμα καθορίστηκε από την αρμόδια Επιτροπή όπως πιο πάνω αναφέρεται:

Η οριογραμμή του αιγιαλού με κόκκινη συνεχή πολυγωνική γραμμή 21. 1, 2, 3 ,... έως και 19, της οποίας οι κορυφές εξασφαλίζονται με συντεταγμένες του Κρατικού τριγωνομετρικού δικτύου.

Η οριογραμμή της παραλίας με κίτρινη συνεχή πολυγωνική γραμμή 21΄, 1΄, 2΄, 3΄, ... έως και 19΄, παράλληλη της γραμμής αιγιαλού σε απόσταση 15,00 μ. για την εξυπηρέτηση των σκοπών του άρθρου 1, παρ. 2 του ν. 2971/2001.

Η Επιτροπή διαπίστωσε ότι δεν υπάρχει παλαιός αιγιαλός.

Η απόφαση αυτή με την έκθεση της Επιτροπής και το τοπογραφικό διάγραμμα, να δημοσιευθούν στην Εφημερίδα της Κυβερνήσεως.

Λάρισα, 6 Σεπτεμβρίου 2005

Ο Γενικός Γραμματέας Περιφέρειας
ΦΩΤΙΟΣ ΓΚΟΥΠΑΣ

---

ΕΚΘΕΣΗ

Επιτροπής καθορισμού των ορίων αιγιαλού, παραλίας, παλαιού αιγιαλού σύμφωνα με τα άρθρα 3, 4 και 5 του ν. 2971/ 2001 Καθορισμός για πρώτη φορά των ορίων αιγιαλού κ.λπ. στη θέση «ΜΥΛΟΠΟΤΑΜΟΣ» του Δήμου Μουρεσίου Ν. Μαγνησίας.

Στο Βόλο σήμερα την 3.6.2005 οι υπογεγραμμένοι:

1. ΕΥΘΥΜΙΟΥ ΔΗΜΗΤΡΙΟΣ Προϊστάμενος της Κτηματικής Υπηρεσίας Ν. Μαγνησίας, ως Πρόεδρος,

2. ΑΡΜΥΡΑΣ ΙΩΑΝΝΗΣ, Κεντρικός Λιμενάρχης Βόλου, ως μέλος,

3. ΧΑΤΖΗΠΛΗ ΒΑΣΙΛΙΚΗ, Τοπογράφος Μηχανικός της Κτηματικής Υπηρεσίας ως μέλος,

4. ΛΟΥΚΙΔΟΥ ΑΝΑΣΤΑΣΙΑ, Διευθύντρια της ΠΕ.ΧΩ.Π.Ε. Νομαρχιακής Αυτοδιοίκησης Ν. Μαγνησίας, ως μέλος,

Η ΜΟΥΝΤΟΥΡΗ ΚΩΝ/ΝΤΙΑ, Διευθύντρια ΠΕ.ΧΩ. Γενικής Γραμματείας Περιφέρειας Θεσσαλίας, αν και προσκλήθηκε νόμιμα δεν προσήλθε, που αποτελούμε την επιτροπή καθορισμού των ορίων αιγιαλού, παραλίας και παλαιού αιγιαλού, σύμφωνα με τα άρθρα 3, 4 και 5 του ν. 2971/2001 (ΦΕΚ 285/Α΄/19.12.2001) και της υπ' αριθμ. 9491/20.12.2004 απόφασης του Γεν. Γραμματέα Περιφέρειας Θεσσαλίας, μετά από αυτοψία στην παραπάνω περιοχή στις 3.6.2005 ύστερα από πρόσκληση του Προέδρου της επιτροπής με το υπ' αριθμ. 1282/2.6.2005 έγγραφο, αφού λάβαμε υπόψη:

1. Την από 8.6.2004 αίτηση του Παναγιώτη Καρακαντέ με την οποία ζητείται ο καθορισμός του αιγιαλού και της παραλίας στην παραπάνω περιοχή.

2. Τις διατάξεις του ν. 2971/2001 (ΦΕΚ 285/Α΄/19.12.2001) και ειδικότερα τα άρθρα 4, 5, 6, 7, 8, και 9.

3. Το τοπογραφικό και υψομετρικό διάγραμμα της παραπάνω περιοχής με κλίμακα 1:500, που συντάχθηκε τον Νοέμβριο 2004 από τον τοπογράφο μηχανικό Παναγιώτη Καρακαντέ σε δύο (2) πινακίδες και ελέγχθηκε και θεωρήθηκε από τη Βασιλική Χατζηπλή, τοπογράφο μηχανικό της Κτηματικής Υπηρεσίας Ν. Μαγνησίας στις 3.6.2005.

4. Την αντίληψη που σχηματίστηκε λαμβάνοντας υπόψη, ύστερα από αυτοψία τις φυσικές και λοιπές ενδείξεις που επηρεάζουν το πλάτος του αιγιαλού και της παραλίας και ειδικότερα:

α) Τη γεωμορφολογία του εδάφους για την οποία αναλυτικά αναφέρεται ότι:

1) Η μορφολογία της ακτής συνίσταται από βραχώδη πρανή με κατακόρυφες κλίσεις και μεγάλα ύψη στέψης.

2) Της ακτής συνέχονται εκτάσεις ορεινές. Με έδαφος ημιβραχώδες, γαιώδες. Εντός σχεδίου. Αδόμητες. Με χρήση γεωργική, δασική.

3) Το φυσικό όριο βλάστησης συνίσταται από θαμνώδη φυσική βλάστηση.

β) Το γεγονός ότι στην περιοχή δεν εντοπίστηκαν παράκτιοι φυσικοί πόροι.

γ) Τα πορίσματα από την εκτίμηση των μετεωρολογικών στοιχείων της περιοχής, ήτοι το γεγονός ότι η περιοχή προσβάλλεται από ισχυρούς ανέμους κυρίως από Β, ΒΑ, διευθύνσεις.

δ) Τη μορφολογία του πυθμένα ο οποίος συνίσταται από βραχώδη ανώμαλη σύσταση και μεγάλα βάθη κοντά στην ακτή.

ε) Τον τομέα ανάπτυξης κυματισμού σε σχέση με το μέτωπο της ακτής ότι δηλαδή πρόκειται για ακτή με μεγάλο ανάπτυγμα πελάγους.

στ) Την ύπαρξη μη ύπαρξη τεχνικών έργων στη περιοχή.

ζ) Τη μη ύπαρξη εγκεκριμένων χωροταξικών κατευθύνσεων και χρήσεων γης που επηρεάζουν την παράκτια ζώνη.

η) Τη μη ύπαρξη καταγεγραμμένων δημόσιων κτημάτων.

θ) Ότι δεν υφίσταται Κτηματολόγιο.

ι) Τη μη ύπαρξη ευπαθών οικοσυστημάτων και προστατευόμενων περιοχών, αποφασίζουμε:

Καθορίζουμε στο παραπάνω τοπογραφικό διάγραμμα:

1. Την οριογραμμή του αιγιαλού με κόκκινη συνεχή πολυγωνική γραμμή 21, 1, 2, 3, έως και 19, της οποίας οι κορυφές εξασφαλίζονται με συντεταγμένες του κρατικού τριγωνομετρικού δικτύου.

2. Την οριογραμμή της παραλίας για την εξυπηρέτηση των σκοπών του άρθρου 1 § 2 του ν. 2971/2001 με κίτρινη συνεχή πολυγωνική γραμμή 21΄, 1΄, 2΄, 3΄, ... έως και 19΄, της οποίας οι πλευρές είναι παράλληλες της γραμμής αιγιαλού σε απόσταση σταθερή 15,00 μ.

3. Αποφαινόμαστε ότι δεν υπάρχει παλαιός αιγιαλός

Η Επιτροπή

Ο Πρόεδρος
ΔΗΜΗΤΡΙΟΣ ΕΥΘΥΜΙΟΥ

Τα Μέλη
ΙΩΑΝΝΗΣ ΑΡΜΥΡΑΣ - ΒΑΣΙΛΙΚΗ ΧΑΤΖΗΠΛΗ -
ΑΝΑΣΤΑΣΙΑ ΛΟΥΚΙΔΟΥ

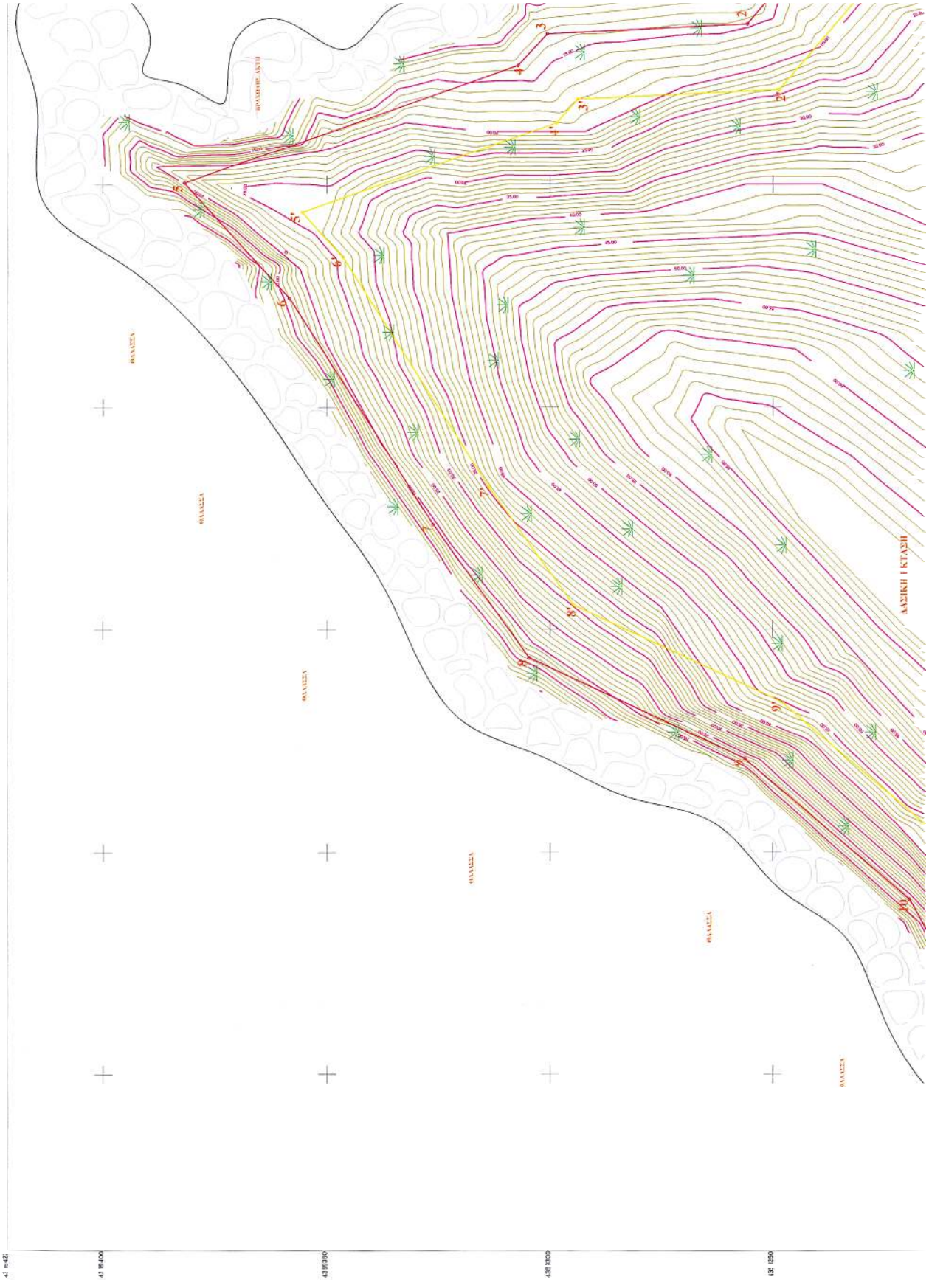
ΔΑΣΙΚΗ ΕΚΤΑΣΗ
ΘΑΛΑΣΣΑ
ΘΑΛΑΣΣΑ
ΘΑΛΑΣΣΑ
ΘΑΛΑΣΣΑ
ΘΑΛΑΣΣΑ
ΘΑΛΑΣΣΑ
ΘΑΛΑΣΣΑ
ΒΥΑΛΟΒΟΣ ΑΚΤΗ
1
2
3
4
5
6
7
8
9
10
1'
2'
3'
4'
5'
6'
7'
8'
9'
10'
20,00
25,00
30,00
35,00
40,00
45,00
50,00
55,00
60,00
65,00
70,00
75,00
80,00
85,00
90,00
95,00
100,00
105,00
110,00
115,00
120,00
125,00
130,00
135,00
140,00
145,00
150,00
155,00
160,00
165,00
170,00
175,00
180,00
185,00
190,00
195,00
200,00
205,00
210,00
215,00

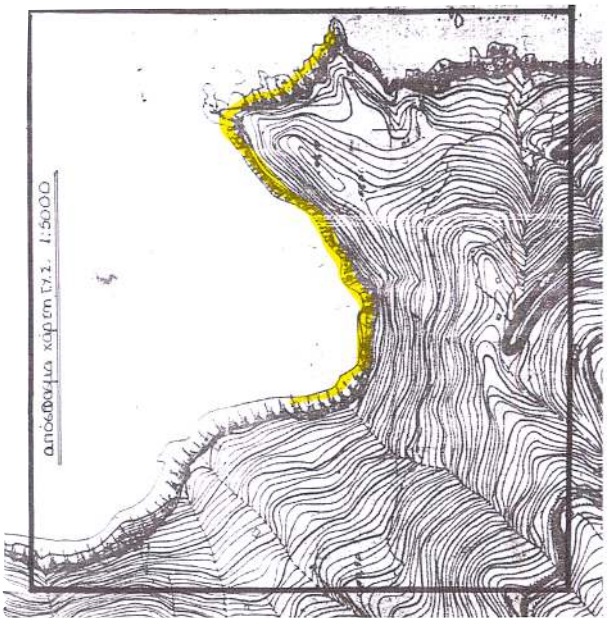


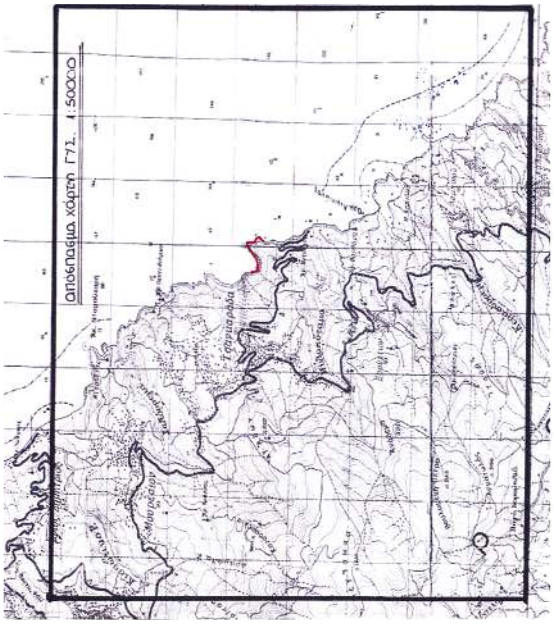

Ε.Γ.Σ. Α. 87 (ΕΛΛΗΝΙΚΟ ΓΕΩΔΑΙΤΙΚΟ ΣΥΣΤΗΜΑ ΑΝΑΦΟΡΑΣ)
ΕΛΛΗΡΟΓΗΣΕΣ G.R.S. 80 (α=6378137, f=1/298,2572236)
ΕΓΚΑΡΣΙΑ ΜΕΡΚΑΤΟΡΙΚΗ ΠΡΟΒΟΛΗ
ΚΕΝΤΡΙΚΟΣ ΜΕΣΗΜΒΡΙΝΟΣ λ0=24°, K0=0,9996000
ΜΕΤΡΟ ΓΡΑΜΜΙΚΗΣ ΠΑΡΑΜΟΡΦΩΣΗΣ ΣΤΟ ΚΕΝΤΡΟ ΤΟΥ ΦΥΛΛΟΥ
K=0,99966
ΣΤΟΝ ΚΕΝΤΡΙΚΟ ΜΕΣΗΜΒΡΙΝΟ ΑΝΑΦΟΡΑΣ: X=500,000 μ.
ΓΕΩΓΡΑΦΙΚΟ ΠΛΑΤΟΣ ΑΝΑΦΟΡΑΣ: 0,00'.00"
ΘΑΛΑΣΣΑ
ΘΑΛΑΣΣΑ
ΘΑΛΑΣΣΑ

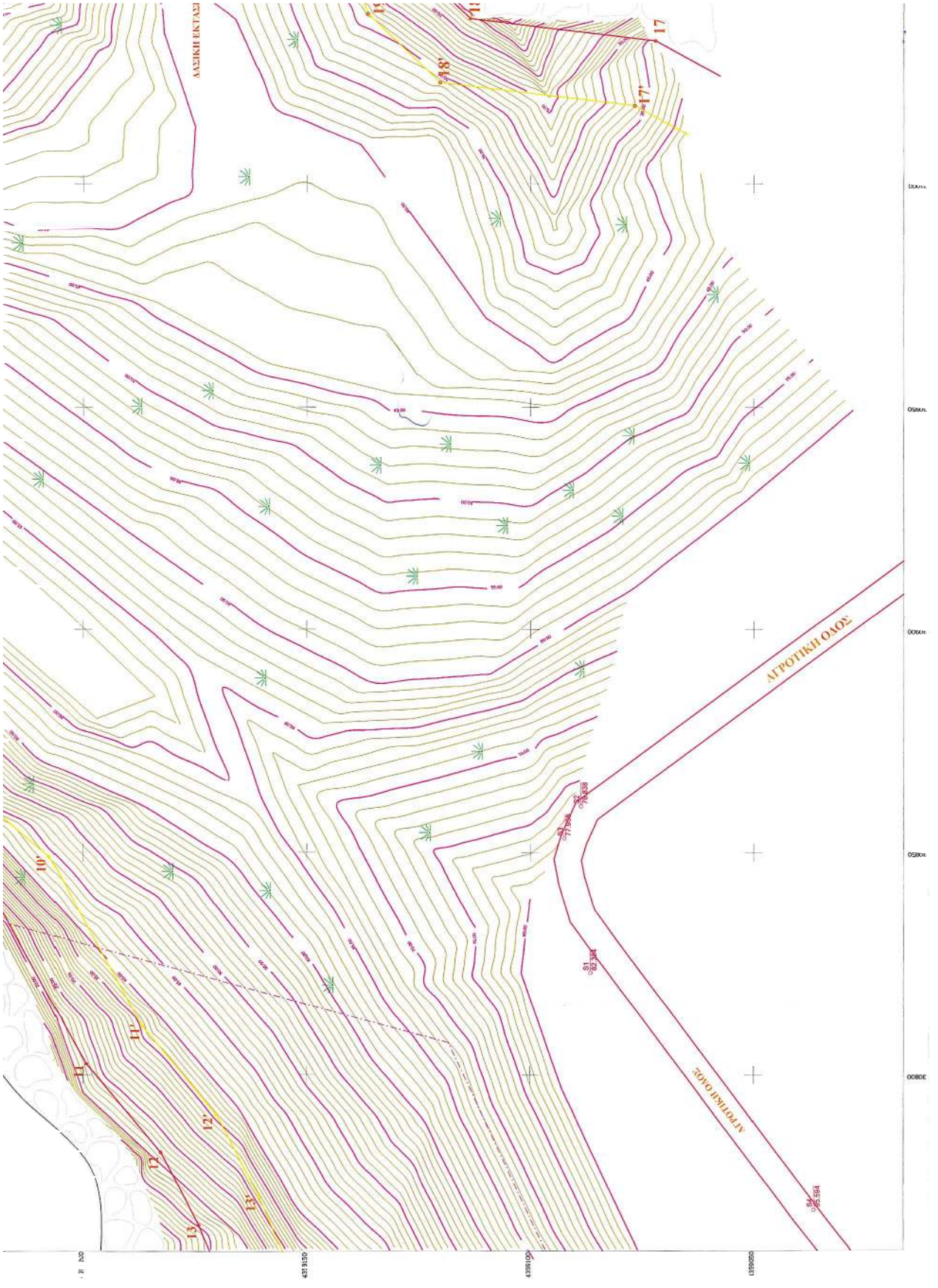
ΔΑΣΙΚΗ ΕΚΤΑΣΗ
ΑΓΡΟΤΙΚΗ ΟΔΟΣ
ΑΓΡΟΤΙΚΗ ΟΔΟΣ
17
17'
18'
10'
11'
12'
13'
13
S1
S2
S3
S4
43 9150
43 9100
43 9050

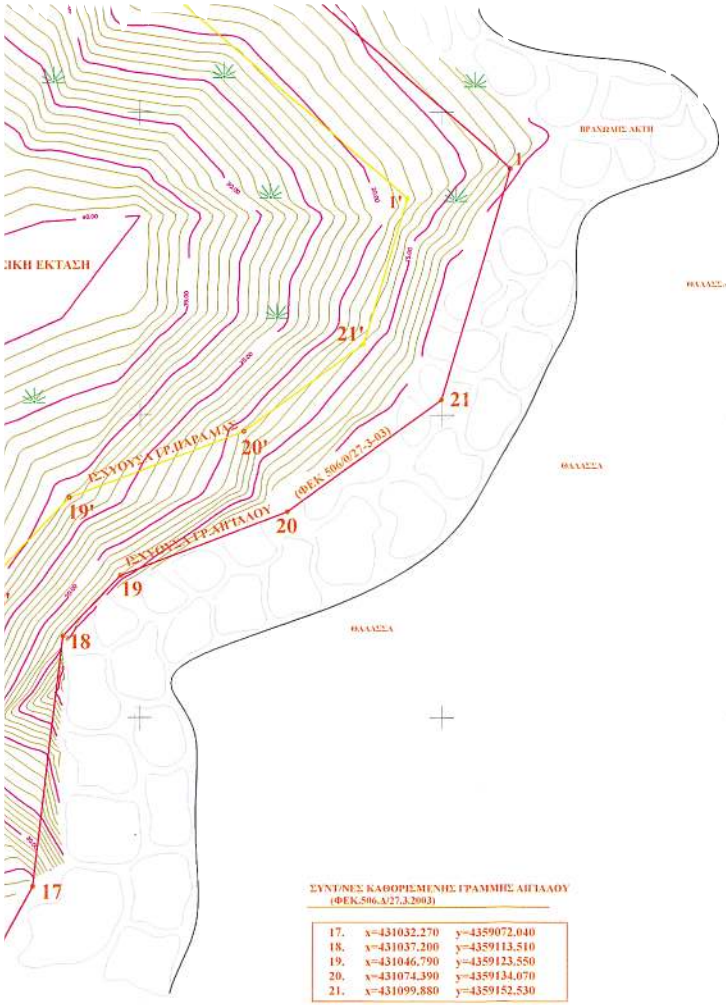


ΣΥΝΤΕΤΑΓΜΕΝΕΣ ΚΑΘΟΡΙΣΜΕΝΗΣ ΓΡΑΜΜΗΣ ΑΙΓΙΑΛΟΥ
(ΦΕΚ.506./Δ/27.3.2003)

| | | |
|---|---|---|
| 17. | x=431032.270 | y=4359072.040 |
| 18. | x=431037.200 | y=4359113.510 |
| 19. | x=431046.790 | y=4359123.550 |
| 20. | x=431074.390 | y=4359134.070 |
| 21. | x=431099.880 | y=4359152.530 |

ΣΥΝΤΕΤΑΓΜΕΝΕΣ ΤΩΝ ΚΟΡΥΦΩΝ ΤΟΥ ΑΙΓΙΑΛΟΥ

| Κορυφή | X | Y |
|---|---|---|
| 1 | 431111.441 | 4359190.910 |
| 2 | 431036.066 | 4359255.755 |
| 3 | 431033.923 | 4359300.619 |
| 4 | 431026.787 | 4359307.172 |
| 5 | 431000.370 | 4359381.810 |
| 6 | 430974.547 | 4359358.439 |
| 7 | 430923.720 | 4359326.232 |
| 8 | 430893.556 | 4359304.723 |
| 9 | 430870.954 | 4359256.279 |
| 10 | 430839.356 | 4359219.342 |
| 11 | 430802.491 | 4359199.371 |
| 12 | 430782.679 | 4359182.826 |
| 13 | 430766.319 | 4359174.187 |
| 14 | 430749.605 | 4359167.169 |
| 15 | 430739.138 | 4359155.766 |
| 16 | 430709.025 | 4359145.356 |
| 17 | 430682.595 | 4359152.877 |
| 18 | 430653.775 | 4359150.639 |
| 19 | 430612.319 | 4359154.037 |

ΣΥΝΤΕΤΑΓΜΕΝΕΣ ΤΩΝ ΚΟΡΥΦΩΝ ΤΗΣ ΠΑΡΑΛΙΑΣ

| Κορυφή | X | Y |
|---|---|---|
| 1' | 431094.269 | 4359185.909 |
| 2' | 431021.392 | 4359248.581 |
| 3' | 431019.234 | 4359293.743 |
| 4' | 431013.892 | 4359298.649 |
| 5' | 430993.742 | 4359355.580 |
| 6' | 430983.660 | 4359346.456 |
| 7' | 430932.095 | 4359313.781 |
| 8' | 430905.480 | 4359294.803 |
| 9' | 430883.683 | 4359248.083 |
| 10' | 430848.946 | 4359207.478 |
| 11' | 430810.954 | 4359186.896 |
| 12' | 430791.080 | 4359170.299 |
| 13' | 430772.737 | 4359160.614 |
| 14' | 430758.437 | 4359154.609 |
| 15' | 430747.624 | 4359142.829 |
| 16' | 430709.463 | 4359129.636 |
| 17' | 430681.076 | 4359137.714 |
| 18' | 430653.743 | 4359135.591 |
| 19' | 430611.094 | 4359139.087 |

**ΕΘΝΙΚΟ ΤΥΠΟΓΡΑΦΕΙΟ**
Για τεχνικούς λόγους στο σχεδιάγραμμα
έγινε σμίκρυνση κατά ποσοστό 40%

ΥΠΟΥΡΓΕΙΟ ΟΙΚΟΝΟΜΙΑΣ ΚΑΙ ΟΙΚΟΝΟΜΙΚΩΝ
ΚΤΗΜΑΤΙΚΗ ΥΠΗΡΕΣΙΑ Ν. ΜΑΓΝΗΣΙΑΣ

**ΤΟΠΟΓΡΑΦΙΚΟ ΔΙΑΓΡΑΜΜΑ**
**ΚΑΘΟΡΙΣΜΟΥ ΓΡΑΜΜΩΝ ΑΙΓΙΑΛΟΥ & ΠΑΡΑΛΙΑΣ**

ΠΕΡΙΟΧΗ : ΜΥΛΟΠΟΤΑΜΟΣ
ΔΗΜΟΣ : ΑΛΟΝΗΣΟΥ
ΝΟΜΟΣ : ΜΑΓΝΗΣΙΑΣ
ΦΕΚ

ΕΝΔΙΑΦΕΡΟΜΕΝΟΣ : ΣΚΡΕΤΑΣ

ΑΝΑΔΟΧΟΣ ΜΕΛΕΤΗΤΗΣ
ΠΑΝΑΓΙΩΤΗΣ ΚΑΡΑΚΑΝΤΕΣ

ΥΠΟΓΡΑΦΗ ΑΝΑΔΟΧΟΥ ΜΕΛΕΤΗΤΗ
ΠΑΝΑΓΙΩΤΗΣ ΔΙΠΛ. ΤΟΠΟΓΡΑΦΟΣ ΜΗΧΑΝΙΚΟΣ ΕΘΝΙΚΟΥ ΜΕΤΣΟΒΙΟΥ ΠΟΛΥΤΕΧΝΕΙΟΥ ΜΕΛΟΣ Τ.Ε.Ε. - ΑΡΙΘ. ΜΗΤΡΩΟΥ 46605 (Α. ΒΙΒΙΔΑΚΟΥ 6 - Τ.Κ. 24210 72305 ΑΦΜ 040651777 - ΔΟΥ Α' ΒΟΛΟΥ

ΥΠΟΜΝΗΜΑ ΕΠΙΤΡΟΠΗΣ
ΟΡΙΩΝ ΑΙΓΙΑΛΟΥ ΚΑΙ ΠΑΡΑΛΙΑΣ
Κόκκινη γραμμή - οριογραμμή Αιγιαλού
Κίτρινη γραμμή - οριογραμμή Παραλίας

Το παρόν τοπογραφικό διάγραμμα συνοδεύει την από 3/6/2005 Έκθεση της Επιτροπής επανακαθορισμού ορίων Αιγιαλού και Παραλίας.

Οι κορυφογραμμές εξαιρούνται όπως σημειώνεται στο διάγραμμα από συνόνχες του Κρατικού Δικτύου.

Καθορίζεται Ζώνη Παραλίας 15.00 μ.

ΘΕΩΡΗΘΗΚΕ
ΕΥΡΕΙΑ ΔΟΜΗΣΕΩΝ ΤΗΣ ΑΠΟΤΥΠΩΣΗΣ
3/6/2005
ΠΛΗΡΕΞΟΥΣΙΟΣ Κ.Υ. ΝΟΜΑΡΧΗΣΙΑΣ
ΚΑΛΛΙΑΚΗ ΑΝΤΩΝΙΑΗ
ΠΕΤΡΟΓΑΦΟΣ ΜΗΧΑΝΙΚΟΣ

**Η ΕΠΙΤΡΟΠΗ**

Ο ΠΡΟΕΔΡΟΣ
ΠΡ/ΝΟΣ ΤΗΣ ΚΤΗΜΑΤΙΚΗΣ ΥΠΗΡΕΣΙΑΣ Ν. ΜΑΓΝΗΣΙΑΣ

ΤΑ ΜΕΛΗ

1. Ο ΔΗΜΑΡΧΗΣ ΒΟΛΟΥ
ΓΕΩΡΓΙΟΣ Ε. ΙΩΑΝΝΗΣ
ΑΝΤΙΠΛΟΙΑΡΧΟΣ Λ.Σ.
2. Ο ΜΗΧ/ΚΟΣ ΤΗΣ Κ.Υ.
3. Ο ΑΝ/ΤΗΣ ΠΕ.ΧΩ.ΠΕ Ν.Α. ΜΑΓΝΗΣΙΑΣ
4. Ο ΑΝ/ΤΗΣ ΠΕ.ΧΩ. ΘΕΣΣΑΛΙΑΣ

ΤΡΙΓΩΝΟΜΕΤΡΙΚΗ ΕΞΑΡΤΗΣΗ
ΚΡΑΤΙΚΟ ΤΡΙΓΩΝΟΜΕΤΡΙΚΟ ΔΙΚΤΥΟ

ΥΨΟΜΕΤΡΙΚΗ ΑΦΕΤΗΡΙΑ
ΜΕΣΗ ΣΤΑΘΜΗ ΘΑΛΑΣΣΑΣ

ΜΕΘΟΔΟΣ ΑΠΟΤΥΠΩΣΗΣ
ΤΑΧΥΜΕΤΡΙΚΗ

ΧΡΟΝΟΛΟΓΙΑ ΑΠΟΤΥΠΩΣΗΣ
ΝΟΕΜΒΡΙΟΣ 2004

ΚΛΙΜΑΚΑ 1: 500

ΑΡΙΘΜΟΣ ΣΧΕΔΙΟΥ
Τ1

ΙΣΟΔΙΑΣΤΑΣΗ 1.00

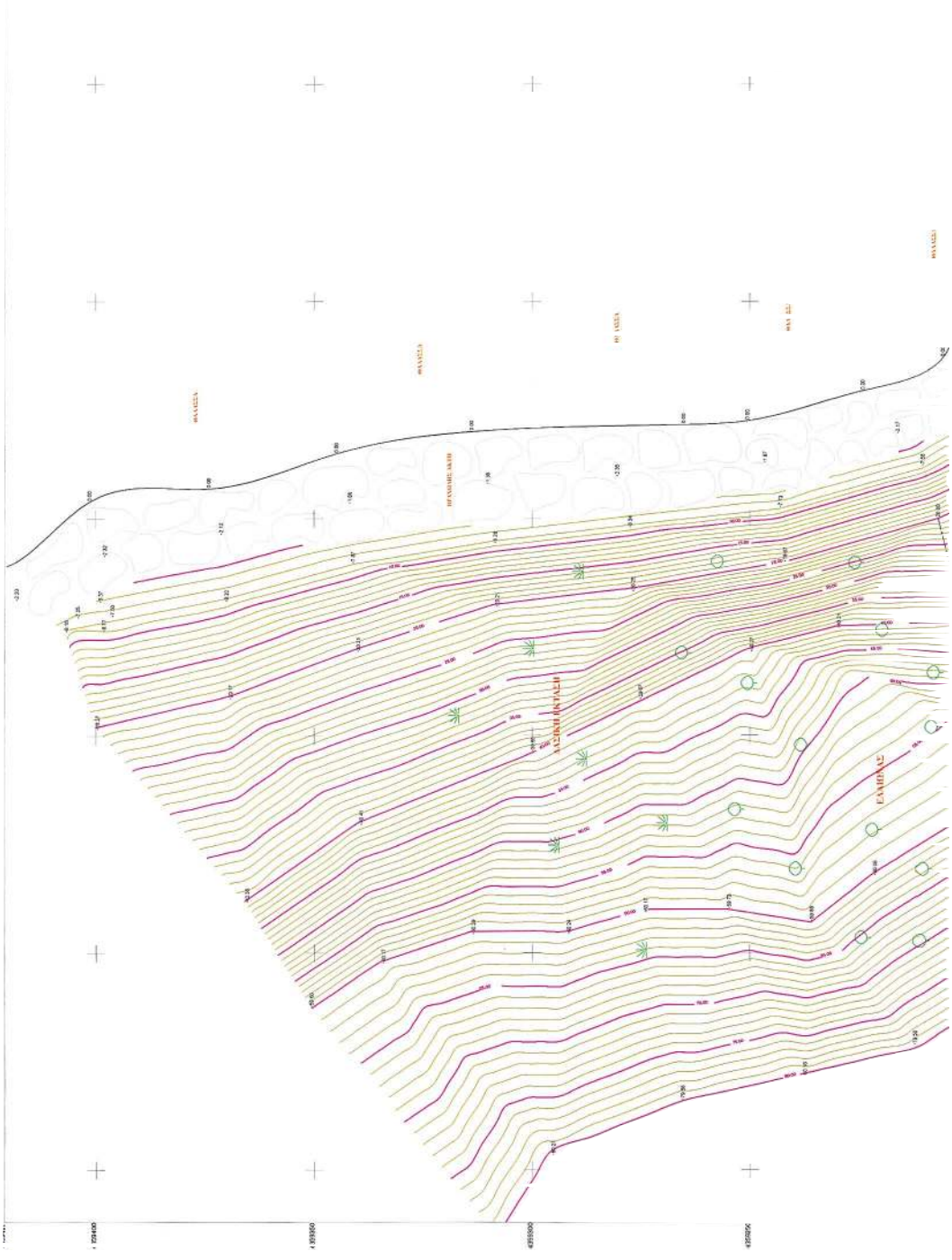
ΑΛΙΠΕΔΗ (ΚΥΛΑΣΙ)
ΕΛΑΙΟΛΑΣ

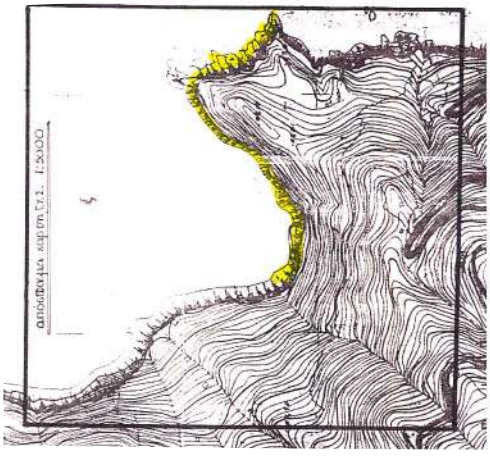
απόσπασμα χαρ/φη Γ/Ε. 1:5000

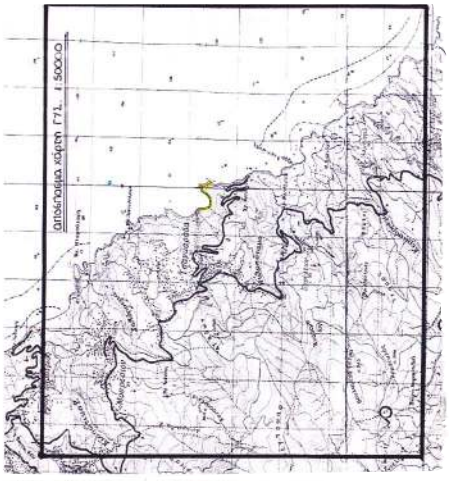
απόσπασμα χάρτη Γ/Ε. 1:5000

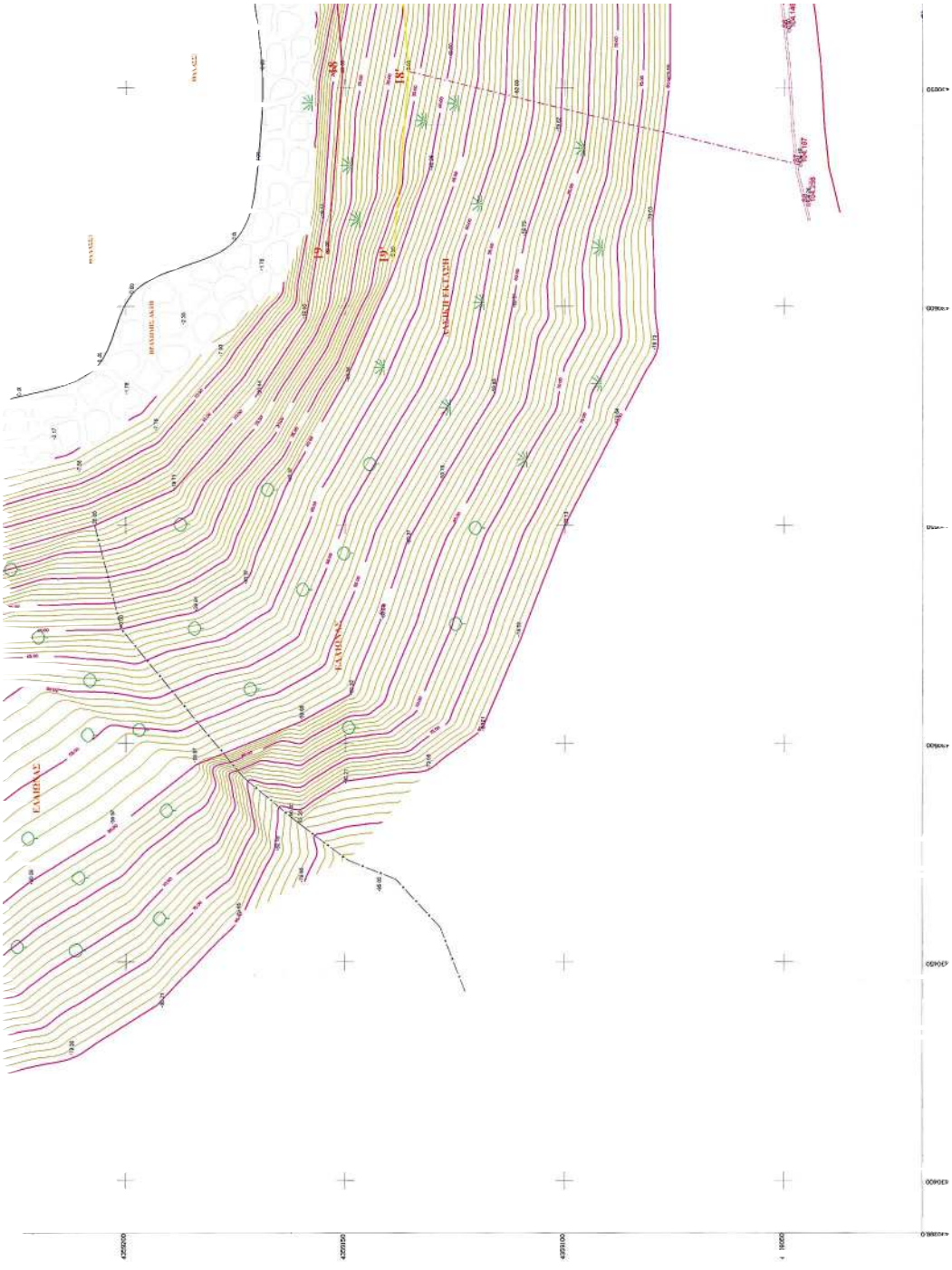

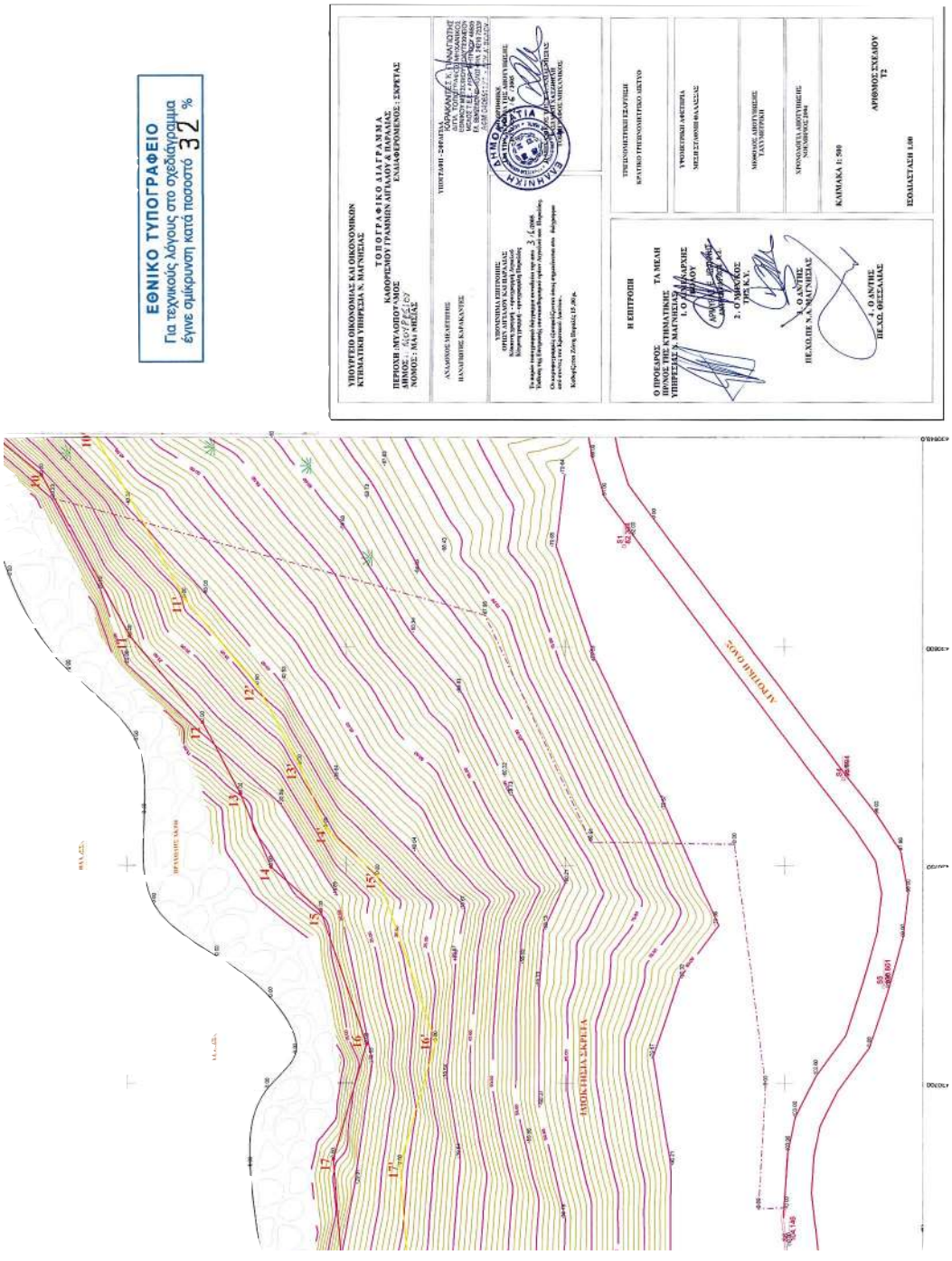
ΕΘΝΙΚΟ ΤΥΠΟΓΡΑΦΕΙΟ
Για τεχνικούς λόγους στο σχεδίαγραμμα
έγινε σμίκρυνση κατά ποσοστό 32 %
ΥΠΟΥΡΓΕΙΟ ΟΙΚΟΝΟΜΙΑΣ ΚΑΙ ΟΙΚΟΝΟΜΙΚΩΝ
ΚΤΗΜΑΤΙΚΗ ΥΠΗΡΕΣΙΑ Ν. ΜΑΓΝΗΣΙΑΣ
ΤΟΠΟΓΡΑΦΙΚΟ ΔΙΑΓΡΑΜΜΑ
ΚΑΘΟΡΙΣΜΟΥ ΓΡΑΜΜΗΣ ΑΙΓΙΑΛΟΥ & ΠΑΡΑΛΙΑΣ
ΕΛΑΧΙΣΤΟΡΕΛΙΝΟΣ - ΣΚΡΕΤΑΣ
ΠΕΡΙΟΧΗ: ΜΥΛΟΠΟΤΑΜΟΥ ΜΑΓΝΗΣΙΑΣ
ΔΗΜΟΣ: ΑΚΡΕΣΙΟΥ
ΝΟΜΟΣ: ΜΑΓΝΗΣΙΑΣ
ΑΝΑΛΟΓΟΣ ΜΕΛΕΤΗΤΗΣ
ΗΛΙΑΝΘΗΣ ΚΑΡΑΛΑΝΤΗΣ
ΥΠΟΥΡΓΕΙΟ ΟΙΚΟΝΟΜΙΑΣ ΚΑΙ ΟΙΚΟΝΟΜΙΚΩΝ
ΔΗΜΟΣ ΑΚΡΕΣΙΟΥ
ΕΛΛΗΝΙΚΗ ΔΗΜΟΚΡΑΤΙΑ
Η ΕΠΙΤΡΟΠΗ
ΤΑ ΜΕΛΗ
Ο ΠΡΟΕΔΡΟΣ
ΠΡΟΣΤΑΣΙΑ ΑΚΤΩΝ
ΑΠΟΤΗΣΗ ΟΛΟΣ
ΙΜΟΚΛΗΣΤΑ ΣΚΡΕΤΑ
ΚΑΛΛΙΑΚΑ 1: 500
ΑΡΙΘΜΟΣ ΣΧΕΔΙΟΥ
Τ2
ΙΣΟΔΙΑΣΤΑΣΗ 1.00

Αριθ. 2467 (2)

Άρση αναδάσωσης εκτάσεως 610,55 τ.μ. στη θέση «Αγία Τριάδα» Περιφέρειας Δ.Δ. Μηλεών του Δήμου Μηλεών, Ν. Μαγνησίας.

Ο ΓΕΝΙΚΟΣ ΓΡΑΜΜΑΤΕΑΣ
ΠΕΡΙΦΕΡΕΙΑΣ ΘΕΣΣΑΛΙΑΣ

Έχοντας υπόψη:

1. Τις διατάξεις των άρθρων 117 παρ. 3 και 24 παρ. 1 του Συντάγματος της Χώρας.

2. Τις διατάξεις του άρθου 2 του ν. 2503/1997 «Διοίκηση - Οργάνωση - Στελέχωση Περιφέρειας».

3. Τις διατάξεις του ν. 998/1979 «Περί Προστασίας Δασών κ.λπ.» και ειδικότερα το άρθρο 44.

4. Τις διατάξεις του ν. 3208/2003 (άρθρα 1, 12 και 21 παρ. 8 και 9) «Περί προστασίας Δασικών Οικοσυστημάτων κ.λπ.».

5. Τις διαταγές του Υπουργείου Γεωργίας, υπ' αριθμ. α) 160417/1180/8.7.1980, β) 182447/3049/24.9.1980, γ) 86004/1637/4.6.1987 και δ) 1099/26.10.2004 δ/γή του Υπ. Αγροτικής Ανάπτυξης και Τροφίμων.

6. Την υπ'αριθμ. 1860/23.3.2001 (ΦΕΚ 421/12.4.2001) απόφαση του Γενικού Γραμματέα της Περιφέρειας Θεσσαλίας, περί εξουσιοδοτήσεως των Διευθυντών Δασών των Νομών της Περιφέρειας, να υπογράφουν με εντολή του.

7. Την υπ' αριθμ. 653/27.3.1998 απόφαση Δ/νσης Δασών Μαγνησίας, με την οποία κηρύχθηκε ως αναδασωτέα, δασική έκταση εξακοσίων δέκα τετραγωνικών μέτρων και πενήντα πέντε εκατοστών (610,55 τ.μ.), στη θέση «Αγία Τριάδα» περιφερείας της τέως Κοινότητας Μηλεών, Ν. Μαγνησίας, λόγω παράνομης εκχερσώσεως.

8. Την υπ' αριθμ. 5318/8.9.2005 αναφορά του Δασαρχείου Βόλου, με την οποία προτείνεται η άρση αναδάσωσης επιφανείας εξακοσίων δέκα τετραγωνικών μέτρων και πενήντα πέντε εκατοστών (610,55 τ.μ.), διότι με την τελεσίδικη υπ' αριθμ. 3002/2.6.2005 Πράξη Χαρακτηρισμού του Δασάρχη Βόλου χαρακτηρίσθηκε, ως δασωθείς αγρός, υπαγόμενη στις παρ. 2 και 5 του άρθρου 3 του ν. 998/1979, αποφασίζουμε:

Αίρουμε την αναδάσωση της έκτασης εμβαδού εξακοσίων δέκα τετραγωνικών μέτρων και πενήντα πέντε εκατοστών (610,55 τ.μ.), που βρίσκεται στη θέση «Αγία Τριάδα» περιφερείας Δ.Δ. Μηλεών του Δήμου Μηλεών, όπως απεικονίζεται στο συνημμένο σχεδιάγραμμα με στοιχεία Α, Β, Γ, Δ, Α, η οποία κηρύχθηκε αναδασωτέα με την υπ' αριθμ. 653/27.3.1998 απόφασή μας, καθόσον με την τελεσίδικη υπ' αριθμ. 3002/2.6.2005 Πράξη Χαρακτηρισμού του Δασάρχη Βόλου, η εν λόγω έκταση χαρακτηρίσθηκε, ως δασωθείς αγρός, των παρ. 2 και 5 του άρθρου 3 του ν. 998/1979.

Κατά συνέπεια πρέπει να γίνει ανάκληση της υπ' αριθμ. 653/27.3.1998 απόφασής μας.

Η απόφαση αυτή να δημοσιευθεί στην Εφημερίδα της Κυβερνήσεως.

Βόλος, 12 Σεπτεμβρίου 2005

Με εντολή Γενικού Γραμματέα Περιφέρειας
Ο Διευθυντής Δασών
ΕΥΣΤ. ΣΤΑΘΑΡΑΚΟΣ

ΑΠΟΣΠΑΣΜΑ ΧΑΡΤΟΥ ΠΕΡΙΟΧΗΣ

ΜΗΛΕΩΝ

ΚΛΙΜΑΞ : 1:50.000
ΝΟΜΟΣ : ΜΑΓΝΗΣΙΑΣ
ΕΠΑΡΧΙΑ : ΒΟΛΟΥ
ΚΟΙΝΟΤΗΤΑ : ΜΗΛΕΩΝ
ΘΕΣΗ : ΑΓ. ΤΡΙΑΔΑ
ΑΒΓΔΑ : ΕΚΧΕΡΣΩΘΕΙΣΑ ΔΑΣΙΚΗ ΕΚΤΑΣΗ

ΑΝΗΚΕΙ ΣΤΗΝ ΥΠ. ΑΡΙΘΜ. 653/98 ΑΠΟΦΑΣΗ ΤΗΣ ΠΕΡΙΦΕΡΕΙΑΣ ΘΕΣΣΑΛΙΑΣ

ΕΘΝΙΚΟ ΤΥΠΟΓΡΑΦΕΙΟ
Για τεχνικούς λόγους στο σχεδιάγραμμα έγινε σμίκρυνση κατά ποσοστό 78 %

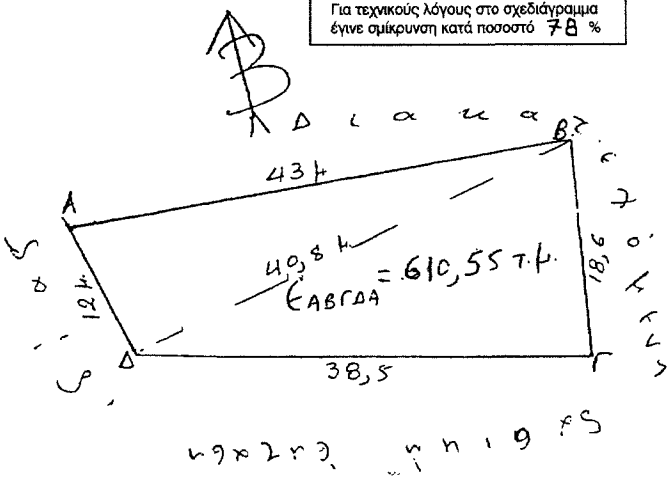


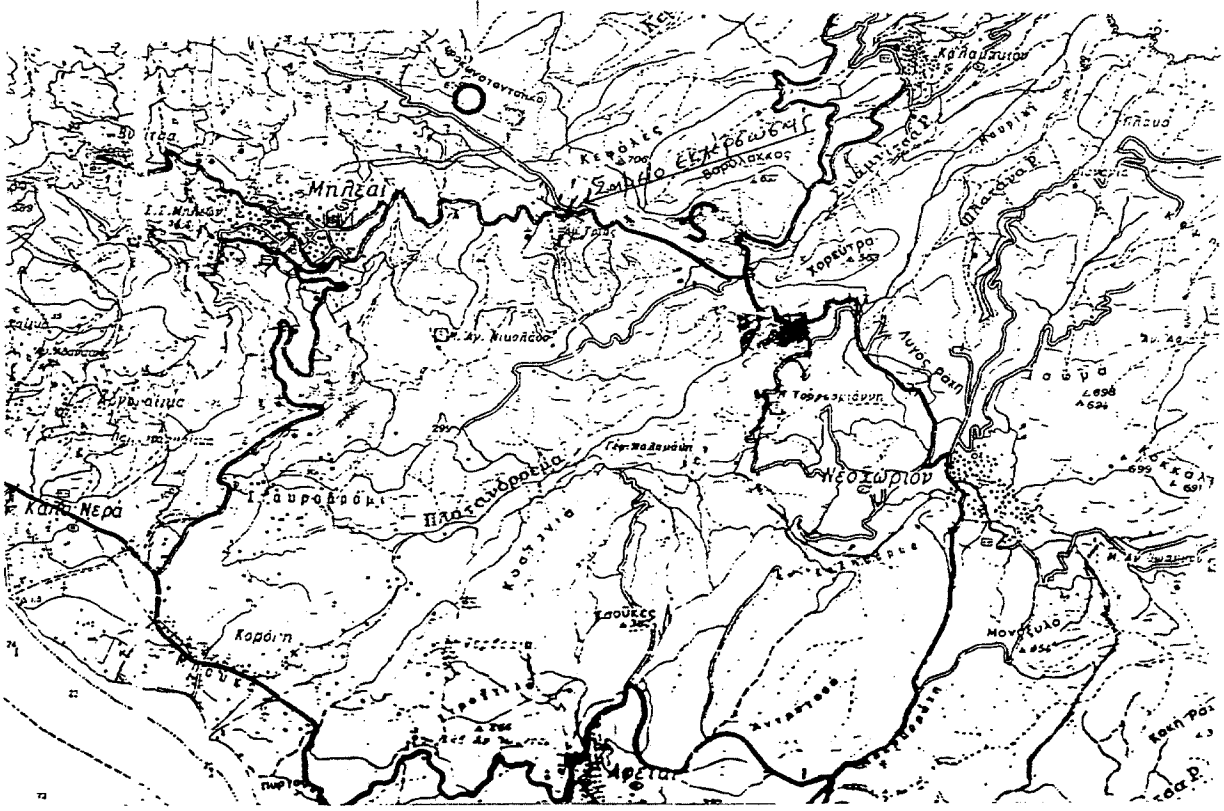


Βόλος 16-3-1998
Η Συντάξασα
Στέλλα Μήτρη
Δασονόμος

Βόλος 19-3-1998
Ο Δασάρχης
Κων/νος Μάλκας
Δασολόγος με Α' β.

ΘΕΩΡΗΘΗΚΕ
Ε.Γ.Γ.Π.Θ.
Βόλος 27-3-1998
Ο Δ/ντής Δασών
Συστάδιος Σταυρακάκος
Δασολόγος