04014212912050012

ΕΦΗΜΕΡΙΣ ΤΗΣ ΚΥΒΕΡΝΗΣΕΩΣ

ΤΗΣ ΕΛΛΗΝΙΚΗΣ ΔΗΜΟΚΡΑΤΙΑΣ

ΤΕΥΧΟΣ ΤΕΤΑΡΤΟ **Αρ. Φύλλου 1421**

29 Δεκεμβρίου 2005

ΠΕΡΙΕΧΟΜΕΝΑ

ΑΠΟΦΑΣΕΙΣ

Επικύρωση καθορισμού οριστικών οριογραμμών του Ασωπού ποταμού, εντός της Νομ. Αυτοδιοίκησης Ανατ. Αττικής από την εκβολή του στην θάλασσα και μέχρι 700 μ. ανάντι της γέφυρας Συκαμίνου. 1

Τροποποίηση στο εγκεκριμένο σχέδιο της πολεοδομικής ενότητας Εθνικού Σταδίου Ο.Τ. Γ530 στο Ν. Πιερίας σε ότι αφορά τις χρήσεις γης σε τμήμα αυτού. 2

ΑΠΟΦΑΣΕΙΣ

Αριθ. 5038 (1)

Επικύρωση καθορισμού οριστικών οριογραμμών του Ασωπού ποταμού, εντός της Νομ. Αυτοδιοίκησης Ανατ. Αττικής από την εκβολή του στην θάλασσα και μέχρι 700 μ. ανάντι της γέφυρας Συκαμίνου.

Ο ΓΕΝΙΚΟΣ ΓΡΑΜΜΑΤΕΑΣ ΠΕΡΙΦΕΡΕΙΑΣ ΑΤΤΙΚΗΣ

Έχοντας υπόψη:

1. Το άρθρο 6 του ν. 2503/1997 «Διοίκηση, οργάνωση, στελέχωση της Περιφέρειας κλπ» (ΦΕΚ 107/Α/30.5.1997.)

2. Το ν. 3010/2002 «Εναρμόνιση του ν. 1650/1988 με τις οδηγίες ΕΟΚ-11/97ΕΕ και ΕΟΚ-61/96 ΕΕ διαδικασία οριοθέτησης και ρυθμίσεις θεμάτων για τα υδατορέματα και άλλες διατάξεις» και συγκεκριμένα το άρθρο 5 αυτού.

3. Την Εγκ-33/1998 του ΥΠΕΧΩΔΕ «Αστυνόμευση ρεμάτων και συντήρηση αντιπλ/κών έργων».

4. Την από 15.7.2005 θεώρηση της Δ/νσης Τεχνικών Υπηρεσιών Νομαρχιακής Αυτ/σης Ανατολικής Αττικής των τοπογραφικών διαγραμμάτων, της Τεχνικής έκθεσης, των διατομών και της Περιβαλλοντικής μελέτης του ρέματος.

5. Το υπ' αριθμ. Τ.Υ. 4132/ 15.7.2005 έγγραφο της Δ.Τ.Υ.Ν.Α. Ανατολικής Αττικής.

6. Την υπ' αριθμ. ΠΕΧΩ 5333/Φ.περιβ.2/04/10.12.2004 απόφαση Γ.Γ.Π.Α. έγκρισης Περιβαλλοντικών όρων (Μ.Π.Ε.).

7. Την υπ' αριθμ. 64/2004 απόφαση του Δ.Σ. Δήμου Ωρωπίων που προέκυψε από το αριθμ. 7/13.5.2004 Πρακτικό έκτατης συνεδρίασης του Δ.Σ. του Δήμου Ωρωπίων.

8. Την υπ' αριθμ. 89/2003 απόφαση από την 13/2003 τακτική συνεδρίαση του Κοιν. Συμβουλίου Συκαμίνου Αττικής, αποφασίζουμε:

Επικυρώνουμε τον καθορισμό των οριστικών οριογραμμών (μπλε γραμμές) του Ασωπού ποταμού εντός της Νομ. Αυτ/σης Ανατολικής Αττικής, από την εκβολή του στην θάλασσα και μέχρι 700 μ. ανάντι της γέφυρας Συκαμίνου, όπως αυτές καθορίζονται επακριβώς, στα οριζοντιογραφικά διαγράμματα κλίμακας 1:1000, με τις πολυγωνικές γραμμές οριοθέτησης και τους πίνακες των ορθογώνιων συντεταγμένων των κορυφών τους στο σύστημα ΕΓΣΑ '87.

Η υδραυλική μελέτη οριοθέτησης του ποταμού που αποτελείται από την τεχνική έκθεση, τους υδραυλικούς υπολογισμούς και τα τοπογραφικά διαγράμματα που περιλαμβάνουν την σχεδίαση των πολυγωνικών γραμμών οριοθέτησης εκατέρωθεν του ποταμού έχουν συνταχθεί από το γραφείο μελετών «ΥΔΡΟ Ε.Ε. Κ.ΛΑΓΑΡΙΑΣ Α. ΛΟΥΜΠΙΕ & ΣΙΑ» και των οποίων ο έλεγχος και η θεώρηση έγινε από τη Δ/νση Τεχνικών Υπηρεσιών Νομαρχιακής Αυτ/σης Ανατολικής Αττικής.

Η απόφαση αυτή να δημοσιευθεί στην Εφημερίδα της Κυβερνήσεως.

Αθήνα, 8 Δεκεμβρίου 2005

Ο Γενικός Γραμματέας Περιφέρειας
ΧΑΡ. ΜΑΝΙΑΤΗΣ

ΔΙΝΣΗ ΤΕΧΝΙΚΩΝ ΥΠΗΡΕΣΙΩΝ
ΘΕΩΡΗΘΗΚΕ
Παλλήνη 15/7/2005
Ο ΔΙΕΥΘΥΝΤΗΣ

ΕΘΝΙΚΟ ΤΥΠΟΓΡΑΦΕΙΟ
Για τεχνικούς λόγους στο σχεδιάγραμμα έγινε σμίκρυνση κατά ποσοστό 78 %

ΕΛΛΗΝΙΚΗ ΔΗΜΟΚΡΑΤΙΑ
ΝΟΜΑΡΧΙΑΚΗ ΑΥΤΟΔΙΟΙΚΗΣΗ ΑΝΑΤ. ΑΤΤΙΚΗΣ

Γεώργιος Καραμεσίνης
Πολιτικός Μηχανικός

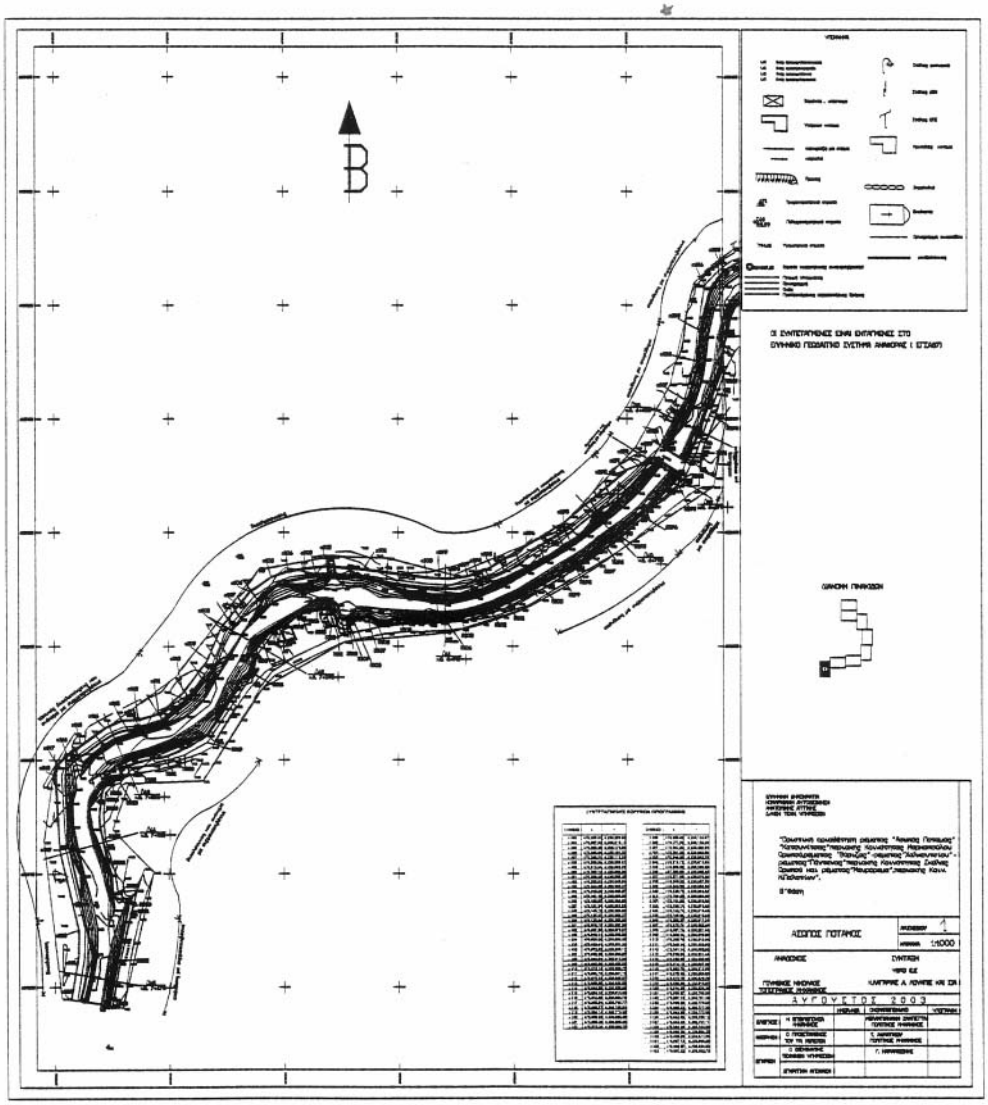

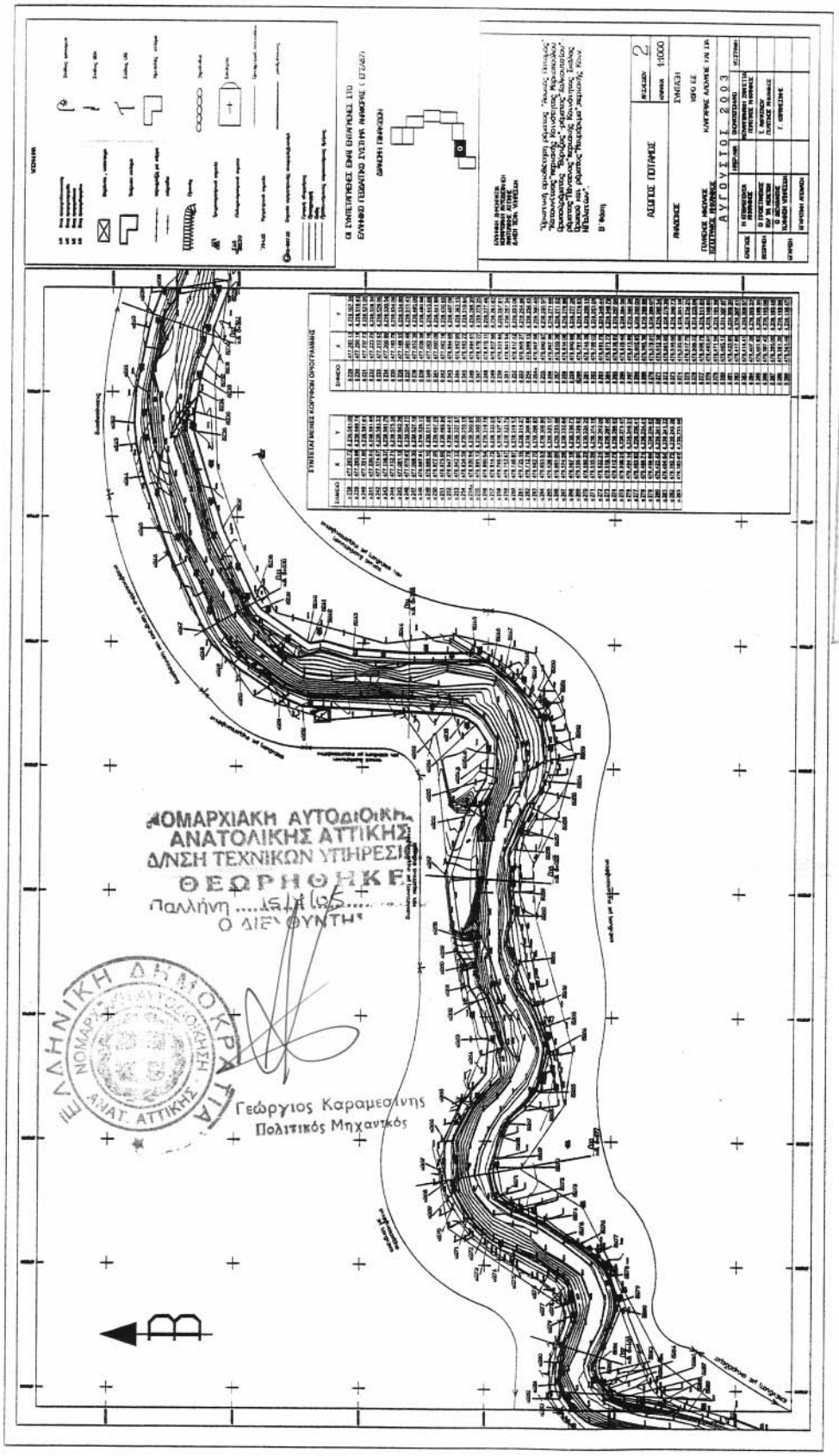

ΕΘΝΙΚΟ ΤΥΠΟΓΡΑΦΕΙΟ
Για τεχνικούς λόγους στο σχεδίαγραμμα
έγινε σμίκρυνση κατά ποσοστό %

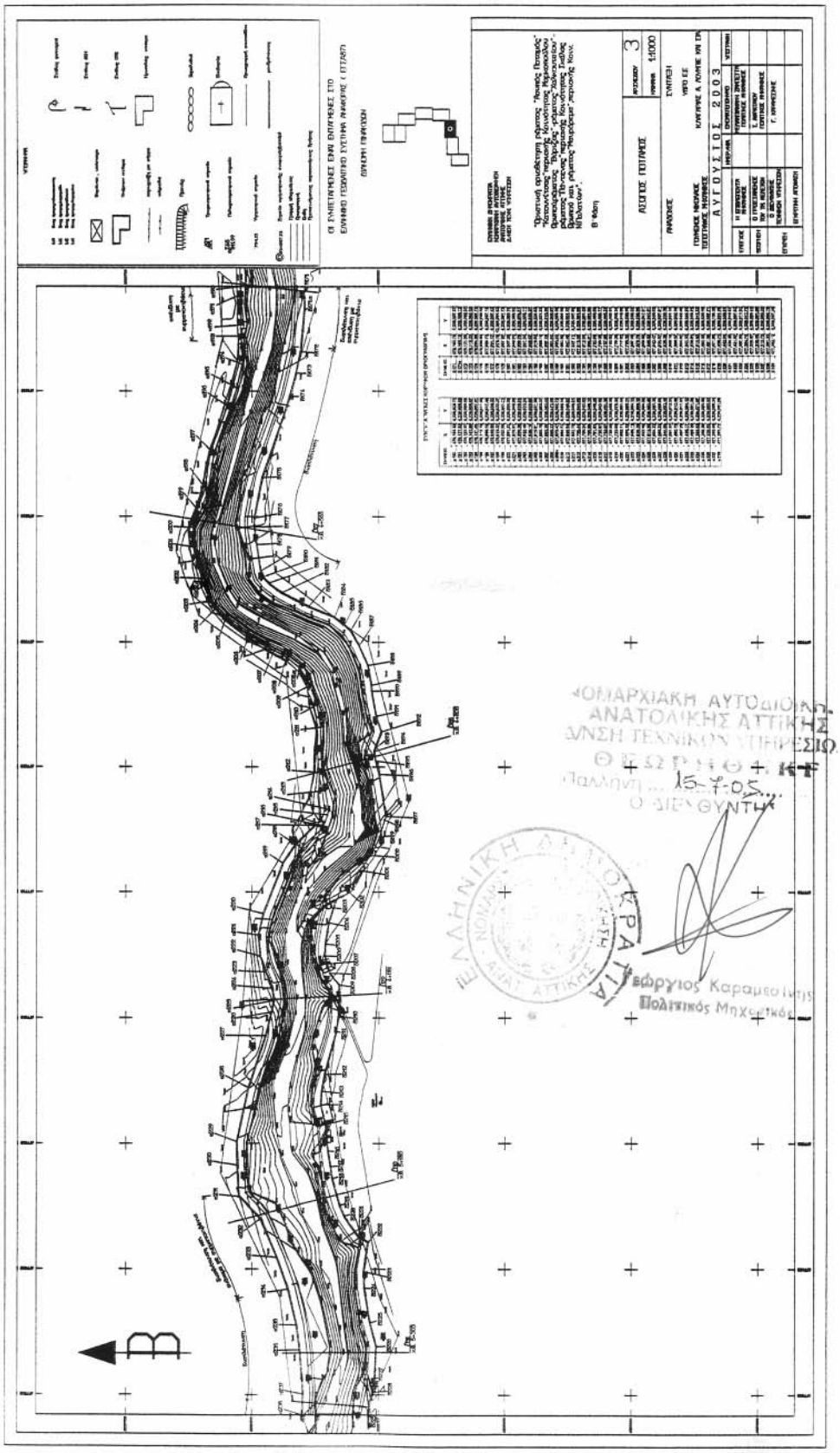

ΕΘΝΙΚΟ ΤΥΠΟΓΡΑΦΕΙΟ
Για τεχνικούς λόγους στο σχεδιάγραμμα
έγινε σμίκρυνση κατά ποσοστό 76 %

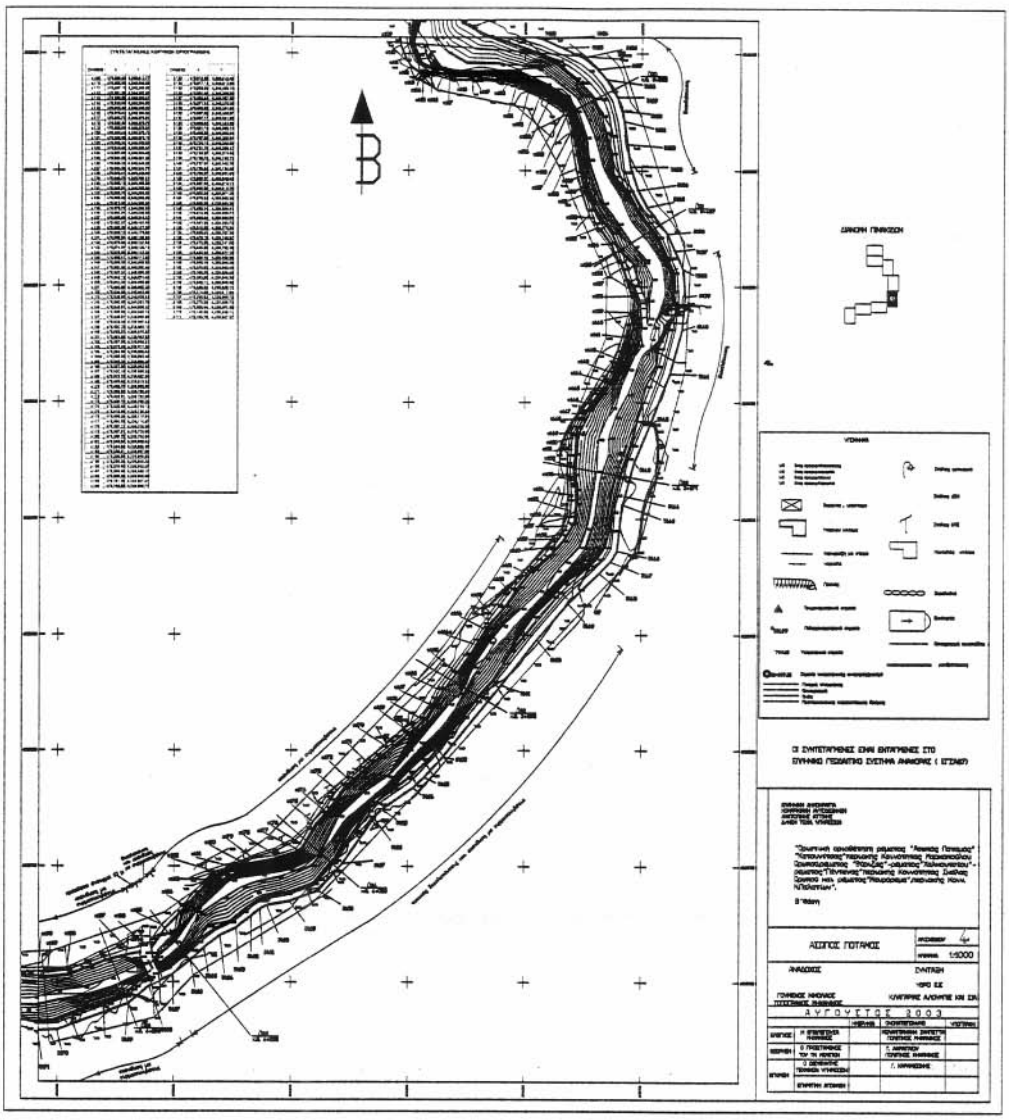

ΕΘΝΙΚΟ ΤΥΠΟΓΡΑΦΕΙΟ
Για τεχνικούς λόγους στο σχεδιάγραμμα
έγινε σμίκρυνση κατά ποσοστό 73 %

15-7-05

Γεώργιος Καραμεσίνης
Πολιτικός Μηχανικός

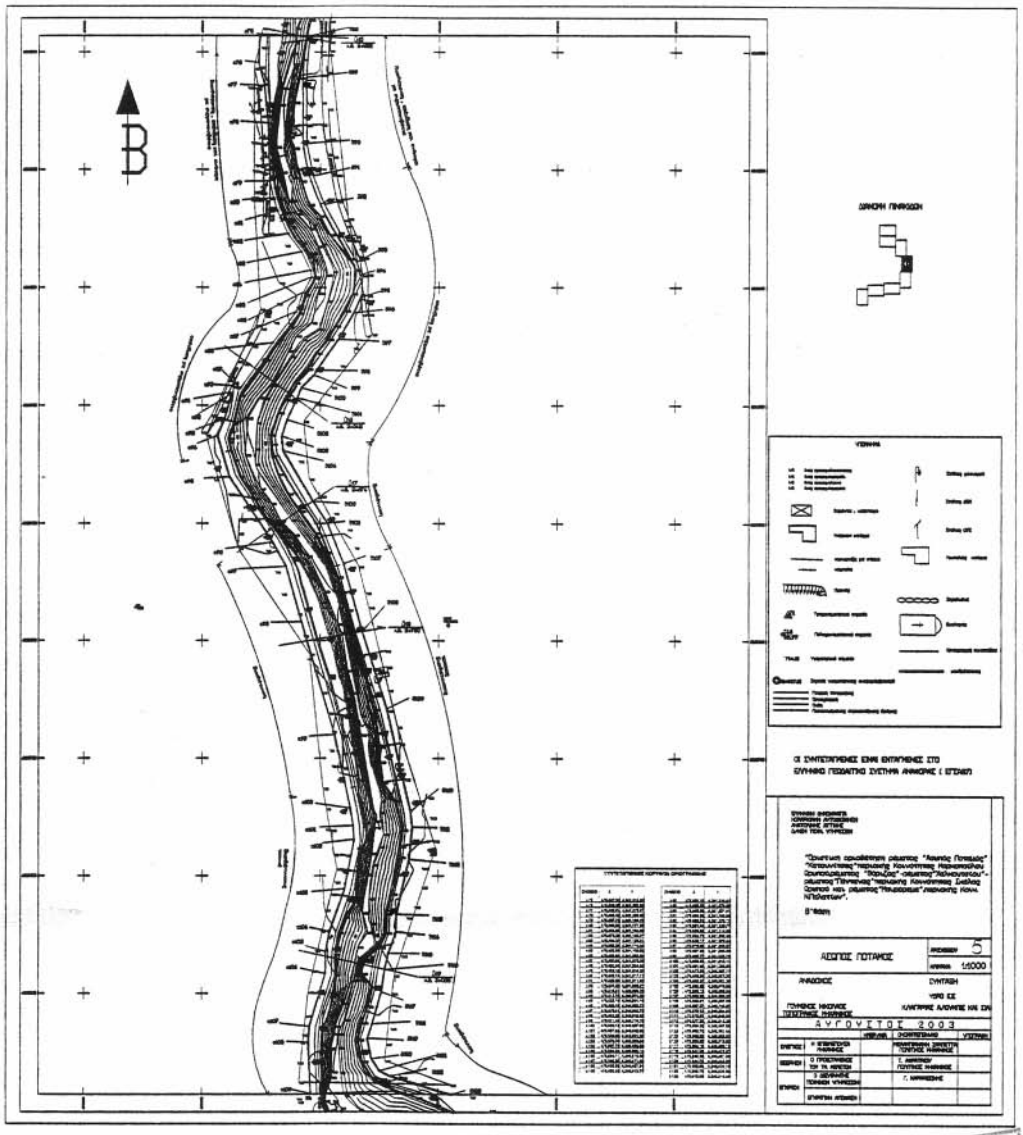

ΝΟΜΑΡΧΙΑΚΗ ΑΥΤΟΔΙΟΙΚΗΣΗ ΑΝΑΤΟΛΙΚΗΣ ΑΤΤΙΚΗΣ
ΕΝΩΣΗ ΤΕΧΝΙΚΩΝ ΥΠΗΡΕΣΙΩΝ
ΘΕΩΡΗΘΗΚΕ
Αριθμός 15-7-05
Ο ΔΙΕΥΘΥΝΤΗΣ

ΕΘΝΙΚΟ ΤΥΠΟΓΡΑΦΕΙΟ
Για τεχνικούς λόγους στο σχεδιάγραμμα
έγινε σμίκρυνση κατά ποσοστό 78 %

ΕΛΛΗΝΙΚΗ ΔΗΜΟΚΡΑΤΙΑ
ΝΟΜΑΡΧΙΑΚΗ ΑΥΤΟΔΙΟΙΚΗΣΗ ΑΝΑΤ. ΑΤΤΙΚΗΣ
Γεώργιος Καραμεσίνης
Πολιτικός Μηχανικός

ΕΘΝΙΚΟ ΤΥΠΟΓΡΑΦΕΙΟ
Για τεχνικούς λόγους στο σχεδιάγραμμα
έγινε σμίκρυνση κατά ποσοστό 78 %

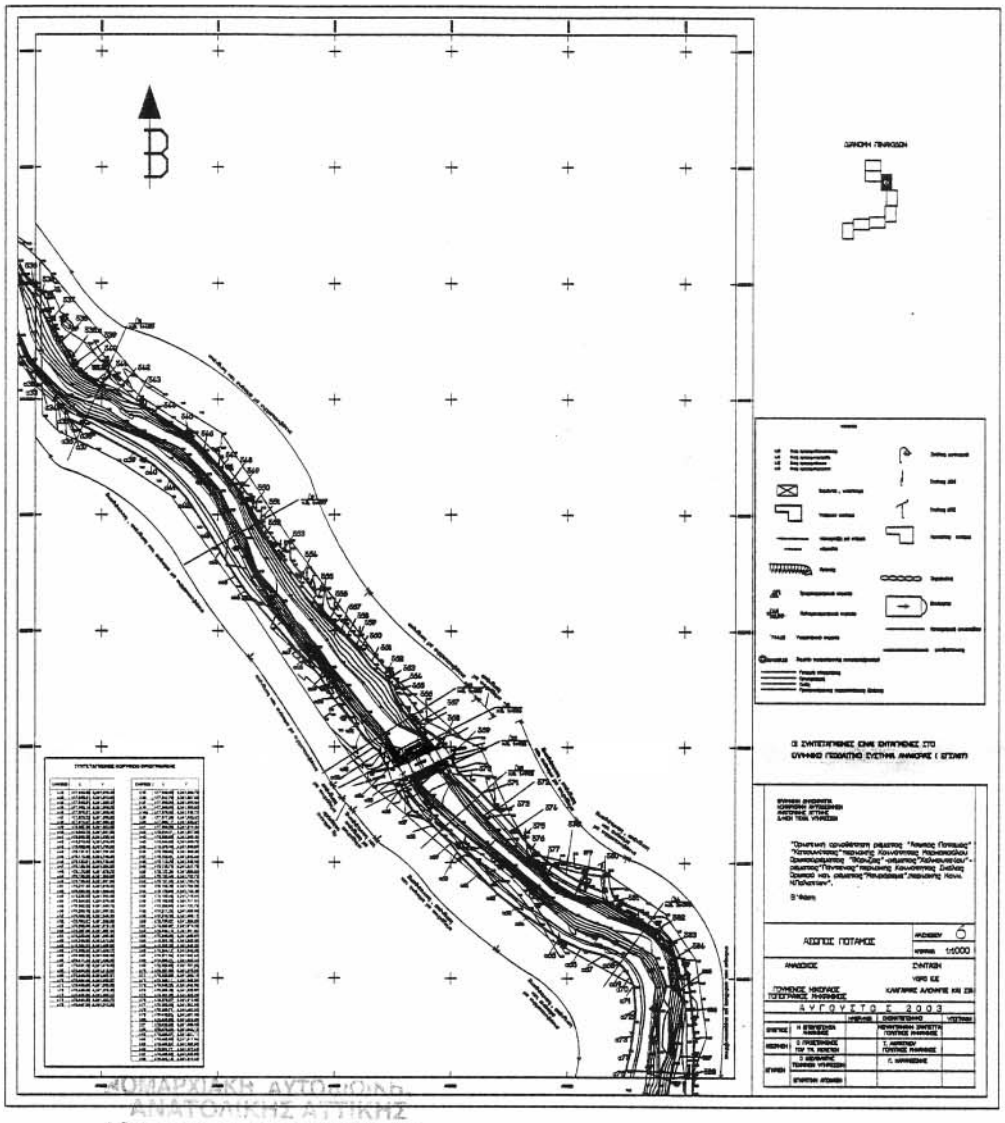

ΔΗΜΑΡΧΙΚΗ ΑΥΤΟΔΙΟΙΚΗΣΗ
ΑΝΑΤΟΛΙΚΗΣ ΑΤΤΙΚΗΣ
Δ/ΝΣΗ ΤΕΧΝΙΚΩΝ ΥΠΗΡΕΣΙΩΝ
ΘΕΩΡΗΘΗΚΕ
Παλλήνη 15/7/05
Ο ΔΙΕΥΘΥΝΤΗΣ

ΕΛΛΗΝΙΚΗ ΔΗΜΟΚΡΑΤΙΑ
ΝΟΜΑΡΧΙΑΚΗ ΑΥΤΟΔΙΟΙΚΗΣΗ ΑΝΑΤ. ΑΤΤΙΚΗΣ

Γεώργιος Καραμεσίνης
Πολιτικός Μηχανικός

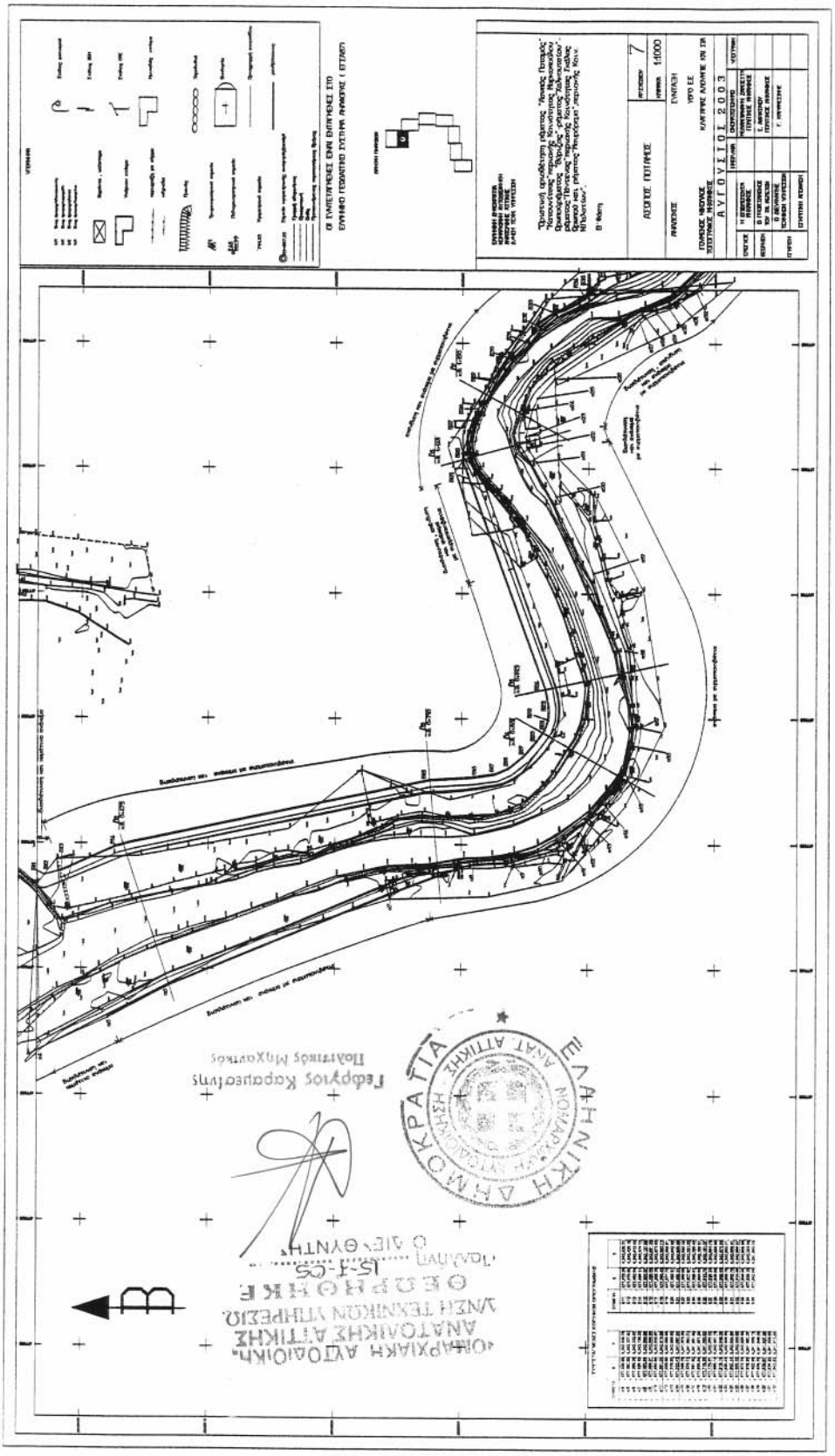

ΕΘΝΙΚΟ ΤΥΠΟΓΡΑΦΕΙΟ
Για τεχνικούς λόγους στο σχεδίαγραμμα
έγινε σμίκρυνση κατά ποσοστό %

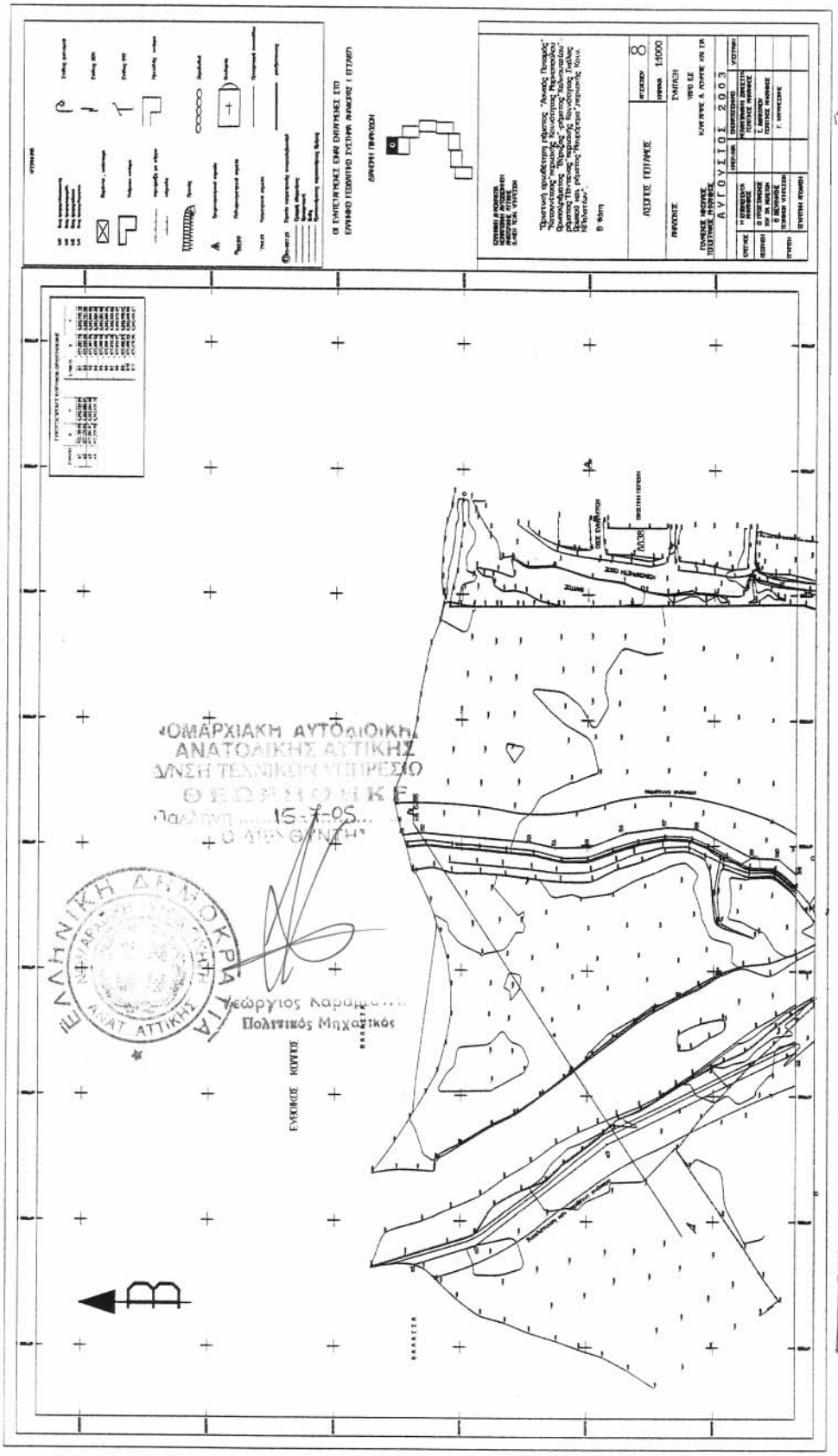

ΕΘΝΙΚΟ ΤΥΠΟΓΡΑΦΕΙΟ
Για τεχνικούς λόγους στο σχεδιάγραμμα
έγινε σμίκρυνση κατά ποσοστό 7 % 7

Αριθ. 21/10521 (2)

Τροποποίηση στο εγκεκριμένο σχέδιο της πολεοδομικής ενότητας Εθνικού Σταδίου Ο.Τ. Γ530 στο Ν. Πιερίας σε ό,τι αφορά τις χρήσεις γης σε τμήμα αυτού.

Ο ΝΟΜΑΡΧΗΣ ΠΙΕΡΙΑΣ

Έχοντας υπόψη:

1) Τις διατάξεις του ν.δ/τος της 17.7.1923 όπως μεταγενέστερα τροποποιήθηκαν και συμπληρώθηκαν και ειδικότερα το άρθρο 3.

2) Το άρθρο 29 του ν. 2831/2000 «Τροποποίηση των διατάξεων του ν. 1577/1985 Γενικός Οικοδομικός Κανονισμός και άλλες διατάξεις» όπως τροποποιήθηκε με το ν. 3044/26.8.2002 «Μεταφορά Συντελεστή Δόμησης και ρυθμίσεις άλλων θεμάτων αρμοδιότητας Υ.ΠΕ.ΧΩ.ΔΕ» (ΦΕΚ 197 τ. Α΄/27.8.2002) άρθρο 10.

3) Την υπ' αριθμ. 48415/1881/27.6.1986 (Φ.Ε.Κ. 1089 Δ΄/12.11.1986) απόφαση Υπουργού ΠΕ.ΧΩ.Δ.Ε. με την οποία εγκρίθηκε το Γενικό Πολεοδομικό Κατερίνης -Σβορώνου-Περίστασης.

4) Την υπ' αριθμ. 7.1.1988 π.δ. (ΦΕΚ 211Δ/11.3.1988) Έγκρισης Πολεοδομικής μελέτης επέκτασης Βατάν -Μυλαύλακα και Εθνικού Σταδίου του Δήμου Κατερίνης», όπως έχει τροποποιηθεί μέχρι σήμερα.

5) Το υπ' αριθμ. 5035/7.9.2005 έγγραφο του Δήμου Κατερίνης με το οποίο υποβλήθηκε φάκελος για τροποποίηση του εγκεκριμένου ρυμοτομικού σχεδίου της πολεοδομικής ενότητας Βατάν-Μυλαύλακα και Εθνικού Σταδίου.

6) Τις υπ' αριθμ. 212/2005 και με αριθμό 443/2005 αποφάσεις (γνωμοδότηση και εμμονή) του Δημ. Συμβουλίου Κατερίνης με τις οποίες το δημ. συμβούλιο προτείνει την σημειακή τροποποίηση του σχεδίου, που αφορά την χρήση γης σε τμήμα του Ο.Τ.Γ530. Το εν λόγω Ο.Τ.Γ530 σύμφωνα με το από 10.7.1986 π.δ. (ΦΕΚ 722Δ 78.9.1986 έγκρισης της πολεοδομικής ενότητας Εθνικού Σταδίου, η χρήση γης είναι αμιγής κατοικία, με επί πλέον στοιχείο την ανέγερση κτιρίων για αγροτικές αποθήκες. Η προτεινόμενη τροποποίηση αφορά τον καθορισμό της χρήσης «κεντρικές λειτουργίες πόλης» η οποία περιλαμβάνει κτίρια δημόσιας διοίκησης και γραφεία, σε τμήμα του εν λόγω Ο.Τ., που περικλείεται με διπλή διακεκομμένη γραμμή και είναι ιδιοκτησία της ΕΑΣ, χωρίς να έρχεται σε αντίθεση με το εγκεκριμένο ΓΠΣ.

7) Το συν/μένο διάγραμμα που αναρτήθηκε και στο οποίο φαίνεται το Ο.Τ.Γ530 και το τμήμα αυτού που περικλείεται με raster (διπλή διακεκομμένη γραμμή) εντός του οποίου επιτρέπεται η χρήση: «κεντρικές λειτουργίες πόλης» η οποία περιλαμβάνει κτίρια δημόσιας διοίκησης και γραφεία.

8) Το υπ' αριθμ. 1545/9.5.2005 έγγραφο του Δήμου με το οποίο στάλθηκε στον τύπο η παρούσα τροποποίηση.

9) Το υπ' αριθμ. 2161/23.6.2005 έγγραφο του Δήμου με το οποίο κοινοποιήθηκε η εν λόγω τροποποίηση, στους άμεσα ενδιαφερόμενους.

10) Το γεγονός ότι δεν υπεβλήθησαν ενστάσεις.

11) Την υπ' αριθμ. 21/8786/29.9.2005 εισήγηση της υπηρεσίας σύμφωνα με την οποία προτείνεται να γίνει δεκτή η άποψη του δημοτικού συμβουλίου, με αλλαγή της χρήσης σε τμήμα του Ο.Τ.Γ530 το οποίο περικλείεται με raster (διπλή διακεκομμένη γραμμή) εντός του οποίου επιτρέπεται η χρήση: «κεντρικές λειτουργίες πόλης» η οποία περιλαμβάνει κτίρια δημόσιας διοίκησης και γραφεία, διότι με την τροποποίηση αυτή:

- δεν επέρχεται μείωση της συνολικής επιφάνειας κοινοχρήστων ούτε των αναγκαίων κοινωφελών χώρων σύμφωνα με το γενικό πλαίσιο χρήσεων γης.

- δεν επέρχεται αλλαγή των γενικών χρήσεων της περιοχής, δυσμενέστερη για το φυσικό και δομημένο περιβάλλον, καθότι σήμερα τα υπάρχοντα κτίρια που βρίσκονται στην ιδιοκτησίατης ΕΑΣ λειτουργούν σαν κτίρια υπηρεσιών της ΕΑΣ

12) Την από 12.10.2005 γνωμοδότηση του ΣΧΟΠ, σύμφωνα με την οποία το συμβούλιο γνωμοδοτεί σύμφωνα με την εισήγηση της υπηρεσίας, αποφασίζουμε:

Εγκρίνουμε την τροποποίηση στο εγκεκριμένο ρυμοτομικό σχέδιο της πολεοδομικής ενότητας Εθν. Σταδίου-αναθεώρηση του Δ. Κατερίνης στο Ο.Τ. 530, σύμφωνα με την γνωμοδότηση του Σ.Χ.Ο.Π., και συγκεκριμένα την αλλαγή της χρήσης σε τμήμα του Ο.Τ.Γ530 το οποίο περικλείεται με raster (διπλή διακεκομμένη γραμμή) εντός του οποίου επιτρέπεται η χρήση: «κεντρικές λειτουργίες πόλης» η οποία περιλαμβάνει κτίρια δημόσιας διοίκησης και γραφεία, όπως φαίνεται στο συνημμένο διάγραμμα που συνοδεύει την παρούσα απόφαση.

Από τις διατάξεις αυτής της απόφασης δεν προκαλείται δαπάνη σε βάρος του κρατικού προϋπολογισμού και του οικείου ΟΤΑ.

Το συνημμένο διάγραμμα θα αναρτηθεί μετά τη δημοσίευση της απόφασης για 15 ημέρες στο Δήμο Κατερίνης.

Η απόφαση αυτή να δημοσιευθεί στην Εφημερίδα της Κυβερνήσεως.

Κατερίνη, 6 Δεκεμβρίου 2005

Ο Νομάρχης
ΓΕΩΡΓΙΟΣ ΠΑΠΑΣΤΕΡΓΙΟΥ

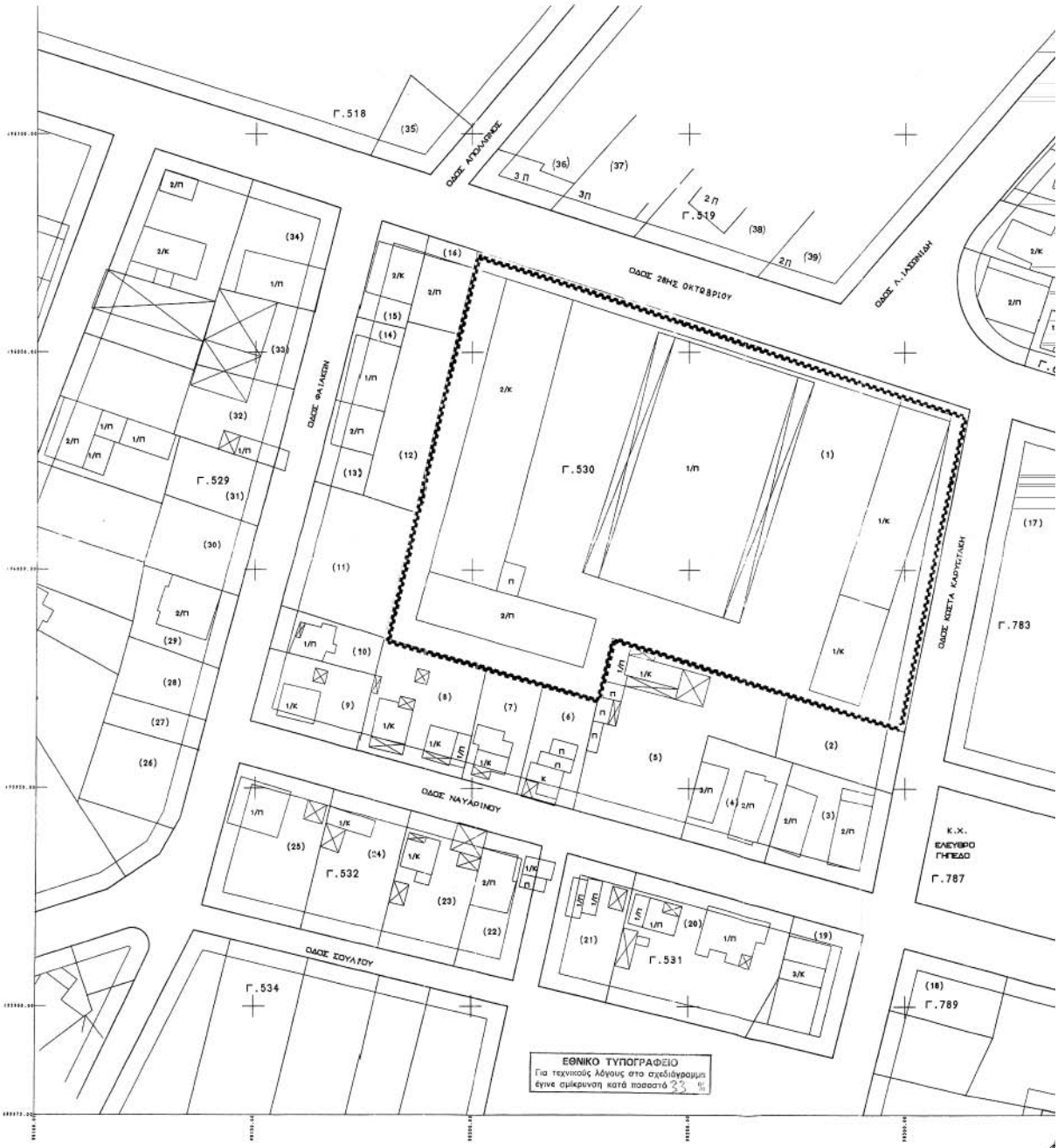
Γ.518
ΟΔΟΣ ΑΠΟΛΛΩΝΟΣ
Γ.519
ΟΔΟΣ 28ΗΣ ΟΚΤΩΒΡΙΟΥ
ΟΔΟΣ Λ. ΙΑΣΟΝΙΔΗ
ΟΔΟΣ ΦΑΛΑΚΙΟΥ
Γ.529
Γ.530
ΟΔΟΣ ΚΩΣΤΑ ΚΑΡΥΣΤΙΑΝΗ
Γ.783
ΟΔΟΣ ΝΑΥΑΡΙΝΟΥ
Γ.532
Κ.Χ. ΕΛΕΥΘΡΟ ΠΗΓΕΔΟ
Γ.787
ΟΔΟΣ ΣΟΥΛΙΟΥ
Γ.534
Γ.531
Γ.789
ΕΘΝΙΚΟ ΤΥΠΟΓΡΑΦΕΙΟ
Για τεχνικούς λόγους στο σχεδιάγραμμα έγινε σμίκρυνση κατά ποσοστό 33 %

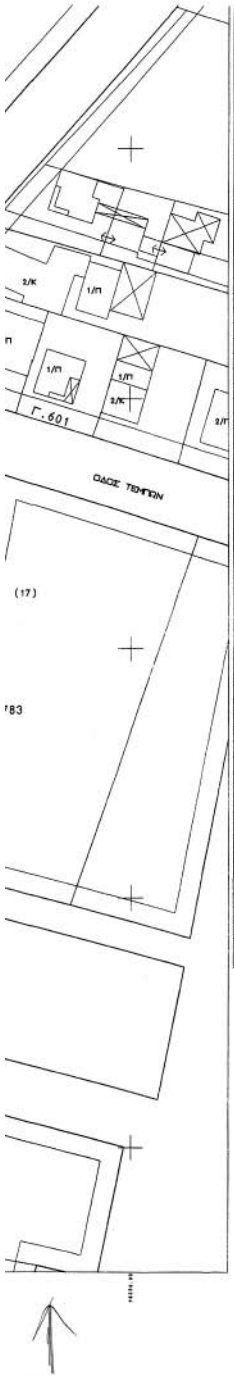

Α/Α	ΟΝΟΜΑΤΕΠΩΝΥΜΟ ΙΔΙΟΚΤΗΤΗ		ΔΙΕΥΘΥΝΣΗ
1	ΕΝΩΣΗ ΓΕΩΡΓΙΚΩΝ ΣΥΝ/ΣΜΩΝ ΠΙΕΡΙΑΣ		ΘΕΣΣΑΛΟΝΙΚΗ 10
2	ΤΖΗΤΗΡΙΔΟΥ ΑΝΑΣΤΑΣΙΑ	ΣΥΖΥΓΟΣ ΑΛΕΞΑΝΔΡΟΥ	Β.ΚΩΝ/ΝΟΥ23
3	ΠΚΟΓΚΟΣ ΦΩΤΙΟΣ	ΓΕΩΡΓΙΟΥ-ΘΕΟΔΩΡΑΣ	ΝΑΥΑΡΙΝΟΥ 15
	ΠΚΟΓΚΟΥ ΦΑΝΗ	ΣΥΖΥΓΟΣ ΦΩΤΙΟΥ	ΝΑΥΑΡΙΝΟΥ 15
	ΠΚΟΓΚΟΥ ΧΡΥΣΟΒΑΛΑΝΤΟΥ	ΦΩΤΙΟΥ-ΦΑΝΗΣ	ΝΑΥΑΡΙΝΟΥ 15
	ΑΜΑΝΑΤΙΔΟΥ ΑΝΔΡΕΑΝΑ	ΣΥΖΥΓΟΣ ΓΕΩΡΓΙΟΥ	ΝΑΥΑΡΙΝΟΥ 15
	ΝΤΑΜΠΩΝΗ ΓΕΩΡΓΙΑ	ΣΥΖΥΓΟΣ ΑΒΑΝΑΣΙΟΥ	ΝΑΥΑΡΙΝΟΥ 15
4	ΔΗΜΟΣ ΕΛΕΝΗ	ΣΥΖΥΓΟΣ ΡΟΛΦ	25ΗΣ ΜΑΡΤΙΟΥ 130
	ΚΟΛΙΑΡΙΔΗΣ ΙΩΑΝΝΗΣ	ΧΡΗΣΤΟΥ-ΜΑΡΙΑΣ	ΑΙΓΙΝΙΟ
	ΠΑΤΡΑ ΟΥΡΑΝΙΑ	ΠΑΝΑΓΙΩΤΗΣ-ΒΑΡΒΑΡΑ	ΑΙΓΙΝΙΟ
5	ΔΕΛΑΠΕΡΔΙΟΥ ΜΕΛΠΟΜΕΝΗ	ΣΥΖΥΓΟΣ ΒΑΣΙΛΕΙΟΥ	ΝΑΥΑΡΙΝΟΥ 13
	ΛΟΓΥΡΟΣ ΓΕΩΡΓΙΟΣ	ΔΗΜΗΤΡΙΟΣ-ΑΒΑΝΑΣΙΑ	ΠΛΑΓΙΑΡΙ ΓΙΑΝΝΙΤΣΩΝ
6	ΑΓΝΩΣΤΟΣ		
7	ΚΑΣΑΠΙΔΟΥ ΕΛΙΣΣΑΒΕΤ	ΣΥΖΥΓΟΣ ΙΩΑΝΝΗ	ΓΟΥΛΑ ΝΤΡΑΣΚΟΥ 3
	ΧΡΙΣΤΟΦΟΡΙΔΗΣ ΓΕΩΡΓΙΟΣ	ΑΜΑΝΑΤΙΟΣ-ΕΛΕΝΗ	ΕΥΚΛΕΙΔΟΥ 2
	ΣΤΕΦΑΝΑΚΗ ΕΙΡΗΝΗ	ΣΥΖΥΓΟΣ ΘΕΟΔΩΡΟΥ	ΚΩΝ/ΠΟΛΕΩΣ 41 ΧΑΝΙΑ
	ΧΡΙΣΤΟΦΟΡΙΔΗΣ ΒΑΣΙΛΕΙΟΣ	ΑΜΑΝΑΤΙΟΣ-ΕΛΕΝΗ	ΧΡ.ΣΜΥΡΝΗΣ 8
8	ΜΗΛΟΠΟΥΛΟΣ ΒΑΣΙΛΕΙΟΣ	ΚΥΡΙΑΚΟΣ-ΓΕΩΡΓΙΑ	ΚΑΡΑΙΣΚΑΚΗ 2α
	ΚΑΣΙΜΕΡΟΠΟΥΛΟΥ ΔΩΡΟΘΕΑ	ΣΥΖΥΓΟΣ ΓΕΩΡΓΙΟΥ	ΝΑΥΑΡΙΝΟΥ 1
9	ΤΟΥΚΟΥΣΜΠΑΛΙΔΟΥ ΑΝΑΣΤΑΣΙΑ	ΣΥΖΥΓΟΣ ΓΕΩΡΓΙΟΥ	ΚΑΣΑΝΔΡΟΥ 6
10	ΧΡΙΣΤΟΦΟΡΙΔΟΥ ΖΑΦΕΙΡΙΑ		
11	ΜΕΤΑΞΑΣ ΘΕΟΔΩΡΟΣ		
12	ΚΩΝ/ΝΙΔΗΣ ΒΑΣΙΛΕΙΟΣ	ΣΑΒΒΑΣ-ΣΟΦΙΑ	
13	ΜΠΑΛΑΡΜΑ ΔΕΣΠΟΙΝΑ	ΧΗΡΑ ΑΝΤΩΝΙΟΥ	
	ΚΩΝ/ΝΙΔΟΥ ΓΙΑΝΝΟΥΛΑ	ΣΥΖΥΓΟΣ ΠΑΝΑΓΙΩΤΗ	
14	ΜΠΑΛΑΡΜΑΣ ΧΡΗΣΤΟΣ	ΑΝΤΩΝΙΟΣ-ΔΕΣΠΟΙΝΑ	ΦΑΙΑΚΩΝ 1
15	ΜΠΑΛΑΡΜΑ ΔΕΣΠΟΙΝΑ	ΧΗΡΑ ΑΝΤΩΝΙΟΥ	
	ΚΩΝ/ΝΙΔΟΥ ΓΙΑΝΝΟΥΛΑ	ΣΥΖΥΓΟΣ ΠΑΝΑΓΙΩΤΗ	
16	ΠΑΠΑΔΟΠΟΥΛΟΣ ΙΩΑΝΝΗΣ		
17	ΠΑΣΧΑΛΙΔΗΣ ΙΩΑΝΝΗΣ ΚΑΙ ΣΙΑ		7ΗΣ ΜΕΡΑΡΧΙΑΣ 26
18	ΠΑΣΧΑΛΙΔΗΣ ΙΩΑΝΝΗΣ ΚΑΙ ΣΙΑ		7ΗΣ ΜΕΡΑΡΧΙΑΣ 26
19	ΤΖΗΜΑΣ ΘΕΟΔΩΡΟΣ	ΑΒΑΝΑΣΙΟΣ-ΣΤΕΡΙΑΝΗ	28ΗΣ ΟΚΤΩΒΡΙΟΥ 20
20	ΦΡΑΓΚΟΥΛΙΔΗΣ ΚΩΝ/ΝΟΣ		
21	ΤΖΗΜΑ ΕΥΑΓΓΕΛΙΑ	ΣΥΖΥΓΟΣ ΘΕΟΔΩΡΟΥ	ΝΑΥΑΡΙΝΟΥ 18
22	ΜΓΑΛΕΤΟΣ ΝΙΚΟΛΑΟΣ		
	ΚΑΡΑΚΑΣΙΔΗΣ ΧΡΗΣΤΟΣ		
23	ΟΥΣΤΑΜΠΑΣΙΔΗΣ ΣΟΦΟΚΛΗΣ	ΙΩΑΝΝΗΣ-ΣΩΤΗΡΙΑ	ΝΑΥΑΡΙΝΟΥ 6
24	ΚΑΡΑΚΑΣΙΔΗΣ ΑΝΑΣΤΑΣΙΟΣ	ΙΩΑΝΝΗΣ-ΣΥΜΙΡΑ	ΝΑΥΑΡΙΝΟΥ 2
	ΚΑΡΑΚΑΣΙΔΗΣ ΔΗΜΗΤΡΙΟΣ	ΙΩΑΝΝΗΣ-ΣΥΜΙΡΑ	ΝΑΥΑΡΙΝΟΥ 2
25	[illegible]ΠΟΥΛΟΣ ΕΥΡΙΠΙΔΗΣ	[illegible]ΤΙΔΗΣ-ΜΑΡΙΑ	ΝΑΥΑΡΙΝΟΥ 2
	[illegible]ΟΠΟΥΛΟΣ ΛΕΥΤΕΡΗΣ	ΑΡΙΣΤΕΙΔΗΣ-ΜΑΡΙΑ	ΝΑΥΑΡΙΝΟΥ 2
	ΜΑΡΚΟΠΟΥΛΟΥ ΕΛΙΣΣΑΒΕΤ	ΣΥΖΥΓΟΣ ΛΕΥΤΕΡΗ	ΝΑΥΑΡΙΝΟΥ 2
26	ΣΚΟΥΛΑΡΙΩΤΗΣ ΚΩΝ/ΝΟΣ	ΑΒΑΝΑΣΙΟΣ-ΕΛΙΣΣΑΒΕΤ	ΠΡΙΑΜΟΥ 19
27	ΔΟΛΓΗΡΑΣ ΒΑΣΙΛΕΙΟΣ	ΓΕΩΡΓΙΟΣ-ΚΑΤΕΡΙΝΑ	ΒΑΣ.ΗΡΑΚΛΕΙΟΥ 10
	ΔΟΛΓΗΡΑ ΧΑΡΙΚΛΕΙΑ	ΣΥΖΥΓΟΣ ΒΑΣΙΛΕΙΟΥ	ΒΑΣ.ΗΡΑΚΛΕΙΟΥ 10
28	ΔΟΛΓΡΑΣ ΒΑΣΙΛΕΙΟΣ	ΓΕΩΡΓΙΟΣ-ΚΑΤΕΡΙΝΑ	ΒΑΣ.ΗΡΑΚΛΕΙΟΥ 10
	ΔΟΛΓΗΡΑ ΧΑΡΙΚΛΕΙΑ	ΣΥΖΥΓΟΣ ΒΑΣΙΛΕΙΟΥ	ΒΑΣ.ΗΡΑΚΛΕΙΟΥ 10
29	ΚΑΡΚΑΛΗΣ ΑΒΑΝΑΣΙΟΣ	ΙΩΑΝΝΗΣ-ΧΡΥΣΑΝΘΗ	ΔΙΟΥ 1
30	ΠΥΡΙΖΙΔΟΥ ΚΥΡΙΑΚΗ	ΙΩΑΝΝΗΣ-ΜΑΡΙΑ	ΦΑΙΑΚΩΝ 4
	ΠΥΡΙΖΙΔΟΥ ΔΕΣΠΟΙΝΑ	ΙΩΑΝΝΗΣ-ΜΑΡΙΑ	ΥΨΗΛΑΝΤΟΥΣ 78 ΛΑΜΙΑ
31	ΑΓΝΩΣΤΟΣ		
32	ΠΑΠΟΥΤΣΙΔΗΣ ΣΤΥΛΙΑΝΟΣ	ΚΩΝ/ΝΟΣ-ΕΡΜΟΦΥΛΗ	28ΗΣ ΟΚΤΩΒΡΙΟΥ 40
33	ΠΑΠΟΥΤΣΙΔΗΣ ΙΩΑΝΝΗΣ	ΚΩΝ/ΝΟΣ-ΕΡΜΟΦΥΛΗ	ΛΑΡΙΣΗΣ 8
34	ΠΑΠΟΥΤΣΙΔΗΣ ΜΙΧΑΗΛ	ΚΩΝ/ΝΟΣ-ΕΡΜΟΦΥΛΗ	28ΗΣ.ΟΚΤΩΒΡΙΟΥ 40
	ΠΑΠΟΥΤΣΙΔΗΣ ΣΤΥΛΙΑΝΟΣ	ΚΩΝ/ΝΟΣ-ΕΡΜΟΦΥΛΗ	28ΗΣ ΟΚΤΩΒΡΙΟΥ 40
	ΠΑΠΟΥΤΣΙΔΗΣ ΕΥΑΓΓΕΛΟΣ	ΚΩΝ/ΝΟΣ-ΕΡΜΟΦΥΛΗ	ΛΑΡΙΣΗΣ 8
	ΠΑΠΟΥΤΣΙΔΗΣ ΙΩΑΝΝΗΣ	ΚΩΝ/ΝΟΣ-ΕΡΜΟΦΥΛΗ	ΛΑΡΙΣΗΣ 8
35	ΑΓΝΩΣΤΟΣ		28ΗΣ ΟΚΤΩΒΡΙΟΥ 49
36	ΝΑΣΙΑΒΑΣ ΔΗΜΗΤΡΙΟΣ		28ΗΣ ΟΚΤΩΒΡΙΟΥ 51
37	ΚΕΜΓΟΤΗΣ ΘΕΟΔΩΡΟΣ		28ΗΣ ΟΚΤΩΒΡΙΟΥ 53
38	ΒΑΣΙΛΕΙΟΣ ΜΑΝΤΣΟΛΗΣ		28ΗΣ ΟΚΤΩΒΡΙΟΥ 55
39	ΜΑΥΡΙΔΗΣ ΚΩΝ/ΝΟΣ		28ΗΣ ΟΚΤΩΒΡΙΟΥ 57

ΤΕΧΝΙΚΟ ΓΡΑΦΕΙΟ ΜΕΛΕΤΩΝ

ΤΟΠΟΓΡΑΦΙΚΟ ΔΙΑΓΡΑΜΜΑ
ΤΡΟΠΟΠΟΙΗΣΗΣ ΕΓΚΕΚΡΙΜΕΝΟΥ
ΡΥΜΟΤΟΜΙΚΟΥ ΣΧΕΔΙΟΥ ΣΤΟ Γ.530
ΤΗΣ ΠΟΛΕΟΔΟΜΙΚΗΣ ΕΝΟΤΗΤΑΣ
ΕΠΕΚΤΑΣΗ ΕΘΝΙΚΟΥ ΣΤΑΔΙΟΥ
ΤΟΥ ΔΗΜΟΥ ΚΑΤΕΡΙΝΗΣ
ΩΣ ΠΡΟΣ ΤΗ ΧΡΗΣΗ ΓΗΣ.

ΠΙΝΑΚΑΣ ΣΥΝΤ/ΝΩΝ

Α/Α	Χ	Υ	Η
Τ1	98179.28	696080.15	
Τ2	98314.82	696037.07	
Τ3	98292.57	695926.31	
Τ4	98149.04	695965.43	

ΚΛΙΜΑΚΑ: 1:500

ΟΡΟΙ ΔΟΜΗΣΗΣ

ΑΡΤΙΟΤΗΤΑ ΚΑΤΑ ΚΑΝΟΝΑ: 15-400
ΠΑΡΕΚΚΛΙΣΗ: 8-120
ΚΑΛΥΨΗ:40%
ΣΥΝΤΕΛΕΣΤΗΣ ΔΟΜΗΣΗΣ:0.8
ΜΕΓΙΣΤΟ ΥΨΟΣ:12.00 Μ
ΔΙΑΤΑΓΜΑ:ΦΕΚ 954/2-10-87
ΑΡΙΘΜΟΣ ΠΡΑΞΗΣ:1/2003
ΚΥΡΩΘΗΚΕ ΜΕ ΤΗΝ:Τ.Π.21/468/
/21-1-03 ΑΠΟΦΑΣΗ ΝΟΜΑΡΧΗ.
ΤΟΜΟΣ:452,ΑΡΙΘΜΟΣ:85
ΜΕΤΑΓΡΑΦΗ ΣΤΙΣ 27-1-03
ΥΠΟΘΗΚΟΦΥΛΑΚΕΙΟ ΚΑΤΕΡΙΝΗΣ

ΥΠΟΜΝΗΜΑ:

ΕΛΛΗΝΙΚΟ DATUM
ΕΓΚ. ΘΕΣΙΑ ΜΕΡΚΑΤΟΡΙΚΗ ΠΡΟΒΟΛΗ
Τ.Μ.3
ΘΙΚΟΣ ΜΕΣΗΜΒΡΙΝΟΣ:Φ=0
ΑΠΟ ΑΘΗΝΑ.
Ο ΓΕΩΜΕΤΡΙΚΟΣ ΤΕΤΑΓΩΝΙΣΜΟΣ
ΤΟΥ ΣΥΓΓΡΑΜΜΑΤΟΣ ΕΙΝΑΙ ΤΗΣ
ΠΡΟΒΟΛΗΣ HATT ΤΟΥ ΚΕΝΤΡΟΥ
ΚΥΛΙΝΔΟΥ ΜΕ Φ=40 15.Λ=-1 15
ΑΠΟ ΑΘΗΝΑ.

ΚΑΤΕΡΙΝΗ: 15-11-2004
-Ο- ΣΥΝΤ. ΕΔΑΦ

ΕΛΕΝΗ Γ. ΠΑΠΑΝΙΚΟΛΑΟΥ
Διπλωματούχος Πολιτικός Μηχανικός
Αριθμ. Μητρώου: ΤΕΕ 82731
Π. Τσαλδάρη 16 ΚΑΤΕΡΙΝΗ

Το παρόν εγκρίθηκε με τις αριθ. 212/2005 και 443/2005 αποφάσεις Δημοτικού Συμβουλίου Δήμου Κατερίνης

Εγκρίθηκε, 06.09.2005

Ο Πρόεδρος Τεχνικών Υπηρεσιών

Εγκρίθηκε στις από 12-10-05 γνωμοδότηση του Σ.Κ.Ο.Π.

Εγκρίθηκε στις με αριθ. 24/10331/05 απόφ. Ν.Υ.

ΓΕΩΡΓΙΟΣ ΒΛΑΧΟΣ ΠΟΛΙΤΙΚΟΣ ΜΗΧΑΝΙΚΟΣ με ΒΑΘΜΟ Α'

ΔΗΜΟΚΡΑΤΙΑ ΕΛΛΗΝΙΚΗ ΔΗΜΟΤΙΚΗ ΕΠΙΧΕΙΡΗΣΗ ΚΑΤΕΡΙΝΗΣ