04014663012050008

ΕΦΗΜΕΡΙΣ ΤΗΣ ΚΥΒΕΡΝΗΣΕΩΣ

ΤΗΣ ΕΛΛΗΝΙΚΗΣ ΔΗΜΟΚΡΑΤΙΑΣ

ΤΕΥΧΟΣ ΤΕΤΑΡΤΟ **Αρ. Φύλλου 1466**

30 Δεκεμβρίου 2005

ΠΕΡΙΕΧΟΜΕΝΑ

ΑΠΟΦΑΣΕΙΣ

Μερική ανάκληση της αναγκαστικής απαλλοτρίωσης που κηρύχθηκε με την υπ' αριθμ. 1014416/657/0010/21.12.1998 (ΦΕΚ 54/3.2.1999 τ.Δ) κοινή υπουργική απόφαση των Υπουργών Οικονομικών και Περιβάλλοντος, Χωροταξίας και Δημοσίων Έργων για τη διάνοιξη της Ε.Ο. Αιδηψού - Ιστιαίας - Πευκί στο τμήμα παράκαμψης Λ. Αιδηψού. 1

Χαρακτηρισμός δημόσιου δάσους ως απολύτως προστατευτικού, έκτασης 4103,00 στρ. στη θέση «Σπαρτιάς - Καρδάκια - Αέρας - Βουβάλι», περιφέρειας Δ.Δ. Αγίου Κων/νου, Δήμου Αγίου Κων/νου, Ν. Φθιώτιδας..... 2

ΑΠΟΦΑΣΕΙΣ

Αριθ. 7362/261Κ-99 (1)

Μερική ανάκληση της αναγκαστικής απαλλοτρίωσης που κηρύχθηκε με την υπ' αριθμ. 1014416/657/0010/21.12.1998 (ΦΕΚ 54/3.2.1999 τ.Δ) κοινή υπουργική απόφαση των Υπουργών Οικονομικών και Περιβάλλοντος, Χωροταξίας και Δημοσίων Έργων για τη διάνοιξη της Ε.Ο. Αιδηψού - Ιστιαίας - Πευκί στο τμήμα παράκαμψης Λ. Αιδηψού.

Ο ΓΕΝΙΚΟΣ ΓΡΑΜΜΑΤΕΑΣ
ΠΕΡΙΦΕΡΕΙΑΣ ΣΤΕΡΕΑΣ ΕΛΛΑΔΑΣ

Έχοντας υπόψη:

1. Τις διατάξεις του άρθρου 12 του ν. 2882/2001 «Κώδικας αναγκαστικών απαλλοτριώσεων ακινήτων», όπως ισχύουν.

2. Την υπ' αριθμ. 1014416/657/0010/21.12.1998 (ΦΕΚ 54/3.2.1999 τ.Δ.) κοινή υπουργική απόφση σχετικά με την κήρυξη αναγκαστικής απαλλοτρίωσης για τη διάνοιξη της Ε.Ο. Αιδηψού - Ιστιαίας - Πευκί στο τμήμα Παράκαμψης Λ. Αιδηψού

3. Το υπ' αριθμ. 3276/Φ261Κ-99/31.8.2004 (του φορέα που προτείνει την ανάκληση) έγγραφο της Περιφέρειας Στερεάς Ελλάδας ΔΔΕ.

4. Το υπ' αριθμ. 82897/6.10.2005 έγγραφο του Ταμείου Παρακαταθηκών και Δανείων προς την Τράπεζα της Ελλάδας από το οποίο προκύπτει ότι η αποζημίωση που καθορίσθηκε με την υπ' αριθμ. 1888/20.4.2005 απόφαση του Γεν. Γραμματέα Περιφέρειας Στ. Ελλάδας ποσού 117.079,97 € επιστρέφεται.

5. Την από 4.6.2003 αίτηση του Τρικιδήμου Ευσταθίου με την οποία δηλώνει ότι επιθυμεί την ανάκληση της απαλλοτρίωσης.

6. Το γεγονός ότι η έκταση αυτή δεν πρόκειται να χρησιμοποιηθεί για τον σκοπό που απαλλοτριώθηκε

7. Το υπ' αριθμ. Φ.311/1864/2.12.2005 έγγραφο της Κτηματικής Υπηρεσίας Ν. Ευβοίας με το οποίο εισηγείται για την έκδοση της απόφασης μερικής ανάκλησης της εν λόγω αναγκαστικής απαλλοτρίωσης

8. Το π.δ. 81/2002 (Α΄ 57) «Συγχώνευση των Υπουργείων Ε θνικής Οικονομίας και Οικονομικών στο Υπουργείο Οικονομίας και Οικονομικών», αποφασίζουμε:

Ανακαλούμε μερικά την απαλλοτρίωση που κηρύχθηκε με την υπ' αριθμ. 1014416/657/0010/21.12.1998 (ΦΕΚ 54/3.2.1999 τ.Δ.) κοινή υπουργική απόφαση για τη διάνοιξη της Ε.Ο. Αιδηψού - Ιστιαίας - Πευκί από τμήμα παράκαμψης Λ. Αιδηψού και συγκεκριμένα ως προς έκταση συνολικού εμβαδού 1.050,60 τ.μ. που βρίσκεται στην περιοχή του Δήμου Λ. Αιδηψού Ν. Ευβοίας και φαίνεται με κλίμακα 1 : 500 στο με αριθμό 139 κτηματολογικό διάγραμμα και στον αντίστοιχο ανακλητικό πίνακα της Περιφέρειας Στερεάς Ελλάδας ΔΕΚΕ, το οποίο έχει συντάξει η ΔΕΚΕ/ΠΣΕ την 14.4.2004 και έχει θεωρήσει η Διευθύντρια ΔΔΕ στις 21.8.2004 γιατί η έκταση αυτή δεν πρόκειται να χρησιμοποιηθεί για το σκοπό που απαλλοτριώθηκε.

Η απόφαση αυτή να δημοσιευθεί στην Εφημερίδα της Κυβερνήσεως.

Λαμία, 21 Δεκεμβρίου 2005

Ο Γενικός Γραμματέας Περιφέρειας
ΚΩΝ/ΝΟΣ ΕΞΑΡΧΟΣ

Αριθ. 5044 (2)

Χαρακτηρισμός δημόσιου δάσους ως απολύτως προστατευτικού , έκτασης 4.103,00 στρ. στη θέση «Σπαρτιάς - Καρδάκια - Αέρας - Βουβάλι», περιφέρειας Δ.Δ. Αγίου Κων/νου, Δήμου Αγίου Κων/νου, Ν. Φθιώτιδας.

Ο ΓΕΝΙΚΟΣ ΓΡΑΜΜΑΤΕΑΣ
ΠΕΡΙΦΕΡΕΙΑΣ ΣΤΕΡΕΑΣ ΕΛΛΑΔΑΣ

Έχοντας υπόψη:

1. Τις διατάξεις των άρθρων 69 και 70 του ν.δ. 86/

1969, όπως συμπληρώθηκαν - τροποποιήθηκαν ή αντικαταστάθηκαν με το άρθρο 4 παρ. 3, 4, 5 και 6 του ν. 3208/2003.

2. Τις διατάξεις του άρθρου 21 παρ. 6 του ν. 3208/2003.

3. Τις διατάξεις του ν. 2503/1997 «Διοίκηση - Οργάνωση-Στελέχωση της Περιφέρειας κ.λ.π.».

4. Τις διαταγές του Υπουργείου Αγροτ. Ανάπτυξης και Τροφίμων:

α) 116162/5886/7.12.2004

β) 94154/1253/15.3.2005

5. Την υπ' αριθμ. 4466/8.12.2005 πρόταση του Δασαρχείου Αταλάντης, από την οποία προκύπτει, ότι η δημόσια έκταση που αναφέρεται στο θέμα, είναι περιαστικό δάσος του οικισμού Αγίου Κων/νου και συγχρόνως η δασική βλάστηση ασκεί προστασία στον υποκείμενο αυτής οικιστικό χώρο του Αγίου Κων/νου, σε τμήμα της Εθνικής Οδού, καθώς και του υπό κατασκευή τμήματος Π.Α.Θ.Ε., υπαγόμενη στις παρ. 1δ και 1ε του άρθρου 69 του ν.δ. 86/1969, όπως σήμερα ισχύει και ως εκ τούτου επιβάλλεται ο χαρακτηρισμός της κατά τις διακρίσεις της παρ. 2 του ιδίου άρθρου ως απολύτως προστατευτικό δάσος.

6. Την υπ' αριθμ. 4328/13.12.2005 αναφορά και σύμφωνη γνώμη της Δ/νσης Δασών Ν. Φθιώτιδας, αποφασίζουμε:

Χαρακτηρίζουμε ως απολύτως προστατευτικά τα δημόσια δάση και τις δασικές εκτάσεις, στη θέση «Σπαρτιάς - Καρδάκια - Αέρας - Βουβάλι», περιφέρειας Δ.Δ. Αγίου Κων/νου, Δήμου Αγίου Κων/νου του Νομού Φθιώτιδας, που εμπεριέχονται στην έκταση εμβαδού 4103,00 στρ., όπως προσδιορίζεται με τις συντεταγμένες των στοιχείων 1-2-3- ..... -31-32-1 και φαίνονται στο απόσπασμα φύλλου χάρτη 1:5000 Γ.Υ.Σ., που ελέγχθηκε από το Δασάρχη Αταλάντης, θεωρήθηκε από εμάς με ημερομηνία 20.12.2005 και αποτελεί αναπόσπαστο μέρος της παρούσας, οριζόμενη:

Ανατολικά: Με δημόσιες εκτάσεις δασικού χαρακτήρα που οριοθετούνται ως εξής: κατά μήκος μικρού ρέματος από τις παρυφές όρους Κνημίς μέχρι τη θέση Κοτρώνα.

Δυτικά: Με δημόσιες εκτάσεις δασικού χαρακτήρα που οριοθετούνται ως εξής: από τη θέση «Αη Νέστωρα» παράλληλα με τον αγροτοδασικό δρόμο «Αέρας-Νιχώρι» μέχρι τη θέση «ΑηΛιάς» και από εκεί στη θέση «Βουβάλι» και μέχρι τη θέση «Ασπρονέρι».

Βόρεια: Με δημόσιες εκτάσεις δασικού χαρακτήρα που οριοθετούνται ως εξής: κατά μήκος των παρυφών του όρους Κνημίς από θέση «Ασπρονέρι» στις θέσεις «Μπουζάδες - Νιχώρι - Αγία Σωτήρα - Ισιώματα» μέχρι μικρό ρέμα Κοτρώνας.

Νότια: Με δημόσιες εκτάσεις δασικού χαρακτήρα που οριοθετούνται ως εξής: από θέση «Κοτρώνα» μέχρι τις Βραχώδεις εξάρσεις κάτω από την κορυφή «Σπαρτιάς», από εκεί κατά μήκοςτης κορυφογραμμής της ΒΑ πλαγιάς του όρους Κνημίς, κάτω από τις θέσεις «Κάτω Καρδάκι-Ταράτσα - Αέρας» και μέχρι τη θέση «ΑηΝέστωρα».

Το Δασαρχείο Αταλάντης να λάβει όλα τα αναγκαία ειδικά μέτρα διαχείρισης και προστασίας της βλάστησης, κατά τις διατάξεις των άρθρων α) 71 ν.δ. 86/1969, όπως αντικαταστάθηκε και συμπληρώθηκε με το άρθρο 4 παρ. 7 και 8 του ν. 3208/2003 και β) 66 ν.δ. 86/1969.

Από τις διατάξεις της απόφασης αυτής δεν προκαλείται δαπάνη σε βάρος του Κρατικού Προϋπολογισμού.

Η απόφαση αυτή να δημοσιευθεί στην Εφημερίδα της Κυβερνήσεως.

Λαμία, 20 Δεκεμβρίου 2005

Ο Γενικός Γραμματέας Περιφέρειας
ΚΩΝ/ΝΟΣ ΕΞΑΡΧΟΣ

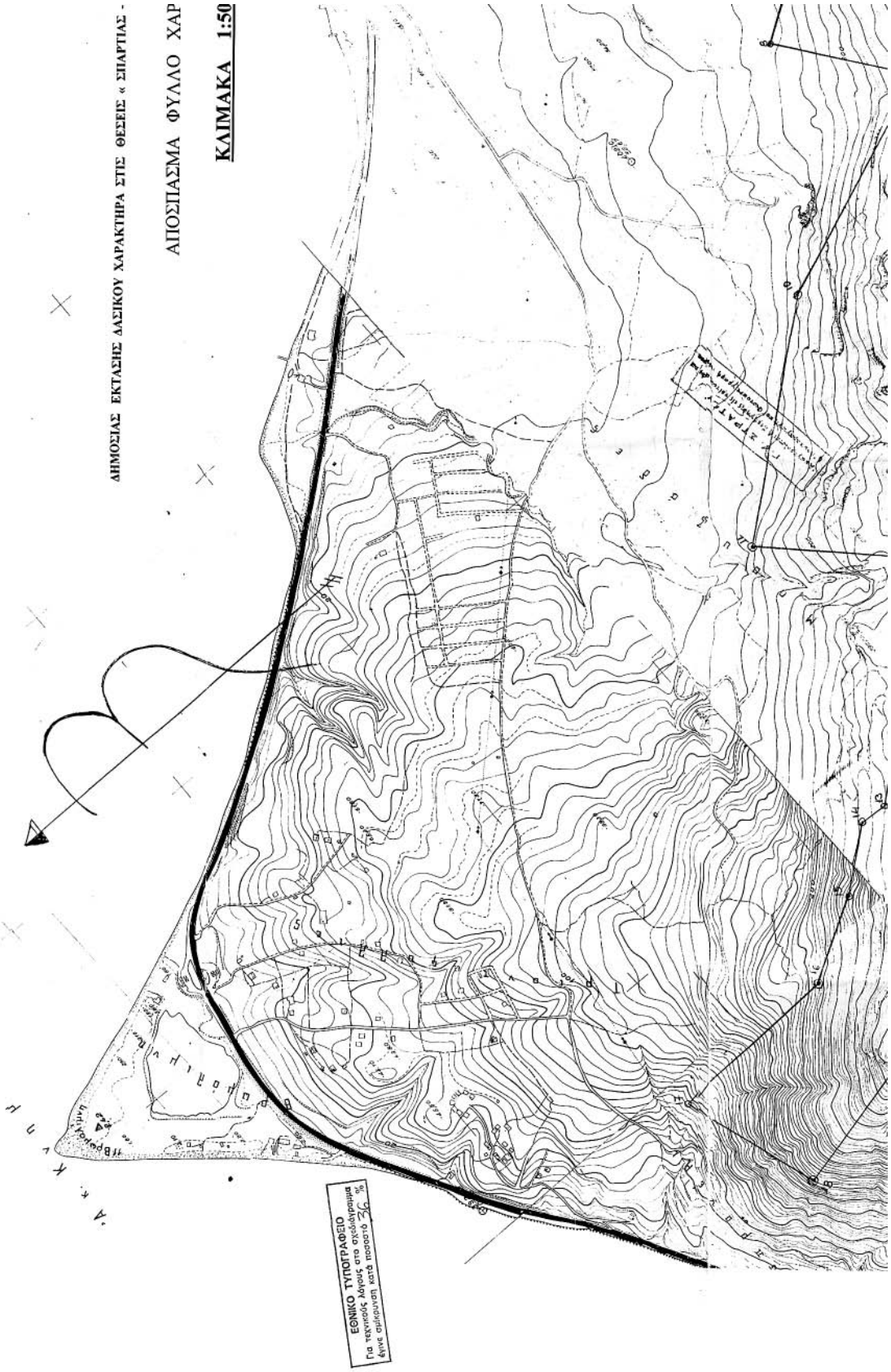
ΔΗΜΟΣΙΑΣ ΕΚΤΑΣΗΣ ΔΑΣΙΚΟΥ ΧΑΡΑΚΤΗΡΑ ΣΤΙΣ ΘΕΣΕΙΣ « ΣΠΑΡΤΙΑΣ -
ΑΠΟΣΠΑΣΜΑ ΦΥΛΛΟ ΧΑΡ
ΚΛΙΜΑΚΑ 1:50
ΕΘΝΙΚΟ ΤΥΠΟΓΡΑΦΕΙΟ
Για τεχνικούς λόγους στο ανάλογημα
έγινε σμίκρυνση κατά ποσοστό 30 %

ΔΑΣΑΡΧΕΙΟ ΑΤΑΛΑΝΤΗΣ

ΤΟΠΟΓΡΑΦΙΚΟ ΔΙΑΓΡΑΜΜΑ

ΘΕΣΕΙΣ « ΣΠΑΡΤΙΑΣ - ΚΑΡΔΑΚΙΑ - ΑΕΡΑΣ - ΒΟΥΒΑΛΙ » ΠΕΡΙΦΕΡΕΙΑΣ ΔΗΜΟΥ ΑΓΙΟΥ ΚΩΝ/ΝΟΥ ΜΕ ΣΤΟΙΧΕΙΑ (1-2-3- -31-32-1) ΕΜΒΑΔΟΥ 4.103,00 ΣΤΡΕΜ. ΓΙΑ ΤΗΝ ΚΙΝΡΥΞΗ ΤΗΣ ΩΣ « ΠΡΟΣΤΑΤΕΥΤΙΚΟ ΔΑΣΟΣ »

Α ΦΥΛΛΟ ΧΑΡΤΟΥ Γ.Υ.Σ. 5376/1 & 5375/2 & 5376/3 & 5376/5 & 5376/4 & 5376/6 & 5375/4

ΔΙΜΑΚΑ 1:5000

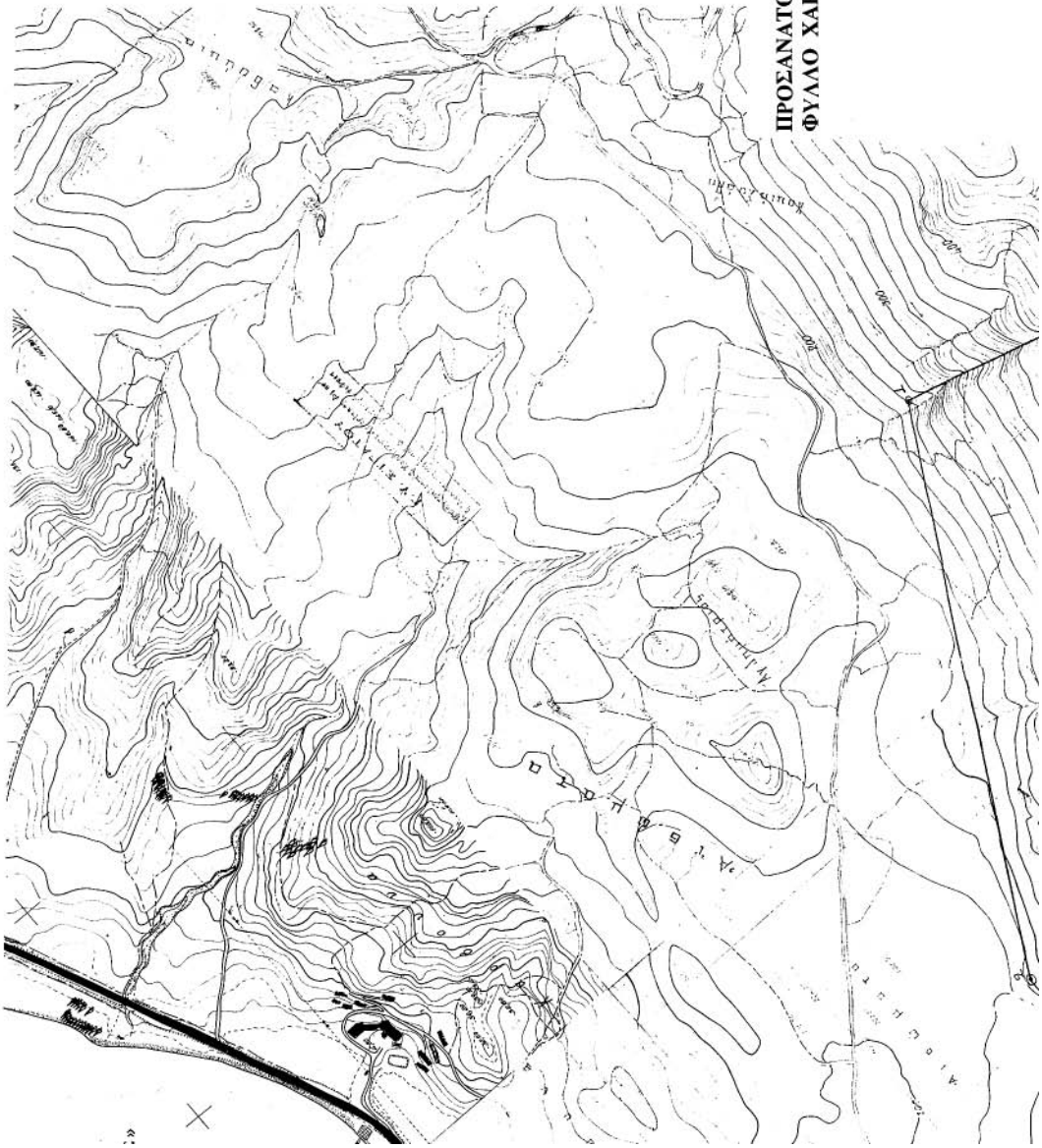

ΠΙΝΑΚΑΣ ΣΥΝΤΕΤΑΓΜΕΝΩΝ
ΕΓΣΑ 87

1	X=401737.0179	Y=4288042.2540
2	X=400765.3640	Y=4288617.9267
3	X=400254.8341	Y=4288626.1506
4	X=399717.4057	Y=4289461.2626
5	X=399777.2415	Y=4289539.0028
6	X=399368.6211	Y=4289738.2568
7	X=399198.5409	Y=4289928.8201
8	X=398551.6969	Y=4290972.7546
9	X=398283.2964	Y=4290772.5663
10	X=398086.3636	Y=4291307.1301
11	X=397716.0689	Y=4291779.9435
12	X=397430.0489	Y=4291504.6173
13	X=397072.8227	Y=4291956.2055
14	X=397077.5363	Y=4292022.1128
15	X=396973.8361	Y=4292163.3426
16	X=396874.9752	Y=4292348.1210
17	X=396874.9752	Y=4292752.9798
18	X=396548.1172	Y=4292657.0047
19	X=396662.7925	Y=4292105.1296
20	X=396499.0965	Y=4292006.1013
21	X=397066.2495	Y=4291592.9387
22	X=397048.3954	Y=4291482.6629
23	X=396797.1680	Y=4291020.9917
24	X=396947.9045	Y=4290766.7380
25	X=397280.0017	Y=4291177.1527
26	X=397607.9132	Y=4291123.4372
27	X=397834.5085	Y=4290771.8524
28	X=398692.9117	Y=4289938.8773
29	X=398923.7482	Y=4289155.5568
30	X=399447.8674	Y=4288724.8373
31	X=400534.8021	Y=4287696.8505
32	X=401638.2056	Y=4287696.8505

ΕΜΒΑΔΟΝ (1-2-3- -30-31-32-1) =4.103,00 ΣΤΡΕΜ.

ΠΡΟΣΑΝΑΤΟΛΙΣΤΙΚΟ ΔΙΑΓΡΑΜΜΑ ΚΛΙΜΑΚΑ 1:50000
ΦΥΛΛΟ ΧΑΡΤΟΥ Γ.Υ.Σ. « ΠΕΛΑΣΓΙΑ & ΕΛΑΤΕΙΑ »



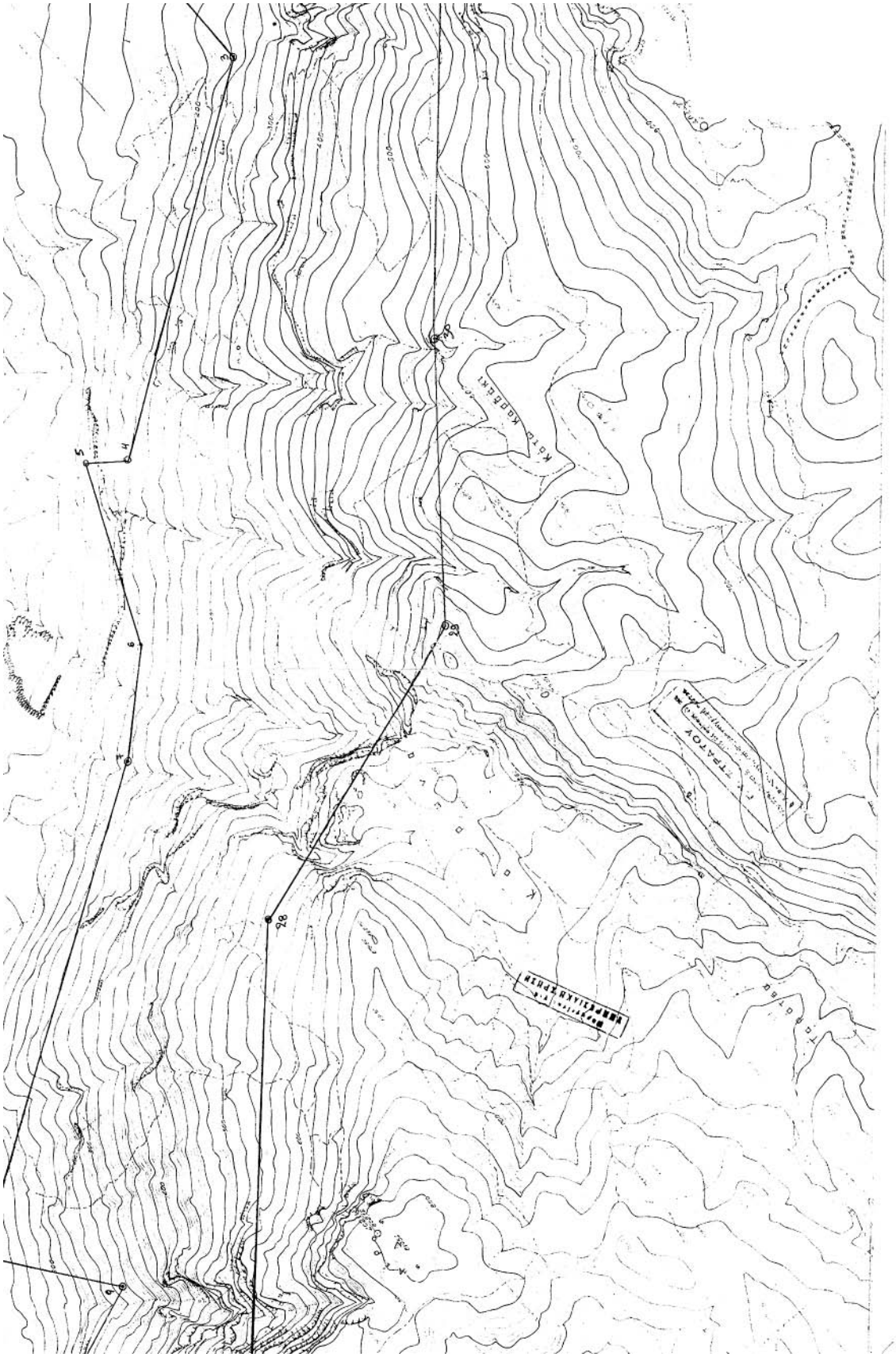
Κάτω Κοβέκι
ΣΤΡΑΤΟΥ
28

ΠΡΟΣΑΝΑΤΟΛΙΣΤΙΚΟ ΔΙΑΓΡΑΜΜΑ ΚΛΙΜΑΚΑ 1:50000
ΦΥΛΛΟ ΧΑΡΤΟΥ Γ.Υ.Σ. « ΠΕΛΑΣΓΙΑ & ΕΛΑΤΕΙΑ »

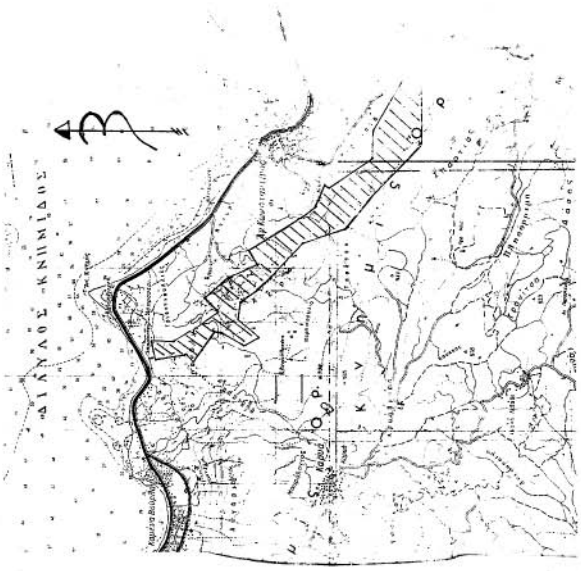

ΥΠΟΜΝΗΜΑ

Η ΠΡΟΣ ΚΗΡΥΞΗ ΩΣ « ΠΡΟΣΤΑΤΕΥΤΙΚΟ ΔΑΣΟΣ » [illegible]

ΕΛΕΓΧΘΗΚΕ
Ατπόλιστη, 8.1.5.....2005
Ο ΔΑΣΑΡΧΗΣ
ΙΩΑΝΝΗΣ ΖΙΩΓΑΡΗΣ
ΔΑΣΟΛΟΓΟΣ

Ατπόλιστη, 8.1.2.....2005
Ο ΣΥΝΤΑΞΑΣ
ΙΩΑΝΝΗΣ ΠΑΤΟΥΛΙΔΗΣ
ΔΑΣΟΛΟΓΟΣ

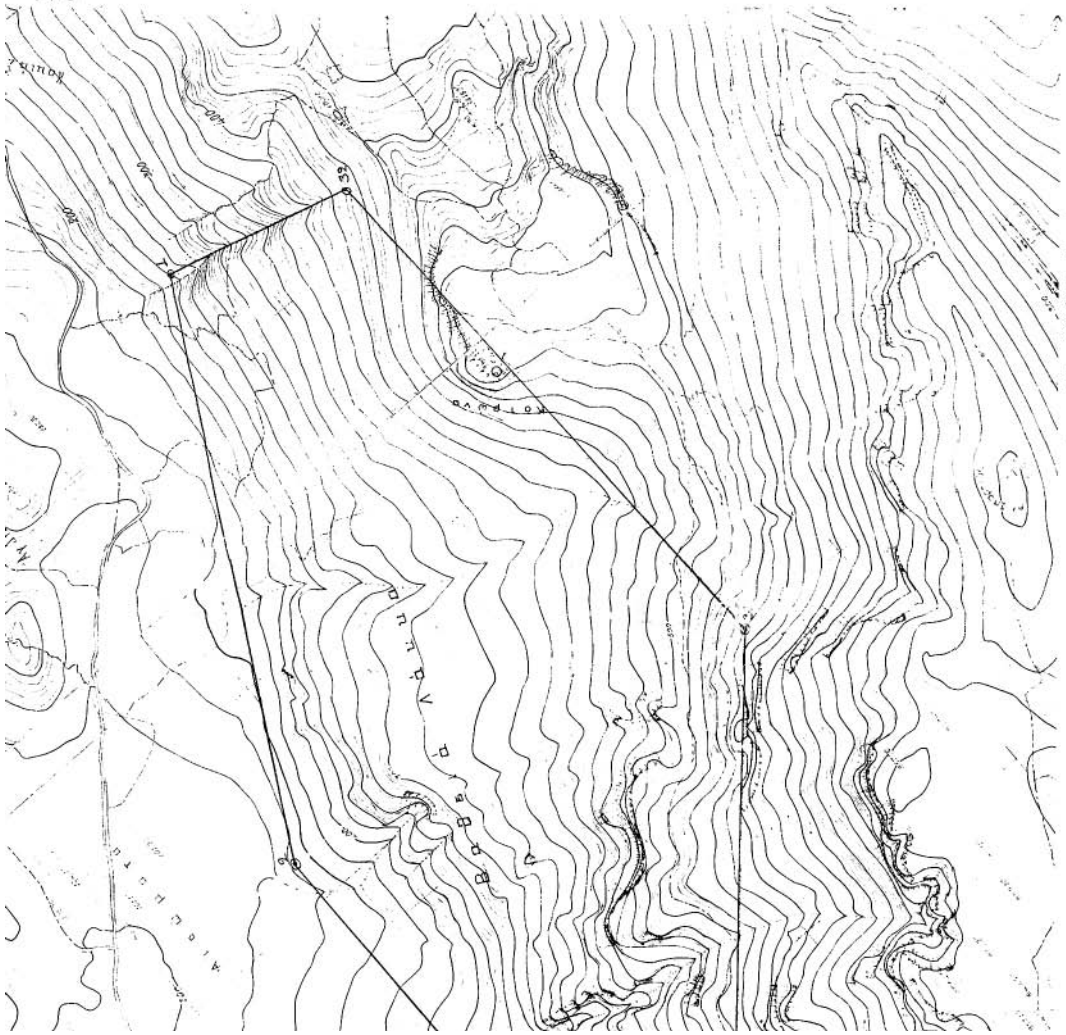

Ανήκει στην Δρίθμ. .....50/01.1.2005.....Απόφασή μας
ΘΕΩΡΗΘΗΚΕ
Λαμία 30.12.2005
ΓΕΝΙΚΟΣ ΓΡΑΜΜΑΤΕΑΣ Π.Υ.Ε.
Κωνσταντ. Εξαρχος

ΔΗΜΟΚΡΑΤΙΑ ΕΛΛΗΝΙΚΗ ΔΗΜΟΚΡΑΤΙΑ