04014943012050008

ΕΦΗΜΕΡΙΣ ΤΗΣ ΚΥΒΕΡΝΗΣΕΩΣ

ΤΗΣ ΕΛΛΗΝΙΚΗΣ ΔΗΜΟΚΡΑΤΙΑΣ

ΤΕΥΧΟΣ ΤΕΤΑΡΤΟ Αρ. Φύλλου 1494

30 Δεκεμβρίου 2005

ΠΕΡΙΕΧΟΜΕΝΑ

ΑΠΟΦΑΣΕΙΣ

Καθορισμός οριογραμμών αιγιαλού - παραλίας στη θέση «ΠΑΠΑΔΙΑΝΙΚΑ» (εκτός οικισμού) του Δ.Δ Παπαδιανίκων του Δήμου Ασωπού του Ν. Λακωνίας (έμπροσθεν φερόμενης ιδιοκτησίας Λιάκου Δημήτριου)..... 1

ΔΙΟΡΘΩΣΕΙΣ ΣΦΑΛΜΑΤΩΝ

Διόρθωση σφάλματος στην υπ' αριθμ. 8227/20.7.1987 απόφαση Νομάρχη Χανίων περί «Καθορισμού ορίων οικισμού Βάμου» Δήμου Βάμου..... 2

ΑΠΟΦΑΣΕΙΣ

Αριθ. οικ.15375 (1)

Καθορισμός οριογραμμών αιγιαλού - παραλίας στη θέση «ΠΑΠΑΔΙΑΝΙΚΑ» (εκτός οικισμού) του Δ.Δ Παπαδιανίκων του Δήμου Ασωπού του Ν. Λακωνίας (έμπροσθεν φερόμενης ιδιοκτησίας Λιάκου Δημήτριου).

Η ΓΕΝΙΚΗ ΓΡΑΜΜΑΤΕΑΣ
ΠΕΡΙΦΕΡΕΙΑΣ ΠΕΛΟΠΟΝΝΗΣΟΥ

Έχοντας υπόψη:

1. Τις διατάξεις των άρθρων 3, 4, 5 και 6 του ν. 2971/2001 (ΦΕΚ 285/τ.Α΄/19.12.2001) «Περί αιγιαλού και παραλίας».

2. Τις διατάξεις του άρθρου 1 του ν.δ. 439/1970 «Περί συμπληρώσεως των διατάξεων περί αιγιαλού».

3. Τις διατάξεις του ν. 3200/1955 «Περί διοικητικής αποκέντρωσης» όπως αυτές τροποποιήθηκαν και ισχύουν σήμερα.

4. Τις διατάξεις του άρθρου 19 παρ. 5 του ν. 2344/1995, του άρθρ. 52 παρ. 6 ν. 2218/1994, του άρθρ. 4 παρ. 7 του ν. 2240/1994, δυνάμει των οποίων αρμοδιότητες του Υπουργείου Οικονομικών, που είχαν μεταβιβασθεί στους Νομάρχες, ανήκουν στον Περιφ/κό Δ/ντή, σε συνδυασμό με αυτές του άρθρου 14 παρ. 2 του ν. 2399/1996, με τις οποίες προβλέπεται η κατάργηση των θέσεων των Περιφ/κών Δ/ντών οι αρμοδιότητες πλέον του οποίου περιήλθαν στο Γενικό Γραμματέα της Περφέρειας και ασκούνται από τον Αναπληρωτή Περιφ/κό Δ/ντή.

5. Τις διατάξεις του τετάρτου εδαφίου της παρ. 2 του άρθρ. 1 και της παρ. 6 του ίδιου άρθρου του ν. 2503/1997 «Διοίκηση, Οργάνωση, Στελέχωση της Περιφέρειας. Ρύθμιση θεμάτων για την Τοπική Αυτοδιοίκηση και άλλες διατάξεις» (ΦΕΚ 107Α΄), σύμφωνα με τις οποίες οι Περιφερειακές Υπηρεσίες του Υπουργείου Οικονομικών, που συγκροτούσαν την Περιφερειακή Διοίκηση του Νομού της Νομαρχίας, δεν υπήχθησαν στην ενιαία οργανική μονάδα της Περιφέρειας, ούτε καταργήθηκαν, αλλά αποτελούν από 1.9.1997, Υπηρεσίες του Υπουργείου Οικονομικών.

6. Το υπ' αριθμ. 28979/31.7.1997 έγγραφο του Υπουργείου Εσωτερικών, Δημ. Διοίκησης και Αποκέντρωσης, σύμφωνα με το οποίο οι αρμοδιότητες του Γενικού Γραμματέα της Περιφέρειας σε θέματα Υπηρεσιών του Υπουργείου Οικονομικών, μεταφέρονται από 1.9.1997 στον Υπουργό των Οικονομικών.

7. Την υπ' αριθμ. 37930/ΔΙΟΕ 1264/14.10.2005 (ΦΕΚ Β΄ 1432) κοινή απόφαση του Πρωθυπουργού και του Υπουργού Οικονομίας και Οικονομικών για τον καθορισμό αρμοδιοτήτων των Υφυπουργών Οικονομίας και Οικονομικών.

8. Την διάταξη του άρθρ. 46 παρ. 21 του ν. 3220/2004 (ΦΕΚ 15/28.1.2004) «Μέτρα Αναπτυξιακής και Κοινωνικής Πολιτικής-αντικειμενικοποίηση του φορολογικού ελέγχου και άλλες διατάξεις».

9. Την υπ' αριθμ. 1030067/796/Α0006/7.4.2004 Εγκύκλιο του Υπουργείου Οικ/μίας και Οικ/κών Δ/νση Οργάνωσης

10. Την από 30.3.2005 έκθεση της Επιτροπής καθορισμού οριογραμμών αιγιαλού-παραλίας στη θέση «ΠΑΠΑΔΙΑΝΙΚΑ» (εκτός οικισμού) του Δ.Δ Παπαδιανίκων του Δήμου Ασωπού του Ν. Λακωνίας (έμπροσθεν φερόμενης ιδιοκτησίας Λιάκου Δημήτριου) και το από Σεπτέμβριο 2004 τοπογραφικό διάγραμμα του Πολ/κού Μηχ/κού Παν. Πηγαδιώτη, σε κλίμακα 1:500, το οποίο έχει θεωρηθεί στις 27.10.2004 από την Τοπ/φο Μηχ/κό της Κτηματικής Υπηρεσίας Νομού Λακωνίας Περδικογιάννη Ευφροσύνη.

11. Το υπ' αριθμ. 544.5/945/05 αρ. σχ. 15967/25.8.2005 έγγραφο ΓΕΝ, αποφασίζουμε:

Επικυρώνουμε την από 30.3.2005 έκθεση της Επιτροπής καθορισμού οριογραμμών αιγιαλού-παραλίας στη θέση «ΠΑΠΑΔΙΑΝΙΚΑ» (εκτός οικισμού) του Δ.Δ Παπαδιανίκων του Δήμου Ασωπού του Ν. Λακωνίας (έμπροσθεν φερόμενης ιδιοκτησίας Λιάκου Δημήτριου) και το από Σεπτέμβριο 2004 τοπογραφικό διάγραμμα του Πολ/κού

Μηχ/κού Παν. Πηγαδιώτη σε κλίμακα 1:500 το οποίο έχει θεωρηθεί στις 27.10.2004 από την Τοπ/φο Μηχ/κό της Κτηματικής Υπηρεσίας Ν. Λακωνίας Περδικογιάννη Ευφροσύνη.

Στο παραπάνω διάγραμμα καθορίστηκε η οριογραμμή του αιγιαλού με κόκκινη συνεχή πολυγωνική γραμμή με στοιχεία 1-2-...-21-22. Καθορίστηκε η οριογραμμή της παραλίας με κίτρινη συνεχή πολυγωνική γραμμή με στοιχεία 1΄-2΄-...-21΄-22΄ της οποίας οι κορυφές εξασφαλίζονται με παράλληλη μετάθεση της κόκκινης πολυγωνικής γραμμής του αιγιαλού κατά δέκα (10) μέτρα.

Στη ζώνη της παραλίας δεν υπάρχουν κτίσματα.

Η απόφαση αυτή να δημοσιευθεί μαζί με την έκθεση της Επιτροπής και το τοπογραφικό διάγραμμα στην Εφημερίδα της Κυβερνήσεως.

Τρίπολη, 29 Σεπτεμβρίου 2005

Η Γενική Γραμματέας Περιφέρειας
ΑΓΓΕΛΑ ΑΒΟΥΡΗ

ΕΚΘΕΣΗ ΕΠΤΡΟΠΗΣ

Καθορσμός των ορογραμμών αιγιαλού-παραλίας του ν. 2971/2001 στη θέση «Παπαδιάνικα» (εκτός οικισμού) του Δ.Δ Παπαδιανίκων του Δήμου Ασωπού του Μ Λακωνίας (έμπροσθεν της φερόμενης ιδιοκτησίας Λιάκου Δημήτρου).

Οι κάτωθι υπογεγραμμένοι.

1) Βλαχάκος Κων/νος, Προϊστάμενος της Κτηματικής Υπηρεσίας.

2) Περδικογιάννη Ευφροσύνη, Τοπ/φος Μηχ/κός, υπάλληλος της Κτηματικής Υπηρεσίας.

3) Παναγάκος Δημήτρος, Λιμενάρχης Υ/Χ Γυθείου

4) Λιακάκος Δημήτρος, Πολ/κός Μηχ/κός, Αναπλ/τής Πραστάμενος του τμήματος Πολεοδομίας Χωρ/ξίας και Περ/ντος της Νομαρχιακής Αυτ/σης Λακωνίας.

5) Αθανασούλης Ιωάννης Πολ/κός Μηχ/κός της Δ/νσης ΠΕ.ΧΩ. Περφέρειας Πελ/σου,

αποτελούντες την επιτροπή καθορισμού των ορογραμμών αιγιαλού δυνάμει του αρθρ. 3 παρ. 1 του ν. 2971/2001 όπως έχουν οριστεί με την υπ' αρθμ. 14755/8.10.2004 απόφαση της Γενικής Γραμματέως Περφέρειας Πελ/σου.

Έχοντας υπ' όψιν

1) Την από 17.7.2003 αίτηση του Λιάκου Δημήτρου για καθορσμό ορογραμμών αιγιαλού-παραλίας στη συγκεκρμενη θέση.

2) Το από Σεπτέμβριο 2004, τοπογραφικό διάγραμμα του Πολ/κού Μηχ/κού Παναγιώτη Πηγαδιώτη σε κλίμακα 1:500 το οποίο έχει θεωρηθεί στις 27.10.2004 από την Περδικογιάννη Ευφροσύνη Τοπ/φο Μηχ/κό της Κτηματικής Υπηρεσίας

3) Τις διατάξεις του ν. 2971/2001 και την σχετική δικαστική και διοικητική Νομολογία.

4) Τα στοιχεία καθορσμού αιγιαλού και παραλίας που προβλέπονται από το άρθρ. 9 του ν. 2971/2001 και ειδικότερα:

α. Τη γεωμορφολογία του εδάφους για την οποία αναλυτικά αναφέρεται ότι:

1) Η μορφολογία της ακτής συνίσταται από:

Βραχώδη πρανή με κατακόρυφες κλίσεις

2) Της ακτής συνέχονται εκτάσεις

i) Λοφώδεις, ορεινές.

ii) Με έδαφος βραχώδες ημιβραχώδες, γαιώδες

iii) Εκτός οικισμού.

iv) Αδόμητες

v) Με χρήση γεωργική και χέρσες

3) Το φυσικό όρο βλάστησης συνίσταται από:

i) Θαμνώδη φυσική βλάστηση

ii) Τεχνητή θαμνώδη και δενδρώδη βλάστηση

β. Το γεγονός ότι στην περιοχή δεν εντοπίστηκαν παράκτοι φυσικοί πόροι.

γ. Τα πορίσματα από την εκτίμηση των μετεωρολογικών στοιχείων της περοχής, ήτοι το γεγονός ότι η περιοχή προσβάλλεται από ισχυρούς ανέμους εντάσεως 6-8Β και συχνά 9Β με Ν, ΝΔ κατεύθυνση.

δ. Τη μορφολογία του πυθμένα ο οποίος συνίσταται από αμμώδη και βραχώδη ανώμαλη σύσταση και ποικίλα βάθη κοντά στην ακτή πράγμα που συνεπάγεται τη θραύση του κύματος και την εκτόνωση της ενέργειας του σε διαφορετικές αποστάσεις από την ακτογραμμή και άρα διαφορετική επίδραση στην ακτή.

ε. Τον τομέα ανάπτυξης κυματισμού σε σχέση με το μέτωπο της ακτής, ότι δηλαδή πρόκειται για ακτή με μεγάλο ανάπτυγμα πελάγους.

στ. Την μη ύπαρξη τεχνικών έργων που νομίμως υφίστανται.

ζ. Την μη ύπαρξη εγκεκρμένων χωροταξικών κατευθύνσεων και χρήσεων γης που επηρεάζουν την παράκτια ζώνη.

η. Την μη ύπαρξη δημόσιων κτημάτων σε άμεση γειτνίαση με την υπό καθορσμό περιοχή.

θ. Το ότι δεν υφίσταται Κτηματολόγιο.

ι. Την μη ύπαρξη ευπαθών οικοσυστημάταν και προστατευόμενων περοχών.

5) Το 544.5/269/2005 αρ. σχ. 15551/15.3.2005 έγγραφο του Γ.Ε.Ν.

6) Την από 27.10.2004 έκθεση της Επιτροπής καθορισμού αιγιαλού-παραλίας, αποφασίζει:

Καθορίζει την ορογραμμή του αιγιαλού με συνεχή κόκκινη πολυγωνική γραμμή με στοιχεία 1-2-....-21-22. Καθορίζει την ορογραμμή της παραλίας με συνεχή κίτρνη πολυγωνική γραμμή με στοιχεία 1΄-2΄-....-21΄-22΄ της οποίας οι κορυφές εξασφαλίζονται με παράλληλη μετατόπιση της γραμμής του αιγιαλού κατά δέκα (10) μέτρα.

Στη ζώνη της παραλίας δεν υπάρχουν κτίσματα.

Σπάρτη, 30 Μαρτίου 2005

Η Επιτροπή
ΚΩΝΣΤΑΝΤΙΝΟΣ ΒΛΑΧΑΚΟΣ
ΕΥΦΡΟΣΥΝΗ ΠΕΡΔΙΚΟΓΙΑΝΝΗ
ΔΗΜΗΤΡΙΟΣ ΠΑΝΑΓΑΚΟΣ
ΔΗΜΗΤΡΗΣ ΛΙΑΚΑΚΟΣ
ΙΩΑΝΝΗΣ ΑΘΑΝΑΣΟΥΛΗΣ

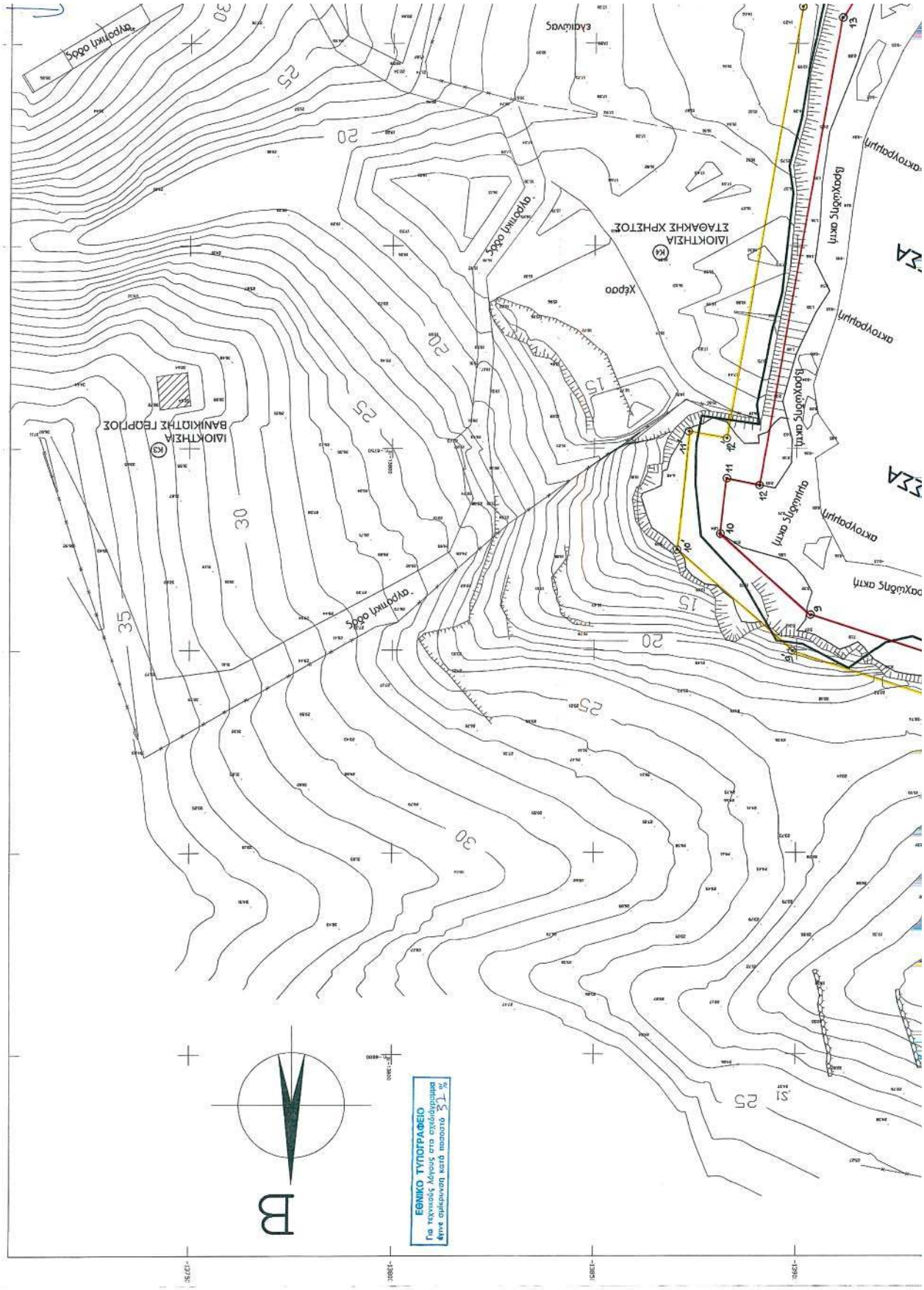
ΕΘΝΙΚΟ ΤΥΠΟΓΡΑΦΕΙΟ
Για τεχνικούς λόγους στο σχεδίαγραμμα
δίνονε σμικρυνση κατά ποσοστό 15 %
Β
ΙΔΙΟΚΤΗΣΙΑ ΒΑΝΙΚΙΩΤΗΣ ΓΕΩΡΓΙΟΣ
ΙΔΙΟΚΤΗΣΙΑ ΣΤΑΘΑΚΗΣ ΧΡΗΣΤΟΣ
Χέρσο
ΑΚΤΟΥΡΟΛΙΡΗ
ΒΡΟΧΩΔΗΣ ΟΔΟΣ
ΑΚΤΟΥΡΟΛΙΡΗ
ΒΡΟΧΩΔΗΣ ΟΔΟΣ
ΑΚΤΟΥΡΟΛΙΡΗ
ΒΡΟΧΩΔΗΣ ΟΔΟΣ
ΑΚΤΟΥΡΟΛΙΡΗ
ΒΡΟΧΩΔΗΣ ΟΔΟΣ
ΑΚΤΟΥΡΟΛΙΡΗ
ΑΓΡΟΤΙΚΗ ΟΔΟΣ
ΑΓΡΟΤΙΚΗ ΟΔΟΣ
ΑΓΡΟΤΙΚΗ ΟΔΟΣ
ΕΛΑΙΩΝΑΣ
Κ3
Κ4
35
30
25
20
15

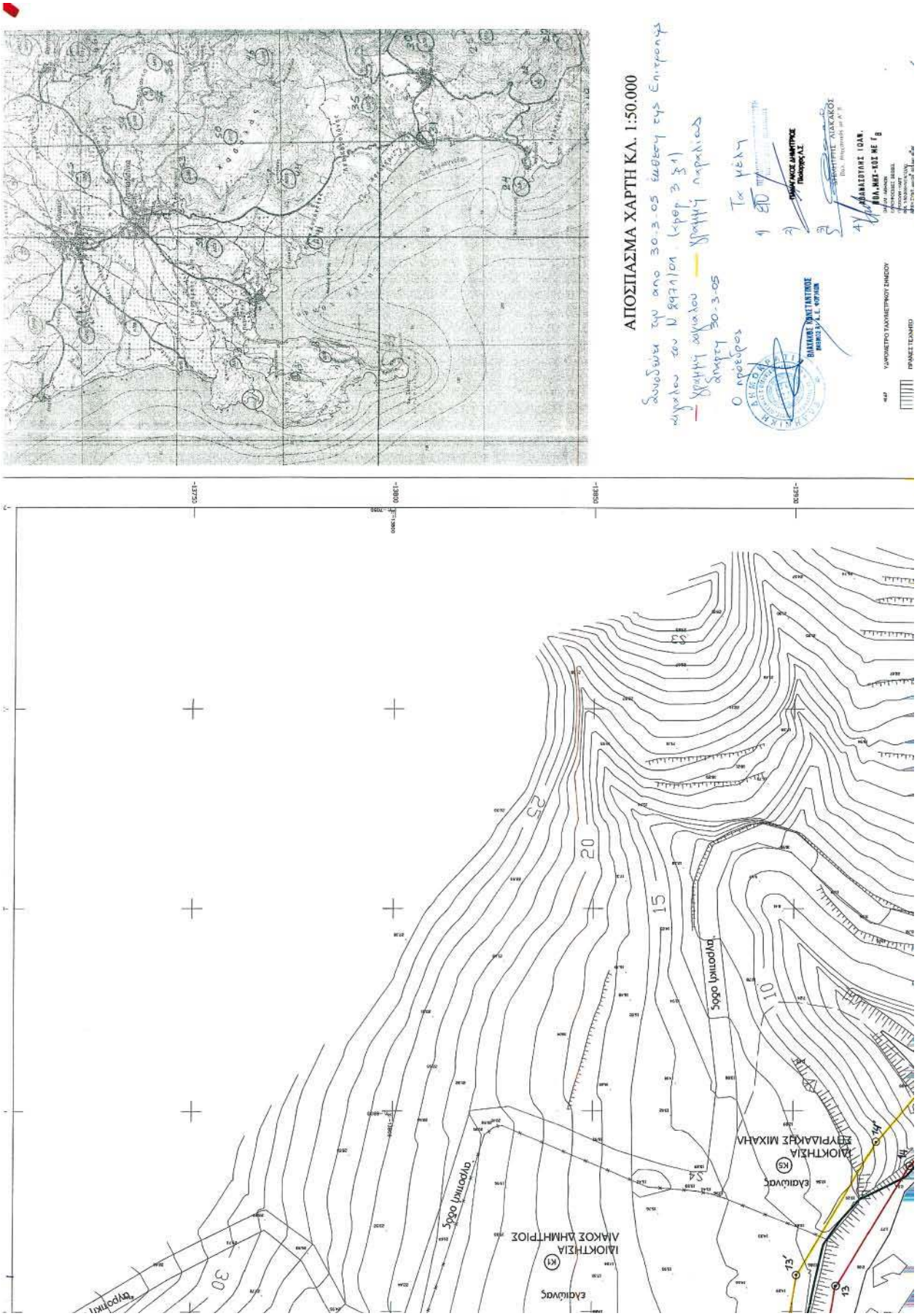
ΑΠΟΣΠΑΣΜΑ ΧΑΡΤΗ ΚΛ. 1:50.000
ΥΔΡΟΜΕΤΡΟ ΤΑΧΥΜΕΤΡΗΤΟΥ ΖΗΜΕΙΟΥ
ΠΡΑΝΕΣ ΤΕΧΝΗΤΟ
ΔΙΟΙΚΗΤΙΚΗ ΑΙΑΚΟΣ ΔΗΜΗΤΡΙΟΣ
ΔΙΟΙΚΗΤΙΚΗ ΣΤΥΡΙΑΚΟΣ ΜΙΧΑΗΛ
ΥΠΟΓΕΙΟ ΟΔΟΣ
ΥΠΟΓΕΙΟ ΟΔΟΣ
ΕΛΑΙΩΝΑΣ
ΕΛΑΙΩΝΑΣ
ΕΛΑΙΩΝΑΣ
ΕΛΑΙΩΝΑΣ
ΔΗΜΟΣ ΚΑΛΑΜΑΤΑΣ
ΔΗΜΑΡΧΟΣ ΚΑΛΑΜΑΤΑΣ
ΔΗΜΟΤΙΚΗ ΕΠΙΤΡΟΠΗ
ΔΗΜΑΡΧΟΣ
ΔΗΜΟΤΙΚΟΣ ΣΥΜΒΟΥΛ

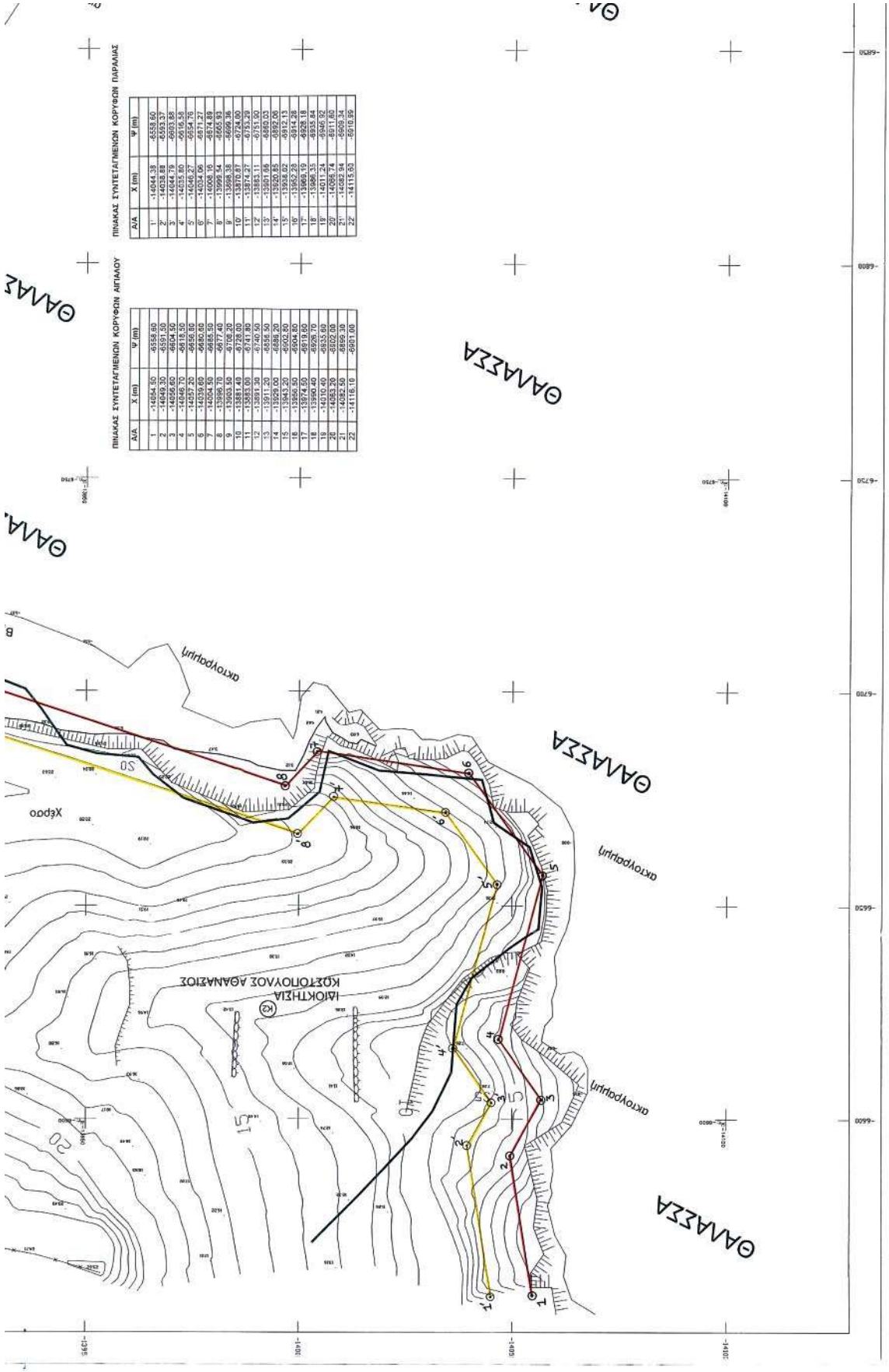

Α/Α	X (m)	Ψ (m)
1	-14004.50	-6558.60
2	-14049.30	-6591.50
3	-14046.60	-6604.50
4	-14055.70	-6618.15
5	-14057.20	-6656.80
6	-14039.60	-6680.00
7	-14004.50	-6685.50
8	-13995.70	-6677.40
9	-13993.50	-6706.20
10	-13881.40	-6726.00
11	-13881.00	-6711.80
12	-13891.30	-6740.50
13	-13911.20	-6856.50
14	-13929.00	-6886.20
15	-13943.20	-6902.80
16	-13956.50	-6904.80
17	-13974.50	-6919.60
18	-13990.40	-6926.70
19	-14040.40	-6915.00
20	-14063.20	-6902.00
21	-14082.50	-6899.30
22	-14116.10	-6901.00

Α/Α	X (m)	Ψ (m)
1'	-14044.39	-6558.60
2'	-14038.80	-6593.37
3'	-14044.79	-6603.28
4'	-14055.10	-6616.98
5'	-14046.37	-6654.76
6'	-14034.06	-6671.27
7'	-14008.15	-6674.89
8'	-13999.54	-6665.93
9'	-13998.38	-6699.36
10'	-13870.87	-6724.00
11'	-13874.27	-6715.28
12'	-13883.11	-6751.90
13'	-13901.66	-6880.03
14'	-13920.85	-6892.06
15'	-13938.02	-6912.13
16'	-13965.23	-6914.28
17'	-13985.19	-6928.18
18'	-13993.33	-6925.14
19'	-14011.24	-6946.92
20'	-14066.74	-6911.60
21'	-14082.94	-6909.34
22'	-14115.60	-6910.99

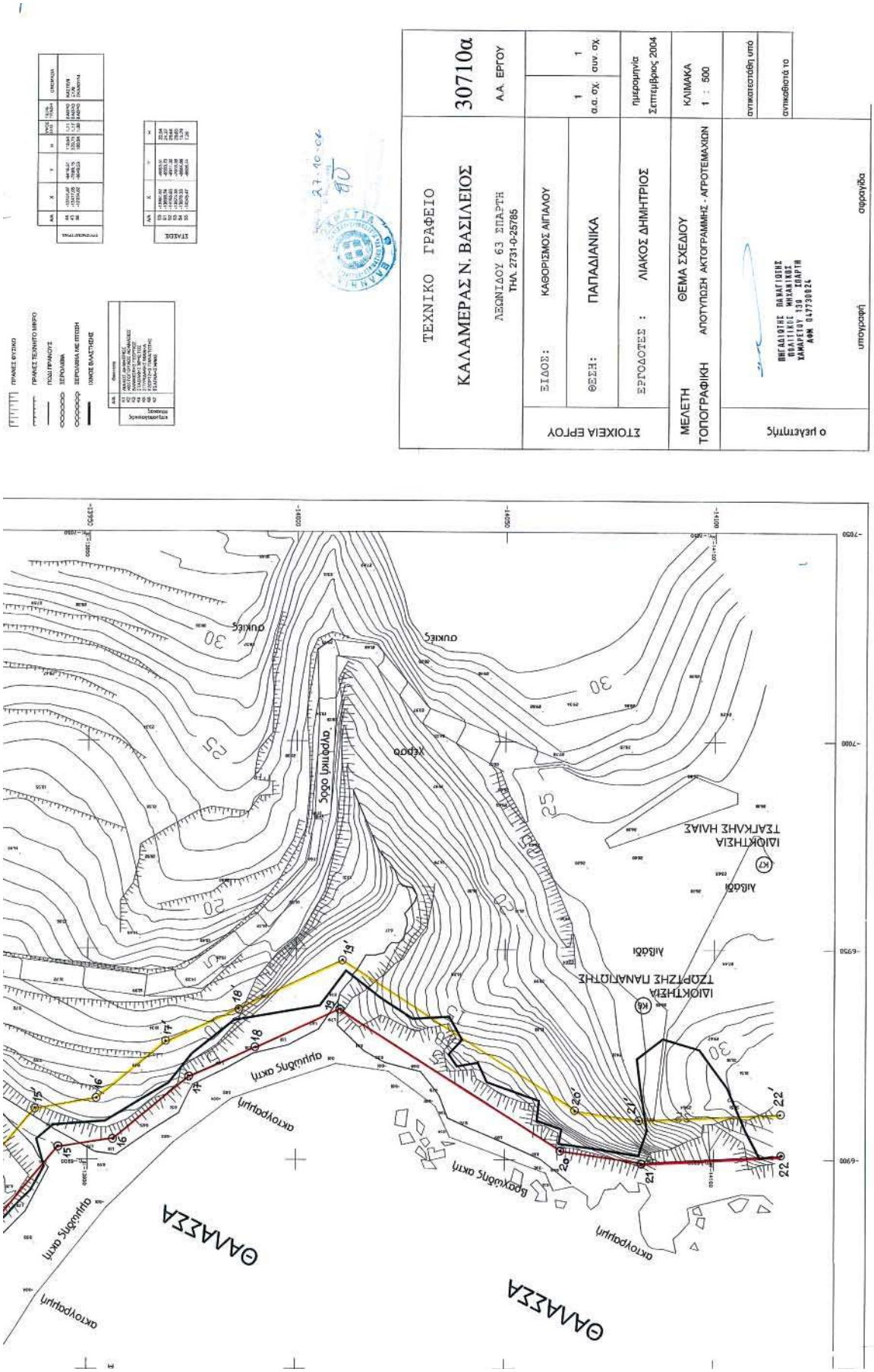
ΤΕΧΝΙΚΟ ΓΡΑΦΕΙΟ
ΚΑΛΑΜΕΡΑΣ Ν. ΒΑΣΙΛΕΙΟΣ
ΛΕΩΝΙΔΟΥ 63 ΣΠΑΡΤΗ
ΤΗΛ 2731-0-25785
30710α
Α.Α. ΕΡΓΟΥ
ΕΙΔΟΣ: ΚΑΘΟΡΙΣΜΟΣ ΑΙΓΙΑΛΟΥ
ΘΕΣΗ: ΠΑΠΑΔΙΑΝΙΚΑ
ΕΡΓΟΔΟΤΕΣ : ΛΙΑΚΟΣ ΔΗΜΗΤΡΙΟΣ
ΗΜΕΡΟΜΗΝΙΑ Σεπτέμβριος 2004
ΚΛΙΜΑΚΑ 1 : 500
ΘΕΜΑ ΣΧΕΔΙΟΥ
ΑΠΟΤΥΠΩΣΗ ΑΚΤΟΓΡΑΜΜΗΣ - ΑΓΡΟΤΕΜΑΧΙΩΝ
ΜΕΛΕΤΗ ΤΟΠΟΓΡΑΦΙΚΗ
ΣΤΟΙΧΕΙΑ ΕΡΓΟΥ
ο μελετητής
υπογραφή
σφραγίδα
ΔΑΜΑΣΕΑ
ΔΑΜΑΣΕΑ
ΑΙΓΙΑΛΟΣ
ΑΙΓΙΑΛΟΣ
ΙΔΙΟΚΤΗΣΙΑ ΤΣΑΡΤΖΗΣ ΠΑΝΑΓΙΩΤΗΣ
ΙΔΙΟΚΤΗΣΙΑ ΤΣΑΡΤΚΑΗΣ ΗΛΙΑΣ
ΧΕΡΣΟ
ΟΥΚΙΕΣ
ΟΥΚΙΕΣ
ΑΚΤΟΓΡΑΜΜΗ
ΑΚΤΟΓΡΑΜΜΗ
ΑΚΤΟΓΡΑΜΜΗ

ΔΙΟΡΘΩΣΕΙΣ ΣΦΑΛΜΑΤΩΝ

Στην υπ' αριθμ. 8227/20.7.1987 απόφαση Νομάρχη Χανίων ορίζεται το με αριθμό 4 σημείο των ορίων του οικισμού ως το Κέντρο Υγείας Βάμου. Επειδή η θέση του σημείου 4 δεν έχει σημειωθεί σωστά στο διάγραμμα των ορίων του οικισμού, διορθώνεται και τοποθετείται σε νέα θέση 80μ. βοριοδυτικότερα από την αρχική θέση (σημείο 4Α).

(Από τη Νομ. Αυτοδ. Χανίων)

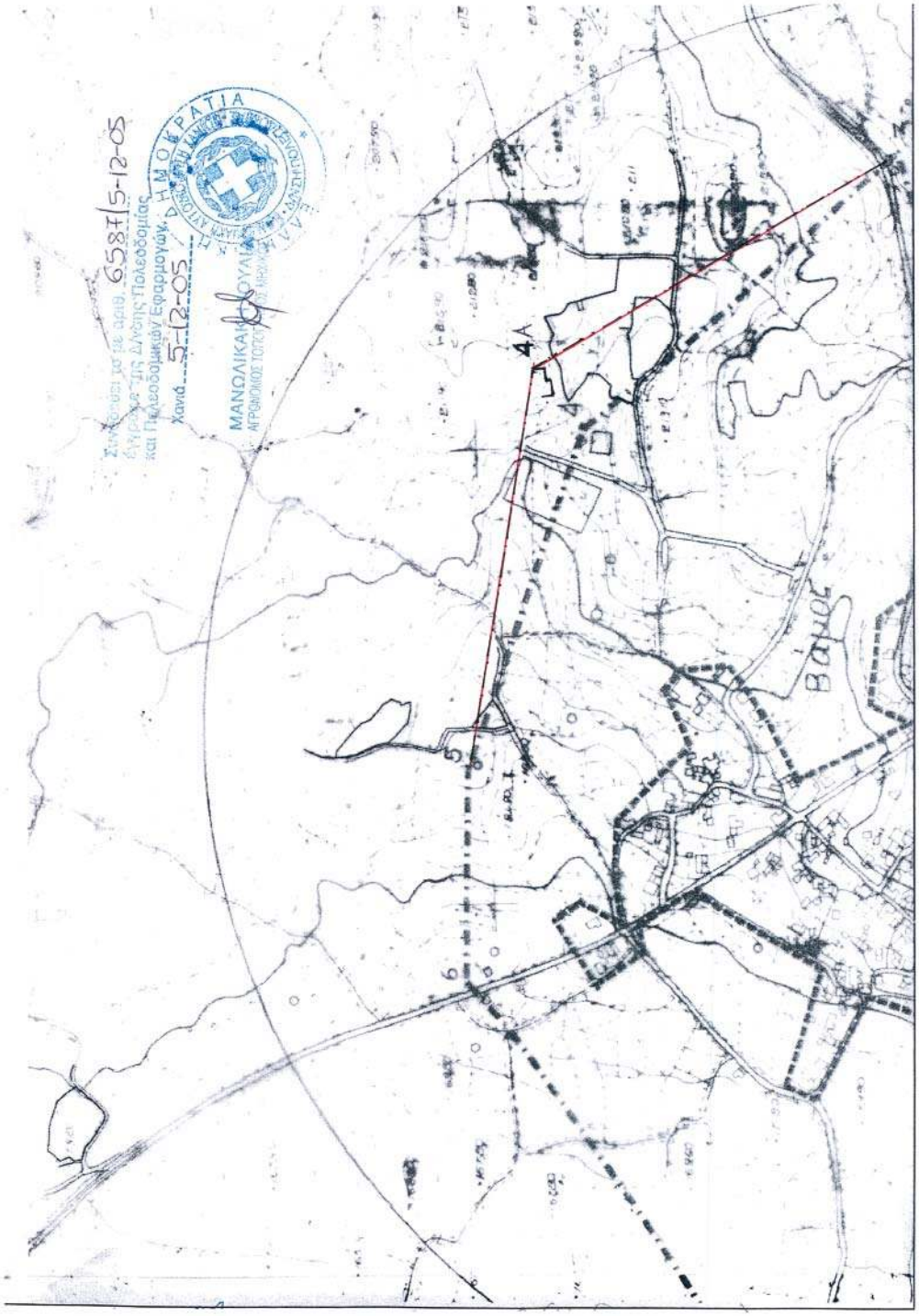

ΕΘΝΙΚΟ ΤΥΠΟΓΡΑΦΕΙΟ
Για τεχνικούς λόγους στο σχεδιάγραμμα
έγινε σμίκρυνση κατά ποσοστό 50 %