Signature Not Verified
Digitally signed by Theodoros Moumouris
Date: 2007.02.14 13:10:47 EET
Reason: Signed PDF (embedded)
Location: Athens, Ethniko Typografio

ΕΦΗΜΕΡΙΣ ΤΗΣ ΚΥΒΕΡΝΗΣΕΩΣ

ΤΗΣ ΕΛΛΗΝΙΚΗΣ ΔΗΜΟΚΡΑΤΙΑΣ

ΤΕΥΧΟΣ ΤΕΤΑΡΤΟ **Αρ. Φύλλου 313**

17 Απριλίου 2006

ΠΕΡΙΕΧΟΜΕΝΑ

ΑΠΟΦΑΣΕΙΣ

Μερική ανάκληση της αναγκαστικής απαλλοτρίωσης που κηρύχθηκε με την υπ' αριθμ. 1086294/4983/0010/12.7.1993 (ΦΕΚ 929/Δ΄/1993) κοινή απόφαση των Υπουργών Οικονομικών και Περιβάλλοντος, Χωροταξίας και Δημοσίων Έργων 1

Αναγκαστική απαλλοτρίωση ακινήτων στην περιοχή Τύμβου Μαραθώνα Νομού Αττικής, για αρχαιολογικούς σκοπούς 2

Καθορισμός ορίων αιγιαλού, παραλίας στη θέση «Όρμος Ξύλα», νήσου Κέας 3

ΑΠΟΦΑΣΕΙΣ

Αριθ. 1030492/2189/Δ0010 (1)

Μερική ανάκληση της αναγκαστικής απαλλοτρίωσης που κηρύχθηκε με την υπ' αριθμ. 1086294/4983/0010/12.7.1993 (ΦΕΚ 929/Δ΄/1993) κοινή απόφαση των Υπουργών Οικονομικών και Περιβάλλοντος, Χωροταξίας και Δημοσίων Έργων.

**ΟΙ ΥΦΥΠΟΥΡΓΟΙ
ΟΙΚΟΝΟΜΙΑΣ ΚΑΙ ΟΙΚΟΝΟΜΙΚΩΝ -
ΠΕΡΙΒΑΛΛΟΝΤΟΣ, ΧΩΡΟΤΑΞΙΑΣ
ΚΑΙ ΔΗΜΟΣΙΩΝ ΕΡΓΩΝ**

Έχοντας υπόψη:

1. Τις διατάξεις του άρθρου 12 παρ. 1 και 3 του ν. 2882/2001 «Κώδικας Αναγκαστικών Απαλλοτριώσεων Ακινήτων» σε συνδυασμό με αυτές του άρθρου 29 παρ.2 του ίδιου νόμου.

2. Την υπ' αριθμ. 1086294/4983/0010/12.7.1993 (ΦΕΚ 929/Δ΄/1993) κοινή απόφαση των Υπουργών Οικονομικών και ΠΕΧΩΔΕ, με την οποία κηρύχθηκε αναγκαστική απαλλοτρίωση συνολικής εκτάσεως 192.701,70 τ.μ. για τη διάνοιξη της Ε.Ο. Ελευσίνας - Σταυρού - Α/Δ Σπάτων (χ.θ. 1+600 έως 2+988) στο Νομό Αττικής.

3. Το υπ' αριθμ. Δ125/0/3 5031/21.7.2004 έγγραφο του ΥΠΕΧΩΔΕ, όπως διορθώθηκε με το υπ' αριθμ. Δ12/43311 π.ε./9.1.2006 όμοιο, με το οποίο προτείνεται η μερική ανάκληση της παραπάνω συντελεσμένης απαλλοτρίωσης ως προς μέρος της ιδιοκτησίας αρ. 19 του κτηματολογικού πίνακα αυτής, εμβαδού 61 τ.μ., με τις συνημμένες σε αυτό υπεύθυνες δηλώσεις των ενδιαφερόμενων πρώην ιδιοκτητών ότι αποδέχονται την ανάκληση αυτή.

4. Το γεγονός ότι η παραπάνω έκταση δεν έχει χρησιμοποιηθεί ούτε είναι αναγκαία για την εκπλήρωση του αρχικού ή άλλου σκοπού δημόσιας ωφέλειας.

5. Το υπ' αριθμ. 1674/8.2.2006 διπλότυπο είσπραξης της ΔΟΥ Παλλήνης από το οποίο προκύπτει ότι η αποζημίωση που καθορίστηκε με την υπ' αριθμ. 1002369/190/Δ0010/26.1.2006 απόφαση του Υπουργού Οικονομίας και Οικονομικών (διορθωτική της υπ' αριθμ. 1046111/3191/Δ0010/9.5.2005 όμοιας), επεστράφη στο Δημόσιο.

6. Την υπ' αριθμ. 4881/19.5.2004 κοινή απόφαση του Πρωθυπουργού και του Υπουργού ΠΕΧΩΔΕ, σχετικά με ανάθεση αρμοδιοτήτων στους Υφυπουργούς ΠΕΧΩΔΕ Θεμ. Ξανθόπουλο και Στ. Καλογιάννη.

7. Την υπ' αριθμ. 37930/ΔΙΟΕ 1264/14.10.2005 (ΦΕΚ 1432/Β΄/2005) κοινή απόφαση του Πρωθυπουργού και του Υπουργού Οικονομίας και Οικονομικών, σχετικά με ανάθεση αρμοδιοτήτων στους Υφυπουργούς Οικονομίας και Οικονομικών, όπως τροποποιήθηκε με την υπ' αριθμ. 5733/ΔΙΟΕ179/9.2.2006 (ΦΕΚ 204/Β706) όμοια, αποφασίζουμε:

Ανακαλούμε μερικά την αναγκαστική απαλλοτρίωση που κηρύχθηκε με την υπ' αριθμ. 1086294/4983/0010/1.7.1993 (ΦΕΚ 929/Δ΄/1993) κοινή υπουργική απόφαση των Υπουργών Οικονομικών και ΠΕΧΩΔΕ για τη διάνοιξη της Ε.Ο. Ελευσίνας - Σταυρού - Α/Δ Σπάτων (χ.θ. 1+600 έως 2+988) στο Νομό Αττικής, ως προς μέρος της ιδιοκτησίας αρ. 19 του κτηματολογικού πίνακα αυτής, εμβαδού 61 τ.μ., όπως αυτό εμφανίζεται στο από 15.1.2004 και υπό κλίμακα 1:500 ανακλητικό κτηματολογικό διάγραμμα του Αθ. Γεωργίου που έχει θεωρήσει ο Προϊστ/νος της Δ12 του ΥΠΕΧΩΔΕ Κ. Δεσύπρης και στον από 20.12.2005 διορθωτικό ανακλητικό κτηματολογικό πίνακα του Ι. Γλένη που έχει θεωρήσει ο Προϊστ/νος της ίδιας Δνσης Ι. Σαραντινός, γιατί η παραπάνω έκταση δεν έχει χρησιμοποιηθεί ούτε είναι αναγκαία για την εκπλήρωση του αρχικού ή άλλου σκοπού δημόσιας ωφέλειας.

Η απόφαση αυτή να δημοσιευθεί στην Εφημερίδα της Κυβερνήσεως.

Αθήνα, 5 Απριλίου 2006

ΟΙ ΥΦΥΠΟΥΡΓΟΙ

ΟΙΚΟΝΟΜΙΑΣ ΚΑΙ ΟΙΚΟΝΟΜΙΚΩΝ	ΠΕΡΙΒΑΛΛΟΝΤΟΣ, ΧΩΡΟΤΑΞΙΑΣ ΚΑΙ ΔΗΜΟΣΙΩΝ ΕΡΓΩΝ
ΠΕΤΡΟΣ ΔΟΥΚΑΣ	**ΘΕΜ. ΞΑΝΘΟΠΟΥΛΟΣ**

Αριθ. 1029713/2120/Δ0010 (2)

Αναγκαστική απαλλοτρίωση ακινήτων στην περιοχή Τύμβου Μαραθώνα νομού Αττικής, για αρχαιολογικούς σκοπούς.

ΟΙ ΥΠΟΥΡΓΟΙ
ΟΙΚΟΝΟΜΙΑΣ ΚΑΙ ΟΙΚΟΝΟΜΙΚΩΝ - ΠΟΛΙΤΙΣΜΟΥ

Έχοντας υπόψη:

1. Τις διατάξεις του ν. 2882/2001 (ΦΕΚ 17/Α΄/2001) «Κώδικας Αναγκαστικών Απαλλοτριώσεων Ακινήτων», όπως ισχύει.

2. Τις διατάξεις του ν. 3028/2002 (ΦΕΚ 153/Α΄/2002) «Για την προστασία των αρχαιοτήτων και εν γένει της Πολιτιστικής Κληρονομιάς», όπως ισχύει.

3. Το απόσπασμα της υπ' αριθμ. 19/7.6.2004 Συνεδρίασης του Κεντρικού Αρχαιολογικού Συμβουλίου (θέμα 13ο), στην οποία κρίθηκε αναγκαία η εν λόγω απαλλοτρίωση.

4. Το υπ' αριθμ. ΥΠ.ΠΟ/ΑΠΑΛΛ/Φ.441/9479/1251 π.ε./ 17.1.2006 έγγραφο του Υπουργείου Πολιτισμού, με το οποίο προτείνεται η κήρυξη της συγκεκριμένης απαλλοτρίωσης και τα συνημμένα του από τα οποία προκύπτει ότι έχουν τηρηθεί και οι προϋποθέσεις του άρθρου 3 του ν. 2882/2001.

5. Την υπ' αριθμ. ΥΠ.ΠΟ/ΑΠΑΛΛ/Φ.441/61/23.1.2006 βεβαίωση κάλυψης δαπάνης του ίδιου Υπουργείου.

6. Την υπ' αριθμ. 37930/ΔΙΟΕ1264/14.10.2005 (ΦΕΚ 1432/Β΄/2005) κοινή απόφαση του Πρωθυπουργού και του Υπουργού Οικονομίας και Οικονομικών, σχετικά με ανάθεση αρμοδιοτήτων στους Υφυπουργούς Οικονομίας και Οικονομικών, όπως τροποποιήθηκε με την 5733/ΔΙΟΕ 179/9.2.2006 (ΦΕΚ 204/Β΄/2006) όμοια, αποφασίζουμε:

Κηρύσσουμε για λόγους δημόσιας ωφέλειας και ειδικότερα για την προστασία, συντήρηση και ανάδειξη του περιβάλλοντος χώρου του Τύμβου Μαραθώνα, την αναγκαστική απαλλοτρίωση ακινήτων συνολικής έκτασης 1.741,68 τ.μ. που βρίσκονται στο Δήμο Μαραθώνα νομού Αττικής και φαίνονται ως ιδιοκτησίες αρ. 1,2,3 κ΄4 στο από Μαρτίου 2004 και υπό κλίμακα 1:500 κτηματολογικό διάγραμμα - πίνακα του τοπ/μηχ Μιχ. Μαυραϊδή (αρ. σχεδίου 3271), που θεώρησε η Προϊστ/νη Δ/νσης Αποτυπώσεων και Συντηρήσεως Κτιρίων του Τ.Α.Π.Α. Ιφιγένεια Γεωργοπούλου - Ντ' Αμίκο στις 15.3.2005.

Στην έκταση που απαλλοτριώνεται προβάλλουν δικαιώματα κυριότητας οι Τ. Πολίτου, Μ. Πολίτου, Στυλ. Κοροβέση κ.λ.π.

Η απαλλοτρίωση κηρύσσεται υπέρ του Ελληνικού Δημοσίου και θα βαρύνει τις πιστώσεις του Προγράμματος Δημοσίων Επενδύσεων 2005, ΣΑΕ «Ολυμπιακά Έργα/Ελλάδα 2004 - Πολιτισμός» (Κωδ. Έργου: 2002 ΣΕ 21400019).

Η απόφαση αυτή να δημοσιευθεί στην Εφημερίδα της Κυβερνήσεως.

Αθήνα, 5 Απριλίου 2006

ΟΙ ΥΠΟΥΡΓΟΙ

ΥΦΥΠΟΥΡΓΟΣ ΟΙΚΟΝΟΜΙΑΣ ΚΑΙ ΟΙΚΟΝΟΜΙΚΩΝ	ΠΟΛΙΤΙΣΜΟΥ
ΠΕΤΡΟΣ ΔΟΥΚΑΣ	**ΓΙΩΡΓΟΣ ΒΟΥΛΓΑΡΑΚΗΣ**

Αριθ. 4969 (3)

Καθορισμός ορίων αιγιαλού, παραλίας στη θέση «Όρμος Ξύλα», νήσου Κέας.

Ο ΓΕΝΙΚΟΣ ΓΡΑΜΜΑΤΕΑΣ ΠΕΡΙΦΕΡΕΙΑΣ ΝΟΤΙΟΥ ΑΙΓΑΙΟΥ

Έχοντας υπόψη:

1. Τις διατάξεις του ν. 2971/2001 (ΦΕΚ 285/τ.Α/19.12.2001) «περί αιγιαλού και παραλίας».

2. Τις διατάξεις του ν.δ. 439/1970 «περί συμπληρώσεως των διατάξεων περί αιγιαλού».

3. Τις διατάξεις του ν. 3200/1955 «περί διοικητική αποκέντρωσης», όπως αυτές τροποποιήθηκαν και ισχύουν σήμερα με τα ν.δ. 532/1970, β.δ. 704/1970, β.δ. 705/1970, β.δ. 192/1972, π.δ. 71/1984, π.δ. 347/1986, ν. 2026/1992 και π.δ. 97/1993.

4. Τις διατάξεις του άρθρου 19 παραγρ. 5 ν. 2344/1995, του άρθρου 52 παρ. 6 ν. 2218/1994, του άρθρου 4 παρ. 7 του ν. 2240/1994, δυνάμει των οποίων αρμοδιότητες του Υπουργείου Οικονομικών που είχαν μεταβιβασθεί στους Νομάρχες, ανήκουν στον Περιφερειακό Δ/ντή, σε συνδυασμό με αυτές του άρθρου 14 παρ. 2 του ν. 2399/1996 με τις οποίες προβλέπεται η κατάργηση των θέσεων των Περ/κών Δ/ντών, οι αρμοδιότητες πλέον του οποίου περιήλθαν στο Γενικό Γραμματέα της Περιφέρειας και ασκούνται από τον αναπληρωτή Περ/κό Δ/ντή.

5. Τις διατάξεις του τετάρτου εδαφίου της παρ. 2 του άρθρου 1 και της παρ. 6 του ιδίου άρθρου του ν. 2503/1997 «Διοίκηση, οργάνωση, στελέχωση της Περιφέρειας, ρύθμιση θεμάτων για την Τοπική Αυτοδιοίκηση και άλλες διατάξεις» (ΦΕΚ 107/Α), σύμφωνα με τις οποίες οι Περιφερειακές Υπηρεσίες του Υπουργείου Οικονομικών, που συγκροτούσαν την Περιφερειακή Διοίκηση του Νομού ή της Νομαρχίας, δεν υπήχθησαν στην ενιαία οργανική μονάδα της Περιφέρειας, ούτε καταργήθηκαν αλλά αποτελούν από 1.9.1997, Υπηρεσίες του Υπουργείου Οικονομικών.

6. Το υπ' αριθμ. 28979/31.7.1997 έγγραφο της Δ/νσης Διοίκησης του Υπουργείου Εσωτερικών, Δημ. Διοίκησης και Αποκέντρωσης, σύμφωνα με το οποίο οι αρμοδιότητες του Γενικού Γραμματέα της Περιφέρειας σε θέματα Υπηρεσιών του Υπουργείου Οικονομικών, μεταφέρονται από 1.9.1997 στον Υπουργό Οικονομικών.

7. Την υπ' αριθμ. 37930/ΔΙΟΕ 1264/14.10.2005 (ΦΕΚ Β΄ 1432/14.10.2005) κοινή απόφαση του Πρωθυπουργού και Υπουργού Οικονομίας και Οικονομικών «περί καθορισμού αρμοδιοτήτων των Υφυπουργών Οικονομίας και Οικονομικών, οι οποίες αφορούν αρμοδιότητες που περιέρχονται κατά των ανωτέρω, στους Γενικούς Γραμματείς Περιφερειών.

8. Το ν. 3220/2004, «Μέτρα αναπτυξιακής και κοινωνικής πολιτικής-αντικειμενοποίηση του φορολογικού ελέγχου κ.α. διατάξεις (ΦΕΚ 15/Α/28.1.2004).

9. Την υπ' αριθμ. 1030067/296/Α006/7.4.2004, εγκύκλιο, της Δ/νσης Οργάνωσης του Υπουργείου Οικονομίας και Οικονομικών.

10. Την από 1.9.2005 έκθεση της επιτροπής καθορισμού των ορίων αιγιαλού, παραλίας, στην περιοχή «Όρμος Ξύλα» νήσου Κέας και το από Ιούλιο του 2005 κτηματολογικό, υψομετρικό, τοπογραφικό διάγραμμα, κλίμακας 1:500, το οποίο συντάχθηκε από τον Τοπογράφο Μηχανικό Ιωάννη Γεωργόπουλο σε μία πινακίδα, ελέγχθηκε για την ακρίβεια της αποτύπωσης στις 1.9.2005 από τον Θεόδωρο Κιουπίδη, Τεχνολόγο Τοπογράφο Μηχανικό της Κτηματικής Υπηρεσίας Ν. Κυκλάδων και θεωρήθηκε την ίδια ημερομηνία, από τον Στέλιο Σεζένια, Προϊστάμενο της Κτηματικής Υπηρεσίας Ν. Κυκλάδων.

11. Το υπ' αριθμ. 544.5/121/06/6.2.2006 έγγραφο του Γενικού Επιτελείου Ναυτικού, αποφασίζουμε:

Επικυρώνουμε την από 1.9.2005 έκθεση της κατά το άρθρο 3 του ν. 2971/2001 αρμόδιας επιτροπής για τον καθορισμό των ορίων αιγιαλού και παραλίας στη θέση

«Όρμος Ξύλα», νήσου Κέας, καθώς επίσης και το από Ιούλιο του 2005 κτηματολογικό, υψομετρικό τοπογραφικό διάγραμμα, κλίμακας 1:500, το οποίο συντάχθηκε από τον Τοπογράφο Μηχανικό Ιωάννη Γεωργόπουλο, σε μία πινακίδα, ελέγχθηκε ως προς την ακρίβεια της αποτύπωσης στις 1.9.2005 από τον Θεόδωρο Κιουπίδη, Τεχνολόγο Τοπογράφο Μηχανικό της Κτηματικής Υπηρεσίας Ν. Κυκλάδων και θεωρήθηκε την ίδια ημερομηνία από το Στέλιο Σεζένια, Προϊστάμενο της Κτηματικής Υπηρεσίας Ν. Κυκλάδων.

Στο τοπογραφικό αυτό διάγραμμα καθορίστηκε

α) Την οριογραμμή του αιγιαλού με κόκκινη συνεχή πολυγωνική γραμμή και στοιχεία 1, 2, 3, ... 27, 28, 29=1.

β) Την οριογραμμή της παραλίας με κίτρινη συνεχή πολυγωνική γραμμή και με στοιχεία 1΄, 2΄, 3΄, ... 27΄, 28΄, 29΄ = Γ.

Αποφαινόμαστε, ότι δεν υφίσταται παλαιός αιγιαλός.

Η ζώνη παραλίας έχει πλάτος 10 μ. διότι διαφορετικά δεν εξυπηρετούνται οι σκοποί του άρθρου 1 παρ. 2 του ν. 2971/2001.

Δεν εξαιρούνται οι κατασκευές (ξερολιθιές), που βρίσκονται στη ζώνη παραλίας.

Στη ζώνη του αιγιαλού και της παραλίας υπάρχουν τεχνικές κατασκευές (ξερολιθιές, πετρόκτιστη σκάλα).

Η απόφαση αυτή, με την έκθεση της επιτροπής και το τοπογραφικό διάγραμμα, να δημοσιευθούν στην Εφημερίδα της Κυβερνήσεως.

Ερμούπολη, 29 Μαρτίου 2006

Ο Γενικός Γραμματέας Περιφέρειας
ΧΑΡΑΛΑΜΠΟΣ ΚΟΚΚΙΝΟΣ

ΕΚΘΕΣΗ
ΕΠΙΤΡΟΠΗΣ ΚΑΘΟΡΙΣΜΟΥ ΤΩΝ ΟΡΙΩΝ ΤΟΥ ΑΙΓΙΑΛΟΥ
(ΑΡΘΡΟ 3 ν. 2971 ΦΕΚ 285Α΄/19.12.2001)

Για τον καθορισμό των ορίων του αιγιαλού που γίνεται για πρώτη φορά στη θέση «Όρμος Ξύλα» νήσου Κέας.

Στην Κέα, σήμερα 1.9.2005, οι υπογεγραμμένοι:

1. ΣΤΕΛΙΟΣ ΣΕΖΕΝΙΑΣ, Προϊστάμενος της Κτηματικής Υπηρεσίας του Νομού Κυκλάδων, ως πρόεδρος,

2. ΘΕΟΔΩΡΟΣ ΚΙΟΥΠΙΔΗΣ, Τεχνολόγος Τοπογράφος Μηχανικός της Κτηματικής Υπηρεσίας του Νομού Κυκλάδων, ως μέλος,

3. ΔΗΜΗΤΡΙΟΣ ΛΙΣΜΑΝΗΣ, Αναπληρωτής Λιμενάρχη Κέας, ως μέλος,

Τα μέλη της Επιτροπής:

4. ΔΗΜΗΤΡΙΟΣ ΜΠΟΥΝΤΟΥΡΗΣ, Διευθυντής της Διεύθυνσης Πολεοδομίας Νομαρχιακής Αυτοδιοίκησης Ν. Κυκλάδων και

5. ΕΜΜΑΝΟΥΗΛ ΚΑΛΑΒΡΟΣ, Διευθυντής Χωροταξίας και Περιβάλλοντος της Γενικής Γραμματείας Περιφέρειας Ν. Κυκλάδων αν και προσκλήθηκαν με την υπ' αριθμ. Οικ. 1645/28.8.2005 πρόσκληση του προέδρου, δεν παρευρέθησαν αποτελούντες την επιτροπή καθορισμού των ορίων του αιγιαλού δυνάμει του άρθρου 3 του ν. 2971 (ΦΕΚ 285Α΄/19.12.2001), μεταβήκαμε επιτόπου στην προαναφερθείσα περιοχή και

Λαβόντες υπ' όψη

1. Την από 8.8.2005 αίτηση καθορισμού του Ιωάννη Γεωργόπουλου, των ορίων του αιγιαλού στην εν λόγω θέση.

2. Το τοπογραφικό, υψομετρικό και κτηματολογικό διάγραμμα, το οποίο συντάχθηκε τον Ιούλιο του 2005, από τον Ιωάννη Γεωργόπουλο, τοπογράφο μηχανικό σε μία πινακίδα σε κλίμακα 1:500, ελέγχθηκε επιτόπου για την ακρίβεια της αποτύπωσης την 1-09-2005 από τον Θεόδωρο Κιουπίδη Τεχνολόγο Τοπογράφο Μηχανικό της Κτηματικής Υπηρεσίας του Νομού Κυκλάδων και θεωρήθηκε την ίδια μερομηνία από τον Στέλιο Σεζένια, Προϊστάμενο της Κτηματικής Υπηρεσίας του Νομού Κυκλάδων .

3. Τις διατάξεις του ν. 2971/2001 «Αιγιαλός, παραλία και άλλες διατάξεις» όπως αυτός ισχύει και το ν. 1337/1983 καθώς και την προς αυτόν σχετική Δικαστηριακή και Διοικητική Νομολογία.

4. Την από την επιτόπια μετάβαση σχηματισθείσα αντίληψη περί του πλάτους της βρεχόμενης ζώνης της ξηράς καθώς και τα στοιχεία καθορισμού αιγιαλού και παραλίας που προβλέπονται από το άρθρο 9 του νόμου 2971/2001 και ειδικότερα:

Τη γεωμορφολογία του εδάφους για την οποία αναλυτικά αναφέρεται ότι:

1. Πρόκειται για βραχώδη ακτή με απότομες ως κατακόρυφες κλίσεις πρανών και ύψη στέψης 5-15 μ., στο κόλπο Ξύλα της νήσου Κέας. Στο μυχό του κόλπου σχηματίζεται αμμώδης παραλίας μήκους 60μ. περίπου, στην οποία καταλήγει ρέμα.

Της βραχώδους ακτής συνέχονται εκτάσεις λοφώδεις με απότομες αλλά ομαλές κλίσεις και της παραλίας εκτάσεις πεδινές με χαμηλότερα υψόμετρα.

Η βλάστηση της περιοχής είναι φυσική (πουρνάρια, λειχήνες, βρύα κ.λ.π.)

Η περιοχή βρίσκεται εκτός σχεδίου με πολύ αραιή δόμηση.

2. Η περιοχή προσβάλλεται από ανέμους βορείων διευθύνσεων και πέρα από το κόλπο το ανάπτυγμα πελάγους είναι μεγάλο.

3. Ο πυθμένας είναι μάλλον βραχώδης με βάθη γύρω στα 10-15 μ.

4. Κατά μήκος της ακτής, δεν υπάρχουν τεχνικά έργα, εκτός από τμήματα ξερολιθιών και μια πετρόκτιση σκάλα (κορυφή 25).

5. Δεν υπάρχουν καταγεγραμμένα δημόσια κτήματα στη περιοχή.

6. Δεν υπάρχει κτηματολόγιο.

7. Δεν υπάρχουν ευπαθή οικοσυστήματα στην περιοχή.

8. Στην περιοχή δεν εντοπίστηκαν παράκτιοι φυσικοί πόροι.

9. Δεν υπάρχουν εγκεκριμένες χωροταξικές κατευθύνσεις και χρήσεις γης, αποφασίζουμε:

1) Καθορίζουμε επί του ανωτέρω τοπογραφικού διαγράμματος:

α) Την οριογραμμή του αιγιαλού με ερυθρά συνεχή πολυγωνική γραμμή και στοιχεία 1, 2, 3, ... 27, 28, 29=1.

β) Την οριογραμμή της παραλίας με κίτρινη συνεχή πολυγωνική γραμμή και στοιχεία Δ, 2΄, 3΄, ... 27΄, 28΄, 29΄ = 1.

2) Αποφαινόμαστε ότι δεν υφίσταται παλαιός αιγιαλός.

3) Η ζώνη παραλίας έχει πλάτος 10 μ. διότι διαφορετικά δεν εξυπηρετούνται οι σκοποί του άρθρου 1 παρ. 2 του ν. 2971/2001.

4. Στη ζώνη του αιγιαλού και της παραλίας υπάρχουν τεχνικές κατασκευές (ξερολιθιές, πετρόκτιστη σκάλα).

Η Επιτροπή

Ο Πρόεδρος
ΣΤΕΛΙΟΣ ΣΕΖΕΝΙΑΣ

Τα Μέλη
ΘΕΟΔΩΡΟΣ ΚΙΟΥΠΙΔΗΣ,
ΔΗΜΗΤΡΙΟΣ ΛΙΣΜΑΝΗΣ

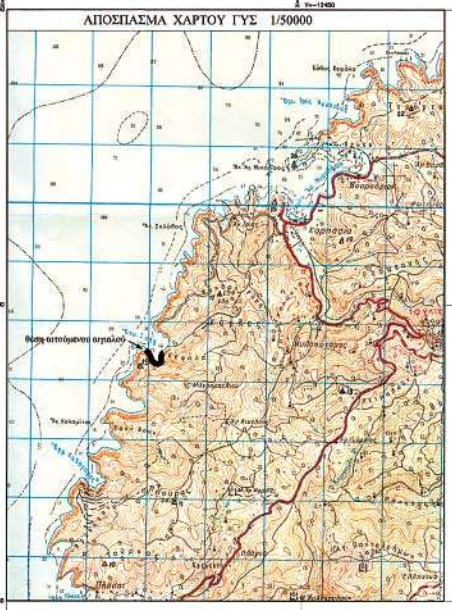

ΠΙΝΑΚΑΣ ΣΥΝΤΕΤΑΓΜΕΝΩΝ ΟΡΙΟΓΡΑΜΜΗΣ ΑΙΓΙΑΛΟΥ

ΚΟΡΥΦΕΣ	X	Y
1	-16049.70	-12594.20
2	-16027.40	-12629.00
3	-16014.50	-12662.00
4	-16011.70	-12685.00
5	-16000.00	-12721.50
6	-15992.60	-12729.60
7	-15963.60	-12754.70
8	-15935.00	-12772.00
9	-15917.30	-12762.40
10	-15897.70	-12742.30
11	-15890.70	-12733.00
12	-15884.00	-12719.50
13	-15896.30	-12695.40
14	-15901.40	-12678.00
15	-15907.25	-12666.20
16	-15895.00	-12649.50
17	-15889.00	-12638.10
18	-15879.00	-12621.10
19	-15877.04	-12614.46
20	-15879.80	-12607.07
21	-15889.30	-12596.40
22	-15890.20	-12585.80
23	-15878.00	-12558.80
24	-15864.46	-12545.98
25	-15840.83	-12532.60
26	-15822.07	-12521.50
27	-15805.10	-12511.70
28	-15789.90	-12500.30
29	-15774.04	-12486.59

ΠΙΝΑΚΑΣ ΣΥΝΤΕΤΑΓΜΕΝΩΝ ΟΡΙΟΓΡΑΜΜΗΣ ΠΑΡΑΛΙΑΣ

ΚΟΡΥΦΕΣ	X	Y
1'	-16058.12	-12599.60
2'	-16036.35	-12633.56
3'	-16024.27	-12664.46
4'	-16021.51	-12687.15
5'	-16008.86	-12726.63
6'	-15999.59	-12736.78
7'	-15969.50	-12762.82
8'	-15935.27	-12783.52
9'	-15911.20	-12770.47
10'	-15890.09	-12748.82
11'	-15882.15	-12738.27
12'	-15872.80	-12719.44
13'	-15886.97	-12691.69
14'	-15892.05	-12674.34
15'	-15895.59	-12667.21
16'	-15886.50	-12654.82
17'	-15880.26	-12642.97
18'	-15869.76	-12625.11
19'	-15866.50	-12614.09
20'	-15871.09	-12601.82
21'	-15879.62	-12592.24
22'	-15880.02	-12587.55
23'	-15869.70	-12564.71
24'	-15858.47	-12554.08
25'	-15835.82	-12541.25
26'	-15817.02	-12530.13
27'	-15799.58	-12520.06
28'	-15783.62	-12508.09
29'	-15767.64	-12494.27

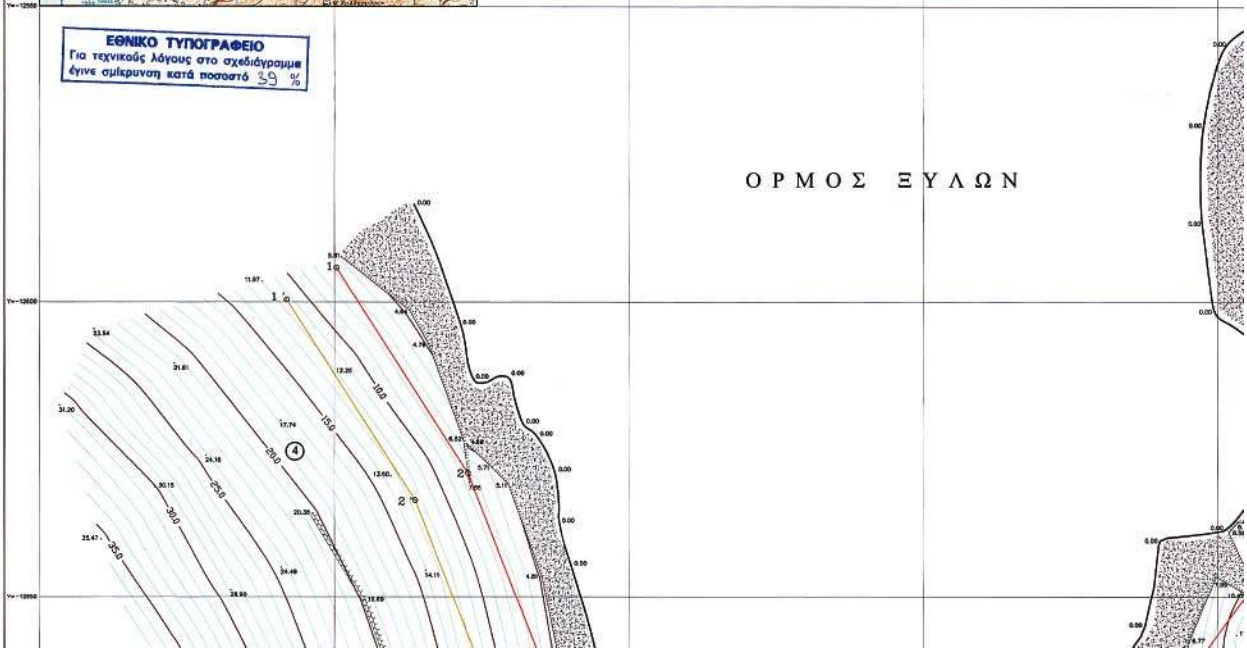

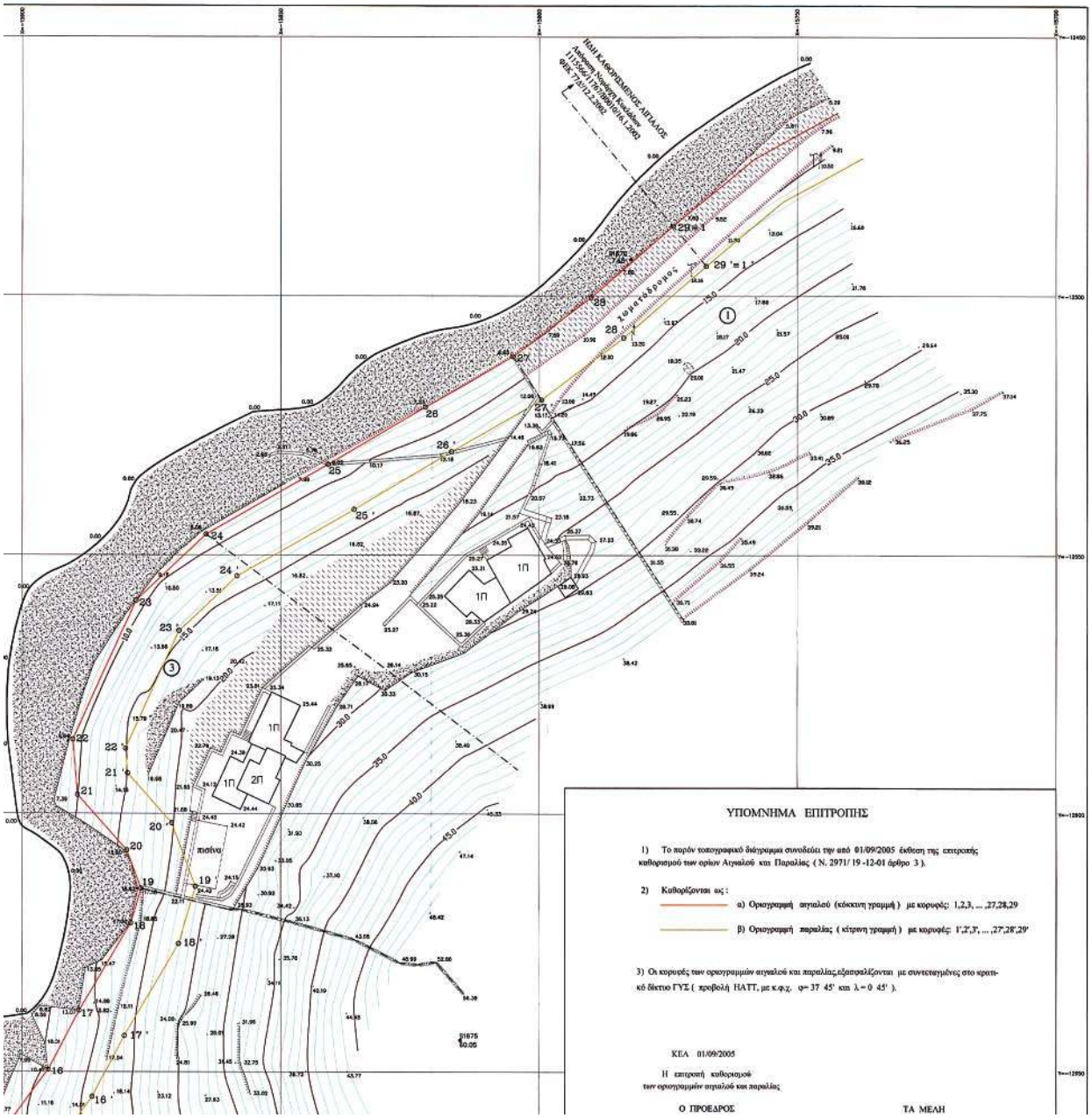
ΥΠΟΜΝΗΜΑ ΕΠΙΤΡΟΠΗΣ
1) Το παρόν τοπογραφικό διάγραμμα συνοδεύει την από 01/09/2005 έκθεση της επιτροπής καθορισμού των ορίων Αιγιαλού και Παραλίας (Ν. 2971/ 19 -12-01 άρθρο 3).
2) Καθορίζονται ως :
α) Οριογραμμή αιγιαλού (κόκκινη γραμμή) με κορυφές: 1,2,3, ... ,27,28,29
β) Οριογραμμή παραλίας (κίτρινη γραμμή) με κορυφές: 1',2',3', ... ,27',28',29'
3) Οι κορυφές των οριογραμμών αιγιαλού και παραλίας,εξαρτωμένες με συντεταγμένες στο κρατικό δίκτυο ΓΥΣ (προβολή ΗΑΤΤ, με κ.φ.χ. φ= 37 45' και λ = 0 45').
ΚΕΑ 01/09/2005
Η επιτροπή καθορισμού
των οριογραμμών αιγιαλού και παραλίας
Ο ΠΡΟΕΔΡΟΣ
ΤΑ ΜΕΛΗ
ΠΙΣΙΝΑ

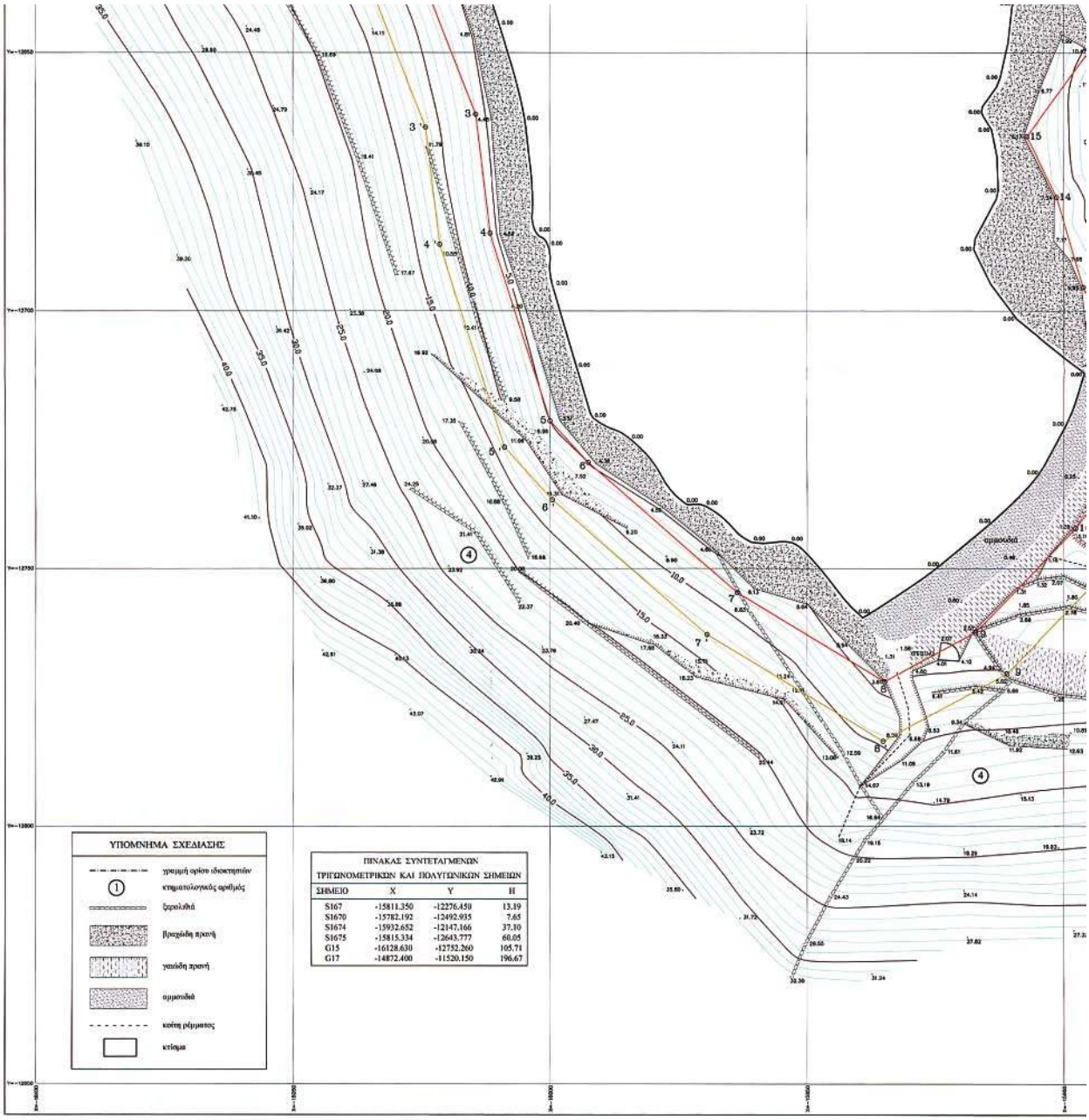
ΥΠΟΜΝΗΜΑ ΣΧΕΔΙΑΣΗΣ
γραμμή ορίου ιδιοκτησιών
κτηματολογικός αριθμός
ζαρολιθά
βραχώδη πρανή
γαιώδη πρανή
αμμοσδιά
κοίτη ρέμματος
κτίσμα
ΠΙΝΑΚΑΣ ΣΥΝΤΕΤΑΓΜΕΝΩΝ
ΤΡΙΓΩΝΟΜΕΤΡΙΚΩΝ ΚΑΙ ΠΟΛΥΓΩΝΙΚΩΝ ΣΗΜΕΙΩΝ
ΣΗΜΕΙΟ X Y H
S167 -15811.350 -12276.450 13.19
S1670 -15782.192 -12492.935 7.65
S1674 -15932.652 -12147.166 37.10
S1675 -15815.334 -12643.777 60.05
G15 -16128.630 -12752.260 105.71
G17 -14872.400 -11520.150 196.67
αμμοσδιά



04003131704060008

ΑΠΟ ΤΟ ΕΘΝΙΚΟ ΤΥΠΟΓΡΑΦΕΙΟ
ΚΑΠΟΔΙΣΤΡΙΟΥ 34 * ΑΘΗΝΑ 104 32 * ΤΗΛ. 210 52 79 000 * FAX 210 52 21 004
ΗΛΕΚΤΡΟΝΙΚΗ ΔΙΕΥΘΥΝΣΗ: http://www.et.gr – e-mail: webmaster@et.gr