Signature Not Verified
Digitally signed by Theodoros Moumouris
Date: 2007.02.14 13:19:06 EET
Reason: Signed PDF (embedded)
Location: Athens, Ethniko Typografio

ΕΦΗΜΕΡΙΣ ΤΗΣ ΚΥΒΕΡΝΗΣΕΩΣ

ΤΗΣ ΕΛΛΗΝΙΚΗΣ ΔΗΜΟΚΡΑΤΙΑΣ

ΤΕΥΧΟΣ ΤΕΤΑΡΤΟ **Αρ. Φύλλου 383**

5 Μαΐου 2006

ΠΕΡΙΕΧΟΜΕΝΑ

ΑΠΟΦΑΣΕΙΣ

Κήρυξη ως αναδασωτέας έκτασης εμβαδού 38,7 στρ., που βρίσκεται στη θέση «ΠΕΡΡΟΥ» Κοινότητας Κιμώλου, νήσου Κιμώλου, Νομού Κυκλάδων..... 1

Επικύρωση Καθορισμού Οριογραμμών τμήματος κοίτης ρέματος ΔΟΛΙΑΝΙΤΗ, στη θέση Κοκκινόμυλος (εκτός ορίων σχεδίου πόλεως) στο Δ.Δ. Ριζών του Δήμου Τεγέας..... 2

ΔΙΟΡΘΩΣΕΙΣ ΣΦΑΛΜΑΤΩΝ

Διόρθωση σφάλματος στην υπ' αριθμ. 31/3.2.2006 απόφαση της Γενικής Γραμματέως Περιφέρειας Πελοποννήσου..... 3

ΑΠΟΦΑΣΕΙΣ

Αριθμ. 946 (1)

Κήρυξη ως αναδασωτέας έκτασης εμβαδού 38,7 στρ., που βρίσκεται στη θέση «ΠΕΡΡΟΥ» Κοινότητας Κιμώλου, νήσου Κιμώλου, Νομού Κυκλάδων.

Ο ΓΕΝΙΚΟΣ ΓΡΑΜΜΑΤΕΑΣ ΠΕΡΙΦΕΡΕΙΑΣ
ΝΟΤΙΟΥ ΑΙΓΑΙΟΥ

Έχοντας υπόψη:

1. Τις διατάξεις του ν. 2503/1997 (ΦΕΚ 107/τ. Α΄/30.5.1997), «Διοίκηση, οργάνωση, στελέχωση της Περιφέρειας, ρύθμιση θεμάτων για την τοπική αυτοδιοίκηση και άλλες διατάξεις».

2. Τις διατάξεις του άρθρου 6, του ν. 3200/1955 περί διοικητικής αποκέντρωσης, όπως τροποποιήθηκε και συμπληρώθηκε μεταγενέστερα με το ν.δ. 532/1970.

3. Τις διατάξεις των άρθρων 24 παρ. 1 και 117 παρ. 3, του Συντάγματος.

4. Τις διατάξεις των άρθρων 37, 38, 41 και 70 του ν. 998/1979 (ΦΕΚ 289/τ. Α΄/29.12.1979), «Περί προστασίας των δασών και των δασικών εν γένει εκτάσεων της Χώρας», όπως αυτός αντικαταστάθηκε και τροποποιήθηκε με το ν. 3208/2003 (ΦΕΚ 303/τ.Α΄/24.12.2003), καθώς και την πάγια νομολογία επί αυτών των θεμάτων.

5. Τις διατάξεις του άρθρου 120, του ν. 1892/1990 (ΦΕΚ 101/τ. Α΄/31.7.1990).

6. Τις υπ' αριθμ. 160417/1180/8.7.1980 και 182447/3049/24.9.1980 εγκύκλιες δ/γές και αποφάσεις του Υπουργείου Γεωργίας, που αναφέρονται στο εν λόγω θέμα.

7. Την υπ' αριθμ. 115 οικ./8.3.2006 εισήγηση αρμοδίων υπαλλήλων της υπηρεσίας μας, για κήρυξη της εν λόγω έκτασης ως αναδασωτέα με σκοπό την απόλυτη προστασία της, ώστε να αποφευχθεί η διάβρωση, η απόπλυση του εδάφους και η αλλαγή χρήσης αυτής, να υποβοηθηθεί η φυσική αναγέννηση και να επαναδημιουργηθεί η δασική βλάστηση, αποφασίζουμε:

Κηρύσσουμε ως αναδασωτέα με σκοπό τη φυσική αναγέννηση και την απόλυτη προστασία της Δασικής μορφής έκτασης (παρ. 2 και 3. άρθρου 3 του ν. 998/1979, όπως αυτές αντικαταστάθηκαν και πλέον ισχύουν με το ν. 3208/2003 και όπως προκύπτει από το ανωτέρω 7 σχετικό και την φωτοερμηνεία των αντίστοιχων αεροφωτογραφιών της ευρύτερης περιοχής), συνολικού εμβαδού Ε=38,7 στρ. περίπου, που καταστράφηκε από πυρκαγιά και βρίσκεται στη θέση «ΠΕΡΡΟΥ» Κοινότητας Κιμώλου, της νήσου Κιμώλου. Ν. Κυκλάδων. Τα όρια της εν λόγω έκτασης προσδιορίζονται στο σχεδιάγραμμα κλίμακας 1:5.000 (που προκύπτει από απόσπασμα τοπογραφικής πινακίδας Γ.Υ.Σ. κλίμακας 1:5000, αρ. φύλλου χάρτη 7563.7), το οποίο αποτελεί αναπόσπαστο μέρος της παρούσης.

Η απόφαση ισχύει από της κοινοποιήσεως της αρμοδίως (άρθρο 41 του ν. 998/1979) και προ της δημοσίευσης της στην Εφημερίδα της Κυβερνήσεως (άρθρο 37 του ν. 3200/1955).

Η απόφαση αυτή να δημοσιευθεί στην Εφημερίδα της Κυβερνήσεως.

Ερμούπολη, 10 Απριλίου 2006

Ο Γενικός Γραμματέας Περιφέρειας
ΧΑΡΑΛΑΜΠΟΣ ΚΟΚΚΙΝΟΣ

ΑΠΟΣΠΑΣΜΑ ΤΟΠΟΓΡΑΦΙΚΗΣ ΠΙΝΑΚΙΔΑΣ ΓΥΣ 7563/7
ΚΛΙΜΑΚΑ 1:5000

ΕΘΝΙΚΟ ΤΥΠΟΓΡΑΦΕΙΟ
Για τεχνικούς λόγους στο σχέδιάγραμμα
έγινε σμίκρυνση κατά ποσοστό 55 %



ΕΛΛΗΝΙΚΗ ΔΗΜΟΚΡΑΤΙΑ
ΠΕΡΙΦΕΡΕΙΑ ΝΟΤΙΟΥ ΑΙΓΑΙΟΥ
Δ/ΝΣΗ ΔΑΣΩΝ ΝΟΜΟΥ ΚΥΚΛΑΔΩΝ

Δ55960
18/04/2006

ΥΠΟΜΝΗΜΑ

ΔΑΣΙΚΗΣ ΜΟΡΦΗΣ ΕΚΤΑΣΗ ΕΜΒΑΔΟΥ 38,7 στρ.,
ΠΟΥ ΚΑΤΑΣΤΡΑΦΗΚΕ ΑΠΟ ΠΥΡΚΑΓΙΑ
ΣΤΗ ΘΕΣΗ "ΠΙΕΡΡΟΥ", ΝΗΣΟΥ ΚΙΜΩΛΟΥ, Ν. ΚΥΚΛΑΔΩΝ

ΚΑΜΕΝΗ ΔΑΣΙΚΗ ΕΚΤΑΣΗ ΕΜΒΑΔΟΥ Ε=38,7 στρ.

Ερμούπολη , 03.03.2006

Η ΣΥΝΤΑΚΤΡΙΑ

ΧΡΥΣΟΥΛΑ ΣΤΡΙΚΟΥ
ΔΑΣΟΛΟΓΟΣ

ΘΕΩΡΗΘΗΚΕ
Και συνοδεύει την αρ. πρ. 946/2006 Απόφασή μας

Ερμούπολη, 10/04/2006

Ο Γ. Γ. ΠΕΡΙΦΕΡΕΙΑΣ Ν. ΑΙΓΑΙΟΥ

Ο Δ/ΝΤΗΣ ΔΑΣΩΝ

ΧΑΡΑΛΑΜΠΟΣ ΚΟΚΚΙΝΟΣ

ΕΥΑΓΓΕΛΟΣ ΓΚΟΥΝΤΟΥΦΑΣ
ΔΑΣΟΛΟΓΟΣ

Αριθμ. 1365 (2)

Επικύρωση Καθορισμού Οριογραμμών τμήματος κοίτης ρέματος ΔΟΛΙΑΝΙΤΗ, στη θέση Κοκκινόμυλος (εκτός ορίων σχεδίου πόλεως) στο Δ.Δ. Ριζών του Δήμου Τεγέας.

Η ΓΕΝΙΚΗ ΓΡΑΜΜΑΤΕΑΣ ΠΕΡΙΦΕΡΕΙΑΣ ΠΕΛΟΠΟΝΝΗΣΟΥ

Έχοντας υπόψη:

1. Τον ν. 2853/16.7.1922 «περί υδραυλικών εν γένει έργων και αστυνομεύσεως των Δημοσίων Υδάτων».

2. Το άρθρο 6 της υπ' αριθμ. 3046/304/3.2.1989 απόφασης του Υπουργού ΠΕ.ΧΩ.Δ.Ε. «Έγκριση Κτιριοδομικού Κανονισμού».

3. Το άρθρο 5 του ν. 3010/25.4.2002 (Α΄ 91).

4. Το από 20.8.2004 τοπογραφικό και υψομετρικό διάγραμμα (αρ. σχεδίου Τ1, κλίμακας 1:500) καθορισμού των οριογραμμών τμήματος της κοίτης του ρέματος ΔΟΛΙΑΝΙΤΗ, στη θέση Κοκκινόμυλος (εκτός ορίων σχεδίου πόλεως) στο Δ.Δ. Ριζών του Δήμου Τεγέας, το οποίο συντάχθηκε από την «ΧΩΡΟΒΑΤΗΣ Α.Ε.» ελέγχθηκε από τη Δ/νση Υποδομών της Ν.Α. Αρκαδίας και εγκρίθηκε με τη με αριθμό 376/1.3.2005 απόφαση του Νομάρχη Αρκαδίας.

5. Την υπ' αριθμ. 376/1.3.2005 απόφαση του Νομάρχη Αρκαδίας με την οποία καθορίζονται οι οριογραμμές τμήματος της κοίτης του ρέματος ΔΟΛΙΑΝΙΤΗ, στη θέση Κοκκινόμυλος (εκτός ορίων σχεδίου πόλεως) στο Δ.Δ. Ριζών του Δήμου Τεγέας σύμφωνα με το αμέσως πιο πάνω αναφερόμενο τοπογραφικό διάγραμμα, αποφασίζει:

Την επικύρωση του καθορισμού των οριογραμμών τμήματος της κοίτης του ρέματος ΔΟΛΙΑΝΙΤΗ, στη θέση Κοκκινόμυλος (εκτός ορίων σχεδίου πόλεως) στο Δ.Δ. Ριζών του Δήμου Τεγέας, σύμφωνα με το από 20.8.2004 τοπογραφικό και υψομετρικό διάγραμμα (αρ. σχεδίου Τ1, κλίμακας 1:500), το οποίο συντάχθηκε από την «ΧΩΡΟΒΑΤΗΣ Α.Ε.», ελέγχθηκε από τη Δ/νση Υποδομών της Ν.Α. Αρκαδίας και εγκρίθηκε με την υπ' με αριθμ. 376/1.3.2005 απόφαση του Νομάρχη Αρκαδίας.

Η απόφαση αυτή μαζί με το συνημμένο Τοπογραφικό και Υψομετρικό Διάγραμμα Οριοθέτησης να δημοσιευθούν στην Εφημερίδα της Κυβερνήσεως.

Τρίπολη, 10 Απριλίου 2006

Η Γενική Γραμματέας Περιφέρειας
ΑΓΓΕΛΑ ΑΒΟΥΡΗ

ΕΘΝΙΚΟ ΤΥΠΟΓΡΑΦΕΙΟ
Για τεχνικούς λόγους στο σχεδιάγραμμα
έγινε σμίκρυνση κατά ποσοστό 36 %
ΠΡΟΣ ΤΡΙΠΟΛΗ
ΑΓΡΟΤΙΚΗ ΟΔΟΣ
ΕΠΑΡΧΙΑΚΗ ΟΔΟΣ
ΟΙΝΟΠΟΙΟ
ΙΔΙΟΚΤΗΣΙΑ ΤΣΕΛΕΠΟΥ
ΙΔΙΟΚΤΗΣΙΑ ΣΤΡΑΒΟΥΝΗ ΦΩΤΙΟΥ
ΙΔΙΟΚΤΗΣΙΑ ΣΤΡΑΒΟΥΝΗ ΣΤΑΜΑΤΗ
ΙΔΙΟΚΤΗΣΙΑ ΚΑΡΑΔΗΜΑ
ΝΕΟΚΜΗΤΑΟΣ
ΑΥΛΑΚΗ ΝΕΡΟΜΥΛΟΥ

ΕΓΚΡΙΝΕΤΑΙ ΩΣ ΠΡΟΣ ΤΟΝ ΚΑΘΟΡΙΣΜΟ
ΤΩΝ ΟΡΙΟΓΡΑΜΜΩΝ Α1, Α2, Α3, ..., Α29 (Αριστερά)
ΚΑΙ Δ1, Δ2, Δ3, ..., Δ33 (Δεξιά)

Τρίπολη 1-3-2005

Η Μηχανικός

Ο Δ/ντης Δ/νσης Υποδομών

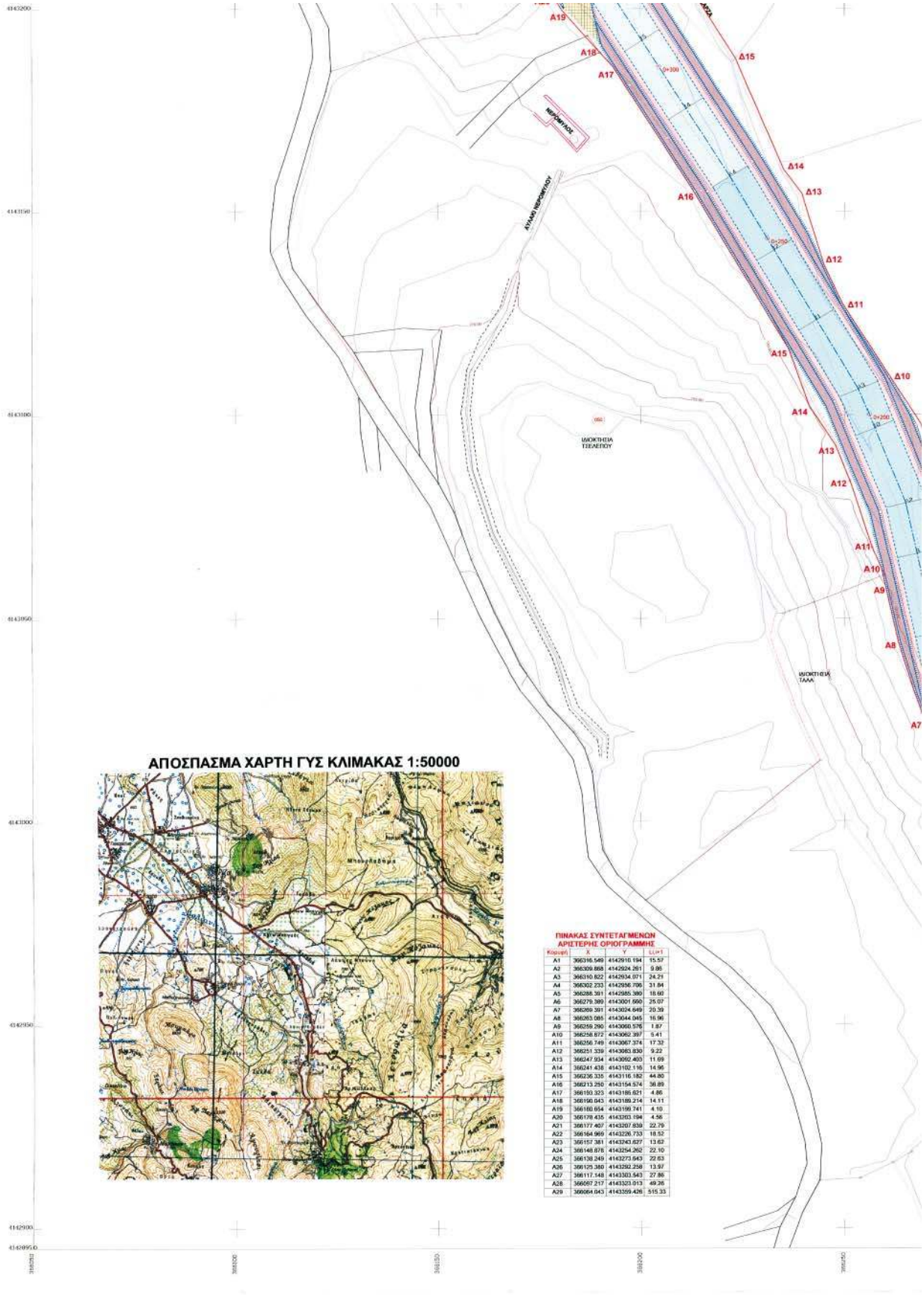

Κορυφή	X	Y	L=1
A1	366316.549	4142910.194	15.57
A2	366309.868	4142924.291	9.86
A3	366310.822	4142934.071	24.21
A4	366302.233	4142956.796	31.84
A5	366288.391	4142985.389	18.60
A6	366279.389	4143001.590	25.07
A7	366269.391	4143024.649	20.39
A8	366263.085	4143044.045	16.96
A9	366259.290	4143060.576	1.87
A10	366258.672	4143062.397	5.41
A11	366256.749	4143067.374	17.32
A12	366251.339	4143083.830	9.22
A13	366247.934	4143092.403	11.69
A14	366241.438	4143102.115	14.96
A15	366236.335	4143116.182	44.80
A16	366213.250	4143154.574	38.89
A17	366193.323	4143186.621	4.86
A18	366190.943	4143189.214	14.11
A19	366180.654	4143199.741	4.10
A20	366178.435	4143203.194	4.56
A21	366177.407	4143207.839	22.79
A22	366164.969	4143226.733	18.52
A23	366157.381	4143240.627	13.62
A24	366148.878	4143254.262	22.10
A25	366138.249	4143273.643	22.63
A26	366125.360	4143292.258	13.97
A27	366117.148	4143303.543	27.86
A28	366097.217	4143323.913	49.26
A29	366064.843	4143359.426	515.33

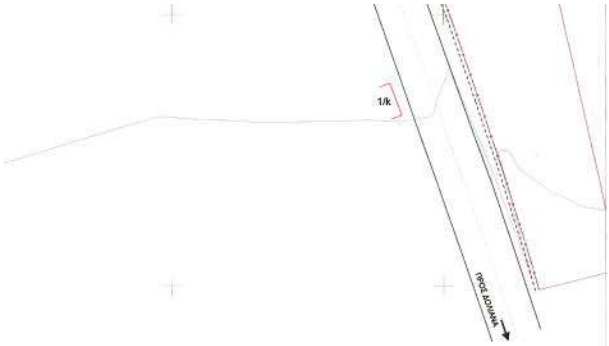

ΕΓΚΡΙΝΕΤΑΙ ΩΣ ΠΡΟΣ ΤΟΝ ΚΑΘΟΡΙΣΜΟ ΤΩΝ ΟΡΙΟΓΡΑΜΜΩΝ Α1, Α2, Α3, ..., Α29 (Αριστερά) ΚΑΙ Δ1, Δ2, Δ3, ..., Δ33 (Δεξιά)

Τρίπολη 1-3-2005

Η Μηχανικός

ΣΟΥΛΤΑΝΑ ΡΗΓΟΥΛΙΑ
ΑΓΡ. ΤΟΠ. ΜΗΧΑΝΙΚΟΣ Γ'Β

Ο Δ/ντης Δ/νσης Υποδομών

ΚΩΝ/ΝΟΣ ΠΑΝΟΥΚΛΙΑΣ
ΠΟΛΙΤΙΚΟΣ ΜΗΧΑΝΙΚΟΣ με Α'Β

ΕΓΚΡΙΝΕΤΑΙ ΚΑΙ ΣΥΝΟΔΕΥΕΙ ΤΗΝ 376/05 ΑΠΟΦΑΣΗ ΝΟΜΑΡΧΗ

Ο ΝΟΜΑΡΧΗΣ ΑΡΚΑΔΙΑΣ

ΔΗΜ. ΚΩΝΣΤΑΝΤΟΠΟΥΛΟΣ

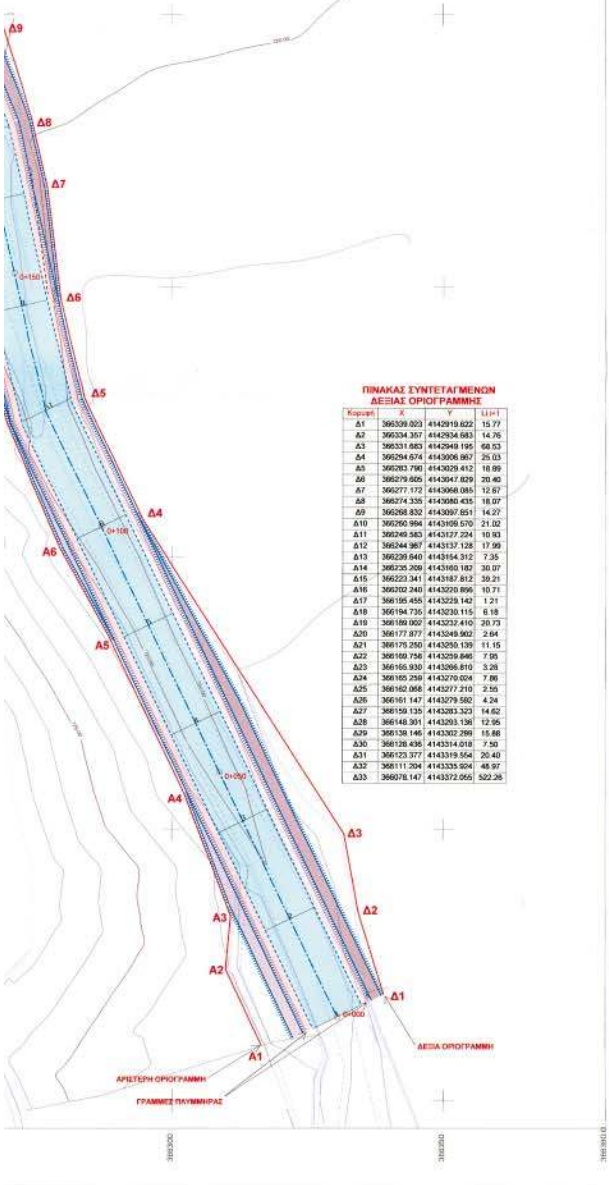

ΠΙΝΑΚΑΣ ΣΥΝΤΕΤΑΓΜΕΝΩΝ
ΔΕΞΙΑΣ ΟΡΙΟΓΡΑΜΜΗΣ

Κορυφή	X	Y	L+1
Δ1	366309.023	4142919.622	15.77
Δ2	366334.357	4142934.683	14.76
Δ3	366331.683	4142949.195	68.53
Δ4	366294.674	4143006.867	25.03
Δ5	366283.790	4143029.412	18.89
Δ6	366279.605	4143047.629	20.40
Δ7	366277.172	4143068.085	12.67
Δ8	366274.335	4143080.435	18.07
Δ9	366268.832	4143097.651	14.27
Δ10	366250.994	4143109.570	21.02
Δ11	366249.583	4143127.224	10.93
Δ12	366244.987	4143137.128	17.99
Δ13	366239.640	4143154.312	7.35
Δ14	366235.209	4143160.182	30.07
Δ15	366223.341	4143187.812	39.21
Δ16	366202.240	4143220.866	10.71
Δ17	366195.455	4143229.142	1.21
Δ18	366194.735	4143230.115	6.18
Δ19	366189.002	4143232.410	20.73
Δ20	366177.877	4143249.902	2.64
Δ21	366175.250	4143250.139	11.15
Δ22	366169.758	4143259.646	7.95
Δ23	366166.930	4143266.810	3.28
Δ24	366165.259	4143270.024	7.86
Δ25	366162.068	4143277.210	2.55
Δ26	366161.147	4143279.582	4.24
Δ27	366159.135	4143283.323	14.62
Δ28	366148.301	4143293.138	12.95
Δ29	366138.146	4143302.299	15.88
Δ30	366128.436	4143314.018	7.50
Δ31	366123.377	4143319.554	20.40
Δ32	366111.204	4143335.924	48.97
Δ33	366078.147	4143372.065	522.28

ΧΩΡΟΒΑΤΗΣ Α.Ε.
ΜΕΛΕΤΕΣ ΥΠΟΔΟΜΩΝ - ΔΙΟΙΚΗΣΗ ΕΡΓΩΝ
Γρηγορίου Ε.16 Τρίπολη τηλ. (2710)232 214 fax 234510
horovatis@acn.gr

Εργοδότης: ΑΜΑΛΙΑ ΤΣΕΛΕΠΟΥ

Εργο: ΚΑΘΟΡΙΣΜΟΣ ΟΡΙΟΓΡΑΜΜΩΝ ΡΕΜΑΤΟΣ ΔΟΛΙΑΝΙΤΗ ΣΤΟ ΤΜΗΜΑ ΙΔΙΟΚΤΗΣΙΑΣ ΤΣΕΛΕΠΟΥ

Θέση: ΕΚΤΟΣ ΟΡΙΩΝ ΣΧΕΔΙΟΥ ΠΟΛΕΩΣ ΔΗΜΟΥ ΤΕΓΕΑΣ ΔΗΜ. ΔΙΑΜ. ΡΙΖΩΝ - ΘΕΣΗ ΚΟΚΚΙΝΟΜΗΛΟΣ

Μελετητής: ΛΥΜΠΕΡΑΚΗΣ ΙΩΑΝΝΗΣ
Αγρ. Τοπογράφος Μηχανικός

ΘΕΜΑ ΣΧΕΔΙΟΥ
ΔΙΑΓΡΑΜΜΑ ΚΑΘΟΡΙΣΜΟΥ

ΚΛΙΜΑΚΑ: 1:500

Αριθμος Σχεδιου: T1

ΧΡΟΝΟΣ ΜΕΛΕΤΗΣ: 20-08-2004

ΕΓΚΡΙΣΕΙΣ

Το παρόν συνοδεύει την αριθ. 13650/06 απόφαση Περ/ρειας Πελοπ.

Η ΤΡ.Π.Π.

Ο ΜΕΛΕΤΗΤΗΣ

ΔΙΟΡΘΩΣΕΙΣ ΣΦΑΛΜΑΤΩΝ

(3)

Στην υπ' αριθμ. 31/3.2.2006 απόφαση της Γενικής Γραμματέως Περιφέρειας Πελοποννήσου η οποία δημοσιεύθηκε στο Φ.Ε.Κ. 170/Δ/2.3.2006 διορθώνεται:

Από το εσφαλμένο:

«Την επικύρωση του καθορισμού των οριστικών Οριογραμμών τμήματος ρέματος πλησίον της ιδιοκτησίας Δημ. Γ. Λυμπέρη-Καλ. Σουμπασάκου, στην είσοδο του Δ.Δ. Λεωνιδίου του Δήμου Βόρειας Κυνουρίας,...»

Στο ορθό:

«Την επικύρωση του καθορισμού των οριστικών Οριογραμμών τμήματος ρέματος πλησίον της ιδιοκτησίας Δημ. Γ. Λυμπέρη-Καλ. Σουμπασάκου, στην είσοδο του Δ.Δ. Καστρίου του Δήμου Βόρειας Κυνουρίας,...».

(Από την Περιφέρεια Πελοποννήσου)

04003830505060008

ΑΠΟ ΤΟ ΕΘΝΙΚΟ ΤΥΠΟΓΡΑΦΕΙΟ
ΚΑΠΟΔΙΣΤΡΙΟΥ 34 * ΑΘΗΝΑ 104 32 * ΤΗΛ. 210 52 79 000 * FAX 210 52 21 004
ΗΛΕΚΤΡΟΝΙΚΗ ΔΙΕΥΘΥΝΣΗ: http://www.et.gr – e-mail: webmaster@et.gr