Signature Not Verified
Digitally signed by Theodoros Moumouris
Date: 2007.02.14 13:28:41 EET
Reason: Signed PDF (embedded)
Location: Athens, Ethniko Typografio

ΕΦΗΜΕΡΙΣ ΤΗΣ ΚΥΒΕΡΝΗΣΕΩΣ

ΤΗΣ ΕΛΛΗΝΙΚΗΣ ΔΗΜΟΚΡΑΤΙΑΣ

ΤΕΥΧΟΣ ΤΕΤΑΡΤΟ **Αρ. Φύλλου 454**

24 Μαΐου 2006

ΠΕΡΙΕΧΟΜΕΝΑ

ΑΠΟΦΑΣΕΙΣ

Κύρωση πράξης εφαρμογής στην πολεοδομική ενότητα VI «Οδός Σπάρτη» του Δήμου Τρίπολης 1

Τροποποίηση εγκεκριμένου σχεδίου πόλης του οικισμού Μπαλί του Δήμου Γεροποτάμου, του Νομού Ρεθύμνης (ιδιοκτησία Χνάρη Χαράλαμπου) 2

ΑΠΟΦΑΣΕΙΣ

Αριθ. Οικ. 5399 (1)

Κύρωση πράξης εφαρμογής στην πολεοδομική ενότητα VI «Οδός Σπάρτη» του Δήμου Τρίπολης.

Ο ΝΟΜΑΡΧΗΣ ΑΡΚΑΔΙΑΣ

Έχοντας υπόψη τις διατάξεις:

1. Τις διατάξεις του π.δ. 30/1996 του Κώδικα Νομαρχιακής Αυτοδιοίκησης.

2. Του ν.δ. 17.7.1923 «Περί σχεδίων πόλεων - κωμών και συνοικισμών του κράτους» όπως ισχύει σήμερα.

3. Τον ν. 3044/2002 (Φ.Ε.Κ. 197Α΄) «Μεταφορά του Συντελεστή δόμησης και άλλες πολεοδομικές ρυθμίσεις».

4. Τον ν. 3212/2003 (Φ.Ε.Κ. 308Α΄) περί άδειας δόμησης, πολεοδομικές και άλλες διατάξεις αρ. 11 παρ. 5.

5. Τον ν. 2831/2000 άρθρο 29 (Φ.Ε.Κ. 140Α') «Τροποποίηση των διατάξεων του ν. 1577/1985 και άλλες πολεοδομικές διατάξεις», όπως ισχύει σήμερα.

6. Τις διατάξεις του ν. 1337/1983 όπως ισχύει σήμερα και των εκτελεστικών αυτού διαταγμάτων.

7. Τον ν. 2508/11-13.6.1997/ΦΕΚ124 Α περί« Βιώσιμη οικιστική ανάπτυξη».

8. Τις διατάξεις των υπ' αριθμ. 71934/9734/89/ΦΕΚ691Δ/89, 3564/1106/30.1.1991/ΦΕΚ 72Δ/91, 58261/1601/22.4.1992/ΦΕΚ 444Δ/92 και 73898/2208/5.8.94/ΦΕΚ606Β/94 αποφάσεων του Υπουργού ΠΕΧΩΔΕ

9. Τα β.δ. 9.11.1955, β.δ. 23.10.1959 ΦΕΚ 11 και β.δ. 22.1.1961/ΦΕΚ20Δ/17.2.1961 περί «σχεδίου πόλεως Τριπόλεως».

10. Την υπ' αριθμ. 2279/14.7.1995 /ΦΕΚ595Δ/7.8.1995 απόφαση του Νομάρχη Αρκαδίας σχετικά με την αναθεώρηση του εγκεκριμένου σχεδίου πόλεως Τρίπολης.

11. Το π.δ. 16.10.1991/ΦΕΚ795Δ/6.11.1991 και την υπ' αριθμ. 584/2003/ΦΕΚ278Δ/26.3.2003 απόφαση του Γενικού Γραμματέα της Περιφέρειας Πελοποννήσου σχετικά με την έγκριση της Πολεοδομικής μελέτης στην πολεοδομική Ενότητα VI (Οδός Σπάρτης) του Δήμου Τρίπολης.

12. Τις υπ' αριθμ. 980/31.3.2003, 2511/8.7.2004 και 2429/12.5.2005 ανακοινώσεις του Πολεοδομικού Γραφείου Τρίπολης σύμφωνα με την υπ' αριθμ. 93027/7188/25.11.1994/ΦΕΚ877Β απόφαση Υπουργού ΠΕΧΩΔΕ σχετικά με την υποβολή δηλώσεων ιδιοκτησίας η κάθε μια από τις οποίες δημοσιεύθηκε δυο φορές σε δυο τοπικές και δυο αθηναϊκές ημερήσιες εφημερίδες.

13. Την υπ' αριθμ. 295/2004 απόφαση του Δ/Σ του Δήμου Τρίπολης με την οποία γνωμοδότησε θετικά για την έγκριση της μελέτης και αποφάσισε την ανάρτηση της για την ενημέρωση των ενδιαφερομένων ιδιοκτητών.

14. Την υπ' αριθμ. 2511/8.7.2004 ανακοίνωση σχετικά με την ανάρτηση των διαγραμμάτων και πινάκων της πράξεως εφαρμογής σύμφωνα με την υπ' αριθμ. 295/2004 απόφαση του Δ/Σ η οποία δημοσιεύθηκε

- στα υπ' αριθμ. 4474/9.7.2004 και 4475/10, 11.7.2004 φύλλα της εφημερίδας Καθημερινά Νέα.
- στα υπ' αριθμ 922/9.7.2004 και 923/10.7.2004 φύλλα της εφημερίδας Αρκαδικές Ειδήσεις
- στα υπ' αριθμ 8268/16.7.2004 και 8269/20.7.2004 φύλλα της εφημερίδας Γενικής Δημοπρασιών.
- στα υπ' αριθμ. 4951/19.7.2004 και 4952/20.7.2004 φύλλα της εφημερίδας Ελεύθερος.

15. Τις υπ' αριθμ. 13102/21.7.2004, 13076/21.7.2004, 13294/23.7.2004, 14104/6.8.2004, 14187/9.8.2004, 14586/18.8.2004 και 14587/18.8.2004 ενστάσεις που υποβλήθηκαν και αφορούσαν υποβολή αντιρρήσεων κατά των αναρτημένων στοιχείων της μελέτης της πράξεως εφαρμογής

16. Την υπ' αριθμ. 339/2004 απόφαση του Δ/Σ του Δήμου Τρίπολης με την οποία γνωμοδότησε κατά των επτά ενστάσεων που υποβλήθηκαν κατά την ανάρτηση της μελέτης.

17. Την γνωμοδότηση του ΣΧΟΠ του Νομού Αρκαδίας όπως διατυπώθηκε στο πρακτικό Νο7/19.8.2005 με την οποία γνωμοδοτεί υπέρ της κύρωσης της πράξεως εφαρμογής όπως αυτή έχει υποβληθεί στο Πολεοδομικό Γραφείο Τρίπολης, αποφασίζουμε:

Α. Την εκδίκαση των υποβληθέντων ενστάσεων ως κάτωθι:

1.Ένσταση με υπ' αριθμ. 13102/21.7.2004 του Γρηγόριος Χρ. Κοσμάς που αφορά το οικόπεδο 0504008.

Ζητάει να μηδενιστεί η εισφορά σε χρήμα της στήλης

46 του πίνακα της πράξεως εφαρμογής γιατί έχει γίνει μετατροπή της εισφοράς χρήματος σε εισφορά γης στη στήλη 8.

Αφορούσε λάθος που τόσο ο μελετητής όσο και το Δ/Σ αποδέχθηκαν την διόρθωση του και ήδη οι πίνακες έχουν διορθωθεί. Γίνεται αποδεκτή.

2. Ένσταση με υπ' αριθμ. 13076/21.7.2004 της Νίκης Πιπιλά συζ. Φωτίου Παπαντωνοπούλου που αφορά το οικόπεδο 0504009.

Το πρώτο κομμάτι της ένστασης αφορά την Πολεοδομική Μελέτη την ακύρωση της οποίας ζητάει η εναστάμενη επειδή θίγει υπέρμετρα την ιδιοκτησία της.

Το δεύτερο κομμάτι αφορά το μέγεθος του αρχικού οικοπέδου καθώς και το σχήμα του τελικού οικοπέδου που αποδίδεται στην εναστάμενη.

Συγκεκριμένα ισχυρίζεται ότι το αρχικό οικόπεδο είναι 2050 τ.μ. και όχι 1846 τ.μ. που φαίνεται στους πίνακες και τα διαγράμματα της πράξης εφαρμογής καθώς και ότι αυτή κατακερματίζεται και δεν είναι δυνατή η διανομή της.

Ο μελετητής έχει εισηγηθεί την απόρριψη της ένστασης ενώ το Δ/Σ του Δήμου γνωμοδότησε για την αποδοχή της ένστασης μόνο στο τμήμα που αφορά το εμβαδόν του αρχικού οικοπέδου της και ήδη οι πίνακες έχουν διορθωθεί.

Γίνεται αποδεκτή η ένσταση όσο αφορά το εμβαδό του αρχικού οικοπέδου το οποίο είναι 2050τμ και απορρίπτεται σε όλα τα υπόλοιπα σημεία της επειδή:

- Το τμήμα της ένστασης που αφορά την πολεοδομική μελέτη δεν είναι αντικείμενο της πράξεως εφαρμογής. Η πολεοδομική μελέτη έχει εγκριθεί με το π.δ. 16.10.1991/ ΦΕΚ 795/6.11.1991 και η εναστάμενη είχε όλο το χρόνο να την προσβάλει νομίμως πολύ περισσότερο που είχε λάβει γνώση αυτής τουλάχιστον από το 1999 που υπέβαλε δήλωση ιδιοκτησίας. Ο ισχυρισμός για υπέρμετρη ρυμοτόμηση δεν ευσταθεί αφού από το αρχικό οικόπεδο εμβαδού 2050τμ ρυμοτομούνται μόνο τα 138.92τμ που είναι πολύ λιγότερα από την οφειλόμενη εισφορά γης και οι ισχυρισμοί για αδυναμία κατάτμησης του τελικού οικοπέδου επίσης δεν έχουν βάση αφού αυτό είναι 1561.51τμ και έχει συνολικό πρόσωπο σε δρόμους 107μ περίπου.

3. Ένσταση με υπ' αριθμ. 13294/23.7.2004 της Χριστίνα Σταυροπούλου του Νικήτα που αφορά το οικόπεδο 0506002.

Με την οποία ζητάει να καταχωρηθεί ως αποκλειστική κύριος του 0506002 αρχικού οικοπέδου σύμφωνα με το 9495/5.3.1997 συμβόλαιο γονικής παροχής με το οποίο απέκτησε το γεωτεμάχιο από τον πατέρα της και να αγνοηθεί ο Τουρνικιώτη Παναγιώτη του Χαραλάμπου ο οποίος διεκδικεί επίσης το ίδιο γεωτεμάχιο σύμφωνα με την υπ' αριθμ. 10050/16.3.2004 Κων/νου Μητρόπουλου αποδοχή

Η άποψη του μελετητή και του Δήμου είναι ότι η διάφορα δεν μπορεί να επιλυθεί στα πλαίσια των δυνατοτήτων που έχει η διοίκηση να προβεί σε περιπίπτοντα έλεγχο και πρέπει αυτή να επιλυθεί στα τακτικά δικαστήρια.

Η ένσταση απορρίπτεται, η καταχώρηση που αφορά το συγκεκριμένο οικόπεδο στους πίνακες θα παραμείνει με την επισήμανση ότι αυτό είναι διεκδικούμενο και δεν θα μεταγραφεί στην μερίδα κανενός από τους δυο διεκδικητές.

4. Ένσταση με υπ' αριθμ. 14104/6.8.2004 της Ελένης Κυριαζή του Παναγιώτη που αφορά το οικόπεδο 0504018.

Ζητάει την επανεξέταση των ορίων του αρχικού οικοπέδου επειδή αυτό σε τοπογραφικό του Πολιτικού Μηχανικού Παρασκευόπουλου φαίνεται να έχει εμβαδόν 642 τ.μ. και όχι 633.38 τ.μ όπως αναφέρεται στους πίνακες της πράξης εφαρμογής και επίσης από την εισφορά χρήματος να μετατραπούν σε εισφορά γης τα 29.29 τμ. Η άποψη του μελετητή και του Δήμου είναι ότι τα όρια του οικοπέδου είναι υλοποιημένα με συρματοπερίφραξη καλής ποιότητας και η διάφορα του εμβαδού οφείλεται σε λάθος του διαγράμματος που υπέβαλε η ενιστάμενη.

Η ένσταση απορρίπτεται όσο αφορά την διόρθωση του εμβαδού του αρχικού οικοπέδου επειδή η διάφορα του εμβαδού οφείλεται σε λάθος του τοπογραφικού της ενιστάμενης και γίνεται αποδεκτή στο τμήμα που αφορά την μετατροπή 29.29τμ από εισφορά χρήματος σε εισφορά γης η οποία έχει ήδη πραγματοποιηθεί στους υποβληθέντες πίνακες.

5. Ένσταση με υπ' αριθμ. 14187/9.8.2004 των Κληρ/μων Ιωάννου Δάλμαρη και αφορά τα οικόπεδα 0504013, 0503024 & 0503008.

Οι ενιστάμενοι ζητούν να τους αποδοθούν τελικά οικόπεδα τα οποία να μπορούν να χωριστούν σε τρία άρτια οικόπεδα αναλόγου εμβαδού και όχι σε δυο, δεδομένου ότι είναι τρεις οι κληρ/μοι του Ιωάννου Δάλμαρη και επιθυμούνε και οι τρεις να οικοδομήσουμε στην περιοχή αυτή.

Ο μελετητής και ο Δήμος προτείνουν την απόρριψη της ένστασης επειδή η ικανοποίηση της δεν μπορεί να γίνει στα πλαίσια των δυνατοτήτων διαχείρισης των εισφορών γης στα συγκεκριμένα οικοδομικά τετράγωνα.

Η ένσταση απορρίπτεται επειδή οι πολεοδομικές ρυθμίσεις δεν γίνονται με κριτήρια ιδιωτικού συμφέροντος και γιατί η ικανοποίηση της δεν μπορεί να γίνει στα πλαίσια των δυνατοτήτων διαχείρισης των εισφορών γης στα, συγκεκριμένα οικοδομικά τετράγωνα.

6. Ένσταση με υπ' αριθμ. 14586/18.8.2004 & 14587/18.8.2004 των Κληρ/μων Βασιλείου Ξενοδημητρόπουλου του Αθανασίου και Κληρ/μων Κωνσταντίνου Ξενοδημητρόπουλου του Βασιλείου που αφορά το οικόπεδο 0501018.

Περιεχόμενο ένστασης:

Το 0501018 οικόπεδο στην πραγματικότητα είναι δυο οικόπεδα το ένα με εμβαδόν 306τμ και το δεύτερο με εμβαδόν 3204 τ.μ. και με βάση αυτών να υπολογισθεί η εισφορά σε γη και χρήμα.

Άποψη Μελετητή και Δήμου σύμφωνα με την οποία έχουν ήδη διορθωθεί και οι πίνακες είναι ότι οι ενιστάμενοι δεν είχαν υποβάλει δήλωση ιδιοκτησίας και δεν υπήρχε κανένα στοιχείο για την ιδιοκτησία τους.

Σύμφωνα με το συμβόλαιο και το διάγραμμα που συνοδεύουν την ένσταση τους το 0501018 οικόπεδο έχει κατατμηθεί σε δυο το ένα με εμβαδόν 306τμ που ανήκει στον Κων/νο Βασιλείου Ξενοδημητροπουλο και το δεύτερο με εμβαδόν 3204 που ανήκει στους Κληρ/μοι Βασιλείου Ξενοδημητρόπουλου του Αθανασίου.

Τα όρια του οικοπέδου όπως απεικονίζονται στο διάγραμμα και τα συμβόλαια που προσκομίσθηκαν δεν έχουν λάβει υπόψη τους το όριο απαλλοτρίωσης του ΟΣΕ γι' αυτό και υπάρχει διάφορα εμβαδού περίπου 800 τμ.

Προτείνουν λοιπόν την απόρριψη της ένστασης όσο αφορά την αύξηση του εμβαδού του οικοπέδου επειδή το επιπλέον τμήμα που ζητούν οι ενιστάμενοι ανήκει στον ΟΣΕ και την αποδοχή της στο σκέλος που αφορά την κατάτμηση του οικοπέδου σε δυο σύμφωνα με το προσκομισθέν διάγραμμα.

Γίνεται αποδεκτή η άποψη μελέτη και Δήμου και η ένσταση απορρίπτεται στο τμήμα της που αφορά την αύξηση του εμβαδού του οικοπέδου επειδή το επιπλέον τμήμα που ζητούν οι ενιστάμενοι ανήκει στον ΟΣΕ και γίνεται αποδεκτή στο σκέλος που αφορά την κατάτμηση του οικοπέδου σε δυο και την απόδοση δυο τελικών οικοπέδων.

Β. Η αποδοχή κάποιων από τις ενστάσεις έγινε σύμφωνα με την πρόταση του Δήμου και του μελετητή και δεν απαιτεί διόρθωση των υποβληθέντων πινάκων και διαγραμμάτων.

Γ. Κυρώνεται η πράξη εφαρμογής στην πολεοδομική ενότητα VI «Οδός Σπάρτη» του Δήμου Τρίπολης όπως αυτή υποβλήθηκε από τον Δήμο Τρίπολης.

Από τις διατάξεις αυτής της απόφασης, δεν προκαλείται δαπάνη σε βάρος του προϋπολογισμού του Δήμου Τριπόλεως.

Η παρούσα απόφαση με ευθύνη του Πολεοδομικού Γραφείου Τρίπολης, να δημοσιευθεί στην Εφημερίδα της Κυβερνήσεως να κοινοποιηθεί στον Δήμο Τρίπολης και να μεταγραφεί στο αρμόδιο υποθηκοφυλακείο.

Τρίπολη, 17 Νοεμβρίου 2005

Ο Νομάρχης
ΔΗΜΗΤΡΙΟΣ ΚΩΝΣΤΑΝΤΟΠΟΥΛΟΣ

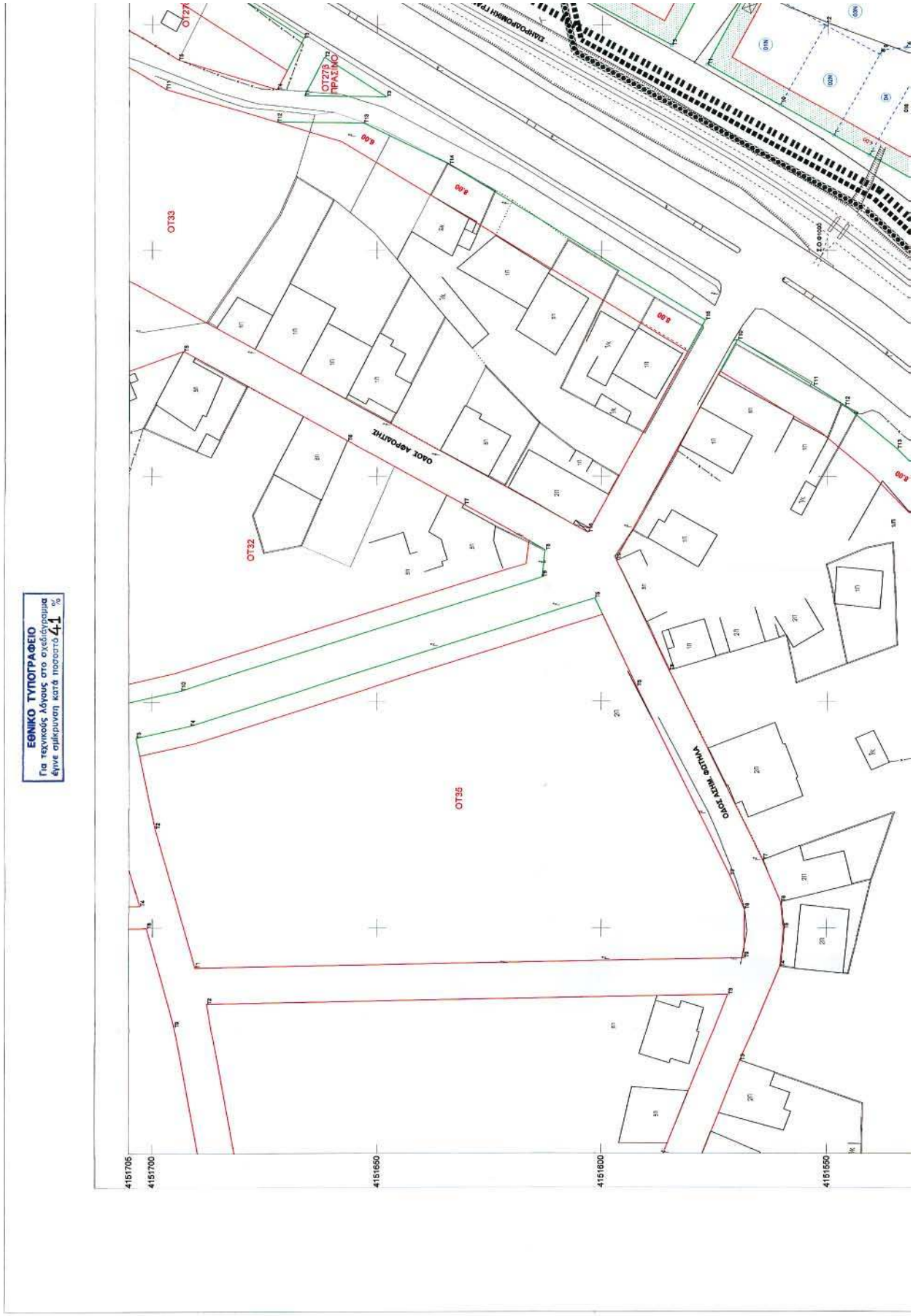
ΕΘΝΙΚΟ ΤΥΠΟΓΡΑΦΕΙΟ
Για τεχνικούς λόγους στο σχεδιάγραμμα
έγινε σμίκρυνση κατά ποσοστό 41 %
ΟΔΟΣ ΑΡΦΟΔΙΤΗΣ
ΟΔΟΣ ΑΤΗΜ ΔΟΤΗΑ
ΣΙΔΗΡΟΔΡΟΜΙΚΗ ΓΡΑΜΜΗ
ΟΤ33
ΟΤ32
ΟΤ35
ΟΤ27Β
ΠΡΑΣΙΝΟ
8,00
4151705
4151700
4151650
4151600
4151550

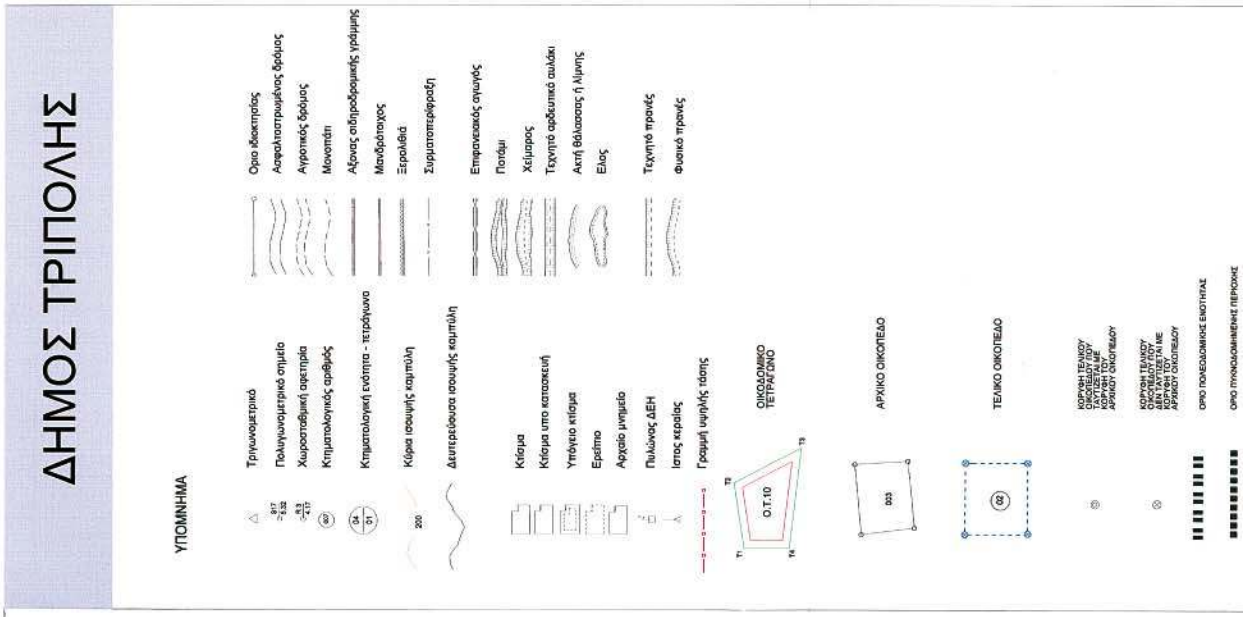
ΔΗΜΟΣ ΤΡΙΠΟΛΗΣ
ΥΠΟΜΝΗΜΑ
Τριγωνομετρικό
Πολυγωνομετρικό σημείο
Χωροσταθμική αφετηρία
Κτηματολογικός αριθμός
Κτηματολογική ενότητα - τετράγωνο
Κύρια ισουψής καμπύλη
Διαστερούσα ισουψής καμπύλη
Κτίσμα
Κτίσμα υπο κατασκευή
Υπόγειο κτίσμα
Ερείπιο
Αρχαίο μνημείο
Πυλώνας ΔΕΗ
Ιστος κεραίας
Γραμμή ψηλής τάσης
ΟΙΚΟΔΟΜΙΚΟ ΤΕΤΡΑΓΩΝΟ
Ο.Τ.10
ΑΡΧΙΚΟ ΟΙΚΟΠΕΔΟ
ΤΕΛΙΚΟ ΟΙΚΟΠΕΔΟ
ΟΡΙΟ ΠΟΛΕΟΔΟΜΙΚΗΣ ΕΝΟΤΗΤΑΣ
ΟΡΙΟ ΠΥΚΝΟΔΟΜΗΜΕΝΗΣ ΠΕΡΙΟΧΗΣ
ΟΔΟΣ ΣΠΑΡΤΗΣ
ΟΔΟΣ ΕΥΡΙΠΙΔΟΥ πλ. 10,00μ
ΔΗΜΟΤΙΚΗ ΟΔΟΣ
πλάτους 11,50μ
ΔΗΜΟΤΙΚΗ ΟΔΟΣ
πλάτους 10,00μ
ΔΗΜΟΤΙΚΗ ΟΔΟΣ
πλάτους 9,00μ
ΟΔΟΣ Ο.Α.Ε.
ΟΤ1α
ΟΤ800
ΟΤ801
ΟΤ27α

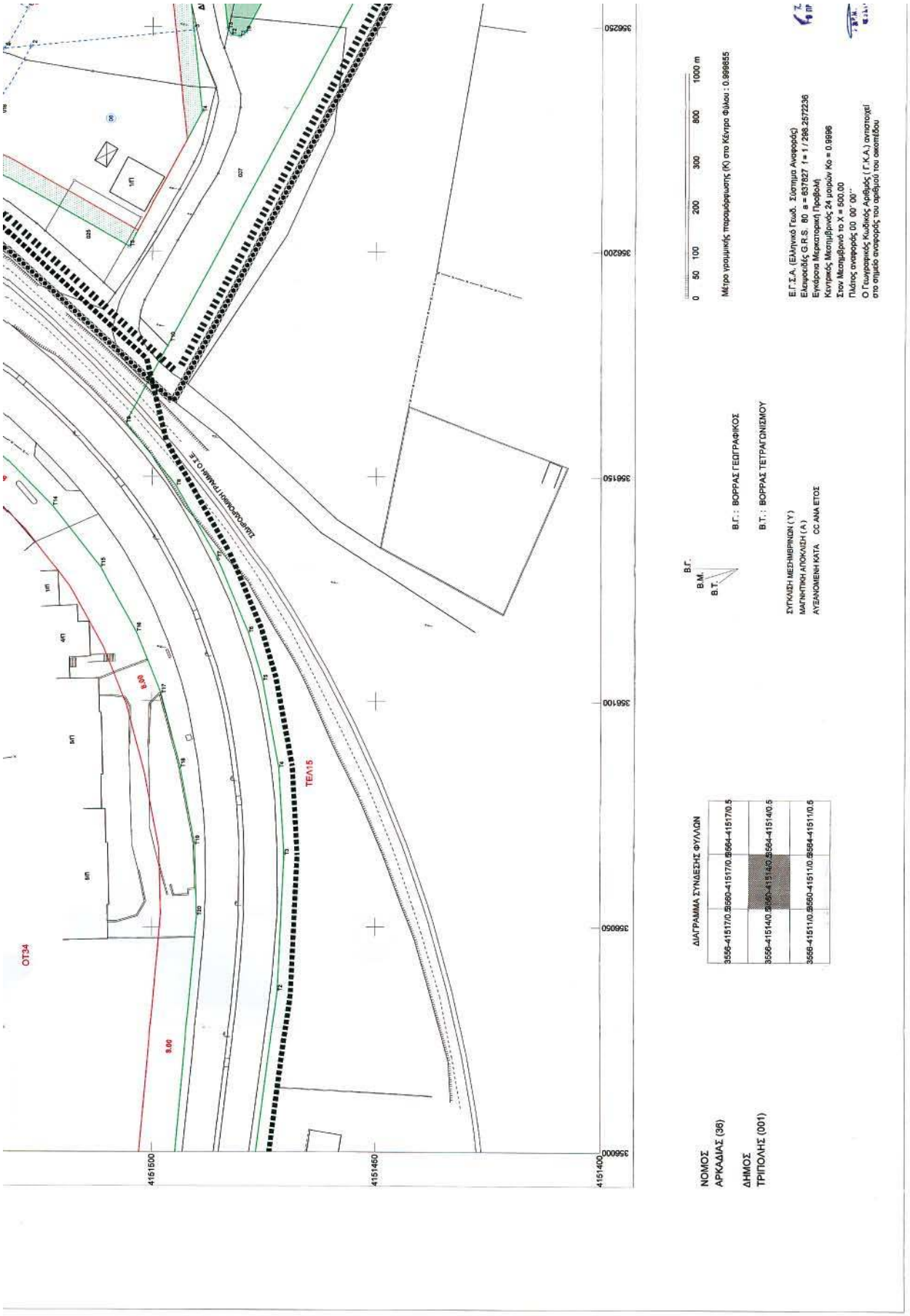
ΟΤ34
ΤΕΛ15
ΔΙΑΓΡΑΜΜΑ ΣΥΝΔΕΣΗΣ ΦΥΛΛΩΝ
3556-41517/0.5560-41517/0.5564-41517/0.5
3556-41514/0.5560-41514/0.5564-41514/0.5
3556-41511/0.5560-41511/0.5564-41511/0.5
ΝΟΜΟΣ
ΑΡΚΑΔΙΑΣ (36)
ΔΗΜΟΣ
ΤΡΙΠΟΛΗΣ (001)
Β.Γ.: ΒΟΡΡΑΣ ΓΕΩΓΡΑΦΙΚΟΣ
Β.Τ.: ΒΟΡΡΑΣ ΤΕΤΡΑΓΩΝΙΣΜΟΥ
ΣΥΓΚΛΙΣΗ ΜΕΣΗΜΒΡΙΝΩΝ (Υ)
ΜΑΓΝΗΤΙΚΗ ΑΠΟΚΛΙΣΗ (Α)
ΑΥΞΑΝΟΜΕΝΗ ΚΑΤΑ CC ΑΝΑ ΕΤΟΣ
Μέτρο γραμμικής παραμόρφωσης (Κ) στο Κέντρο Φύλλου : 0.999855
Ε.Γ.Σ.Α. (Ελληνικό Γεωδ. Σύστημα Αναφοράς)
Ελλειψοειδές G.R.S. 80 a = 637827 f= 1 / 298.2572236
Εγκάρσια Μερκατορική Προβολή
Κεντρικός Μεσημβρινός 24 μοιρών Ko = 0.9996
Στον Μεσημβρινό το X = 500.00
Πλάτος αναφοράς 00 00' 00''
Ο Γεωγραφικός Κωδικός Αριθμός (Γ.Κ.Α.) αντιστοιχεί στο σημείο αναφοράς του αριθμού του οικοπέδου

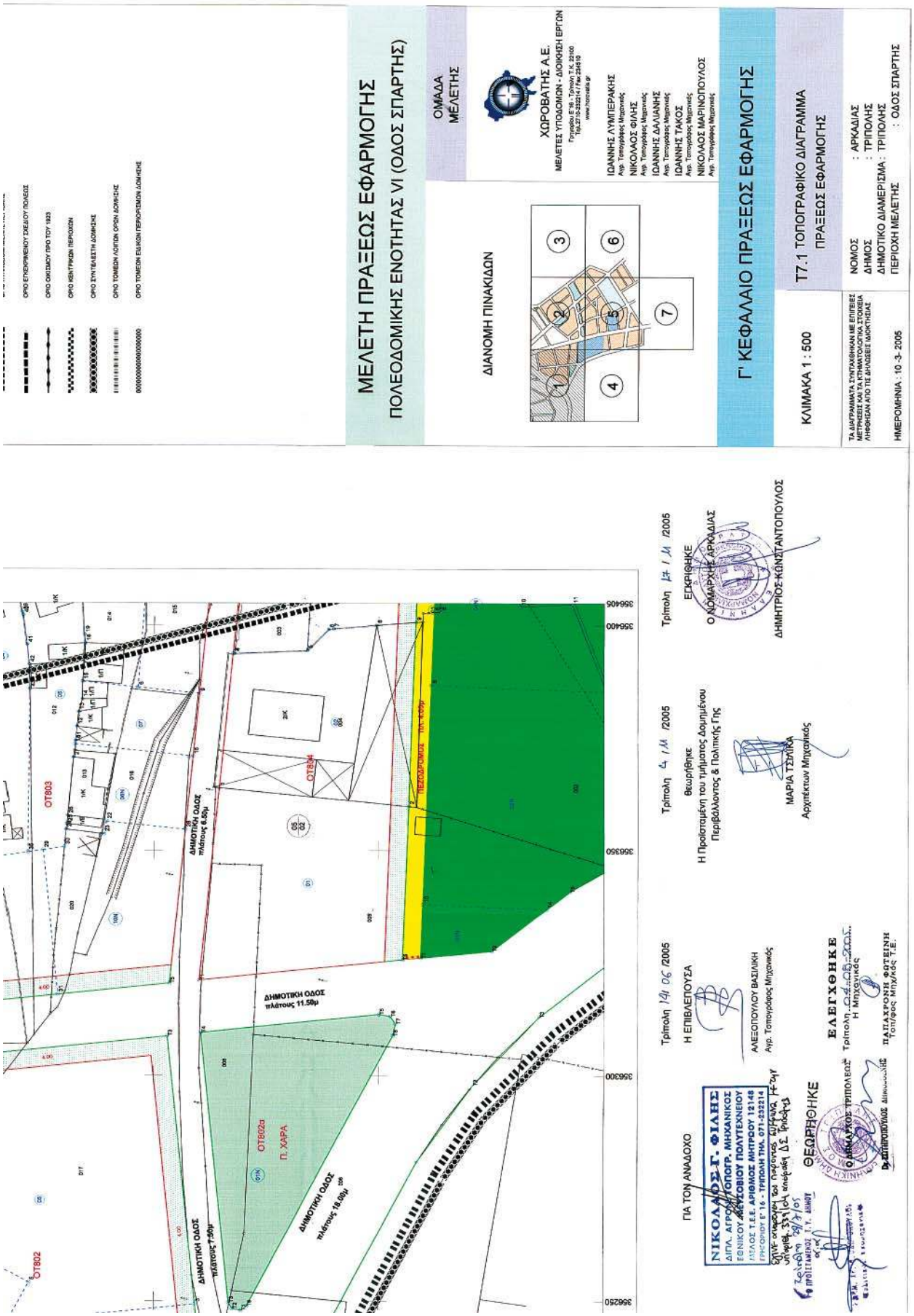
ΟΡΟ ΕΠΙΣΦΡΑΓΙΣΜΕΝΟΥ ΣΧΕΔΙΟΥ ΠΟΛΕΩΣ
ΟΡΟ ΟΙΚΙΣΜΟΥ ΠΡΟ ΤΟΥ 1923
ΟΡΟ ΚΕΝΤΡΙΚΩΝ ΠΕΡΙΟΧΩΝ
ΟΡΟ ΣΥΝΤΕΛΕΣΤΗ ΔΟΜΗΣΗΣ
ΟΡΟ ΤΟΜΕΩΝ ΛΟΙΠΩΝ ΟΡΩΝ ΔΟΜΗΣΗΣ
ΟΡΟ ΤΟΜΕΩΝ ΕΙΔΙΚΩΝ ΠΕΡΙΟΡΙΣΜΩΝ ΔΟΜΗΣΗΣ
ΜΕΛΕΤΗ ΠΡΑΞΕΩΣ ΕΦΑΡΜΟΓΗΣ
ΠΟΛΕΟΔΟΜΙΚΗΣ ΕΝΟΤΗΤΑΣ VI (ΟΔΟΣ ΣΠΑΡΤΗΣ)
ΟΜΑΔΑ ΜΕΛΕΤΗΣ
ΧΩΡΟΒΑΤΗΣ Α.Ε.
ΜΕΛΕΤΕΣ ΥΠΟΔΟΜΩΝ - ΔΙΟΙΚΗΣΗ ΕΡΓΩΝ
ΙΩΑΝΝΗΣ ΛΥΜΠΕΡΑΚΗΣ
ΝΙΚΟΛΑΟΣ ΦΙΛΗΣ
ΙΩΑΝΝΗΣ ΔΑΛΙΑΝΗΣ
ΙΩΑΝΝΗΣ ΤΑΚΟΣ
ΝΙΚΟΛΑΟΣ ΜΑΡΙΝΟΠΟΥΛΟΣ
ΔΙΑΝΟΜΗ ΠΙΝΑΚΙΔΩΝ
Γ' ΚΕΦΑΛΑΙΟ ΠΡΑΞΕΩΣ ΕΦΑΡΜΟΓΗΣ
ΚΛΙΜΑΚΑ 1 : 500
Τ7.1 ΤΟΠΟΓΡΑΦΙΚΟ ΔΙΑΓΡΑΜΜΑ ΠΡΑΞΕΩΣ ΕΦΑΡΜΟΓΗΣ
ΝΟΜΟΣ : ΑΡΚΑΔΙΑΣ
ΔΗΜΟΣ : ΤΡΙΠΟΛΗΣ
ΔΗΜΟΤΙΚΟ ΔΙΑΜΕΡΙΣΜΑ : ΤΡΙΠΟΛΗΣ
ΠΕΡΙΟΧΗ ΜΕΛΕΤΗΣ : ΟΔΟΣ ΣΠΑΡΤΗΣ
ΤΑ ΔΙΑΓΡΑΜΜΑΤΑ ΣΥΝΤΑΧΘΗΚΑΝ ΜΕ ΕΠΙΤΕΙΕΣ ΜΕΤΡΗΣΕΙΣ ΚΑΙ ΤΟ ΠΡΟΟΔΟΣΤΟΜΙΚΟ ΣΧΕΔΙΟ ΕΚΡΙΘΗΣΑΝ ΑΠΟ ΤΙΣ ΔΗΛΩΣΕΙΣ ΙΔΙΟΚΤΗΣΙΑΣ.
ΗΜΕΡΟΜΗΝΙΑ : 10-3-2005
ΟΤ803
ΟΤ802
ΟΤ804
ΟΤ802α
Π. ΧΑΡΑ
ΔΗΜΟΤΙΚΗ ΟΔΟΣ πλάτους 6.50μ
ΔΗΜΟΤΙΚΗ ΟΔΟΣ πλάτους 11.50μ
ΔΗΜΟΤΙΚΗ ΟΔΟΣ πλάτους 18.00μ
ΔΗΜΟΤΙΚΗ ΟΔΟΣ πλάτους 7.50μ
ΠΕΖΟΔΡΟΜΟΣ
Τρίπολη 14/06/2005
Η ΕΠΙΒΛΕΠΟΥΣΑ
ΑΛΕΞΟΠΟΥΛΟΥ ΒΑΣΙΛΙΚΗ
Αγρ. Τοπογράφος Μηχανικός
Τρίπολη 4/11/2005
Θεωρήθηκε
Η Προϊσταμένη του τμήματος Δομημένου Περιβάλλοντος & Πολιτικής Γης
ΜΑΡΙΑ ΤΣΙΜΙΚΑ
Αρχιτέκτων Μηχανικός
Τρίπολη 14/11/2005
ΕΓΚΡΙΘΗΚΕ
Ο ΝΟΜΑΡΧΗΣ ΑΡΚΑΔΙΑΣ
ΔΗΜΗΤΡΙΟΣ ΚΩΝΣΤΑΝΤΟΠΟΥΛΟΣ
ΠΙΑ ΤΟΝ ΑΝΑΔΟΧΟ
ΝΙΚΟΛΑΟΣ Γ. ΦΙΛΗΣ
ΔΙΠΛ. ΑΓΡΟΝΟΜΟΠΟΓΡ. ΜΗΧΑΝΙΚΟΣ
ΕΘΝΙΚΟΥ ΜΕΤΣΟΒΙΟΥ ΠΟΛΥΤΕΧΝΕΙΟΥ
ΠΤΕΛΟΣ Τ.Ε.Ε. ΑΡΙΘΜΟΣ ΜΗΤΡΩΟΥ 12148
ΤΡΙΠΟΛΗ Ε' 16 - ΤΡΙΠΟΛΗ ΤΗΛ. 071-232214
ΘΕΩΡΗΘΗΚΕ
ΕΛΕΓΧΘΗΚΕ
Η Μηχανικός
ΠΑΠΑΧΡΟΝΗ ΦΩΤΕΙΝΗ
Τοπογράφος Μηχανικός Τ.Ε.

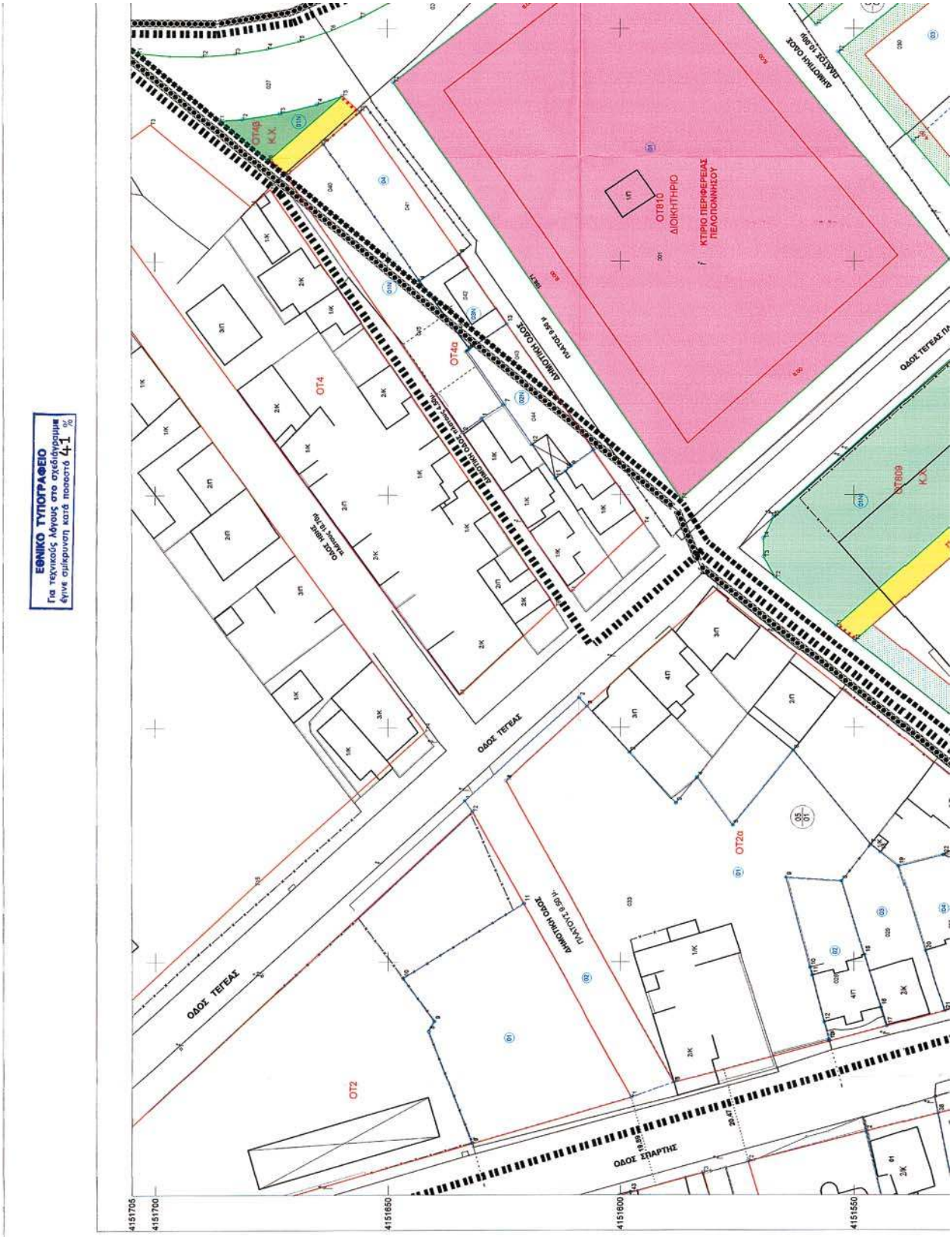
ΕΘΝΙΚΟ ΤΥΠΟΓΡΑΦΕΙΟ
Για τεχνικούς λόγους στο σχεδίαγραμμα
έγινε σμίκρυνση κατά ποσοστό 41 %
ΟΔΟΣ ΤΕΓΕΑΣ
ΑΝΙΟΤΗΤΗ ΟΔΟΣ
ΠΛΑΤΟΣ 8,50 μ.
ΟΔΟΣ ΣΠΑΡΤΗΣ
ΟΤ2
ΟΤ2α
ΟΤ4
ΟΤ4α
ΟΤ4β
Κ.Χ.
ΟΤ810
ΔΙΟΙΚΗΤΗΡΙΟ
ΚΤΙΡΙΟ ΠΕΡΙΦΕΡΕΙΑΣ ΠΕΛΟΠΟΝΝΗΣΟΥ
ΟΤ809
4151705
4151700
4151650
4151600
4151550

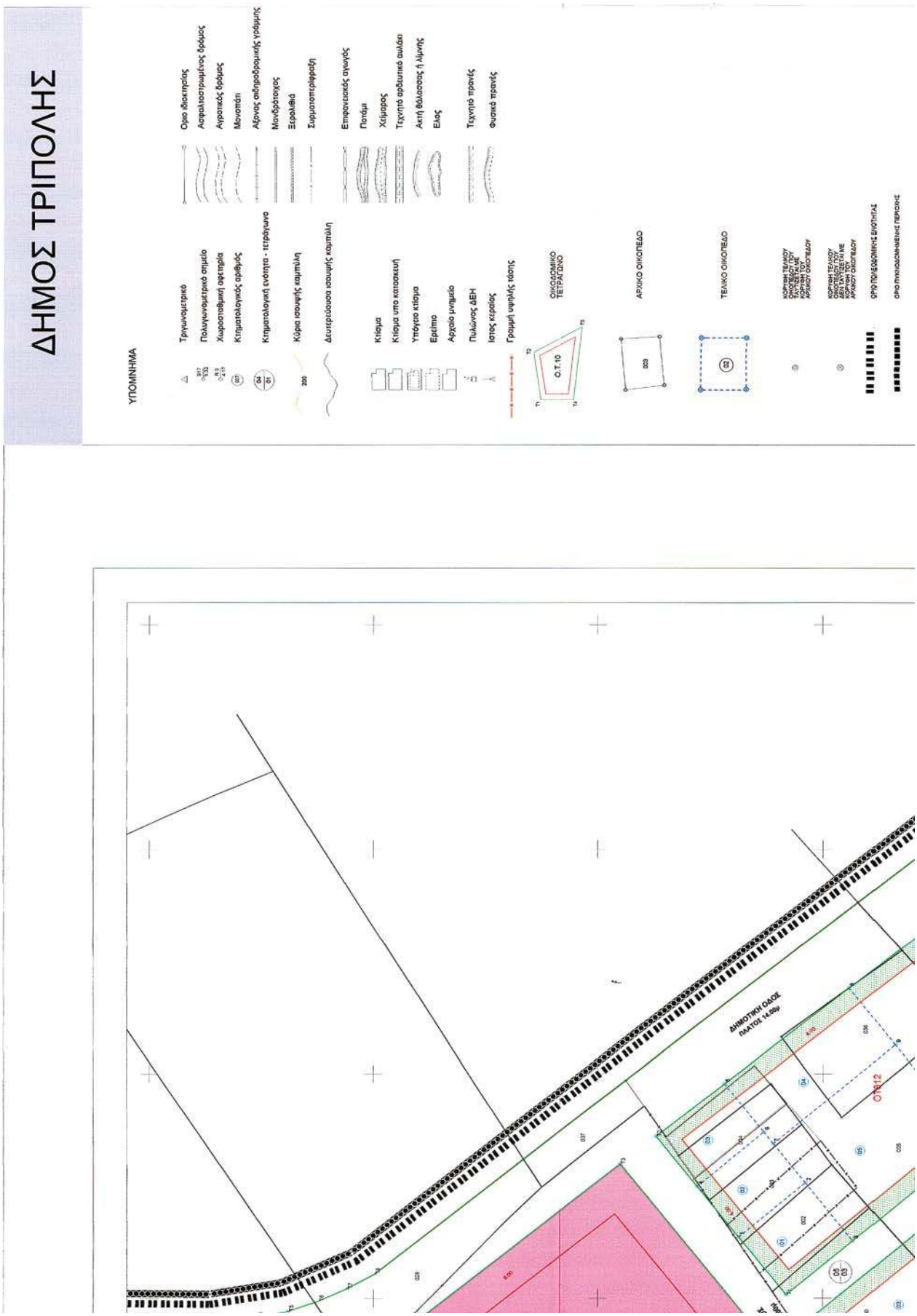
ΔΗΜΟΣ ΤΡΙΠΟΛΗΣ
ΥΠΟΜΝΗΜΑ
Τριγωνομετρικό
Πολυγωνομετρικό σημείο
Χωροσταθμική αρετμία
Κτηματολογικός αριθμός
Κτηματολογική ενότητα - τετράγωνο
Κύρια ισουψής καμπύλη
Δευτερεύουσα ισουψής καμπύλη
Κτίσμα
Κτίσμα υπο κατασκευή
Υπόγειο κτίσμα
Ερείπιο
Αρχαίο μνημείο
Πυλώνας ΔΕΗ
Ιστος κεραίας
Γραμμή υψηλής τάσης
ΟΙΚΟΔΟΜΙΚΟ ΤΕΤΡΑΓΩΝΟ
Ο.Τ.10
ΑΡΧΙΚΟ ΟΙΚΟΠΕΔΟ
ΤΕΛΙΚΟ ΟΙΚΟΠΕΔΟ
ΟΡΙΟ ΠΟΛΕΟΔΟΜΗΣΗΣ ΕΝΟΤΗΤΑΣ
ΔΗΜΟΤΙΚΗ ΟΔΟΣ
ΟΤ812

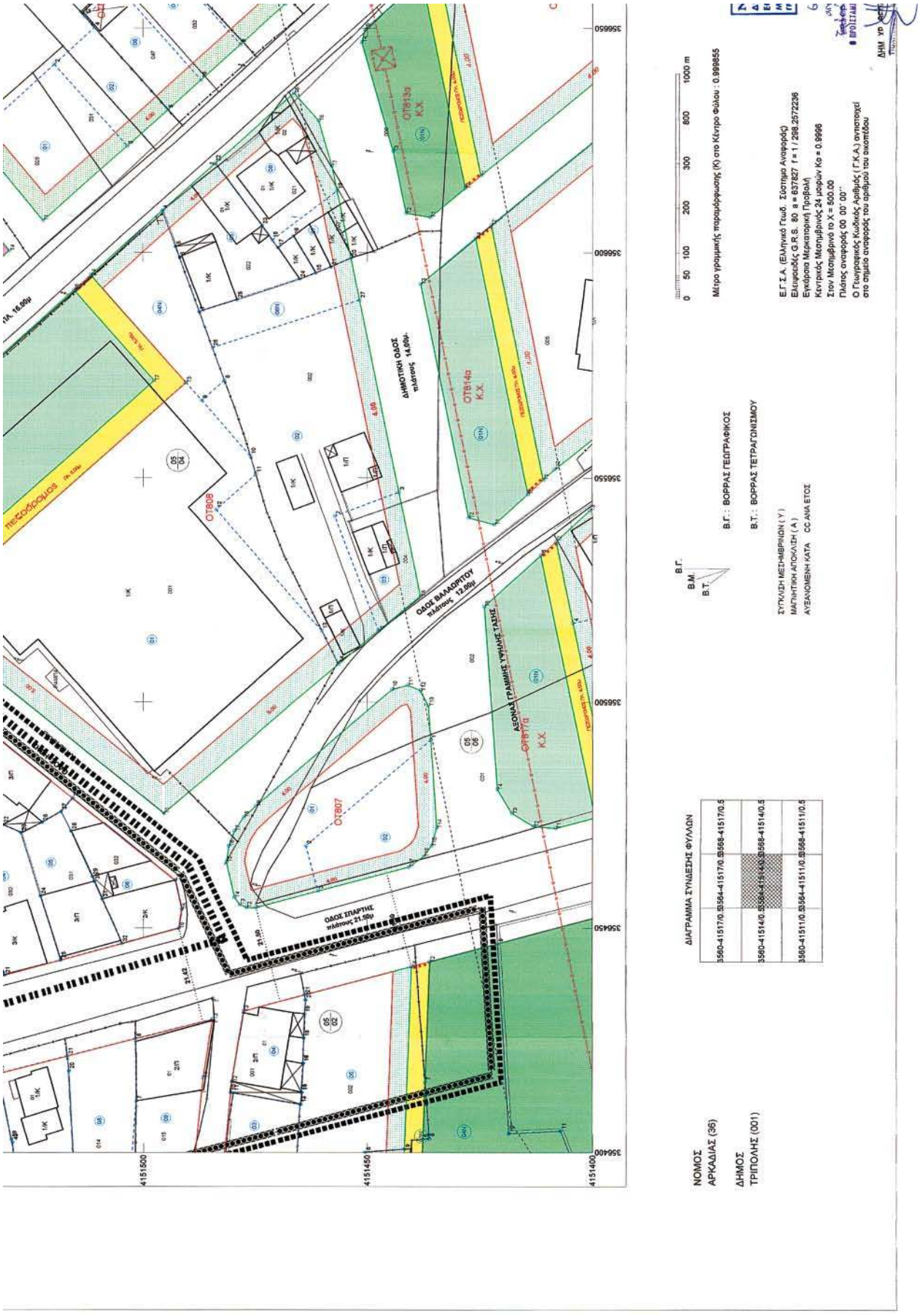
ΟΤ808
ΟΤ807
ΟΤ813α
Κ.Χ.
ΟΤ814α
Κ.Χ.
ΟΤ817α
Κ.Χ.
ΔΗΜΟΤΙΚΗ ΟΔΟΣ
πλάτους 14.00μ.
ΟΔΟΣ ΒΑΛΑΩΡΙΤΟΥ
πλάτους 12.00μ
ΟΔΟΣ ΣΠΑΡΤΗΣ
πλάτους 21.50μ
ΑΞΟΝΑΣ ΓΡΑΜΜΗΣ ΥΨΗΛΗΣ ΤΑΣΗΣ
ΠΕΣΟΔΡΟΜΟΣ
Β.Γ.: ΒΟΡΡΑΣ ΓΕΩΓΡΑΦΙΚΟΣ
Β.Τ.: ΒΟΡΡΑΣ ΤΕΤΡΑΓΩΝΙΣΜΟΥ
ΣΥΓΚΛΙΣΗ ΜΕΣΗΜΒΡΙΝΩΝ (Υ)
ΜΑΓΝΗΤΙΚΗ ΑΠΟΚΛΙΣΗ (Α)
ΑΥΞΑΝΟΜΕΝΗ ΚΑΤΑ CC ΑΝΑ ΕΤΟΣ
ΔΙΑΓΡΑΜΜΑ ΣΥΝΔΕΣΗΣ ΦΥΛΛΩΝ
Μέτρο γραμμής παραμόρφωσης (Κ) στο Κέντρο Φύλλου : 0.999855
Ε.Γ.Σ.Α. (Ελληνικό Γεωδ. Σύστημα Αναφοράς)
Ελλειψοειδές G.R.S. 80 a = 6378127 f = 1 / 298.2572236
Εγκάρσια Μερκατορική Προβολή
Κεντρικός Μεσημβρινός 24 μοιρών Κο = 0.9996
Στον Μεσημβρινό το Χ = 500.00
Πλάτος αναφοράς 00 00' 00''
Ο Γεωγραφικός Κωδικός Αριθμός (Γ.Κ.Α.) ανιστοιχεί στο σημείο αναφοράς του αριθμού του οικοπέδου
ΝΟΜΟΣ ΑΡΚΑΔΙΑΣ (36)
ΔΗΜΟΣ ΤΡΙΠΟΛΗΣ (001)

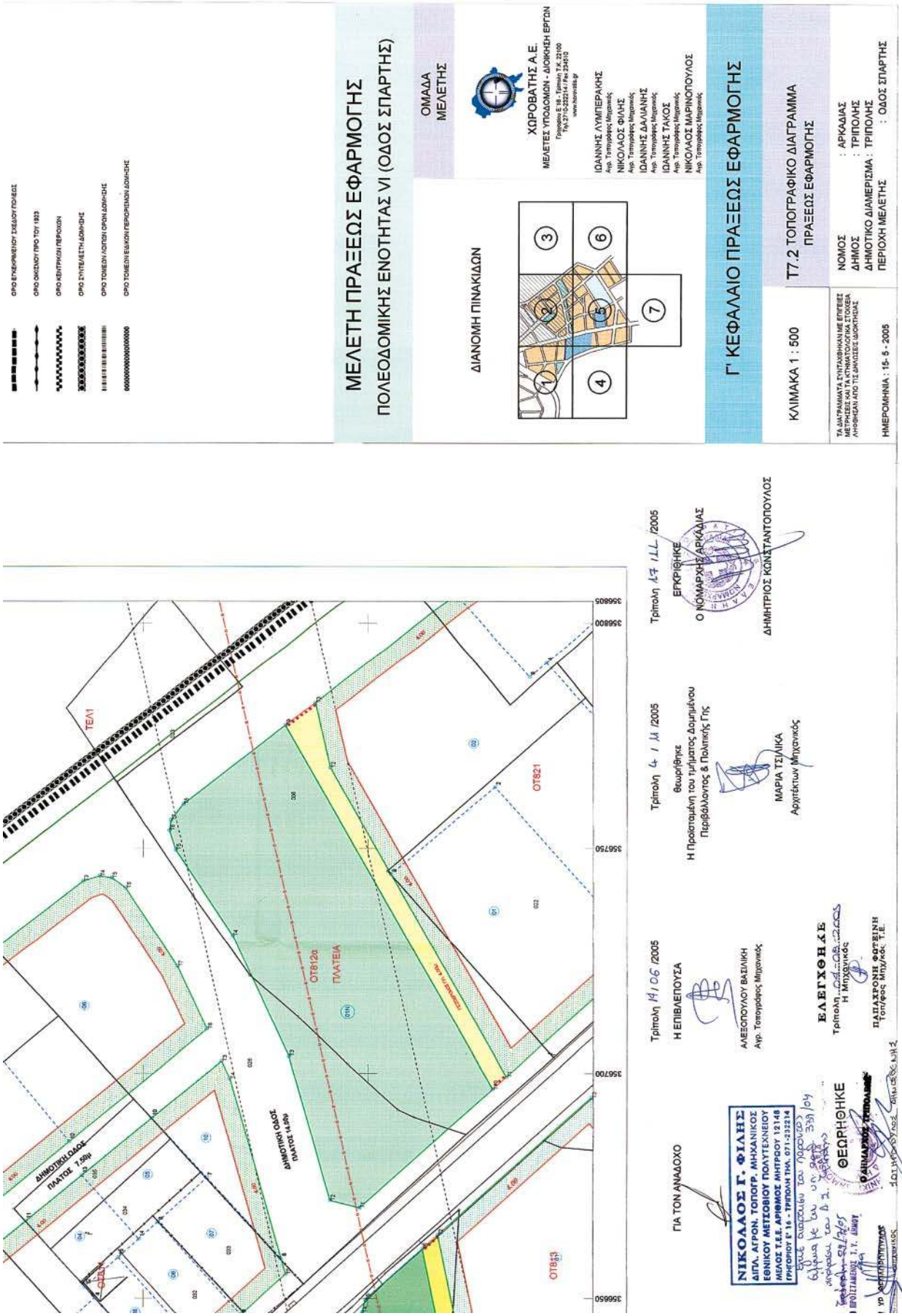
ΟΡΟ ΕΝΕΡΓΟΥΣΑΣ ΟΙΚΟΔΟΜΗΣ ΠΟΛΕΩΣ
ΟΡΟ ΟΙΚΟΔΟΜΟΥ ΠΡΟ ΤΟΥ 1923
ΟΡΟ ΚΕΝΤΡΙΚΟΥ ΠΕΡΙΟΧΟΥ
ΟΡΟ ΣΥΝΤΕΛΕΣΤΗ ΔΟΜΗΣΗΣ
ΟΡΟ ΤΟΜΕΩΝ ΛΟΓΩΝ ΟΡΩΝ ΔΟΜΗΣΗΣ
ΟΡΟ ΤΟΜΕΩΝ ΕΙΔΙΚΩΝ ΠΕΡΙΟΡΙΣΜΩΝ ΔΟΜΗΣΗΣ
ΜΕΛΕΤΗ ΠΡΑΞΕΩΣ ΕΦΑΡΜΟΓΗΣ
ΠΟΛΕΟΔΟΜΙΚΗΣ ΕΝΟΤΗΤΑΣ VI (ΟΔΟΣ ΣΠΑΡΤΗΣ)
ΟΜΑΔΑ ΜΕΛΕΤΗΣ
ΧΩΡΟΒΑΤΗΣ Α.Ε.
ΜΕΛΕΤΕΣ ΥΠΟΔΟΜΩΝ - ΔΙΟΙΚΗΣΗ ΕΡΓΩΝ
ΙΩΑΝΝΗΣ ΛΥΜΠΕΡΑΚΗΣ
ΝΙΚΟΛΑΟΣ ΦΙΛΗΣ
ΙΩΑΝΝΗΣ ΔΑΛΙΑΝΗΣ
ΙΩΑΝΝΗΣ ΤΑΚΟΣ
ΝΙΚΟΛΑΟΣ ΜΑΡΙΝΟΠΟΥΛΟΣ
ΔΙΑΝΟΜΗ ΠΙΝΑΚΙΔΩΝ
Γ' ΚΕΦΑΛΑΙΟ ΠΡΑΞΕΩΣ ΕΦΑΡΜΟΓΗΣ
ΚΛΙΜΑΚΑ 1 : 500
Τ7.2 ΤΟΠΟΓΡΑΦΙΚΟ ΔΙΑΓΡΑΜΜΑ ΠΡΑΞΕΩΣ ΕΦΑΡΜΟΓΗΣ
ΝΟΜΟΣ : ΑΡΚΑΔΙΑΣ
ΔΗΜΟΣ : ΤΡΙΠΟΛΗΣ
ΔΗΜΟΤΙΚΟ ΔΙΑΜΕΡΙΣΜΑ : ΤΡΙΠΟΛΗΣ
ΠΕΡΙΟΧΗ ΜΕΛΕΤΗΣ : ΟΔΟΣ ΣΠΑΡΤΗΣ
ΗΜΕΡΟΜΗΝΙΑ : 15 - 5 - 2005
ΟΤ812α
ΠΛΑΤΕΙΑ
ΟΤ821
ΟΤ843
ΤΕΛ1
ΔΗΜΟΤΙΚΗ ΟΔΟΣ ΠΛΑΤΟΣ 7,50μ
ΔΗΜΟΤΙΚΗ ΟΔΟΣ ΠΛΑΤΟΣ 14,00μ
Τρίπολη 14 / 06 /2005
Η ΕΠΙΒΛΕΠΟΥΣΑ
ΑΛΕΞΟΠΟΥΛΟΥ ΒΑΣΙΛΙΚΗ
Αγρ. Τοπογράφος Μηχανικός
Τρίπολη 4 / 11 /2005
Θεωρήθηκε
Η Προϊσταμένη του τμήματος Δομημένου Περιβάλλοντος & Πολιτικής Γης
ΜΑΡΙΑ ΤΣΙΛΙΚΑ
Αρχιτέκτων Μηχανικός
Τρίπολη 17 / 11 /2005
ΕΓΚΡΙΘΗΚΕ
Ο ΝΟΜΑΡΧΗΣ ΑΡΚΑΔΙΑΣ
ΔΗΜΗΤΡΙΟΣ ΚΩΝΣΤΑΝΤΟΠΟΥΛΟΣ
ΓΙΑ ΤΟΝ ΑΝΑΔΟΧΟ
ΝΙΚΟΛΑΟΣ Γ. ΦΙΛΗΣ
ΔΙΠΛ. ΑΓΡΟΝ. ΤΟΠΟΓΡ. ΜΗΧΑΝΙΚΟΣ
ΕΘΝΙΚΟΥ ΜΕΤΣΟΒΙΟΥ ΠΟΛΥΤΕΧΝΕΙΟΥ
ΜΕΛΟΣ Τ.Ε.Ε. ΑΡΙΘΜΟΣ ΜΗΤΡΩΟΥ 12148
ΓΡΗΓΟΡΙΟΥ Ε' 16 - ΤΡΙΠΟΛΗ ΤΗΛ. 071-232214
ΕΛΕΓΧΘΗΚΕ
Τρίπολη
Η Μηχανικός
ΠΑΠΑΖΡΟΗΣ ΦΩΤΕΙΝΗ
Τοπογράφος Μηχ/κός Τ.Ε.
ΘΕΩΡΗΘΗΚΕ


4151705
4151700
4151650
4151600
4151550
ΕΘΝΙΚΟ ΤΥΠΟΓΡΑΦΕΙΟ
Για τεχνικούς λόγους στο σχεδιάγραμμα
έγινε σμίκρυνση κατά ποσοστό 41 %

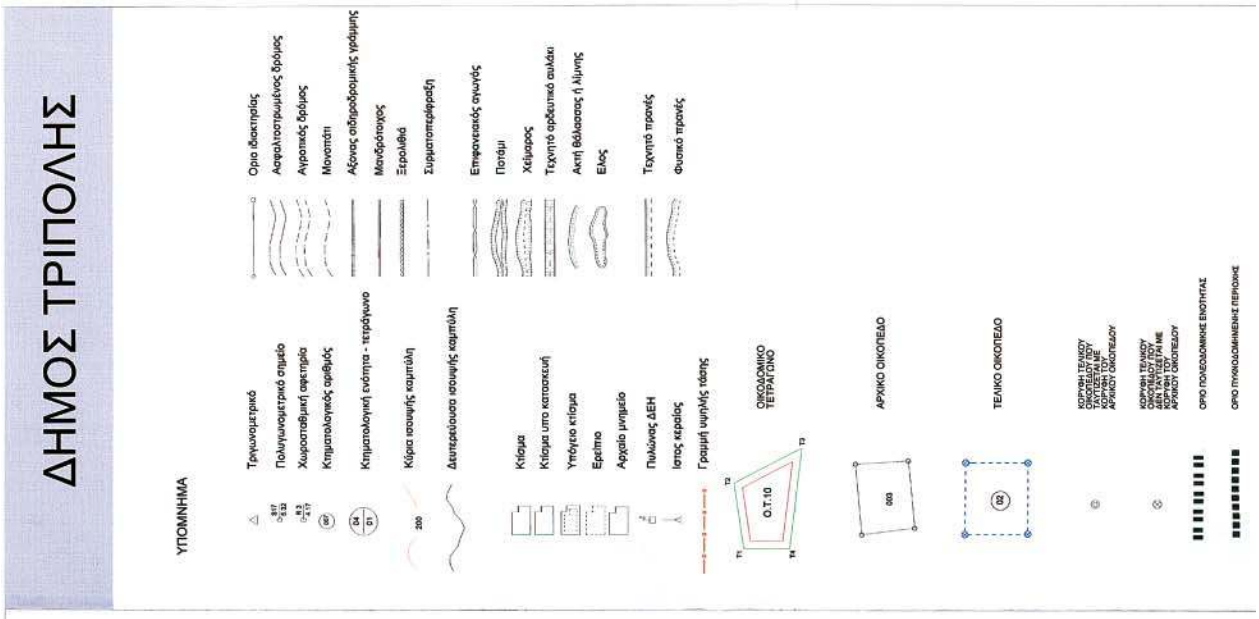
ΔΗΜΟΣ ΤΡΙΠΟΛΗΣ
ΥΠΟΜΝΗΜΑ
Τριγωνομετρικό
Πολυγωνομετρικό σημείο
Χωροσταθμική σφαίρα
Κτηματολογικός αριθμός
Κτηματολογική ενότητα - τετράγωνο
Κύριο κοινωφελές κοιμητήριο
Δευτερεύουσα κοινωφελής κοιμητήλη
Κτίριο
Κτίριο υπο κατασκευή
Υπόγειο κτίριο
Ερείπιο
Αρχαίο μνημείο
Πυλώνας ΔΕΗ
Ιστος κεραίας
Γραμμή ψηλής τάσης
ΟΙΚΟΔΟΜΙΚΟ ΤΕΤΡΑΓΩΝΟ
Ο.Τ.10
ΑΡΧΙΚΟ ΟΙΚΟΠΕΔΟ
003
ΤΕΛΙΚΟ ΟΙΚΟΠΕΔΟ
02
ΟΡΟ ΠΟΛΕΟΔΟΜΙΚΗΣ ΕΝΟΤΗΤΑΣ
ΟΡΟ ΠΥΚΝΟΔΟΜΗΜΕΝΗΣ ΠΕΡΙΟΧΗΣ
Ορίο δικαιοπρίας
Ασφαλτοστρωμένος δρόμος
Αγροτικός δρόμος
Μονοπάτι
Άξονας σιδηροδρομικής γραμμής
Μανδράτσυρος
Ξερολιθιά
Συρματοπλέγμα
Επιφανειακός αγωγός
Ποτάμι
Χείμαρρος
Τεχνητό αρδευτικό αυλάκι
Ακτή θάλασσας ή λίμνης
Έλος
Τεχνητό πρανές
Φυσικό πρανές

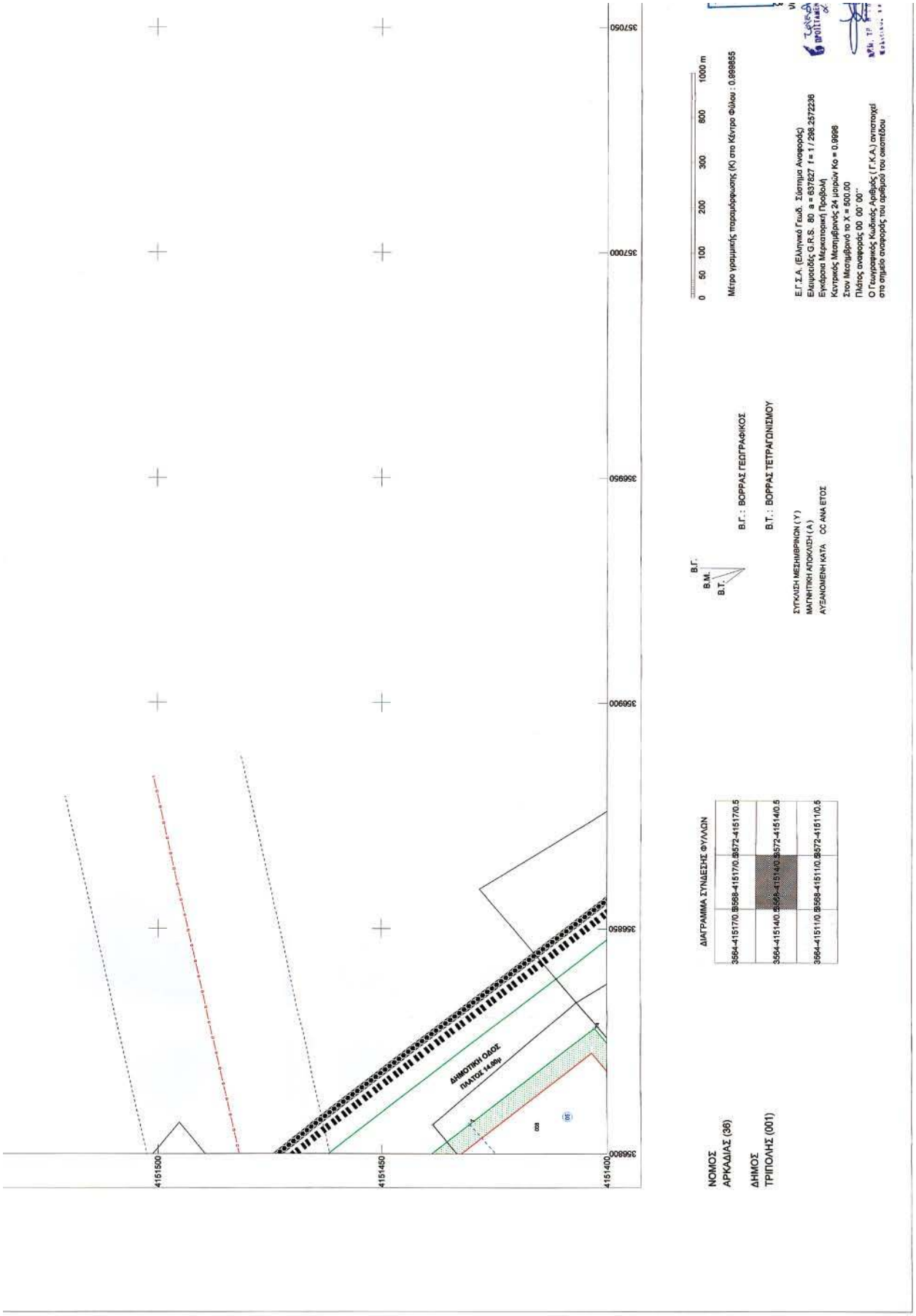
ΔΗΜΟΤΙΚΗ ΟΔΟΣ
ΠΛΑΤΟΣ 14.00μ
4151500
4151450
4151400
3568800
3568850
3568900
3568950
3569000
3569050
ΔΙΑΓΡΑΜΜΑ ΣΥΝΔΕΣΗΣ ΦΥΛΛΩΝ
3564-415170.B568-415170.B572-415170.5
3564-415140.B568-415140.B572-415140.5
3564-415110.B568-415110.B572-415110.5
ΝΟΜΟΣ
ΑΡΚΑΔΙΑΣ (36)
ΔΗΜΟΣ
ΤΡΙΠΟΛΗΣ (001)
Β.Γ.
Β.Μ.
Β.Τ.
Β.Γ.: ΒΟΡΡΑΣ ΓΕΩΓΡΑΦΙΚΟΣ
Β.Τ.: ΒΟΡΡΑΣ ΤΕΤΡΑΓΩΝΙΣΜΟΥ
ΣΥΓΚΛΙΣΗ ΜΕΣΗΜΒΡΙΝΩΝ (Υ)
ΜΑΓΝΗΤΙΚΗ ΑΠΟΚΛΙΣΗ (Α)
ΑΥΞΑΝΟΜΕΝΗ ΚΑΤΑ 06 ΑΝΑ ΕΤΟΣ
0 50 100 200 300 600 1000 m
Μέτρα γραμμικής παραμόρφωσης (Κ) στο Κέντρο Φύλλου : 0.999855
Ε.Γ.Σ.Α. (ΕΛΛΗΝΙΚΟ Γεωδ. Σύστημα Αναφοράς)
Ελλειψοειδές G.R.S. 80 a = 6378127 f = 1 / 298.2572236
Εγκάρσια Μερκατορική Προβολή
Κεντρικός Μεσημβρινός 24 μοιρών Ko = 0.9996
Στον Μεσημβρινό το X = 500.00
Πλάτος αναφοράς 00 00 00
Ο Γεωγραφικός Κωδικός Αριθμός (Γ.Κ.Α.) αντιστοιχεί στο σημείο αναφοράς του αριθμού του οικοπέδου

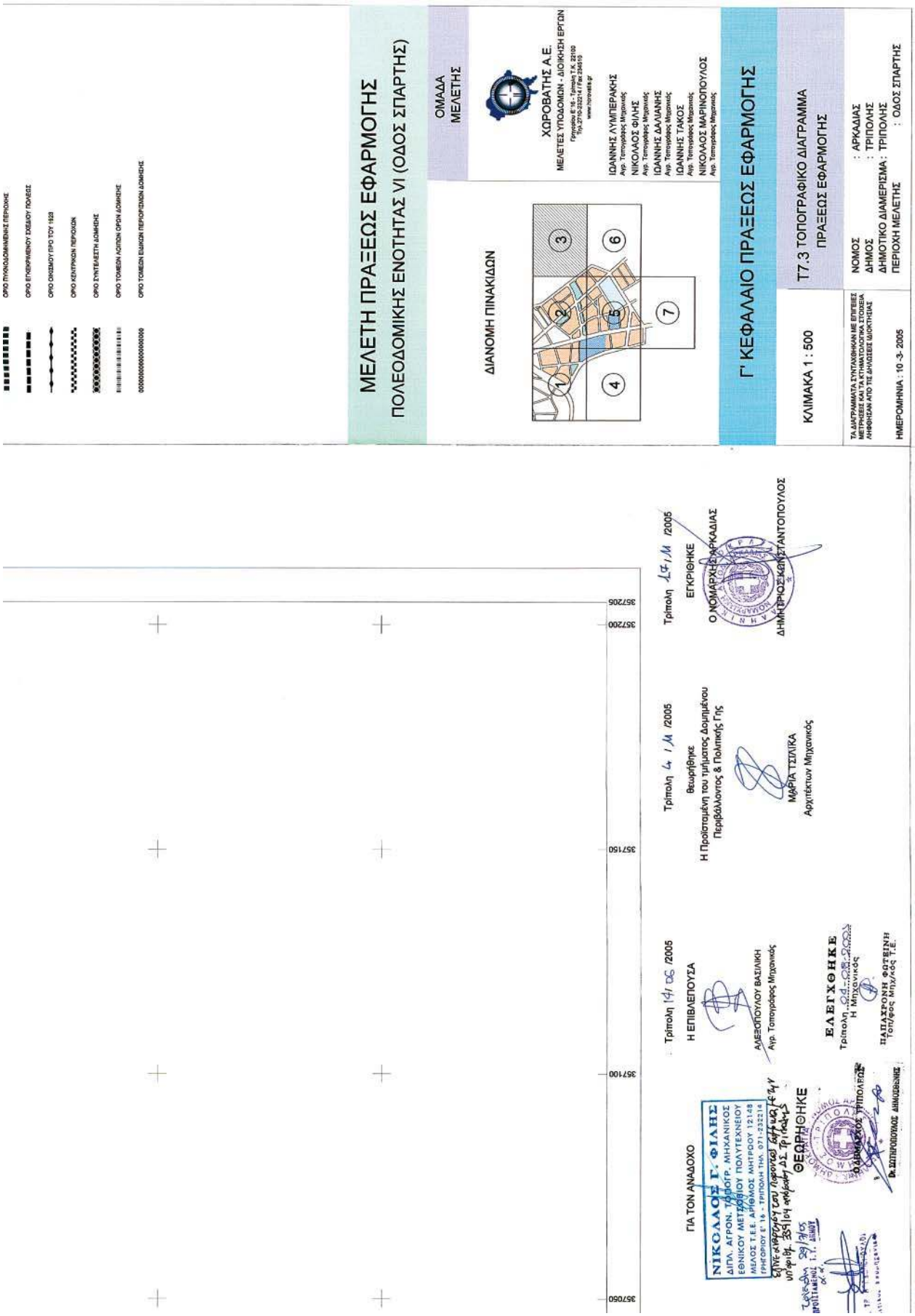
ΟΡΙΟ ΠΥΚΝΟΔΟΜΗΜΕΝΗΣ ΠΕΡΙΟΧΗΣ
ΟΡΙΟ ΕΓΚΕΚΡΙΜΕΝΟΥ ΣΧΕΔΙΟΥ ΠΟΛΕΩΣ
ΟΡΙΟ ΟΙΚΙΣΜΟΥ ΠΡΟ ΤΟΥ 1923
ΟΡΙΟ ΚΕΝΤΡΙΚΟΥ ΠΕΡΙΟΧΟΥ
ΟΡΙΟ ΣΥΝΤΕΛΕΣΤΗ ΔΟΜΗΣΗΣ
ΟΡΙΟ ΤΟΜΕΩΝ ΛΟΙΠΩΝ ΟΡΩΝ ΔΟΜΗΣΗΣ
ΟΡΙΟ ΤΟΜΕΩΝ ΕΙΔΙΚΩΝ ΠΕΡΙΟΡΙΣΜΩΝ ΔΟΜΗΣΗΣ
ΜΕΛΕΤΗ ΠΡΑΞΕΩΣ ΕΦΑΡΜΟΓΗΣ
ΠΟΛΕΟΔΟΜΙΚΗΣ ΕΝΟΤΗΤΑΣ VI (ΟΔΟΣ ΣΠΑΡΤΗΣ)
ΟΜΑΔΑ ΜΕΛΕΤΗΣ
ΧΩΡΟΒΑΤΗΣ Α.Ε.
ΜΕΛΕΤΕΣ ΥΠΟΔΟΜΩΝ - ΔΙΟΙΚΗΣΗ ΕΡΓΩΝ
ΙΩΑΝΝΗΣ ΛΥΜΠΕΡΑΚΗΣ
ΝΙΚΟΛΑΟΣ ΦΙΛΗΣ
ΙΩΑΝΝΗΣ ΔΑΛΙΑΝΗΣ
ΙΩΑΝΝΗΣ ΤΑΚΟΣ
ΝΙΚΟΛΑΟΣ ΜΑΡΙΝΟΠΟΥΛΟΣ
ΔΙΑΝΟΜΗ ΠΙΝΑΚΙΔΩΝ
Γ' ΚΕΦΑΛΑΙΟ ΠΡΑΞΕΩΣ ΕΦΑΡΜΟΓΗΣ
ΚΛΙΜΑΚΑ 1 : 500
Τ7.3 ΤΟΠΟΓΡΑΦΙΚΟ ΔΙΑΓΡΑΜΜΑ
ΠΡΑΞΕΩΣ ΕΦΑΡΜΟΓΗΣ
ΝΟΜΟΣ : ΑΡΚΑΔΙΑΣ
ΔΗΜΟΣ : ΤΡΙΠΟΛΗΣ
ΔΗΜΟΤΙΚΟ ΔΙΑΜΕΡΙΣΜΑ : ΤΡΙΠΟΛΗΣ
ΠΕΡΙΟΧΗ ΜΕΛΕΤΗΣ : ΟΔΟΣ ΣΠΑΡΤΗΣ
ΗΜΕΡΟΜΗΝΙΑ : 10 -3- 2005
ΓΙΑ ΤΟΝ ΑΝΑΔΟΧΟ
ΝΙΚΟΛΑΟΣ Γ. ΦΙΛΗΣ
ΔΙΠΛ. ΑΓΡΟΝ. ΤΟΠΟΓΡ. ΜΗΧΑΝΙΚΟΣ
ΕΘΝΙΚΟΥ ΜΕΤΣΟΒΙΟΥ ΠΟΛΥΤΕΧΝΕΙΟΥ
ΜΕΛΟΣ Τ.Ε.Ε. ΑΡΙΘΜΟΣ ΜΗΤΡΩΟΥ 12148
ΓΡΗΓΟΡΙΟΥ Ε' 16 - ΤΡΙΠΟΛΗ ΤΗΛ. 071-232214
ΘΕΩΡΗΘΗΚΕ
Η ΕΠΙΒΛΕΠΟΥΣΑ
ΑΛΕΞΟΠΟΥΛΟΥ ΒΑΣΙΛΙΚΗ
Αγρ. Τοπογράφος Μηχανικός
ΕΛΕΓΧΘΗΚΕ
Η Μηχανικός
ΠΑΠΑΧΡΟΝΗ ΦΩΤΕΙΝΗ
Τοπογράφος Μηχ/κός Τ.Ε.
Τρίπολη 14/06 /2005
Τρίπολη 4 /11 /2005
Τρίπολη 27/11 /2005
Θεωρήθηκε
Η Προϊσταμένη του τμήματος Δομημένου Περιβάλλοντος & Πολεοδομικής Γης
ΜΑΡΙΑ ΤΣΙΛΙΚΑ
Αρχιτέκτων Μηχανικός
ΕΓΚΡΙΘΗΚΕ
Ο ΝΟΜΑΡΧΗΣ ΑΡΚΑΔΙΑΣ
ΔΗΜΗΤΡΙΟΣ ΚΩΝΣΤΑΝΤΟΠΟΥΛΟΣ
Δρ. ΣΩΤΗΡΟΠΟΥΛΟΣ ΔΗΜΟΣΘΕΝΗΣ
357050
357100
357150
357200
357205



04004542405060036

ΔΗΜΟΣ ΤΡΙΠΟΛΗΣ
ΥΠΟΜΝΗΜΑ
Τριγωνομετρικό
Πολυγωνομετρικό σημείο
Χωροσταθμική αφετηρία
Κτηματολογικός αριθμός
Κτηματολογική ενότητα - τετράγωνο
Κύρια ιστορική κοιμτήλη
Δευτερεύουσα ιστορικής κοιμτήλη
Κτίριο
Κτίριο υπο κατασκευή
Υπόγειο κτίριο
Ερείπιο
Αρχαίο μνημείο
Πυλώνας ΔΕΗ
Ιστος κεραίας
Γραμμή υψηλής τάσης
Ο.Τ.10
ΟΙΚΟΔΟΜΙΚΟ ΤΕΤΡΑΓΩΝΟ
ΑΡΧΙΚΟ ΟΙΚΟΠΕΔΟ
ΤΕΛΙΚΟ ΟΙΚΟΠΕΔΟ
ΟΡΟ ΠΟΛΕΟΔΟΜΙΚΗΣ ΕΝΟΤΗΤΑΣ
ΟΡΟ ΠΥΡΟΚΟΔΟΜΗΣΗΣ ΠΕΡΙΟΧΗΣ
ΔΗΜΟΤΙΚΗ ΟΔΟΣ
πλάτους 18,00μ
ΤΕΛ10
4,00


4151200
4151150
4151100
356000
356050
356100
356150
356200
356250
ΔΙΑΓΡΑΜΜΑ ΣΥΝΔΕΣΗΣ ΦΥΛΛΩΝ
3558-41514/0.5
3558-41511/0.5
3558-41508/0.5
ΝΟΜΟΣ
ΑΡΚΑΔΙΑΣ (36)
ΔΗΜΟΣ
ΤΡΙΠΟΛΗΣ (001)
Β.Γ.
Β.Μ.
Β.Τ.
Β.Γ.: ΒΟΡΡΑΣ ΓΕΩΓΡΑΦΙΚΟΣ
Β.Τ.: ΒΟΡΡΑΣ ΤΕΤΡΑΓΩΝΙΣΜΟΥ
ΣΥΓΚΛΙΣΗ ΜΕΣΗΜΒΡΙΝΩΝ (Y)
ΜΑΓΝΗΤΙΚΗ ΑΠΟΚΛΙΣΗ (Δ)
ΑΥΞΑΝΟΜΕΝΗ ΚΑΤΑ CC ΑΝΑ ΕΤΟΣ
0 50 100 200 300 800 1000 m
Μέτρα γραμμικής παραμόρφωσης (Κ) στο Κέντρο Φύλλου : 0.999885
Ε.Γ.Σ.Α. (ΕΛληνικό Γεωδ. Σύστημα Αναφοράς)
Ελληνικός G.R.S. 80 a = 637827 f = 1 / 298.2572236
Εγκάρσια Μερκατορική Προβολή
Κεντρικός Μεσημβρινός 24 μοιρών Ko = 0.9996
Στον Μεσημβρινό το X = 500.00
Πλάτος αναφοράς 00 00' 00''
Ο Γεωγραφικός Κωδικός Αριθμός (Γ.Κ.Α.) αντιστοιχεί
στο σημείο αναφοράς του αριθμού του οικοπέδου

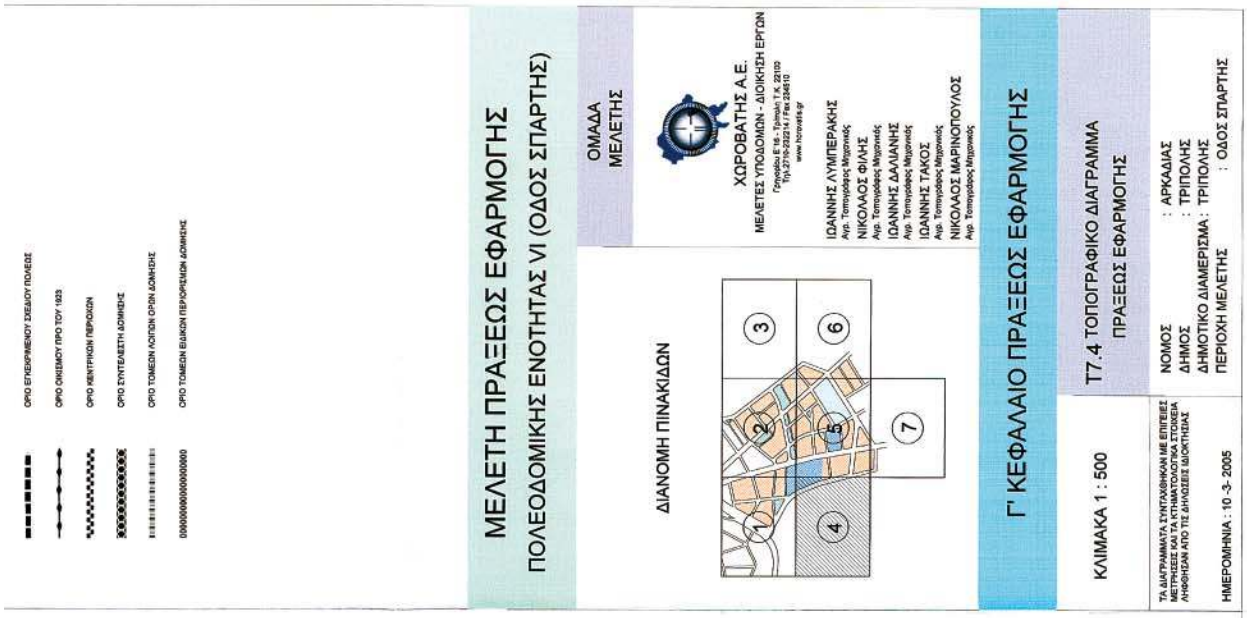
ΟΡΙΟ ΕΝΕΚΡΙΜΕΝΟΥ ΣΧΕΔΙΟΥ ΠΟΛΕΩΣ
ΟΡΙΟ ΟΙΚΙΣΜΟΥ ΠΡΟ ΤΟΥ 1923
ΟΡΙΟ ΙΕΝΤΡΙΚΩΝ ΠΕΡΙΟΧΩΝ
ΟΡΙΟ ΣΥΝΤΕΛΕΣΤΗ ΔΟΜΗΣΗΣ
ΟΡΙΟ ΤΟΜΕΩΝ ΛΟΙΠΩΝ ΟΡΩΝ ΔΟΜΗΣΗΣ
ΟΡΙΟ ΤΟΜΕΩΝ ΕΙΔΙΚΩΝ ΠΕΡΙΟΡΙΣΜΕΝΩΝ ΔΟΜΗΣΗΣ
ΜΕΛΕΤΗ ΠΡΑΞΕΩΣ ΕΦΑΡΜΟΓΗΣ
ΠΟΛΕΟΔΟΜΙΚΗΣ ΕΝΟΤΗΤΑΣ VI (ΟΔΟΣ ΣΠΑΡΤΗΣ)
ΟΜΑΔΑ ΜΕΛΕΤΗΣ
ΧΩΡΟΒΑΤΗΣ Α.Ε.
ΜΕΛΕΤΕΣ ΥΠΟΔΟΜΩΝ - ΔΙΟΙΚΗΣΗ ΕΡΓΩΝ
ΙΩΑΝΝΗΣ ΛΥΜΠΕΡΑΚΗΣ
ΝΙΚΟΛΑΟΣ ΦΙΛΗΣ
ΙΩΑΝΝΗΣ ΔΑΛΙΑΝΗΣ
ΙΩΑΝΝΗΣ ΤΑΚΟΣ
ΝΙΚΟΛΑΟΣ ΜΑΡΙΝΟΠΟΥΛΟΣ
ΔΙΑΝΟΜΗ ΠΙΝΑΚΙΔΩΝ
Γ' ΚΕΦΑΛΑΙΟ ΠΡΑΞΕΩΣ ΕΦΑΡΜΟΓΗΣ
ΚΛΙΜΑΚΑ 1 : 500
Τ7.4 ΤΟΠΟΓΡΑΦΙΚΟ ΔΙΑΓΡΑΜΜΑ ΠΡΑΞΕΩΣ ΕΦΑΡΜΟΓΗΣ
ΝΟΜΟΣ : ΑΡΚΑΔΙΑΣ
ΔΗΜΟΣ : ΤΡΙΠΟΛΗΣ
ΔΗΜΟΤΙΚΟ ΔΙΑΜΕΡΙΣΜΑ : ΤΡΙΠΟΛΗΣ
ΠΕΡΙΟΧΗ ΜΕΛΕΤΗΣ : ΟΔΟΣ ΣΠΑΡΤΗΣ
ΤΑ ΔΙΑΓΡΑΜΜΑΤΑ ΣΥΝΤΑΧΘΗΚΑΝ ΜΕ ΕΠΙΓΕΙΕΣ ΜΕΤΡΗΣΕΙΣ ΚΑΙ ΤΑ ΚΤΗΜΑΤΟΛΟΓΙΚΑ ΣΤΟΙΧΕΙΑ ΛΗΦΘΗΣΑΝ ΑΠΟ ΤΙΣ ΔΗΜΟΣΙΕΣ ΙΔΙΟΚΤΗΣΙΑΣ
ΗΜΕΡΟΜΗΝΙΑ : 10 -3- 2005

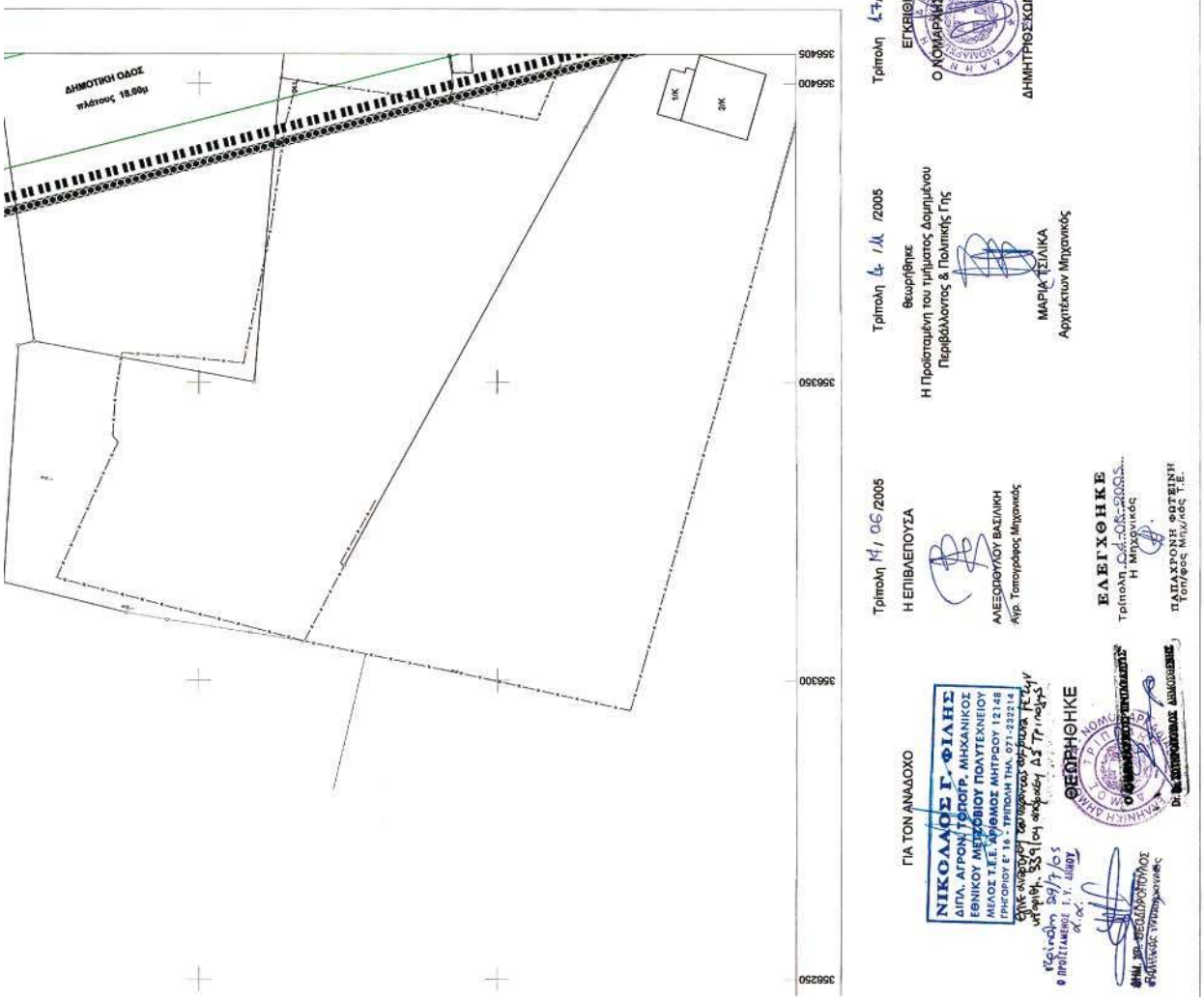
ΔΗΜΟΤΙΚΗ ΟΔΟΣ
πλάτους 18.00μ
ΓΙΑ ΤΟΝ ΑΝΑΔΟΧΟ
ΝΙΚΟΛΑΟΣ Γ. ΦΙΛΗΣ
ΔΙΠΛ. ΑΓΡΟΝ. ΤΟΠΟΓΡ. ΜΗΧΑΝΙΚΟΣ
ΕΘΝΙΚΟΥ ΜΕΤΣΟΒΙΟΥ ΠΟΛΥΤΕΧΝΕΙΟΥ
ΜΕΛΟΣ Τ.Ε.Ε. ΑΡ/ΘΜΟΣ ΜΗΤΡΩΟΥ 12148
ΓΡΗΓΟΡΙΟΥ Ε' 14 - ΤΡΙΠΟΛΗ ΤΗΛ. 071-232214
Η ΕΠΙΒΛΕΠΟΥΣΑ
ΑΛΕΞΟΠΟΥΛΟΥ ΒΑΣΙΛΙΚΗ
Άγρ. Τοπογράφος Μηχανικός
Τρίπολη 14 / 06 /2005
Θεωρήθηκε
Η Προϊσταμένη του τμήματος Δομημένου Περιβάλλοντος & Πολιτικής Γης
ΜΑΡΙΑ ΤΣΙΛΙΚΑ
Αρχιτέκτων Μηχανικός
Τρίπολη 14 / 11 /2005
ΕΓΚΡΙΘΗΚΕ
Ο ΝΟΜΑΡΧΗΣ ΑΡΚΑΔΙΑΣ
ΔΗΜΗΤΡΙΟΣ ΚΩΝΣΤΑΝΤΟΠΟΥΛΟΣ
ΕΛΕΓΧΘΗΚΕ
Τρίπολη 04-08-2005
Η Μηχανικός
ΠΑΠΑΧΡΗΣΤΟΣ ΦΩΤΕΙΝΗ
Τοπογράφος Μηχανικός Τ.Ε.
ΘΕΩΡΗΘΗΚΕ
Τρίπολη 14-11-2005
Η Μηχανικός
Dr. Ing. ΘΕΟΔΩΡΟΠΟΥΛΟΣ ΑΘΑΝΑΣΙΟΣ
Τοπογράφος Υπογραμμικός

ΕΘΝΙΚΟ ΤΥΠΟΓΡΑΦΕΙΟ
Για τεχνικούς λόγους στο σχεδίαγραμμα
έγινε σμίκρυνση κατά ποσοστό 41 %

ΔΗΜΟΣ ΤΡΙΠΟΛΗΣ
ΥΠΟΜΝΗΜΑ
Τριγωνομετρικό
Πολυγωνομετρικό σημείο
Χωροσταθμική αφετηρία
Κτηματολογικός αριθμός
Κτηματολογική ενότητα - τετράγωνο
Κύρια ιστωνής καμπύλη
Δευτερεύουσα ιστωνής καμπύλη
Κτίριο
Κτίριο υπο κατασκευή
Υπόγειο κτίριο
Ερείπιο
Αρχαίο μνημείο
Πυλώνας ΔΕΗ
Ιστος κεραίας
Γραμμή υψηλής τάσης
Ο.Τ.10
ΟΙΚΟΔΟΜΙΚΟ ΤΕΤΡΑΓΩΝΟ
ΑΡΧΙΚΟ ΟΙΚΟΠΕΔΟ
ΤΕΛΙΚΟ ΟΙΚΟΠΕΔΟ
ΟΡΙΟ ΠΟΛΕΟΔΟΜΙΚΗΣ ΕΝΟΤΗΤΑΣ
ΟΡΙΟ ΠΥΡΗΚΟΔΙΗΜΕΝΗΣ ΠΕΡΙΟΧΗΣ
ΟΔΟΣ ΤΕΓΕΑΣ
ΠΛΑΤΟΣ 18.00μ
ΔΗΜΟΤΙΚΗ ΟΔΟΣ
ΠΛΑΤΟΣ 12.00μ
ΟΤ820
ΟΤ814Β
Κ.Χ.
ΟΤ815

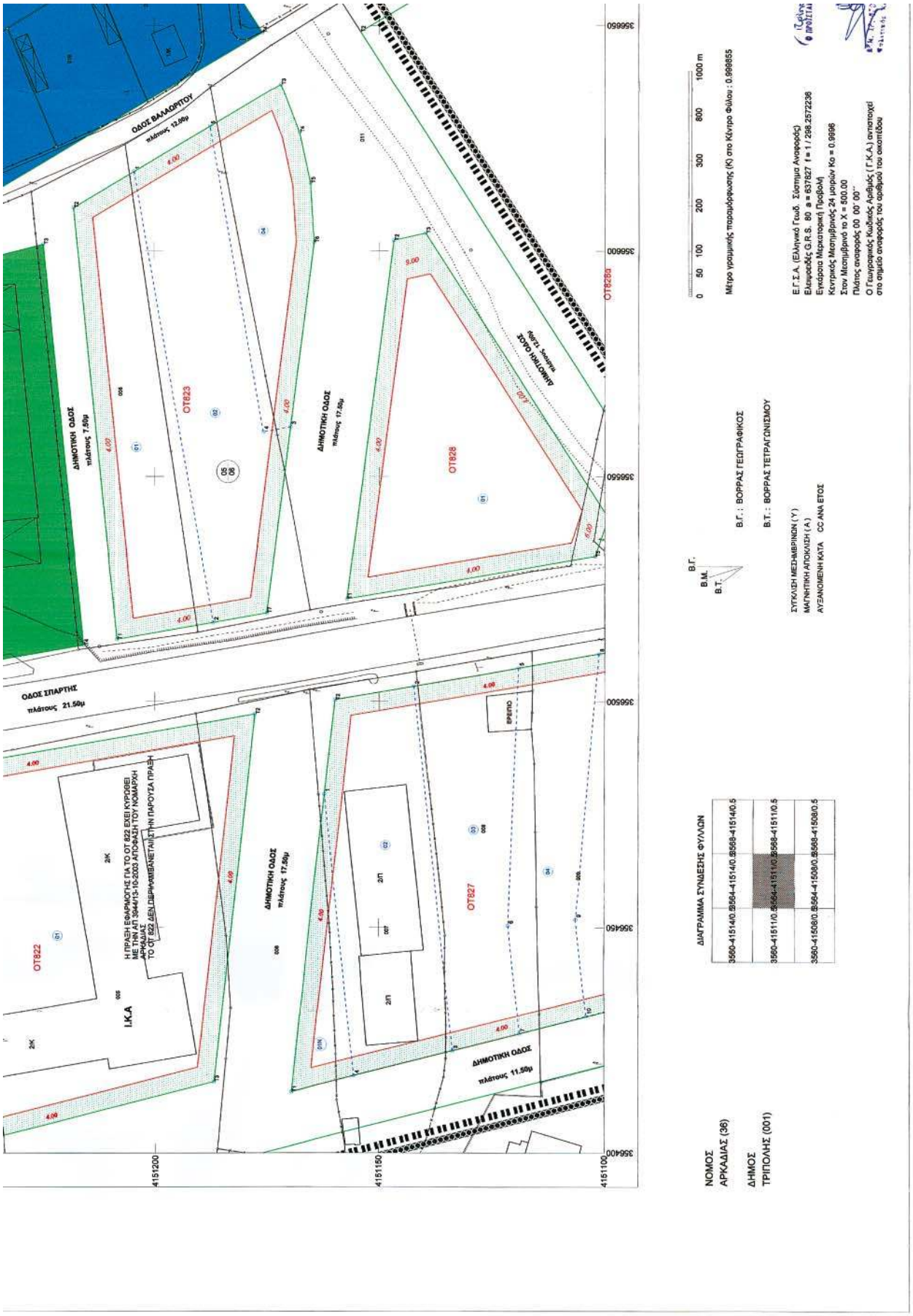
ΟΔΟΣ ΒΑΛΑΩΡΙΤΟΥ
πλάτους 12.00μ
ΟΔΟΣ ΣΠΑΡΤΗΣ
πλάτους 21.50μ
ΔΗΜΟΤΙΚΗ ΟΔΟΣ
πλάτους 7.50μ
ΔΗΜΟΤΙΚΗ ΟΔΟΣ
πλάτους 17.50μ
ΔΗΜΟΤΙΚΗ ΟΔΟΣ
πλάτους 11.50μ
ΟΤ823
ΟΤ828
ΟΤ827
ΟΤ822
Ι.Κ.Α
Η ΠΡΑΞΗ ΕΦΑΡΜΟΓΗΣ ΓΙΑ ΤΟ ΟΤ 822 ΕΧΕΙ ΚΥΡΟΘΕΙ ΜΕ ΤΗΝ ΑΠ 3944/13-10-2003 ΑΠΟΦΑΣΗ ΤΟΥ ΝΟΜΑΡΧΗ ΑΝΑΝΕΩΣΗ Α.Τ. ΤΟ ΟΤ 822 ΔΕΝ ΠΕΡΙΛΑΜΒΑΝΕΤΑΙ ΣΤΗΝ ΠΑΡΟΥΣΑ ΠΡΑΞΗ
ΔΙΑΓΡΑΜΜΑ ΣΥΝΔΕΣΗΣ ΦΥΛΛΩΝ
3560-4151410.8568-4151410.5
3560-4151110.8568-4151110.5
3560-4150810.8568-4150810.5
Μέτρο γραμμικής παραμόρφωσης (Κ) στο Κέντρο Φύλου : 0.999855
Ε.Γ.Σ.Α. (Ελληνικό Γεωδ. Σύστημα Αναφοράς)
Ελλειψοειδές G.R.S. 80 a = 6378137 f = 1 / 298.2572236
Εγκάρσια Μερκατορική Προβολή
Κεντρικός Μεσημβρινός 24 μοιρών Κο = 0.9996
Στον Μεσημβρινό το Χ = 500.00
Πλάτος αναφοράς 00 00' 00''
Ο Γεωγραφικός Κωδικός Αριθμός (Γ.Κ.Α.) αναπτοχεί στο σημείο αναφοράς του αριθμού του οικοπέδου
ΣΥΓΚΛΙΣΗ ΜΕΣΗΜΒΡΙΝΩΝ (Υ)
ΜΑΓΝΗΤΙΚΗ ΑΠΟΚΛΙΣΗ (Α)
ΑΥΞΑΝΟΜΕΝΗ ΚΑΤΑ CC ΑΝΑ ΕΤΟΣ
Β.Γ.: ΒΟΡΡΑΣ ΓΕΩΓΡΑΦΙΚΟΣ
Β.Τ.: ΒΟΡΡΑΣ ΤΕΤΡΑΓΩΝΙΣΜΟΥ
ΝΟΜΟΣ ΑΡΚΑΔΙΑΣ (36)
ΔΗΜΟΣ ΤΡΙΠΟΛΗΣ (001)

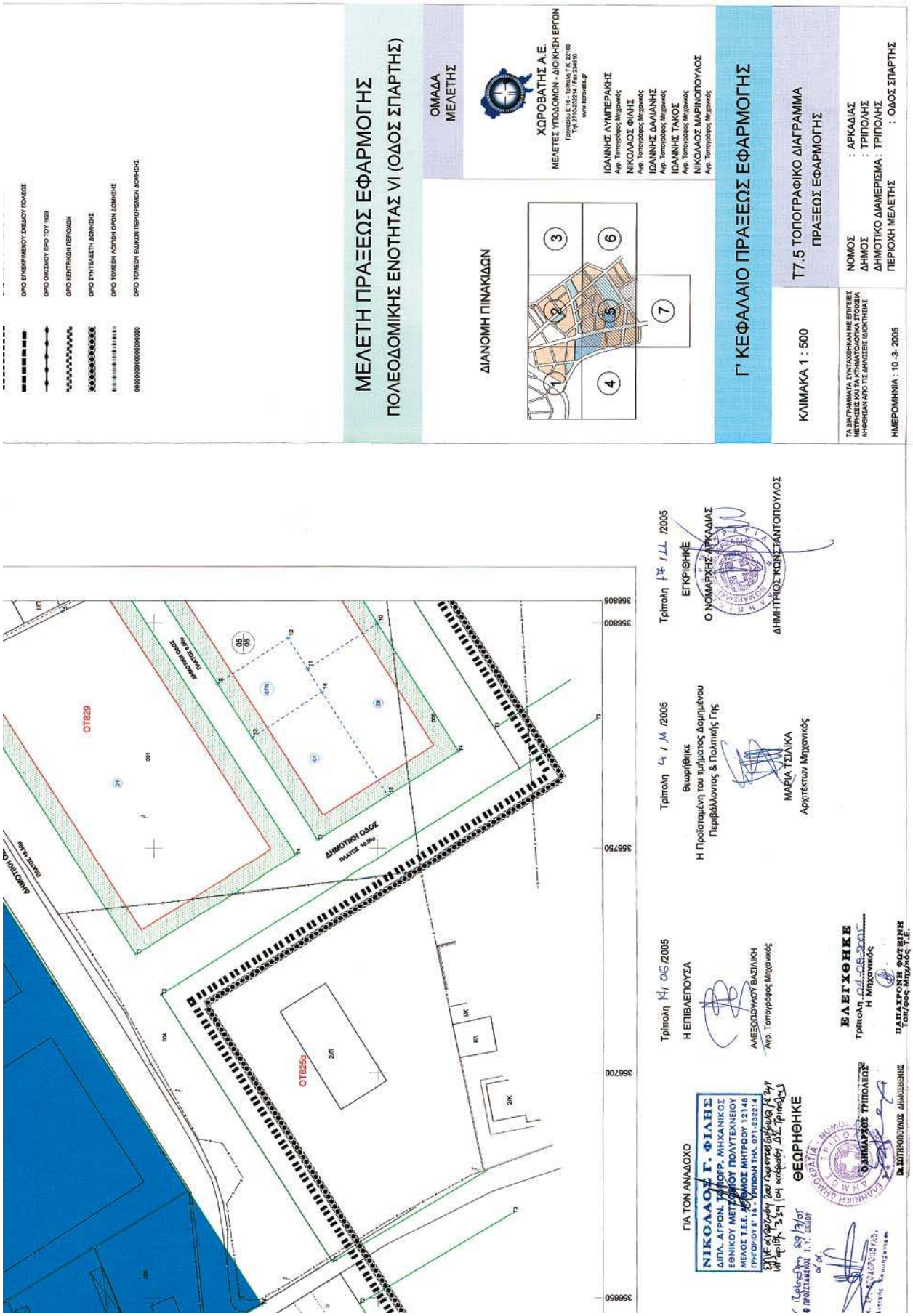
ΟΡΙΟ ΕΓΚΕΚΡΙΜΕΝΟΥ ΣΧΕΔΙΟΥ ΠΟΛΕΩΣ
ΟΡΙΟ ΟΙΚΙΣΜΟΥ ΠΡΟ ΤΟΥ 1923
ΟΡΙΟ ΚΕΝΤΡΙΚΩΝ ΠΕΡΙΟΧΩΝ
ΟΡΙΟ ΣΥΝΤΕΛΕΣΤΗ ΔΟΜΗΣΗΣ
ΟΡΙΟ ΤΟΜΕΩΝ ΛΟΙΠΩΝ ΟΡΩΝ ΔΟΜΗΣΗΣ
ΟΡΙΟ ΤΟΜΕΩΝ ΕΙΔΙΚΩΝ ΠΕΡΙΟΡΙΣΜΩΝ ΔΟΜΗΣΗΣ
ΜΕΛΕΤΗ ΠΡΑΞΕΩΣ ΕΦΑΡΜΟΓΗΣ
ΠΟΛΕΟΔΟΜΙΚΗΣ ΕΝΟΤΗΤΑΣ VI (ΟΔΟΣ ΣΠΑΡΤΗΣ)
ΟΜΑΔΑ ΜΕΛΕΤΗΣ
ΔΙΑΝΟΜΗ ΠΙΝΑΚΙΔΩΝ
ΧΩΡΟΒΑΤΗΣ Α.Ε.
ΜΕΛΕΤΕΣ ΥΠΟΔΟΜΩΝ - ΔΙΟΙΚΗΣΗ ΕΡΓΩΝ
ΙΩΑΝΝΗΣ ΛΥΜΠΕΡΑΚΗΣ
Αγρ. Τοπογράφος Μηχανικός
ΝΙΚΟΛΑΟΣ ΦΙΛΗΣ
Αγρ. Τοπογράφος Μηχανικός
ΙΩΑΝΝΗΣ ΔΑΛΙΑΝΗΣ
Αγρ. Τοπογράφος Μηχανικός
ΙΩΑΝΝΗΣ ΤΑΚΟΣ
Αγρ. Τοπογράφος Μηχανικός
ΝΙΚΟΛΑΟΣ ΜΑΡΙΝΟΠΟΥΛΟΣ
Αγρ. Τοπογράφος Μηχανικός
Γ' ΚΕΦΑΛΑΙΟ ΠΡΑΞΕΩΣ ΕΦΑΡΜΟΓΗΣ
ΚΛΙΜΑΚΑ 1 : 500
Τ7.5 ΤΟΠΟΓΡΑΦΙΚΟ ΔΙΑΓΡΑΜΜΑ ΠΡΑΞΕΩΣ ΕΦΑΡΜΟΓΗΣ
ΤΑ ΔΙΑΓΡΑΜΜΑΤΑ ΣΥΝΤΑΧΘΗΚΑΝ ΜΕ ΕΠΙΤΕΙΕΣ ΜΕΤΡΗΣΕΙΣ ΚΑΙ ΤΑ ΚΤΗΜΑΤΟΛΟΓΙΚΑ ΣΤΟΙΧΕΙΑ ΑΝΑΦΕΡΘΗΣΑΝ ΑΠΟ ΤΙΣ ΔΗΛΩΣΕΙΣ ΙΔΙΟΚΤΗΣΙΑΣ
ΗΜΕΡΟΜΗΝΙΑ : 10 -3- 2005
ΝΟΜΟΣ : ΑΡΚΑΔΙΑΣ
ΔΗΜΟΣ : ΤΡΙΠΟΛΗΣ
ΔΗΜΟΤΙΚΟ ΔΙΑΜΕΡΙΣΜΑ : ΤΡΙΠΟΛΗΣ
ΠΕΡΙΟΧΗ ΜΕΛΕΤΗΣ : ΟΔΟΣ ΣΠΑΡΤΗΣ
ΟΤ829
ΟΤ825α
ΔΗΜΟΤΙΚΗ ΟΔΟΣ
ΠΛΑΤΟΣ 10.50μ
ΔΗΜΟΤΙΚΗ ΟΔΟΣ
ΠΛΑΤΟΣ 10.50μ
ΔΗΜΟΤΙΚΗ ΟΔΟΣ
ΠΛΑΤΟΣ 10.50μ
ΓΙΑ ΤΟΝ ΑΝΑΔΟΧΟ
ΝΙΚΟΛΑΟΣ Γ. ΦΙΛΗΣ
ΔΙΠΛ. ΑΓΡΟΝ. ΤΟΠΟΓΡ. ΜΗΧΑΝΙΚΟΣ
ΕΘΝΙΚΟΥ ΜΕΤΣΟΒΙΟΥ ΠΟΛΥΤΕΧΝΕΙΟΥ
ΜΕΛΟΣ Τ.Ε.Ε. ΑΡ.ΜΟΣ ΜΗΤΡΟΥ 12148
ΓΡΗΓΟΡΙΟΥ Ε' 16 - Υπόλοιπ ΤΗΛ. 071-232214
Η ΕΠΙΒΛΕΠΟΥΣΑ
ΑΛΕΞΟΠΟΥΛΟΥ ΒΑΣΙΛΙΚΗ
Αγρ. Τοπογράφος Μηχανικός
ΘΕΩΡΗΘΗΚΕ
ΔΗΜΑΡΧΟΣ ΤΡΙΠΟΛΕΩΣ
ΠΑΠΑΔΡΟΝΙΚΗ ΦΩΤΕΙΝΗ
Τοπογράφος Μηχανικός Τ.Ε.
Δ. ΣΟΤΗΡΟΠΟΥΛΟΣ ΔΗΜΟΔΕΚΗΣ
Τρίπολη 14/06/2005
Η ΕΠΙΒΛΕΠΟΥΣΑ
Τρίπολη 04/11/2005
Θεωρήθηκε
Η Προϊσταμένη του τμήματος Δομημένου Περιβάλλοντος & Πολιτικής Γης
ΜΑΡΙΑ ΤΣΙΛΙΚΑ
Αρχιτέκτων Μηχανικός
ΕΛΕΓΧΘΗΚΕ
Τρίπολη 04-08-2005
Η Μηχανικός
Τρίπολη 14/11/2005
ΕΓΚΡΙΘΗΚΕ
Ο ΝΟΜΑΡΧΗΣ ΑΡΚΑΔΙΑΣ
ΔΗΜΗΤΡΙΟΣ ΚΩΝΣΤΑΝΤΟΠΟΥΛΟΣ

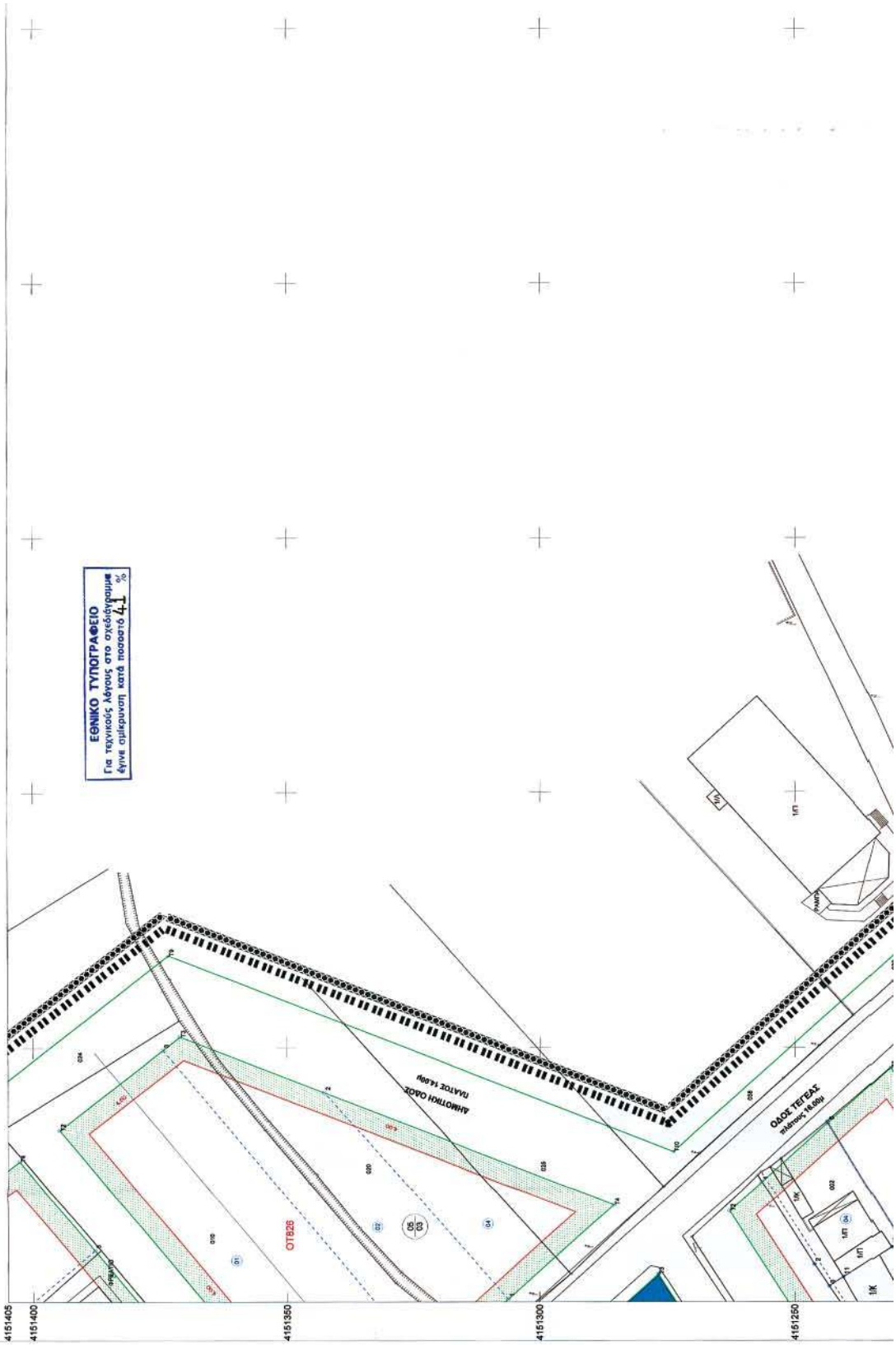
ΕΘΝΙΚΟ ΤΥΠΟΓΡΑΦΕΙΟ
Για τεχνικούς λόγους στο σχεδίαγραμμα
έγινε σμίκρυνση κατά ποσοστό 41 %
ΑΗΜΟΤΙΚΗ ΟΔΟΣ
πλάτους 14,00μ
ΟΔΟΣ ΤΕΓΕΑΣ
πλάτους 18,00μ
ΟΤ826
4151405
4151400
4151350
4151300
4151250

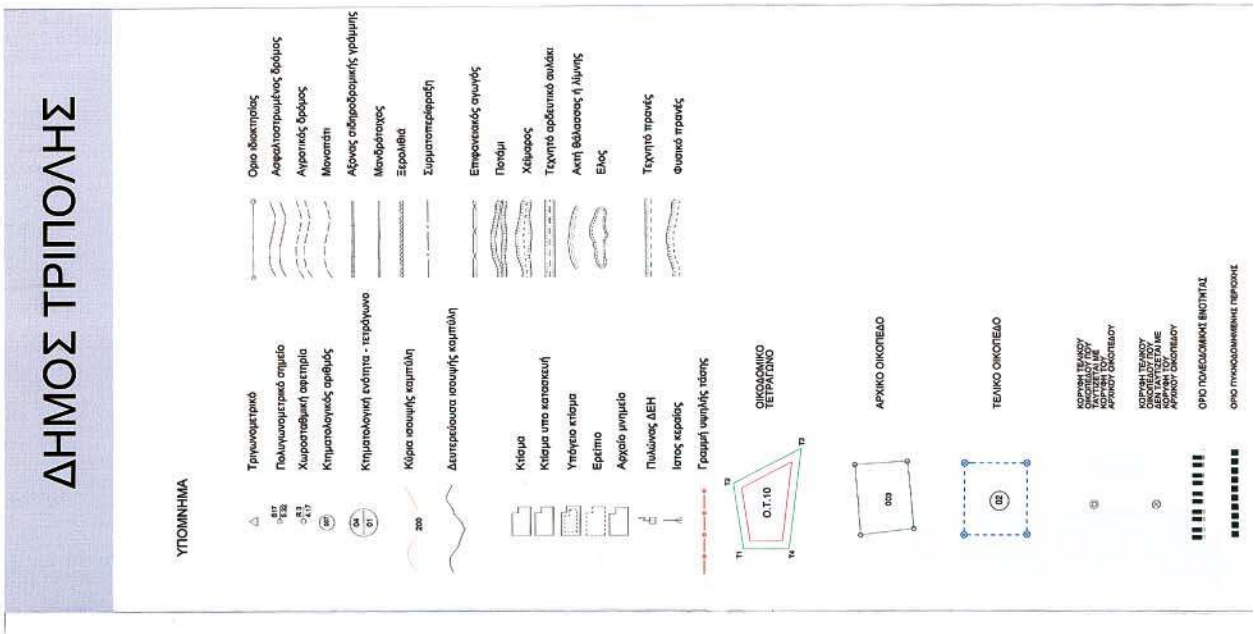
ΔΗΜΟΣ ΤΡΙΠΟΛΗΣ
ΥΠΟΜΝΗΜΑ
Τριγωνομετρικό
Πολυγωνομετρικό σημείο
Χωροσταθμική αφετηρία
Κτηματολογικός αριθμός
Κτηματολογική ενότητα - τετράγωνο
Κύρια οδοιμής καμπύλη
Δευτερεύουσα οδοιμής καμπύλη
Κτίσμα
Κτίσμα υπο κατασκευή
Υπόγειο κτίσμα
Ερείπιο
Αρχαίο μνημείο
Πυλώνας ΔΕΗ
Ιστος κεραίας
Γραμμή υψηλής τάσης
Ο.Τ.10
ΟΙΚΟΔΟΜΙΚΟ ΤΕΤΡΑΓΩΝΟ
ΑΡΧΙΚΟ ΟΙΚΟΠΕΔΟ
ΤΕΛΙΚΟ ΟΙΚΟΠΕΔΟ
ΟΡΙΟ ΠΟΛΕΟΔΟΜΙΚΗΣ ΕΝΟΤΗΤΑΣ
ΟΡΙΟ ΠΥΚΝΟΔΟΜΗΜΕΝΗΣ ΠΕΡΙΟΧΗΣ
Όριο δικαιοπρ.
Ασφαλτοστρωμένος δρόμος
Αγροτικός δρόμος
Μονοπάτι
Άξονας σιδηροδρομικής γράμμης
Μονοδρόμος
Ξερολιθιά
Ζωμματοπερίφραξη
Επιφανειακός σιγωγός
Ποτάμι
Χείμαρρος
Τεχνητό αρδευτικό αυλάκι
Ακτή θάλασσας ή λίμνης
Έλος
Τεχνητό πρανές
Φυσικό πρανές

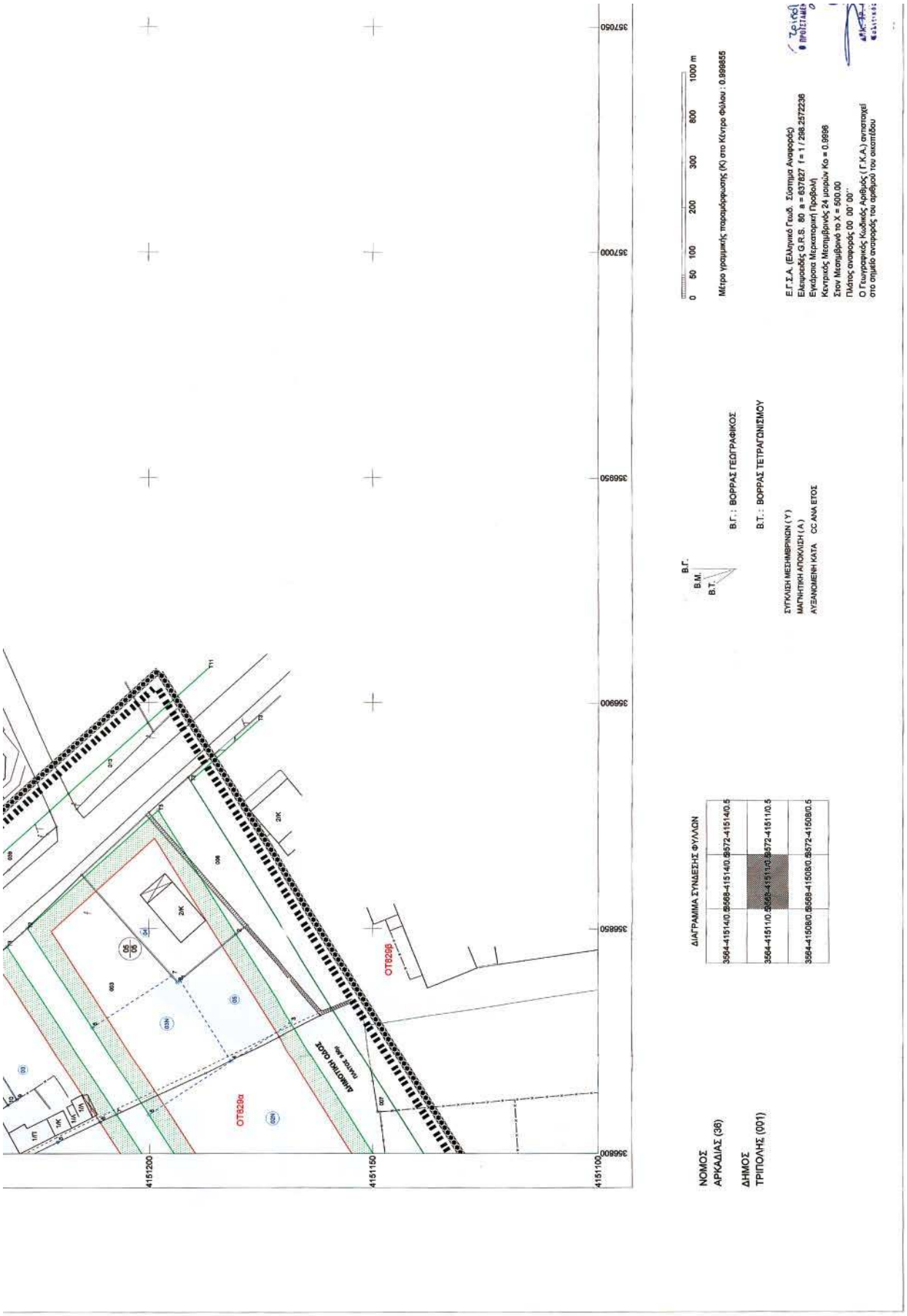
ΔΙΑΓΡΑΜΜΑ ΣΥΝΔΕΣΗΣ ΦΥΛΛΩΝ
3564-41514/0.5569-41514/0.5572-41514/0.5
3564-41511/0.5569-41511/0.5572-41511/0.5
3564-41508/0.5569-41508/0.5572-41508/0.5
ΟΤ829α
ΟΤ829β
ΔΙΑΜΕΤΟΙ ΟΔΟΣ
ΟΑΣΗΣ 8μ
4151200
4151150
4151100
3568800
3568850
3568900
3568950
3569000
3569050
Β.Γ.
Β.Μ.
Β.Τ.
Β.Γ. : ΒΟΡΡΑΣ ΓΕΩΓΡΑΦΙΚΟΣ
Β.Τ. : ΒΟΡΡΑΣ ΤΕΤΡΑΓΩΝΙΣΜΟΥ
ΣΥΓΚΛΙΣΗ ΜΕΣΗΜΒΡΙΝΩΝ (Υ)
ΜΑΓΝΗΤΙΚΗ ΑΠΟΚΛΙΣΗ (Α)
ΑΥΞΑΝΟΜΕΝΗ ΚΑΤΑ CC ΑΝΑ ΕΤΟΣ
0 50 100 200 300 800 1000 m
Μέτρα γραμμικής παραμόρφωσης (Κ) στο Κέντρο Φύλλου : 0.999855
Ε.Γ.Σ.Α. (Ελληνικό Γεωδ. Σύστημα Αναφοράς)
Ελλειψοειδές G.R.S. 80 a = 637827 f = 1 / 298.2572236
Εγκάρσια Μερκατορική Προβολή
Κεντρικός Μεσημβρινός 24 μοιρών Ko = 0.9996
Στον Μεσημβρινό το X = 500.00
Πλάτος αναφοράς 00 00' 00''
Ο Γεωγραφικός Κωδικός Αριθμός (Γ.Κ.Α.) αντιστοιχεί στο σημείο αναφοράς του αριθμού του οικοπέδου
ΝΟΜΟΣ ΑΡΚΑΔΙΑΣ (36)
ΔΗΜΟΣ ΤΡΙΠΟΛΗΣ (001)


ΟΡΙΟ ΕΓΚΕΚΡΙΜΕΝΟΥ ΣΧΕΔΙΟΥ ΠΟΛΕΩΣ
ΟΡΙΟ ΟΙΚΙΣΜΟΥ ΠΡΟ ΤΟΥ 1923
ΟΡΙΟ ΚΗΝΤΡΙΚΩΝ ΠΕΡΙΟΧΩΝ
ΟΡΙΟ ΣΥΝΤΕΛΕΣΤΗ ΔΟΜΗΣΗΣ
ΟΡΙΟ ΤΟΜΕΩΝ /ΛΟΤΩΝ ΟΡΩΝ ΔΟΜΗΣΗΣ
ΟΡΙΟ ΤΟΜΕΩΝ ΕΙΔΙΚΩΝ ΠΕΡΙΟΡΙΣΜΩΝ ΔΟΜΗΣΗΣ
ΜΕΛΕΤΗ ΠΡΑΞΕΩΣ ΕΦΑΡΜΟΓΗΣ
ΠΟΛΕΟΔΟΜΙΚΗΣ ΕΝΟΤΗΤΑΣ VI (ΟΔΟΣ ΣΠΑΡΤΗΣ)
ΟΜΑΔΑ ΜΕΛΕΤΗΣ
ΧΩΡΟΒΑΤΗΣ Α.Ε.
ΜΕΛΕΤΕΣ ΥΠΟΔΟΜΩΝ - ΔΙΟΙΚΗΣΗ ΕΡΓΩΝ
ΙΩΑΝΝΗΣ ΛΥΜΠΕΡΑΚΗΣ
ΝΙΚΟΛΑΟΣ ΦΙΛΗΣ
ΙΩΑΝΝΗΣ ΔΑΛΙΑΝΗΣ
ΙΩΑΝΝΗΣ ΤΑΚΟΣ
ΝΙΚΟΛΑΟΣ ΜΑΡΙΝΟΠΟΥΛΟΣ
ΔΙΑΝΟΜΗ ΠΙΝΑΚΙΔΩΝ
Γ' ΚΕΦΑΛΑΙΟ ΠΡΑΞΕΩΣ ΕΦΑΡΜΟΓΗΣ
ΚΛΙΜΑΚΑ 1 : 500
Τ7.6 ΤΟΠΟΓΡΑΦΙΚΟ ΔΙΑΓΡΑΜΜΑ ΠΡΑΞΕΩΣ ΕΦΑΡΜΟΓΗΣ
ΤΑ ΔΙΑΓΡΑΜΜΑΤΑ ΣΥΝΤΑΧΘΗΚΑΝ ΜΕ ΕΠΙΠΕΔΕΣ ΜΕΤΡΗΣΕΙΣ ΑΠΟ ΤΑ ΚΤΗΜΑΤΟΛΟΓΙΚΑ ΣΤΟΙΧΕΙΑ ΑΝΑΦΟΡΙΣΕΩΣ ΑΠΟ ΤΙΣ ΔΗΛΩΣΕΙΣ ΙΔΙΟΚΤΗΣΙΑΣ
ΗΜΕΡΟΜΗΝΙΑ : 10 -3- 2005
ΝΟΜΟΣ : ΑΡΚΑΔΙΑΣ
ΔΗΜΟΣ : ΤΡΙΠΟΛΗΣ
ΔΗΜΟΤΙΚΟ ΔΙΑΜΕΡΙΣΜΑ : ΤΡΙΠΟΛΗΣ
ΠΕΡΙΟΧΗ ΜΕΛΕΤΗΣ : ΟΔΟΣ ΣΠΑΡΤΗΣ
357206
357200
357150
357100
357050
Τρίπολη 14/06/2005
Η ΕΠΙΒΛΕΠΟΥΣΑ
ΑΛΕΞΟΠΟΥΛΟΥ ΒΑΣΙΛΙΚΗ
Αγρ. Τοπογράφος Μηχανικός
Τρίπολη 4/11/2005
Θεωρήθηκε
Η Προϊσταμένη του τμήματος Δομημένου Περιβάλλοντος & Πολιτικής Γης
ΜΑΡΙΑ ΤΣΙΛΙΚΑ
Αρχιτέκτων Μηχανικός
Τρίπολη 11/11/2005
ΕΓΚΡΙΘΗΚΕ
Ο ΝΟΜΑΡΧΗΣ ΑΡΚΑΔΙΑΣ
ΔΗΜΗΤΡΙΟΣ ΚΩΝΣΤΑΝΤΟΠΟΥΛΟΣ
ΓΙΑ ΤΟΝ ΑΝΑΔΟΧΟ
ΝΙΚΟΛΑΟΣ Γ. ΦΙΛΗΣ
ΔΙΠΛ. ΑΓΡΟΝΟΜΟΓΡ. ΜΗΧΑΝΙΚΟΣ
ΕΘΝΙΚΟΥ ΜΕΤΣΟΒΙΟΥ ΠΟΛΥΤΕΧΝΕΙΟΥ
ΜΕΛΟΣ Τ.Ε.Ε. ΑΡΙΘΜΟΣ ΜΗΤΡΩΟΥ 12148
ΓΡΗΓΟΡΙΟΥ Ε' 16 - ΤΡΙΠΟΛΗ ΤΗΛ. 071-232214
ΕΠΙΤΥΧΕ ΚΑΤΑΧΩΡΗΣΗ ΤΟΥ ΠΙΝΑΚΟΣ ΣΤΗ ΔΗΜΟΤΙΚΗ ΑΓΟΡΑ ΜΕ ΑΡΙΘ. 339/24 ΑΠΟΦΑΣΗ ΔΣ ΤΡΙΠΟΛΗΣ.
ΘΕΩΡΗΘΗΚΕ
ΟΔΗΜΑΡΧΟΣ ΤΡΙΠΟΛΕΩΣ
Δρ. ΣΩΤΗΡΟΠΟΥΛΟΣ ΔΗΜΟΤΕΛΗΣ
ΕΛΕΓΧΘΗΚΕ
Τρίπολη 04-06-2005
Η Μηχανικός
ΠΑΠΑΧΡΟΝΗ ΦΩΤΕΙΝΗ
Τοπογράφος-Μηχ/κός Τ.Ε.

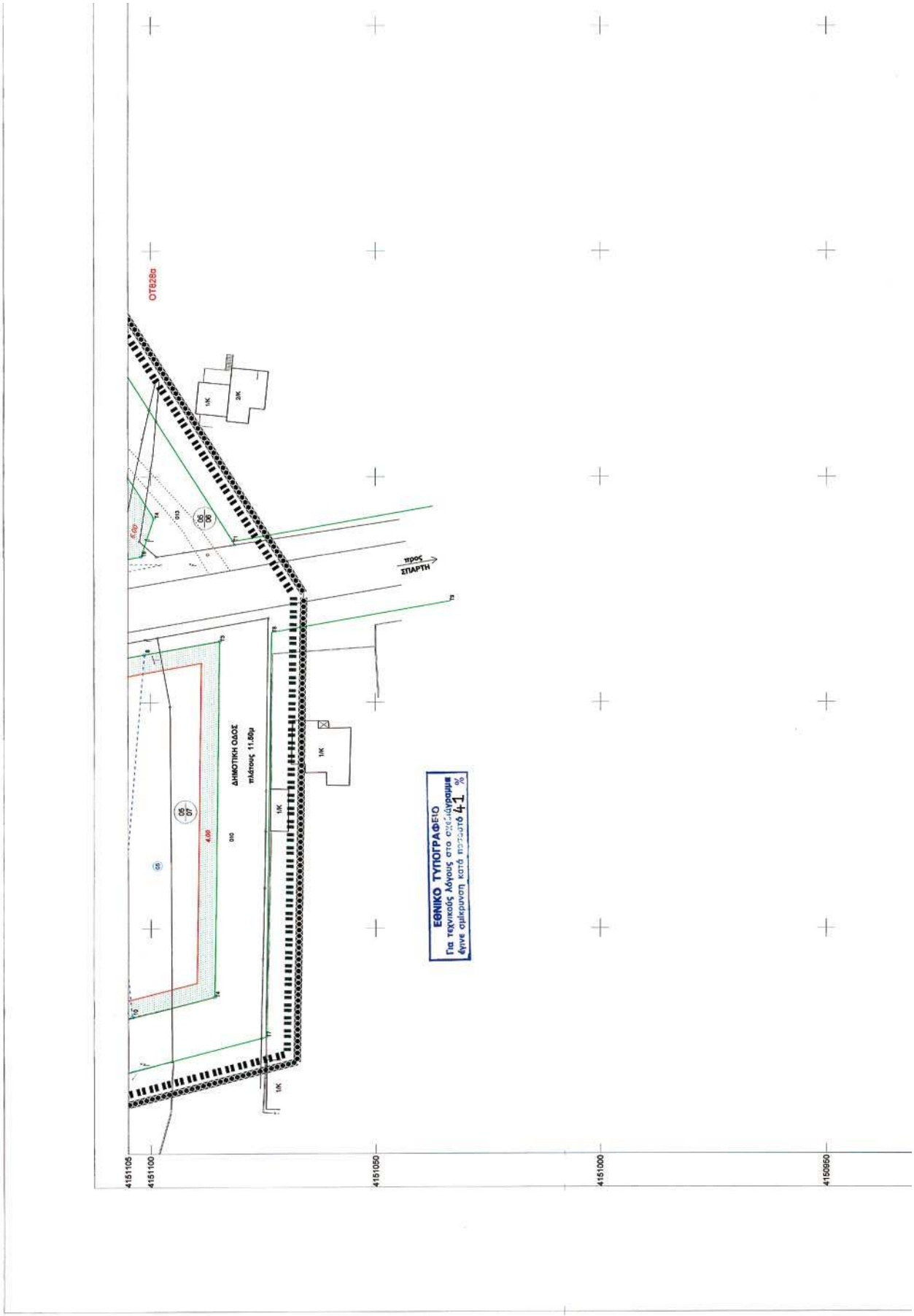
ΟΤ828α
1Κ
2Κ
Ε.Ο.Ο
ΔΗΜΟΤΙΚΗ ΟΔΟΣ
πλάτους 11.50μ
4.00
προς
ΣΠΑΡΤΗ
ΕΘΝΙΚΟ ΤΥΠΟΓΡΑΦΕΙΟ
4151105
4151100
4151050
4151000
4150950

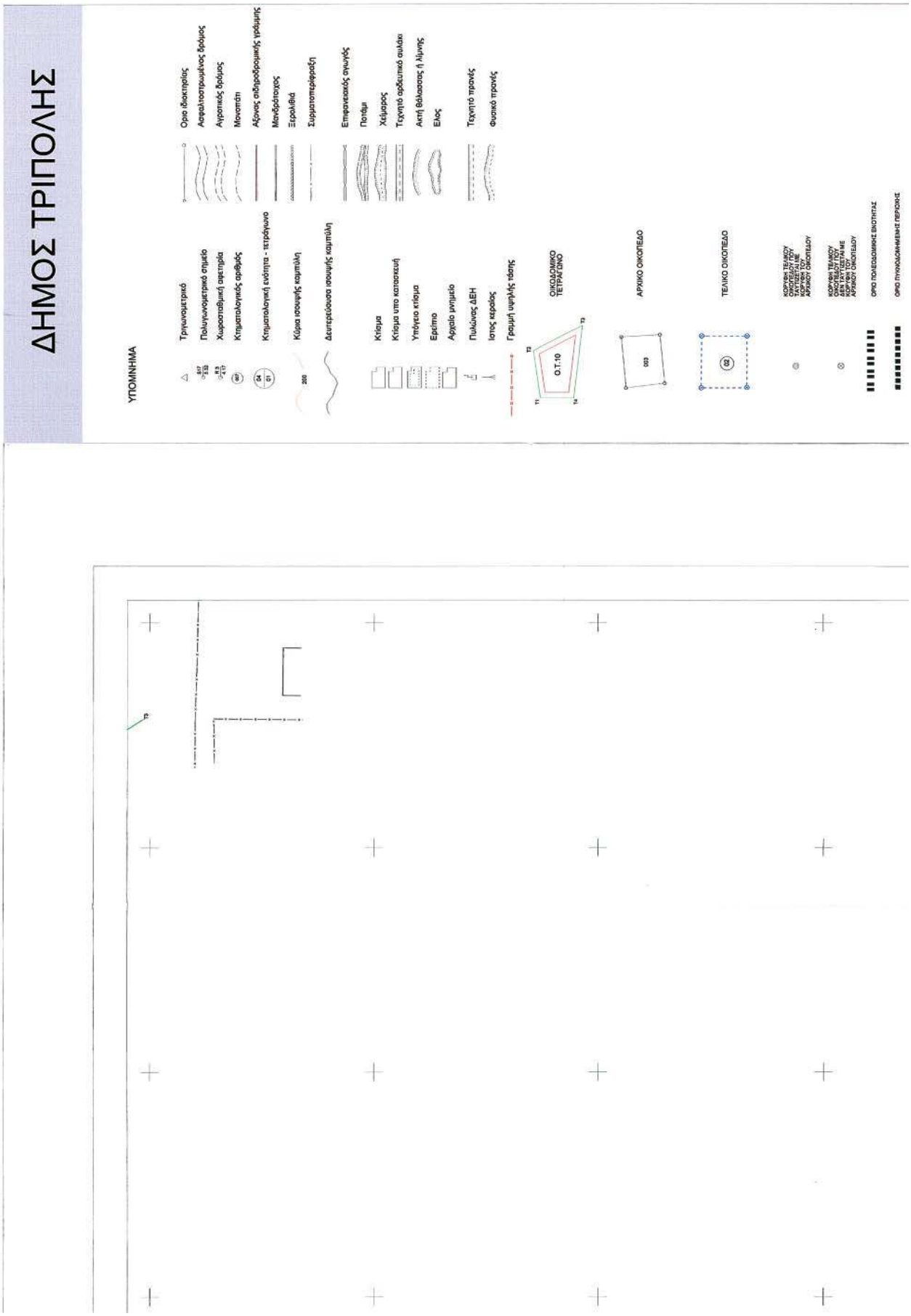
ΔΗΜΟΣ ΤΡΙΠΟΛΗΣ
ΥΠΟΜΝΗΜΑ
Τριγωνομετρικό
Πολυγωνομετρικό σημείο
Χωροσταθμική φαστρίρα
Κτηματολογικός αριθμός
Κτηματολογική ενότητα - τετράγωνο
Κύρια ισοψής καμπύλη
Δευτερεύουσα ισοψής καμπύλη
Κτίσμα
Κτίσμα υπο κατασκευή
Υπόγειο κτίσμα
Ερείπιο
Αρχαίο μνημείο
Πυλώνας ΔΕΗ
Ιστος καρόλος
Γραμμή υψηλής τάσης
Ο.Τ.10
ΟΙΚΟΔΟΜΙΚΟ ΤΕΤΡΑΓΩΝΟ
ΑΡΧΙΚΟ ΟΙΚΟΠΕΔΟ
ΤΕΛΙΚΟ ΟΙΚΟΠΕΔΟ
ΟΡΙΟ ΠΟΛΕΟΔΟΜΙΚΗΣ ΕΝΟΤΗΤΑΣ
ΟΡΙΟ ΠΥΚΝΟΔΟΜΗΜΕΝΗΣ ΠΕΡΙΟΧΗΣ
Ορια ιδιοκτησίας
Ασφαλτοστρωμένος δρόμος
Αγροτικός δρόμος
Μονοπάτι
Αξονας σιδηροδρομικής γραμμής
Μανδρότοιχος
Ξερολιθιά
Συρματοπλέγματα
Επιφανειακός αγωγός
Ποτάμι
Χείμαρρος
Τεχνητό αρδευτικό αυλάκι
Ακτή θάλασσας ή λίμνης
Ελος
Τεχνητό πρανές
Φυσικό πρανές


4150900
4150850
4150800
3664400
3664450
3664500
3664550
3664600
3664650
ΔΙΑΓΡΑΜΜΑ ΣΥΝΔΕΣΗΣ ΦΥΛΛΩΝ
3560-41511/0.5564-41511/0.5568-41511/0.5
3560-41508/0.5564-41508/0.5568-41508/0.5
3560-41505/0.5564-41505/0.5568-41505/0.5
ΝΟΜΟΣ
ΑΡΚΑΔΙΑΣ (36)
ΔΗΜΟΣ
ΤΡΙΠΟΛΗΣ (001)
Β.Γ.
Β.Μ.
Β.Τ.
Β.Γ.: ΒΟΡΡΑΣ ΓΕΩΓΡΑΦΙΚΟΣ
Β.Τ.: ΒΟΡΡΑΣ ΤΕΤΡΑΓΩΝΙΣΜΟΥ
ΣΥΓΚΛΙΣΗ ΜΕΣΗΜΒΡΙΝΩΝ (Υ)
ΜΑΓΝΗΤΙΚΗ ΑΠΟΚΛΙΣΗ (Α)
ΑΥΞΑΝΟΜΕΝΗ ΚΑΤΑ 0C ΑΝΑ ΕΤΟΣ
0 50 100 200 300 800 1000 m
Μέτρο γραμμικής παραμόρφωσης (Κ) στο Κέντρο Φύλλου : 0.999855
Ε.Γ.Σ.Α. (ΕΛληνικό Γεωδ. Σύστημα Αναφοράς)
Ελεγμένες G.R.S. 80 a = 637827 f = 1 / 298.2572236
Εγκάρσια Μερκατορική Προβολή
Κεντρικός Μεσημβρινός 24 μοιρών Ko = 0.9996
Στον Μεσημβρινό το Χ = 500.00
Πλάτος αναφοράς 00 00' 00''
Ο Γεωγραφικός Κωδικός Αριθμός (Γ.Κ.Α.) ανιστοιχεί
στο σημείο αναφοράς του αριθμού του οικοπέδου

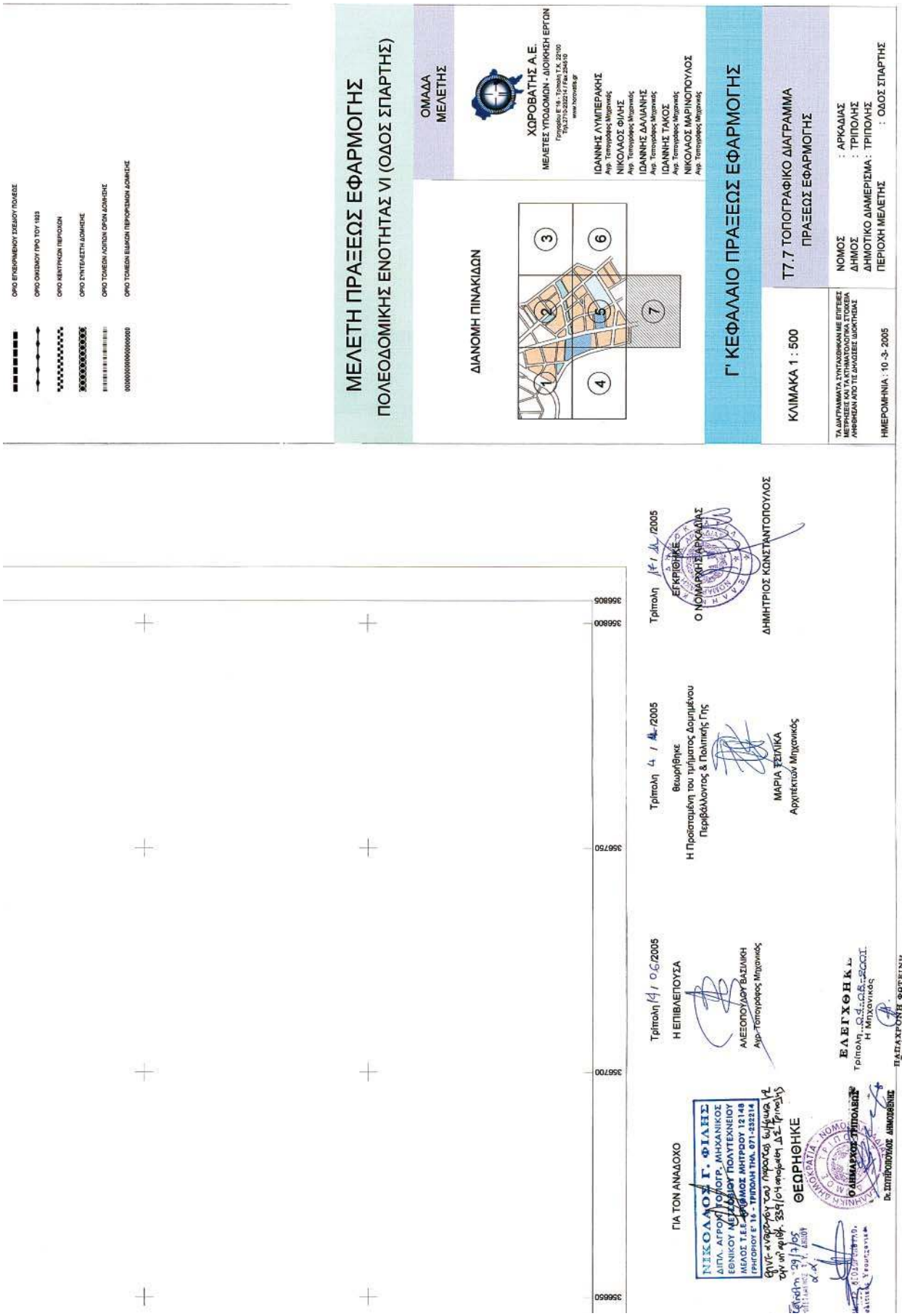
ΟΡΙΟ ΕΠΕΚΡΙΜΕΝΟΥ ΣΧΕΔΙΟΥ ΠΟΛΕΩΣ
ΟΡΙΟ ΟΙΚΙΣΜΟΥ ΠΡΟ ΤΟΥ 1923
ΟΡΙΟ ΚΕΝΤΡΙΚΩΝ ΠΕΡΙΟΧΩΝ
ΟΡΙΟ ΣΥΝΤΕΛΕΣΤΗ ΔΟΜΗΣΗΣ
ΟΡΙΟ ΤΟΜΕΩΝ ΛΟΙΠΩΝ ΟΡΩΝ ΔΟΜΗΣΗΣ
ΟΡΙΟ ΤΟΜΕΩΝ ΕΙΔΙΚΩΝ ΠΕΡΙΟΡΙΣΜΩΝ ΔΟΜΗΣΗΣ
ΜΕΛΕΤΗ ΠΡΑΞΕΩΣ ΕΦΑΡΜΟΓΗΣ
ΠΟΛΕΟΔΟΜΙΚΗΣ ΕΝΟΤΗΤΑΣ VI (ΟΔΟΣ ΣΠΑΡΤΗΣ)
ΟΜΑΔΑ ΜΕΛΕΤΗΣ
ΧΩΡΟΒΑΤΗΣ Α.Ε.
ΜΕΛΕΤΕΣ ΥΠΟΔΟΜΩΝ - ΔΙΟΙΚΗΣΗ ΕΡΓΩΝ
ΙΩΑΝΝΗΣ ΛΥΜΠΕΡΑΚΗΣ
ΝΙΚΟΛΑΟΣ ΦΙΛΗΣ
ΙΩΑΝΝΗΣ ΔΑΛΙΑΝΗΣ
ΙΩΑΝΝΗΣ ΤΑΚΟΣ
ΝΙΚΟΛΑΟΣ ΜΑΡΙΝΟΠΟΥΛΟΣ
ΔΙΑΝΟΜΗ ΠΙΝΑΚΙΔΩΝ
Γ' ΚΕΦΑΛΑΙΟ ΠΡΑΞΕΩΣ ΕΦΑΡΜΟΓΗΣ
ΚΛΙΜΑΚΑ 1 : 500
Τ7.7 ΤΟΠΟΓΡΑΦΙΚΟ ΔΙΑΓΡΑΜΜΑ ΠΡΑΞΕΩΣ ΕΦΑΡΜΟΓΗΣ
ΤΑ ΔΙΑΓΡΑΜΜΑΤΑ ΣΥΝΤΑΧΘΗΚΑΝ ΜΕ ΕΠΙΓΕΙΕΣ ΜΕΤΡΗΣΕΙΣ ΚΑΙ ΤΑ ΑΤΙΜΑ ΤΟΠΟΓΡΑΦΙΑ ΣΤΟΚΕΒΑ ΛΗΦΘΗΚΑΝ ΑΠΟ ΤΙΣ ΔΗΛΩΣΕΙΣ ΙΔΙΟΚΤΗΣΙΑΣ
ΗΜΕΡΟΜΗΝΙΑ : 10-3-2005
ΝΟΜΟΣ : ΑΡΚΑΔΙΑΣ
ΔΗΜΟΣ : ΤΡΙΠΟΛΗΣ
ΔΗΜΟΤΙΚΟ ΔΙΑΜΕΡΙΣΜΑ : ΤΡΙΠΟΛΗΣ
ΠΕΡΙΟΧΗ ΜΕΛΕΤΗΣ : ΟΔΟΣ ΣΠΑΡΤΗΣ
ΔΗΜΗΤΡΙΟΣ ΚΩΝΣΤΑΝΤΟΠΟΥΛΟΣ
ΕΓΚΡΙΘΗΚΕ
Ο ΝΟΜΑΡΧΗΣ ΑΡΚΑΔΙΑΣ
ΜΑΡΙΑ ΖΕΪΤΛΙΚΑ
Αρχιτέκτων Μηχανικός
ΑΛΕΞΟΠΟΥΛΟΥ ΒΑΣΙΛΙΚΗ
Αγρ.-Τοπογράφος Μηχανικός
ΠΑΠΑΧΡΗΣΤΟΣ ΦΩΤΕΙΝΗ
Τοπ/φος Μηχ/κός Τ.Ε.
ΘΕΩΡΗΘΗΚΕ
ΕΛΕΓΧΘΗΚΕ
ΝΙΚΟΛΑΟΣ Γ. ΦΙΛΗΣ
ΔΙΠΛ. ΑΓΡΟΝ. ΤΟΠΟΓΡ. ΜΗΧΑΝΙΚΟΣ
ΕΘΝΙΚΟΥ ΜΕΤΣΟΒΙΟΥ ΠΟΛΥΤΕΧΝΕΙΟΥ
ΜΕΛΟΣ Τ.Ε.Ε. - ΑΡΙΘΜΟΣ ΜΗΤΡΩΟΥ 12148
ΓΡΗΓΟΡΙΟΥ Ε' 16 - ΤΡΙΠΟΛΗ ΤΗΛ. 071-232214
ΓΙΑ ΤΟΝ ΑΝΑΔΟΧΟ

Αριθ. Δ.Π. 10278 (2)

Τροποποίηση εγκεκριμένου σχεδίου πόλης του οικισμού Μπαλί του Δήμου Γεροποτάμου, του Νομού Ρεθύμνης (ιδιοκτησία Χνάρη Χαράλαμπου).

Ο ΝΟΜΑΡΧΗΣ ΡΕΘΥΜΝΟΥ

Έχοντας υπόψη:

1) Τις διατάξεις του από 17.7.1923 ν.δ. περί «σχεδίων πόλεων κλπ.» (ΦΕΚ 228/Α/23) όπως μεταγενέστερα τροποποιήθηκαν και συμπληρώθηκαν.

2) Τον ν. 1337/1983(ΦΕΚ 33 Α) όπως τροποποιήθηκε και ισχύει.

3) Το ν. 2831/2000 (ΦΕΚ 140/Α) Άρθρο 29, όπως αντικαταστάθηκε και ισχύει με τον ν. 3044/2002 (ΦΕΚ 197 Α) και την εγκ. 18/21/07/03 ΥΠΕΧΩΔΕ περί αρμοδιοτήτων πολεοδομικού σχεδιασμού.

4) Το ν. 2218/1994 (ΦΕΚ 90/Α) περί «ίδρυσης Νομαρχιακής Αυτοδιοίκησης, τροποποίησης διατάξεων για την πρωτοβάθμια Αυτοδιοίκηση και την περιφέρεια και άλλες διατάξεις», όπως τροποποιήθηκε και ισχύει.

5) Την υπ' αριθμ. Τ.Π. 3821/2.8.1993 απόφαση Νομάρχη Ρεθύμνης με την οποία εγκρίνεται η πολεοδομική μελέτη του οικισμού Μπαλί Ν. Ρεθύμνης ΦΕΚ 1039/27.8.1993.

6) Τη θετική γνωμοδότηση του ΣΧΟΠ Ν.Α. Ρεθύμνης όπως αυτή διατυπώθηκε στο 2/2006 πρακτικό της 28.2.2006 συνεδρίασης, (πράξη 8η).

7) Την υπ' αριθμ. 452/2005 απόφαση του Δημοτικού Συμβουλίου του Δήμου Γεροποτάμου με την οποία εγκρίνεται η προτεινόμενη τροποποίηση ρυμοτομικού σχεδίου του οικισμού Μπαλί στην ιδιοκτησία Χνάρη Χαράλαμπου.

8) Το γεγονός ότι από τις κανονιστικές διατάξεις αυτής της απόφασης δεν προκαλείται δαπάνη εις βάρος του κρατικού προϋπολογισμού και του οικείου Ο.Τ.Α.

9) Το γεγονός ότι με την παρούσα πολεοδομική ρύθμιση δε μειώνονται οι κοινόχρηστοι χώροι, αποφασίζουμε:

1) Την έγκριση της τροποποίησης του εγκεκριμένου σχεδίου πόλης του οικισμού Μπαλί, Δήμου Γεροποτάμου, Ν. Ρεθύμνης που αφορά τη μετατόπιση δρόμου, όπως φαίνεται στο συνημμένο τοπογραφικό διάγραμμα κλίμακας 1:500.

Η παραπάνω τροποποίηση γίνεται στην περιοχή όπου βρίσκεται η ιδιοκτησία Χνάρη Χαράλαμπου.

2) Η ισχύς της απόφασης αυτής αρχίζει με τη δημοσίευσή της στην Εφημερίδα της Κυβερνήσεως.

Η απόφαση αυτή να δημοσιευθεί στην Εφημερίδα της Κυβερνήσεως, μαζί με το τοπογραφικό διάγραμμα που τη συνοδεύει.

Ρέθυμνο, 18 Απριλίου 2006

Ο Νομάρχης
ΓΕΩΡΓΙΟΣ ΠΑΠΑΔΑΚΗΣ

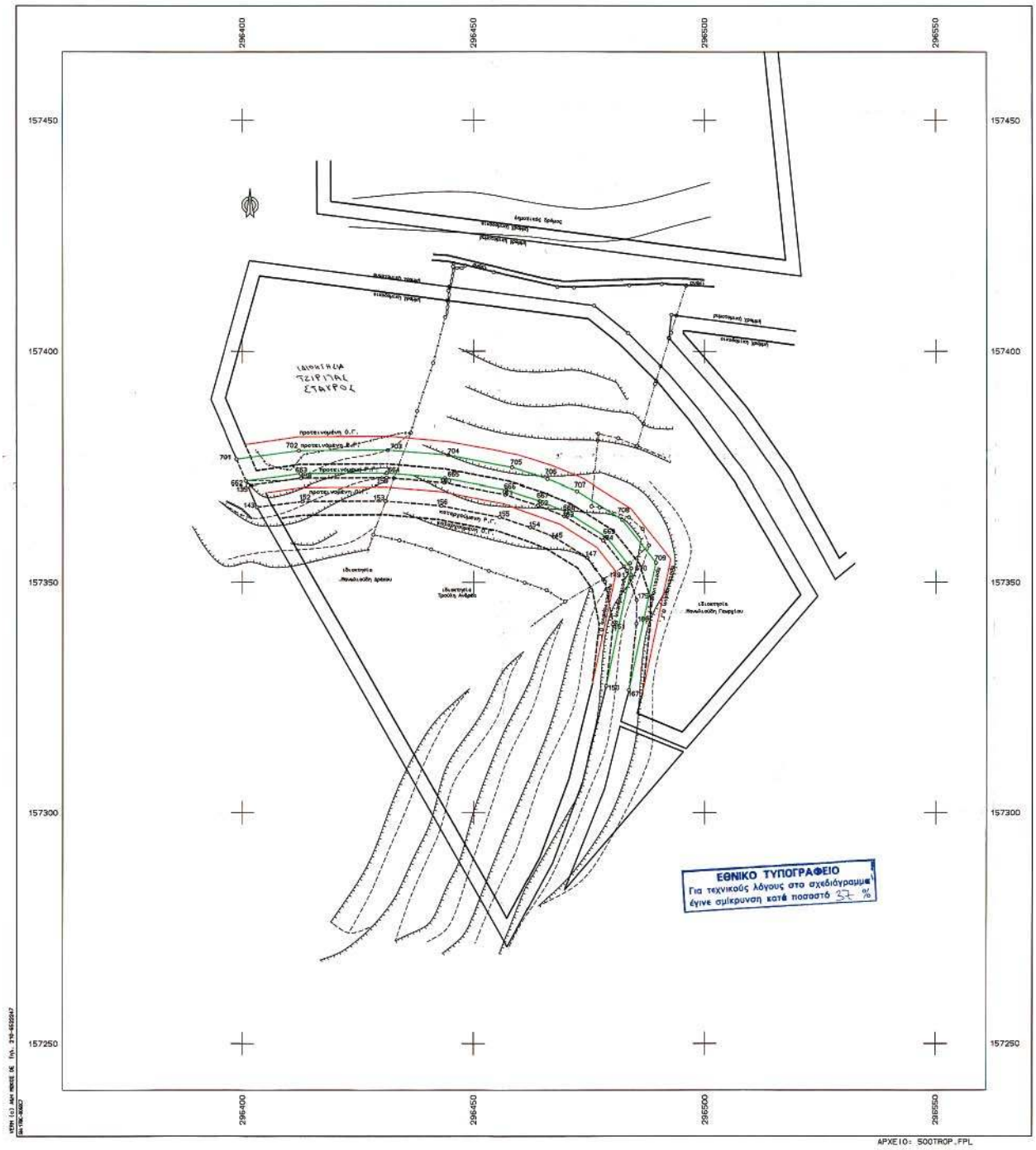
296400
296450
296500
296550
157450
157400
157350
157300
157250
ΕΘΝΙΚΟ ΤΥΠΟΓΡΑΦΕΙΟ
Για τεχνικούς λόγους στο σχεδιάγραμμα
έγινε σμίκρυνση κατά ποσοστό 33 %
ΑΡΧΕΙΟ: 500TROP.FPL

ΣΥΝΤΕΤΑΓΜΕΝΕΣ ΟΡΙΩΝ

ΣΗΜΕΙΟ	Χ	Υ	ΣΗΜΕΙΟ	Χ	Υ	ΣΗΜΕΙΟ	Χ	Υ
23	296490.746	157414.586	24	296483.681	157414.313	25	296471.741	157413.791
26	296468.099	157413.956	27	296454.332	157417.102	28	296448.192	157418.594
29	296445.535	157418.375	33	296444.535	157413.137	34	296443.831	157407.417
35	296441.232	157397.513	36	296437.736	157387.695	37	296436.347	157382.421
41	296420.200	157360.337	43	296433.883	157359.134	46	296440.779	157357.176
47	296453.265	157352.525	50	296461.124	157349.962	51	296465.796	157348.324
52	296469.748	157345.829	58	296483.833	157354.175	59	296487.932	157358.049
60	296486.605	157361.637	61	296483.610	157364.148	62	296477.247	157366.308
63	296475.495	157366.510	76	296476.839	157380.688	80	296481.296	157381.174
97	296486.765	157384.315	98	296489.295	157392.955	105	296490.787	157404.018
122	296496.023	157414.286	123	296485.400	157379.557	124	296476.979	157382.172
125	296445.675	157419.107	129	296492.279	157402.911	130	296492.837	157407.979
134	296476.054	157409.866	135	296401.162	157370.897	142	296483.435	157403.905
143	296403.128	157366.290	145	296467.323	157359.929	147	296474.561	157355.392
149	296476.299	157350.131	150	296478.678	157327.559	151	296480.175	157340.974
152	296412.963	157367.548	153	296430.999	157367.655	154	296462.223	157362.012
155	296455.622	157364.162	156	296442.915	157368.507	158	296412.629	157372.546
159	296431.104	157372.657	160	296443.606	157371.555	161	296456.872	157369.014
162	296453.945	157366.709	163	296469.612	157364.395	164	296478.033	157359.117
166	296485.228	157341.071	167	296483.611	157326.676	175	296485.268	157346.170
179	296483.182	157352.566	225	296477.978	157350.706	226	296482.526	157353.401
227	296432.693	157372.517	232	296493.958	157407.739	233	296492.386	157402.777
234	296444.696	157413.983	235	296490.530	157396.855	236	296444.273	157411.013
237	296489.515	157393.634	662	296400.755	157371.838	663	296412.554	157373.546
664	296431.145	157373.657	665	296443.744	157372.547	666	296457.122	157369.984
667	296464.290	157367.648	668	296470.070	157365.288	669	296478.712	157359.872
670	296484.078	157353.044	701	296398.720	157376.596	702	296412.180	157378.543
703	296431.350	157378.658	704	296444.436	157377.525	705	296458.372	157374.836
706	296466.011	157372.347	707	296472.360	157369.754	708	296482.105	157363.646
709	296489.454	157354.295						

-------- καταργούμενο ρυμοτομικό σχέδιο

——— προτεινόμενο ρυμοτομικό σχέδιο

Προτείνεται τροποποίηση του σχεδίου πόλεως έτσι ώστε ο δρόμος να μετατοπιστεί βορειότερα διατηρώντας το πλάτος των 5.00μ.

Το τμήμα του κοινόχρηστου χώρου που καταργείται περιγράφεται με τα στοιχεία 135-158-159-160-161-162-163-164-179-175-166-167-150-151-149-147 145-154-155-156-153-152-143-135 και είναι εμβαδού Ε=549.61τ.μ.

Το τμήμα του κοινόχρηστου χώρου που δημιουργείται περιγράφεται με τα στοιχεία 701-702-703-704-705-706-707-708-709-167-150-670-669-668-667-666 665-664-663-662-701, εμβαδού Ε=605.40τ.μ.

Από την παραπάνω τροποποίηση δεν προκύπτει μείωση του κοινόχρηστου χώρου

ΤΕΧΝΙΚΟ ΓΡΑΦΕΙΟ
ΚΩΣΤΑΚΗΣ ΓΙΑΝΝΗΣ

Το παρον συνοδευει την υπ' αριθμ. 1518/18.04.06 Αποφαση Νομαρχη Ρεθυμνο
Ο Νομαρχης

ΕΡΓΟΔΟΤΗΣ
ΧΝΑΡΗΣ ΧΑΡΑΛΑΜΠΟΣ

ΤΟ ΠΑΡΟΝ ΣΥΝΟΔΕΥΕΙ ΤΗΝ ΑΡΙΘ. ΠΡΩΤ. 11575 ΒΕΒΑΙΩΣΗ ΤΟΥ ΔΗΜΟΥ ΜΑΣ ΠΕΡΑΜΑ (3) (Ε) Ε=5
Ο ΔΗΜΑΡΧΟΣ

ΕΡΓΟ

Ε.Α.
Ο ΔΙΕΥΘΥΝΤΗΣ
ΓΙΑΝΝΗΣ ΚΑΚΕΛΑΚΗΣ

ΘΕΣΗ
ΕΝΤΟΣ ΣΧΕΔΙΟΥ ΠΟΛΕΩΣ ΜΠΑΛΙ
ΔΗΜΟΥ ΓΕΡΟΠΟΤΑΜΟΥ

ΘΕΜΑ ΣΧΕΔΙΟΥ
ΤΡΟΠΟΠΟΙΗΣΗ ΣΧΕΔΙΟΥ ΠΟΛΕΩΣ

ΑΡΙΘΜΟΣ ΣΧΕΔΙΟΥ

ΚΛΙΜΑΚΑ
1:500

ΧΡΟΝΟΣ ΜΕΛΕΤΗΣ : ΙΟΥΛΙΟΣ 2005

ΥΠΟΓΡΑΦΗ	ΣΦΡΑΓΙΔΑ
Το παρον συνοδευει των από 19.02.06 εισηγησιν προς Σχοη ΤΣΕΕΜΕ ΑΝΔΡΟΝΙΚΗ ΑΓΡΟΝΟΜΟΣ ΤΟΠΟΓΡΑΦΟΣ ΜΗΧ/ΚΟΣ	ΙΩΑΝΝΗΣ ΧΑΡ. ΚΩΣΤΑΚΗΣ ΔΙΠΛΩΜ. ΑΓΡΟΝΟΜΟΣ ΜΗΧΑΝΙΚΟΣ ΜΕΛΟΣ ΤΕΕ ΤΟΜ. ΚΗΤΗΣΙΟΥ 78375 Ρ.Ο. Κρ.Λίμνη 6 74100 ΡΕΘΥΜΝΟ ΤΗΛ. 2831-23.231, ΔΟΥ ΡΕΘΥΜΝΟΥ

ΕΘΝΙΚΟ ΤΥΠΟΓΡΑΦΕΙΟ

ΕΦΗΜΕΡΙΔΑ ΤΗΣ ΚΥΒΕΡΝΗΣΕΩΣ

ΠΕΡΙΦΕΡΕΙΑΚΑ ΓΡΑΦΕΙΑ ΠΩΛΗΣΗΣ Φ.Ε.Κ.

ΘΕΣΣΑΛΟΝΙΚΗ - Βασ. Όλγας 227	**(2310) 423 956**	**ΛΑΡΙΣΑ** - Διοικητήριο	**(2410) 597449**
ΠΕΙΡΑΙΑΣ - Ευριπίδου 63	**(210) 413 5228**	**ΚΕΡΚΥΡΑ** - Σαμαρά 13	**(26610) 89 122**
ΠΑΤΡΑ - Κορίνθου 327	**(2610) 638 109**		**(26610) 89 105**
	(2610) 638 110	**ΗΡΑΚΛΕΙΟ** - Πεδιάδος 2	**(2810) 300 781**
ΙΩΑΝΝΙΝΑ - Διοικητήριο	**(26510) 87215**	**ΛΕΣΒΟΣ** - Πλ.Κωνσταντινουπόλεως 1	**(22510) 46 654**
ΚΟΜΟΤΗΝΗ - Δημοκρατίας 1	**(25310) 22 858**		**(22510) 47 533**

ΤΙΜΗ ΠΩΛΗΣΗΣ ΦΥΛΛΩΝ ΕΦΗΜΕΡΙΔΟΣ ΤΗΣ ΚΥΒΕΡΝΗΣΕΩΣ

Σε έντυπη μορφή:
- Για τα ΦΕΚ από 1 μέχρι 16 σελίδες σε 1 euro, προσαυξανόμενη κατά 0,20 euro για κάθε επιπλέον οκτασέλιδο ή μέρος αυτού.
- Για τα φωτοαντίγραφα ΦΕΚ σε 0,15 euro ανά σελίδα.

Σε μορφή CD:

Τεύχος	Περίοδος	EURO	Τεύχος	Περίοδος	EURO
Α΄	Ετήσιο	150	Αναπτυξιακών Πράξεων	Ετήσιο	50
Α	Ημηνιαίο	40	Ν.Π.Δ.Δ.	Ετήσιο	50
Α΄	Μηνιαίο	15	Παράρτημα	Ετήσιο	50
Β’	Ετήσιο	300	Εμπορικής και Βιομηχανικής Ιδιοκτησίας	Ετήσιο	100
Β΄	Ημηνιαίο	80	Ανωτάτου Ειδικού Δικαστηρίου	Ετήσιο	5
Β΄	Μηνιαίο	30	Διακηρύξεων Δημοσίων Συμβάσεων	Ετήσιο	200
Γ΄	Ετήσιο	50	Διακηρύξεων Δημοσίων Συμβάσεων	Εβδομαδιαίο	5
Δ΄	Ετήσιο	220	Α.Ε. & Ε.Π.Ε	Μηνιαίο	100
Δ΄	Ημηνιαίο	60			

- Η τιμή πώλησης μεμονωμένων Φ.Ε.Κ σε μορφή cd-rom από εκείνα που διατίθενται σε ηλεκτρονική μορφή και μέχρι 100 σελίδες σε 5 euro προσαυξανόμενη κατά 1 euro ανά 50 σελίδες.
- Η τιμή πώλησης σε μορφή cd-rom δημοσιευμάτων μιας εταιρείας στο τεύχος Α.Ε. και Ε.Π.Ε. σε 5 euro ανά έτος.

ΠΑΡΑΓΓΕΛΙΑ ΚΑΙ ΑΠΟΣΤΟΛΗ Φ.Ε.Κ. : τηλεφωνικά : 210 - 4071010, fax : 210 - 4071010 internet : http://www.et.gr.

ΕΤΗΣΙΕΣ ΣΥΝΔΡΟΜΕΣ Φ.Ε.Κ.

	Σε έντυπη μορφή	Από το Internet
Α΄ (Νόμοι, Π.Δ., Συμβάσεις κτλ.)	225 €	190 €
Β΄ (Υπουργικές αποφάσεις κτλ.)	320 €	225 €
Γ΄ (Διορισμοί, απολύσεις κτλ. Δημ. Υπαλλήλων)	65 €	ΔΩΡΕΑΝ
Δ΄ (Απαλλοτριώσεις, πολεοδομία κτλ.)	320 €	160 €
Αναπτυξιακών Πράξεων και Συμβάσεων (Τ.Α.Π.Σ.)	160 €	95 €
Ν.Π.Δ.Δ. (Διορισμοί κτλ. προσωπικού Ν.Π.Δ.Δ.)	65 €	ΔΩΡΕΑΝ
Παράρτημα (Προκηρύξεις θέσεων ΔΕΠ κτλ.)	33 €	ΔΩΡΕΑΝ
Δελτίο Εμπορικής και Βιομ/κής Ιδιοκτησίας (Δ.Ε.Β.Ι.)	65 €	33 €
Ανωτάτου Ειδικού Δικαστηρίου (Α.Ε.Δ.)	10 €	ΔΩΡΕΑΝ
Ανωνύμων Εταιρειών & Ε.Π.Ε.	2.250 €	645 €
Διακηρύξεων Δημοσίων Συμβάσεων (Δ.Δ.Σ.)	225 €	95 €
Πρώτο (Α΄), Δεύτερο (Β΄) και Τέταρτο (Δ΄)	–	450 €

- Το τεύχος του ΑΣΕΠ (έντυπη μορφή) θα αποστέλλεται σε συνδρομητές με την επιβάρυνση των 70 euro, ποσό το οποίο αφορά ταχυδρομικά έξοδα.
- Για την παροχή δικαιώματος ηλεκτρονικής πρόσβασης σε Φ.Ε.Κ. προηγουμένων ετών και συγκεκριμένα στα τεύχη Α΄, Β΄, Δ΄, Αναπτυξιακών Πράξεων & Συμβάσεων, Δελτίο Εμπορικής και Βιομηχανικής Ιδιοκτησίας Διακηρύξεων, Δημοσίων Συμβάσεων και Α.Ε. & Ε.Π.Ε., η τιμή προσαυξάνεται πέραν του ποσού της ετήσιας συνδρομής έτους 2006, κατά 40 euro ανά έτος παλαιότητας και ανά τεύχος.

* Οι συνδρομές του εσωτερικού προπληρώνονται στις ΔΟΥ (το ποσό συνδρομής καταβάλλεται στον κωδικό αριθμό εσόδων ΚΑΕ 2531 και το ποσό υπέρ ΤΑΠΕΤ (5% του ποσού της συνδρομής) στον κωδικό αριθμό εσόδων ΚΑΕ 3512).Το πρωτότυπο αποδεικτικό είσπραξης (διπλότυπο) θα πρέπει να αποστέλλεται ή να κατατίθεται στην αρμόδια Υπηρεσία του Εθνικού Τυπογραφείου.
* Η πληρωμή του υπέρ ΤΑΠΕΤ ποσοστού που αντιστοιχεί σε συνδρομές, εισπράττεται και από τις ΔΟΥ.
* Οι συνδρομητές του εξωτερικού έχουν τη δυνατότητα λήψης των δημοσιευμάτων μέσω internet, με την καταβολή των αντίστοιχων ποσών συνδρομής και ΤΑΠΕΤ .
* Οι Νομαρχιακές Αυτοδιοικήσεις, οι Δήμοι, οι Κοινότητες ως και οι επιχειρήσεις αυτών πληρώνουν το μισό χρηματικό ποσό της συνδρομής και ολόκληρο το ποσό υπέρ του ΤΑΠΕΤ.
* Η συνδρομή ισχύει για ένα ημερολογιακό έτος. Δεν εγγράφονται συνδρομητές για μικρότερο χρονικό διάστημα.
* Η εγγραφή ή ανανέωση της συνδρομής πραγματοποιείται το αργότερο μέχρι την 31ην Δεκεμβρίου κάθε έτους.
* Αντίγραφα διπλοτύπων, ταχυδρομικές επιταγές και χρηματικά γραμμάτια δεν γίνονται δεκτά.

Πληροφορίες Α.Ε. - Ε.Π.Ε. και λοιπών Φ.Ε.Κ.: 210 527 9000
Φωτοαντίγραφα παλαιών ΦΕΚ - ΒΙΒΛΙΟΘΗΚΗ - ΜΑΡΝΗ 8 - Τηλ. (210)8220885 - 8222924
Δωρεάν διάθεση τεύχους Προκηρύξεων ΑΣΕΠ αποκλειστικά από Μάρνη 8 & Περιφερειακά Γραφεία
Δωρεάν ανάγνωση δημοσιευμάτων τεύχους Α΄ από την ιστοσελίδα του Εθνικού Τυπογραφείου

Οι υπηρεσίες εξυπηρέτησης των πολιτών λειτουργούν καθημερινά από 08.00΄ έως 13.00΄

04004542405060036

ΑΠΟ ΤΟ ΕΘΝΙΚΟ ΤΥΠΟΓΡΑΦΕΙΟ
ΚΑΠΟΔΙΣΤΡΙΟΥ 34 * ΑΘΗΝΑ 104 32 * ΤΗΛ. 210 52 79 000 * FAX 210 52 21 004
ΗΛΕΚΤΡΟΝΙΚΗ ΔΙΕΥΘΥΝΣΗ: http://www.et.gr – e-mail: webmaster@et.gr