Signature Not Verified
Digitally signed by Theodoros Moumouris
Date: 2007.02.14 13:37:30 EET
Reason: Signed PDF (embedded)
Location: Athens, Ethniko Typografio

ΕΦΗΜΕΡΙΣ ΤΗΣ ΚΥΒΕΡΝΗΣΕΩΣ

ΤΗΣ ΕΛΛΗΝΙΚΗΣ ΔΗΜΟΚΡΑΤΙΑΣ

ΤΕΥΧΟΣ ΤΕΤΑΡΤΟ **Αρ. Φύλλου 515**

9 Ιουνίου 2006

ΠΕΡΙΕΧΟΜΕΝΑ

ΑΠΟΦΑΣΕΙΣ

Έγκριση καθορισμού οριοθέτησης του ποταμού Κλαδέου Δήμου Αρχαίας Ολυμπίας Ν. Ηλείας..... 1

Κήρυξη έκτασης ως αναδασωτέας εμβαδού 10 στρ. στη θέση «Τσούκα» Περιφέρειας Αγίου Δημητρίου, Δ.Δ. Αλεποχωρίου Δήμου Τριταίας, Ν. Αχαΐας..... 2

Κήρυξη ως αναδασωτέας έκτασης εμβαδού 0,014 στρεμ. στη θέση Σταθακέϊκο, περιφέρειας Δημοτικού Διαμερίσματος Καροπλεσίου, του Δήμου Ιτάμου, του Νομού Καρδίτσας..... 3

Κήρυξη ως αναδασωτέας εκτάσεως 1,645 στρ. στρεμμάτων, στη θέση «Χαρχαμούσι (13) "εθνικής οδού Κατερίνης – Ελασσόνας", περιφέρειας Δημοτικού δάσους Μηλιάς, Δήμου Πέτρας - Νομού Πιερίας». 4

ΑΠΟΦΑΣΕΙΣ

Αριθμ. 3687 (1)

Έγκριση καθορισμού οριοθέτησης του ποταμού Κλαδέου Δήμου Αρχαίας Ολυμπίας Ν. Ηλείας.

Ο ΓΕΝΙΚΟΣ ΓΡΑΜΜΑΤΕΑΣ
ΠΕΡΙΦΕΡΕΙΑΣ ΔΥΤΙΚΗΣ ΕΛΛΑΔΑΣ

Έχοντας υπόψη:

1. Το ν.3200/1955 περί διοικητικής αποκέντρωσης, όπως τροποποιήθηκε και συμπληρώθηκε μεταγενέστερα.

2. Τις διατάξεις του π.δ. 39/1983 περί μεταβιβάσεως αρμοδιοτήτων του Υπουργού Δημ. Έργων στις Περιφερειακές Υπηρεσίες.

3. Τις διατάξεις του άρθρου 66 του ν. 1622/1986 «περί Τοπικής Αυτοδιοίκησης, Περιφερειακής Ανάπτυξης και δημοκρατικού προγραμματισμού» όπως αντικαταστάθηκε με τις διατάξεις της παρ. 5 του άρθρου 33 του ν. 832/1989.

4. Τις διατάξεις του ν. 2503/1997 «Διοίκηση, οργάνωση, στελέχωση της Περιφέρειας, ρύθμιση θεμάτων για την Τοπική Αυτοδιοίκηση και άλλες διατάξεις».

5. Την υπ' αριθμ. 33/1998 εγκύκλιο του ΥΠΕΧΩΔΕ «Αστυνόμευση ρεμάτων και συντήρηση αντιπλ/κών έργων».

6. Το ν. 3010/2002 «Εναρμόνιση του ν.1650/1986 με τις οδηγίες 97/11 Ε.Ε και 96/61 Ε.Ε διαδικασία οριοθέτησης και ρυθμίσεις θεμάτων για τα υδατορέματα και άλλες διατάξεις».

7. Την υπ' αριθμ. 9622/2.9.2002 απόφαση του Γεν. Γραμματέα Περιφέρειας Δυτικής Ελλάδας «περί αναθέσεως μέρους των αρμοδιοτήτων Γεν. Γραμματέα στο Διευθυντή Δημοσίων Έργων» .

8. Το από 24.11.2005 απόσπασμα από το υπ' αριθμ. 19/2005 πρακτικό της συνεδρίασης του Δημοτικού Συμβουλίου του Δήμου Αρχαίας Ολυμπίας Ν. Ηλείας (αριθμ. απόφασης 339/2005), που αποφασίζει ομόφωνα για την οριοθέτηση του ποταμού Κλαδέου Δήμου Αρχαίας Ολυμπίας Ν. Ηλείας, όπως αυτή φαίνεται στο από Νοεμβρίου 2005 Τοπογραφικό Διάγραμμα και στην Υδρολογική - Υδραυλική και Περιβαλλοντική μελέτη που συνέταξε η Ανδρονίκη Ερμίδου Πολιτικός Μηχανικός και θεώρησε η Δ/νση Τεχνικών Υπηρεσιών της Νομαρχιακής Αυτ/σης Ηλείας.

9. Το υπ' αριθμ. 8971/31.3.2006 έγγραφο της Δ.Τ.Υ.Ν. Ηλείας με το οποίο μας διαβίβασε την από Νοεμβρίου 2005 Τεχνική Έκθεση Υδρολογικής - Υδραυλικής και Περιβαλλοντικής μελέτης του προαναφερόμενου Μελετητή και Τοπογραφικό διάγραμμα (οριζοντ. Αρ. Σχ. 3), στο οποίο σημειώνονται με μπλέ γραμμή (γραμμή οριοθέτησης) που καθορίζεται από τους αριθμούς kd-1, kd-2, kd-63, κα-71, κα-70, κα-1 και κόκκινη γραμμή (γραμμή πλημμύρας) οι οριογραμμές καθορισμού της οριοθέτησης του ποταμού Κλαδέου Δήμου Αρχαίας Ολυμπίας Ν. Ηλείας όπως τα παραπάνω ελέγχθηκαν και θεωρήθηκαν από την υπόψη Υπηρεσία (ΔΤΥ Ν. Ηλείας), αποφασίζουμε:

Εγκρίνουμε τον καθορισμό των οριογραμμών του ποταμού Κλαδέου Δήμου Αρχαίας Ολυμπίας Ν. Ηλείας που φαίνονται στο Τοπογραφικό διάγραμμα με μπλέ και κόκκινη γραμμή και σημειώνονται με τους αριθμούς που αναγράφονται στην παραπάνω παράγραφο 9, όπως αυτές καθορίσθηκαν από την Υδρολογική - Υδραυλική μελέτη που συντάχθηκε από την Ανδρονίκη Ερμίδου Πολιτικό Μηχανικό, ελέγχθηκαν δε και θεωρήθηκαν από την Δ.Τ.Υ. Νομού. Ηλείας.

Η απόφαση αυτή να δημοσιευθεί στην Εφημερίδα της Κυβερνήσεως.

Πάτρα, 12 Μαΐου 2006
Ο Γενικός Γραμματέας Περιφέρειας
ΠΑΝΑΓΙΩΤΗΣ ΚΑΒΒΑΔΑΣ

ΕΘΝΙΚΟ ΤΥΠΟΓΡΑΦΕΙΟ
Για τεχνικούς λόγους στο σχεδιάγραμμα έγινε σμίκρυνση κατά ποσοστό 78%

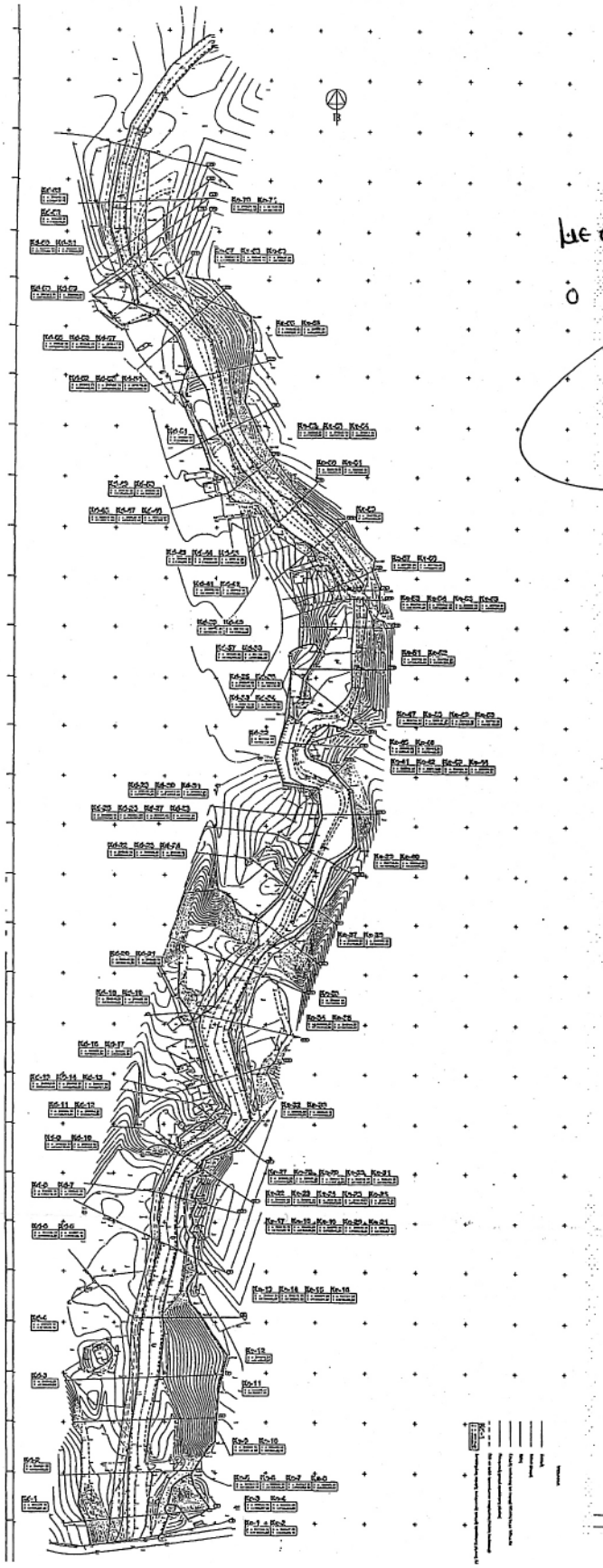

ΕΓΚΡΙΝΕΤΑΙ
με την υπ' αριθμ. 368/ΕΛΠ/φφ.
Πάτρα 12-5-06
Ο ΓΕΝ. ΓΡΑΜΜΑΤΕΑΣ ΠΔΕ
ΠΑΝ. ΚΑΒΒΑΔΑΣ

Συνοπτικές συντεταγμένες πολυγωνικών γραμμών κοίτης ρέματος

α/α	Χ	Ψ	α/α	Χ	Ψ	α/α	Χ	Ψ
Κd-1	290493.48	4168329.85	Κd-46	290640.05	4168371.23	Κa-26	290587.33	4168[illegible]
Κd-2	290501.09	4168400.86	Κd-47	290633.51	4168373.83	Κa-29	290591.37	4168[illegible]
Κd-3	290515.25	4168464.80	Κd-48	290612.87	4168376.78	Κa-30	290596.27	4168[illegible]
Κd-4	290517.18	4168548.18	Κd-49	290606.13	4168380.73	Κa-31	290620.36	4168[illegible]
Κd-5	290537.80	4168633.10	Κd-50	290582.85	4168407.33	Κa-32	290645.98	4168[illegible]
Κd-6	290535.71	4168663.73	Κd-51	290583.82	4168434.11	Κa-33	290635.48	4168[illegible]
Κd-7	290540.08	4168681.54	Κd-52	290580.82	4168482.82	Κa-34	290625.21	4168[illegible]
Κd-8	290558.26	4168718.31	Κd-53	290566.13	4168499.83	Κa-35	290644.85	4168[illegible]
Κd-9	290584.13	4168739.04	Κd-54	290570.38	4168520.84	Κa-36	290657.18	4168[illegible]
Κd-10	290583.55	4168737.10	Κd-55	290534.30	4168540.53	Κa-37	290686.58	4168[illegible]
Κd-11	290581.94	4168751.94	Κd-56	290534.98	4168561.84	Κa-38	290700.35	4168[illegible]
Κd-12	290591.22	4168754.88	Κd-57	290517.81	4168573.14	Κa-39	290719.54	4168[illegible]
Κd-13	290605.81	4168768.80	Κd-58	290512.09	4168583.83	Κa-40	290743.61	4168[illegible]
Κd-14	290598.01	4168781.84	Κd-59	290498.81	4168604.27	Κa-41	290734.49	4168[illegible]
Κd-15	290599.98	4168797.38	Κd-60	290491.80	4168622.40	Κa-42	290733.98	4168[illegible]
Κd-16	290585.14	4168814.76	Κd-61	290482.10	4168663.21	Κa-43	290694.75	4168[illegible]
Κd-17	290561.26	4168828.38	Κd-62	290480.31	4168678.31	Κa-44	290691.48	4168[illegible]
Κd-18	290576.28	4168850.96	Κd-63	290491.14	4168737.37	Κa-45	290699.06	4168[illegible]
Κd-19	290589.08	4168878.85	Κa-1	290544.18	4168834.32	Κa-46	290723.38	4168[illegible]
Κd-20	290610.54	4168914.76	Κa-2	290547.70	4168838.18	Κa-47	290734.13	4168[illegible]
Κd-21	290630.74	4168932.43	Κa-3	290554.08	4168857.83	Κa-48	290737.37	4168[illegible]
Κd-22	290638.16	4168954.82	Κa-4	290560.40	4168864.82	Κa-49	290744.10	4168[illegible]
Κd-23	290652.68	4168978.38	Κa-5	290563.49	4168888.18	Κa-50	290758.48	4168[illegible]
Κd-24	290665.55	4168980.43	Κa-6	290574.09	4168888.34	Κa-51	290758.96	4168[illegible]
Κd-25	290690.56	4168013.15	Κa-7	290587.06	4168903.73	Κa-52	290758.58	4168[illegible]
Κd-26	290691.80	4168027.91	Κa-8	290619.52	4168889.33	Κa-53	290756.69	4168[illegible]
Κd-27	290697.24	4168042.71	Κa-9	290589.36	4168818.93	Κa-54	290756.18	4168[illegible]
Κd-28	290703.35	4168056.03	Κa-10	290600.42	4168833.18	Κa-55	290782.95	4168[illegible]
Κd-29	290701.76	4168074.73	Κa-11	290603.44	4168881.89	Κa-56	290783.23	4168[illegible]
Κd-30	290691.86	4168087.85	Κa-12	290611.97	4168917.37	Κa-57	290783.88	4168[illegible]
Κd-31	290687.35	4168091.83	Κa-13	290594.21	4168956.87	Κa-58	290758.38	4168[illegible]
Κd-32	290689.45	4168119.06	Κa-14	290575.72	4168989.85	Κa-59	290723.81	4168[illegible]
Κd-33	290687.20	4168165.53	Κa-15	290577.29	4168981.82	Κa-60	290678.88	4168[illegible]
Κd-34	290677.60	4168158.80	Κa-16	290561.93	4168999.83	Κa-61	290666.52	4168[illegible]
Κd-35	290677.20	4168172.91	Κa-17	290518.73	4168026.38	Κa-62	290650.38	4168[illegible]
Κd-36	290663.42	4168178.90	Κa-18	290561.06	4168035.98	Κa-63	290610.13	4168[illegible]
Κd-37	290688.55	4168200.42	Κa-19	290575.16	4168041.35	Κa-64	290627.48	4168[illegible]
Κd-38	290703.73	4168225.22	Κa-20	290578.41	4168048.35	Κa-65	290635.80	4168[illegible]
Κd-39	290711.31	4168250.84	Κa-21	290574.84	4168067.12	Κa-66	290632.34	4168[illegible]
Κd-40	290708.43	4168263.23	Κa-22	290588.43	4168067.30	Κa-67	290637.86	4168[illegible]
Κd-41	290715.80	4168290.70	Κa-23	290581.12	4168078.73	Κa-68	290544.44	4168[illegible]
Κd-42	290712.34	4168288.57	Κa-24	290579.88	4168073.94	Κa-69	290529.24	4168[illegible]
Κd-43	290698.32	4168309.01	Κa-25	290578.31	4168074.83	Κa-70	290526.93	4168[illegible]
Κd-44	290688.74	4168323.91	Κa-26	290578.31	4168073.31	Κa-71	290529.22	4168[illegible]
Κd-45	290658.68	4168345.73	Κa-27	290585.73	4168067.34			

ΕΓΚΕΚΡΙΜΕΝΟ
Πάτρα 31-3-2006
ΜΕΤΑΦΟΡΑ ΑΡ. ΕΠΙΤΕΛΟΥΣΑ

ΕΓΚΕΚΡΙΜΕΝΟ
ΕΚΔ. ΚΛΑΔΕΓΕΩΠΟΝΟΣ
ΝΕΟΤΕΡΗΣ ΕΛΛΑΔΟΣ Α.Ε.

ΕΛΛΗΝΙΚΗ ΔΗΜΟΚΡΑΤΙΑ
ΠΕΡΙΦΕΡΕΙΑ ΑΠΤ. ΕΛΛΑΔΑΣ
ΔΙΕΥΘΥΝΣΗ ΤΟΥ ΑΤΕ/ΣΚΕ & ΔΟΚΙΜΩΝ Η.ΜΑΠΔΑΣ
ΤΕΧΝΙΚΗ ΥΠΗΡΕΣΙΑ ΔΗΜΩΝ & ΚΟΙΝΟΤΗΤΩΝ
ΔΗΜΟΣ ΑΡΧΑΙΑΣ ΟΛΥΜΠΙΑΣ

ΥΔΡΑΥΛΙΚΗ - ΥΔΡΟΛΟΓΙΚΗ ΜΕΛΕΤΗ
ΜΕ ΠΕΡΙΒΑΛΛΟΝΤΙΚΑ ΣΤΟΙΧΕΙΑ ΓΙΑ ΤΗΝ
ΟΡΙΟΘΕΤΗΣΗ ΤΟΥ ΠΟΤΑΜΟΥ ΚΛΑΔΕΟΥ

ΤΙΤΛΟΣ ΣΧΕΔΙΟΥ	ΑΡ. ΣΧΕΔΙΟΥ	ΑΝΑΘ.
ΟΡΙΖΟΝΤΙΟΓΡΑΦΙΑ ΓΡΑΜΜΩΝ ΚΑΤΑΚΛΥΣΗΣ ΤΗΣ ΔΙΕΥΘΕΤΗΜΕΝΗΣ ΚΟΙΤΗΣ	3	00

ΣΥΝΤΑΞΗ : Ε.Μ. ΣΧΕΔΙΑΣΗ : Ε.Μ. ΕΛΕΓΧΟΣ : Η.Ε.
ΝΟΕΜΒΡΙΟΣ 2000
ΚΛΙΜΑΚΑ 1:1000

ΑΝΑΔΟΧΟΣ ΜΕΛΕΤΗΣ
ΑΝΔΡΟΝΙΚΗ ΕΡΜΙΔΟΥ

ΕΛΕΓΧΘΗΚΕ ΘΕΩΡΗΘΗΚΕ ΕΓΚΡΙΘΗΚΕ
Ο ΕΠΙΒΛΕΠΩΝ ΜΗΧΑΝΙΚΟΣ
Τατιάνα Σέρη
Αρχιτέκτων
ΕΠΙΒΛΕΠΩΝ ΑΡΧΙΤΕΚΤΩΝ
ΤΕΧΝΙΚΗΣ ΥΠΗΡΕΣΙΑΣ
ΤΕΧΝΙΚΗΣ ΥΠΗΡΕΣΙΑΣ

Αριθ. 1867 (2)

Κήρυξη έκτασης ως αναδασωτέας εμβαδού 10 στρ. στη θέση «Τσούκα» Περιφέρειας Αγίου Δημητρίου, Δ.Δ. Αλεποχωρίου Δήμου Τριταίας, Ν. Αχαΐας.

Ο ΓΕΝΙΚΟΣ ΓΡΑΜΜΑΤΕΑΣ
ΠΕΡΙΦΕΡΕΙΑΣ ΔΥΤΙΚΗΣ ΕΛΛΑΔΑΣ

Έχοντας υπόψη:

1. Το άρθρο 117 παρ. 3 του Συντάγματος της Χώρας.

2. Τις διατάξεις του ν. 2503/1997 «Διοίκηση, οργάνωση, στελέχωση της Περιφέρειας, ρύθμιση θεμάτων για την τοπική αυτοδιοίκηση και άλλες διατάξεις».

3. Την υπ' αριθμ. 186/30.6.1998 απόφαση Γ.Γ.Π.Δ.Ε «Ασκηση αρμοδιοτήτων Γενικού Γραμματέα Περιφέρειας Δυτ. Ελλάδας επί θεμάτων ΔΑΣΙΚΩΝ και μεταβίβαση του δικαιώματος υπογραφής στους Προϊσταμένους Υπηρεσιακών Μονάδων της Περιφέρειας».

4. Τις διατάξεις του ν. 998/1979 « Περί προστασίας των Δασών και των δασικών εκτάσεων» και συγκεκριμένα:

α) Του άρθρου 41 παρ. 1, όπως συμπληρώθηκε με τον ν. 3208/2003.

β) Του άρθρου 38 παρ. 2 ν. 998/1979.

γ) Του άρθρου 70 παρ. 3 του ν. 998/1979, όπως αντικαταστάθηκε με τον ν. 3208/2003.

5. Τις σχετικές δ/γές του Υπουργείου Γεωργίας.

6. Την υπ' αριθμ. 3686/25.4.2006 πρόταση του Δασαρχείου Πατρών «Περί κηρύξεως εκτάσεως ως αναδασωτέας» συνολικού εμβαδού 10 στρ. στη θέση «Τσούκα» Περιφέρειας Αγίου Δημητρίου, Δ.Δ. Αλεποχωρίου Δήμου Τριταίας, Ν. Αχαΐας, αποφασίζουμε:

Κηρύσσουμε ως Αναδασωτέα, με σκοπό την αποκατάσταση με φυσική αναγέννηση ή τεχνητή αναδάσωση τη δασική βλάστηση που κάηκε από πυρκαγιά στις 28.2.2006 και διαπιστώθηκε στις 10.4.2006, τη δημόσια δασική έκταση με αείφυλλα πλατύφυλλα (δρύς, ασφάλαχτα) σε ποσοστό 40%, εμβαδού (δέκα) στρ., στη θέση «Τσούκα», Δ.Δ. Αλεποχωρίου Δήμου Τριταίας Ν. Αχαΐας, η οποία προσδιορίζεται από τα στοιχεία Α, Β, Γ, Δ, Ε, Α όπως αυτά φαίνονται στο συνημμένο τοπογραφικό διάγραμμα κλίμακας 1:1000 το οποίο αποτελεί αναπόσπαστο μέρος της απόφασης αυτής και έχει όρια:

Βόρεια: Με δημόσια δασική έκταση

Νότια: Με δημόσια δασική έκταση

Ανατολικά: Με δημόσια δασική έκταση

Δυτικά: Με δημόσια δασική έκταση

Η απόφαση αυτή ισχύει μετά τη δημοσίευσή της στο Δήμο Τριταίας, σύμφωνα με το άρθρο 37 του ν. 3200/1955.

Η απόφαση αυτή να δημοσιευθεί στην Εφημερίδα της Κυβερνήσεως.

Πάτρα, 23 Μαΐου 2006

Με εντολή Γενικού Γραμματέα Περιφέρεια
Ο Αναπληρωτής Γενικός Δ/ντης
ΧΡΗΣΤΟΣ ΓΙΩΤΣΟΠΟΥΛΟΣ

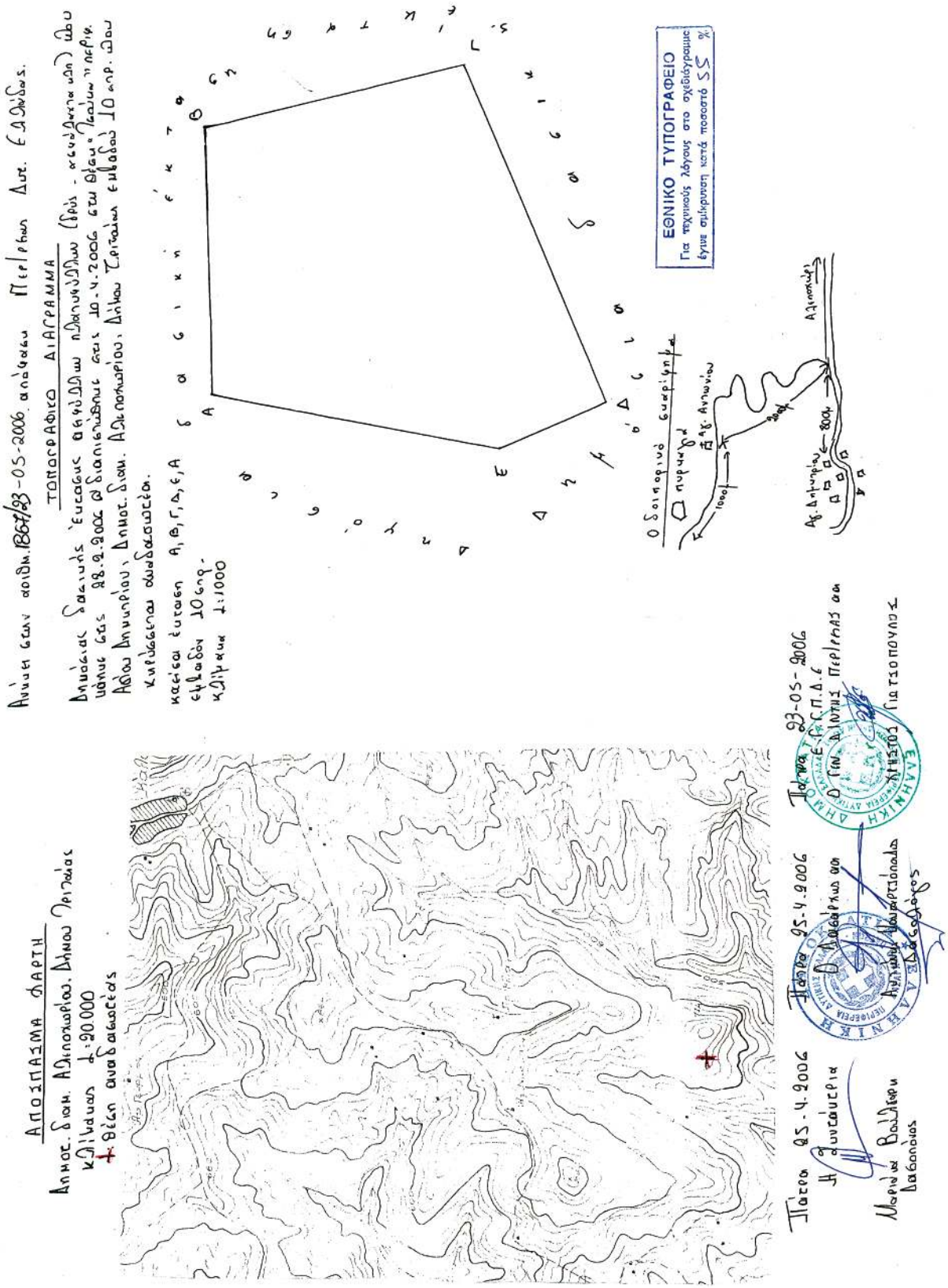
ΑΠΟΣΠΑΣΜΑ ΧΑΡΤΗ
Δημος. Διαν. Αθηνών, Δήμου Λοιπών
κλίμακα 1:20.000
θέση αναδασώσεως
ΤΟΠΟΓΡΑΦΙΚΟ ΔΙΑΓΡΑΜΜΑ
ΕΘΝΙΚΟ ΤΥΠΟΓΡΑΦΕΙΟ
Πάτρα 25-4-2006
Πάτρα 25-4-2006
Πάτρα 23-05-2006

Αριθμ. 1363 (3)

Κήρυξη ως αναδασωτέας έκτασης εμβαδού 0,014 στρεμ. στη θέση Σταθακέϊκο, περιφέρειας Δημοτικού Διαμερίσματος Καροπλεσίου, του Δήμου Ιτάμου, του Νομού Καρδίτσας.

Ο ΓΕΝΙΚΟΣ ΓΡΑΜΜΑΤΕΑΣ
ΠΕΡΙΦΕΡΕΙΑΣ ΘΕΣΣΑΛΙΑΣ

Έχοντας υπόψη:

1. Τις διατάξεις του άρθρου 117 παρ. 3 του Συντάγματος της Ελλάδας.

2. Τις διατάξεις του ν. 3200/1955 «Περί διοικητικής αποκεντρώσεως, όπως αυτές τροποποιήθηκαν μεταγενέστερα».

3. Τις διατάξεις του ν. 2503/1997 «Διοίκηση, Οργάνωση, Στελέχωση Περιφέρειας κ.λπ.».

4. Τις διατάξεις του ν. 998/1979 «Περί προστασίας των Δασών και των Δασικών εν γένει εκτάσεων της Χώρας και ειδικότερα»:

α) του άρθρου 41 παρ. 1 όπως συμπληρώθηκε με το άρθρο 1 παρ. 8 του ν. 3208/2003,

β) του άρθρου 38 παρ. 1.

5. Τις υπ' αριθμ. 160417/1180/8.7.1980 και 182447/3049/24.9.1980 διαταγές του Υπ. Γεωργίας.

6. Την υπ' αριθμ. 1860/23.3.2001 (Φ.Ε.Κ. 421/Β/12.4.2001) απόφαση Γενικού Γραμματέα Περιφέρειας Θεσσαλίας «Μεταβίβαση αρμοδιοτήτων κ.λπ.».

7. Την υπ' αριθμ. 2686/11.5.2006 πρόταση του αρμόδιου Δασαρχείου Καρδίτσας σχετικά με την κήρυξη ως αναδασωτέας της αναφερόμενης στο θέμα έκτασης, αποφασίζουμε:

Κηρύσσουμε ως αναδασωτέα δημόσια δασική έκταση εμβαδού 0,014 στρεμ. (δέκα τέσσερα τ.μ). Η έκταση αυτή, που βρίσκεται στη θέση Σταθακέϊκο, Περιφέρειας Δ.Δ. Καροπλεσίου του Δήμου Ιτάμου, του Νομού Καρδίτσας, απεικονίζεται με στοιχεία 1-2-3-4-1 στο προσαρτημένο στην παρούσα απόφαση μας διάγραμμα το οποίο αποτελεί αναπόσπαστο μέρος αυτής και έχει όρια:

Ανατολικά: Δημόσιο δάσος Καροπλεσίου.

Δυτικά: Φερόμενες ιδιοκτησίες.

Βόρεια: Δασικό δρόμο.

Νότια: Δημόσιο δάσος Καροπλεσίου.

Σκοποί της κήρυξης της ανωτέρω έκτασης ως αναδασωτέας είναι, η διατήρηση του δασικού χαρακτήρα αυτής, ο αποκλεισμός διάθεσής της για άλλη χρήση και η αποκατάσταση με φυσική αναγέννηση της καταστραφείσης από παράνομη εκχέρσωση και κατάληψη δασικής βλάστησης αποτελούμενης από δρύς.

Η απόφαση αυτή να δημοσιευθεί στην Εφημερίδα της Κυβερνήσεως.

Καρδίτσα, 16 Μαΐου 2006

Με εντολή Γενικού Γραμματέα Περιφέρειας
Ο Διευθυντής
ΣΩΤΗΡΙΟΣ ΜΠΑΤΑΓΙΑΝΝΗΣ

ΠΕΡΙΦΕΡΕΙΑ ΘΕΣΣΑΛΙΑΣ
Δ/ΝΣΗ ΔΑΣΩΝ ΚΑΡΔΙΤΣΑΣ
ΔΑΣΑΡΧΕΙΟ ΚΑΡΔΙΤΣΑΣ

ΔΗΜΟΣΙΟ ΔΑΣΟΣ ΚΑΡΟΠΛΕΣΙΟΥ

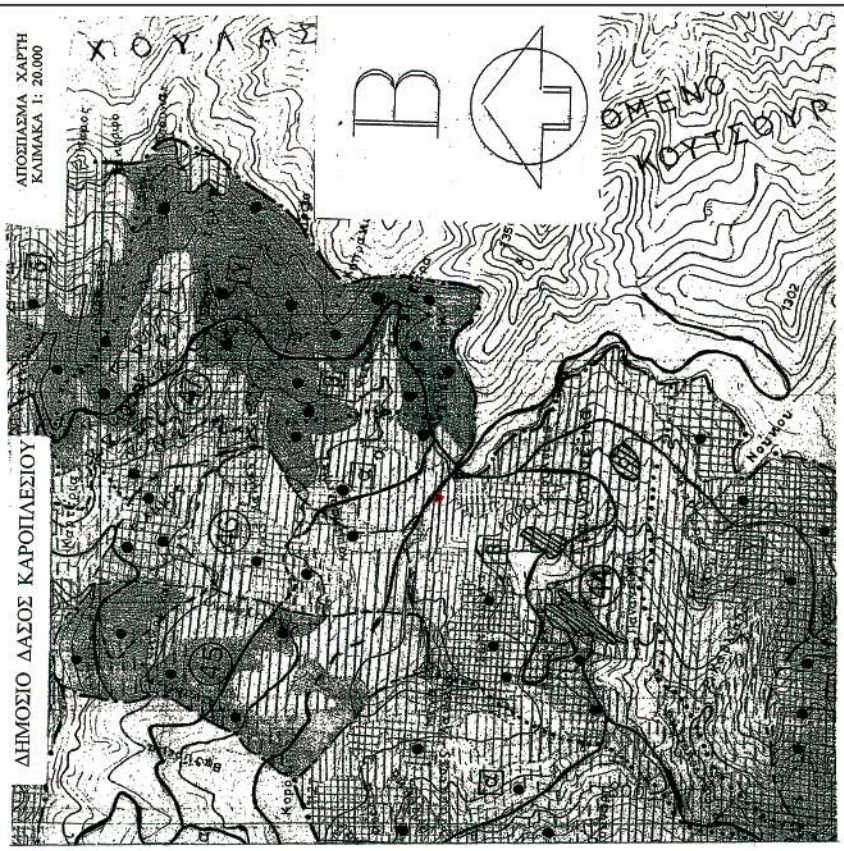

ΤΟΠΟΓΡΑΦΙΚΟ ΔΙΑΓΡΑΜΜΑ

ΕΚΧΕΡΣΩΘΕΙΣΗΣ ΚΑΙ ΚΑΤΑΛΗΦΘΕΙΣΗΣ ΕΚΤΑΣΕΗΣ ΣΤΟ ΔΗΜΟΣΙΟ ΔΑΣΟΣ ΚΑΡΟΠΛΕΣΙΟΥ
ΣΤΗ ΔΑΣΙΚΗ ΘΕΣΗ ΣΤΑΘΑΚΕΙΚΟ ΑΠΟ ΤΟΝ ΓΟΥΛΑ ΚΩΝΣΤΑΝΤΙΝΟ

ΚΛΙΜΑΚΑ: 1 : 200

ΕΜΒΑΔΟ : 14,00 τ.μ.

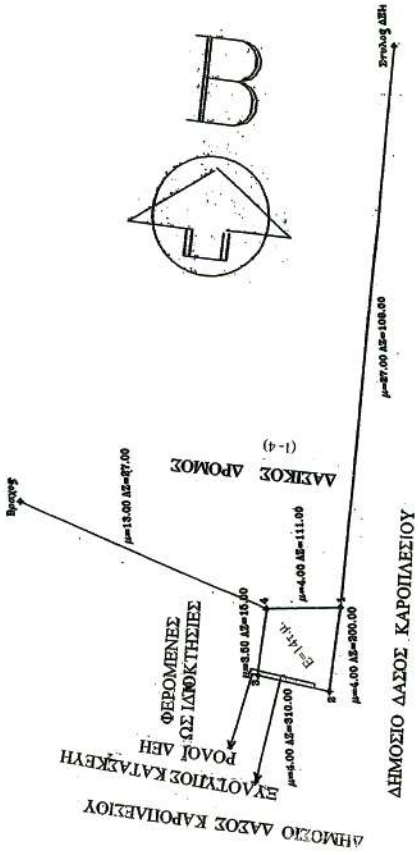

ΕΘΝΙΚΟ ΤΥΠΟΓΡΑΦΕΙΟ
Για τεχνικούς λόγους στο σχεδίαγραμμα
έγινε σμίκρυνση κατά ποσοστό 55 %

ΚΑΡΔΙΤΣΑ 2-5-2006
Ο ΣΥΝΤΑΚΤΗΣ
ΝΤΑΗΣ ΙΩΑΝΝΗΣ
ΔΑΣΟΠΟΝΟΣ

ΕΠΕΞΕΗΚΕ&ΘΕΩΡΗΘΗΚΕ
ΚΑΡΔΙΤΣΑ 16/5/2006
Ο Δ/ΝΤΗΣ ΔΑΣΩΝ ΚΑΡΔΙΤΣΑΣ
ΜΠΑΤΑΓΙΑΝΝΗΣ ΣΩΤΗΡΙΟΣ
ΔΑΣΟΛΟΓΟΣ ΜΕ Α ΒΑΘΜΟ

ΘΕΩΡΗΘΗΚΕ
ΚΑΡΔΙΤΣΑ 11/5/2006
Ο ΔΑΣΑΡΧΗΣ ΚΑΡΔΙΤΣΑΣ
ΚΑΡΑΜΑΓΚΙΟΛΑΣ ΧΡΗΣΤΟΣ
ΔΑΣΟΛΟΓΟΣ ΜΕ Α ΒΑΘΜΟ

Αριθμ. 3064 (4)

Κήρυξη ως αναδασωτέας εκτάσεως 1,645 στρ. στρεμμάτων, στη θέση «Χαρχαμούσι (13) "εθνικής οδού Κατερίνης – Ελασσόνας", περιφέρειας Δημοτικού δάσους Μηλιάς, Δήμου Πέτρας - Νομού Πιερίας».

Ο ΓΕΝΙΚΟΣ ΓΡΑΜΜΑΤΕΑΣ
ΠΕΡΙΦΕΡΕΙΑΣ ΚΕΝΤΡΙΚΗΣ ΜΑΚΕΔΟΝΙΑΣ

Έχοντας υπόψη:

1. Τις δ/ξεις για διοικητική αποκέντρωση του ν. 3200/1955 όπως τροποποιήθηκε και συμπληρώθηκε μεταγενέστερα με το ν.δ. 532/1970.

2. Το άρθρο 117 παρ. 3 του Συντάγματος.

3. Τις διατάξεις του ν. 998/1979 «περί προστασίας των δασών κ.λπ.» και ειδικότερα:

α) Του άρθρου 41 παρ. 1,

β) του άρθρου 38 παρ. 2.

4. Τις δ/ξεις του άρθρου 12 παρ. 2 του ν. 2040/1992 που αντικαταστάθηκε με την παρ. 15 του άρθρου 1 του ν. 3208/2003.

5. Τις δ/ξεις του ν. 2240/1994 «συμπλήρωση δ/ξεων για τη Νομική Αυτοδιοίκηση αρ. 6 παρ. 7».

6. Του ν. 2399 (ΦΕΚ 90/Α/27.5.1996) «Υλοποίηση της εισοδηματικής πολιτικής έτους 1996 για μισθούς και συντάξεις».

7. Τις δ/ξεις του Υπουργείου Γεωργίας:

α) 160417/1180/8.7.1980.

β) 182447/3049/24.9.1990.

8. Την υπ' αριθμ. 5631/11.8.2000 απόφαση του Γενικού Γραμματέα Περιφέρειας Κεντρικής Μακεδονίας.

9. Την από 3.5.2006 πρόταση της Δασονόμου Μ. Καραθάνα «περί κηρύξεως Αναδασωτέας της αναφερομένης στο θέμα εκτάσεως», αποφασίζουμε:

Κηρύσσουμε ως αναδασωτέα με σκοπό τη διατήρηση του χαρακτήρα του δάσους της κοίτης του ρέματος που εκχερσώθηκε παράνομα από τον Ιωάννη Τζήκα του Αντωνίου, τη δημοτική έκταση (Δ.Δ. Μηλιάς), που βρίσκεται στη θέση «Χαρχαμούσι (13)» περιφέρειας Δημοτικού Διαμερίσματος Μηλιάς - Δήμου Πέτρας Ν. Πιερίας.

Προσδιορίζεται από τα στοιχεία Ε3= Α1-Α2-Α3-Ο1-Ο-Π-Ρ-Σ-Τ-Υ-Φ-Α1 και Ε2= Ξ-Ξ1-Μ-Ν-Ξ συνολικού εμβαδού Ε3+Ε2= 1,645 στρ. και έχει όρια:

Ε3

Ανατολικά: Με αγρό ιδίου και ρέμα.

Δυτικά: Με Εθνική οδό Κατερίνης – Ελασσόνας.

Βόρεια: Με αγρό ιδίου.

Νότια: Με ρέμα.

Ε2

Ανατολικά: Με αγρό ιδίου.

Δυτικά: Με αγρό ιδίου.

Βόρεια: Με αγρό ιδίου.

Νότια: Με ρέμα.

Όπως φαίνεται στο συνημμένο διάγραμμα που αποτελεί αναπόσπαστο μέρος της απόφασης αυτής. Η αποκατάσταση της δασικής βλάστησης θα γίνει με φυσική αναγέννηση.

Η απόφαση αυτή να δημοσιευθεί στην Εφημερίδα της Κυβερνήσεως.

Κατερίνη, 3 Μαΐου 2006

Με εντολή Γενικού Γραμματέα Περιφέρειας
Ο Προϊστάμενος Δ/νσης Δασών
ΑΘ. ΚΑΡΑΪΣΚΟΣ

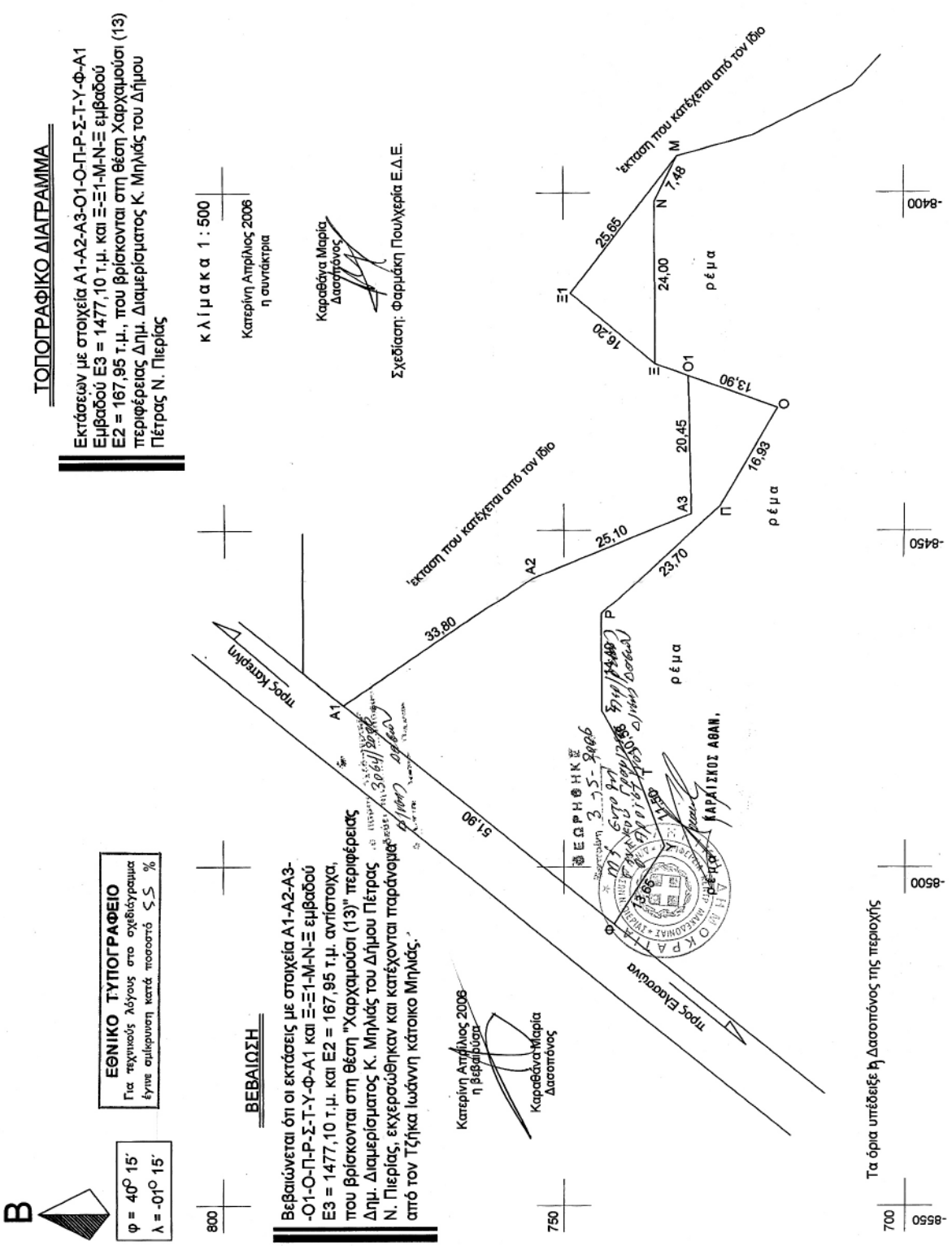

ΑΠΟ ΤΟ ΕΘΝΙΚΟ ΤΥΠΟΓΡΑΦΕΙΟ
ΚΑΠΟΔΙΣΤΡΙΟΥ 34 * ΑΘΗΝΑ 104 32 * ΤΗΛ. 210 52 79 000 * FAX 210 52 21 004
ΗΛΕΚΤΡΟΝΙΚΗ ΔΙΕΥΘΥΝΣΗ: http://www.et.gr – e-mail: webmaster@et.gr
04005150906060008