Signature Not Verified
Digitally signed by Theodoros Moumouris
Date: 2007.02.14 13:43:39 EET
Reason: Signed PDF (embedded)
Location: Athens, Ethniko Typografio

ΕΦΗΜΕΡΙΣ ΤΗΣ ΚΥΒΕΡΝΗΣΕΩΣ

ΤΗΣ ΕΛΛΗΝΙΚΗΣ ΔΗΜΟΚΡΑΤΙΑΣ

ΤΕΥΧΟΣ ΤΕΤΑΡΤΟ **Αρ. Φύλλου 558**

4 Ιουλίου 2006

ΑΠΟΦΑΣΕΙΣ

Αριθμ. 1570

Καθορισμός των ορίων αιγιαλού και παραλίας στη θέση «ΑΠΟ ΔΗΜΟΤΙΚΗ ΒΙΒΛΙΟΘΗΚΗ ΕΩΣ ΠΟΥΝΤΑ», Δήμου Πόρου, Νομ. Πειραιά.

Ο ΓΕΝΙΚΟΣ ΓΡΑΜΜΑΤΕΑΣ ΠΕΡΙΦΕΡΕΙΑΣ ΑΤΤΙΚΗΣ

Έχοντας υπόψη:

1. Τις διατάξεις του ν. 2971/2001 (ΦΕΚ 285/τ.Α΄/19.12.2001) «Περί αιγιαλού και παραλίας» και ιδίως το άρθρο 9 παρ. 1 του ως άνω νόμου, καθώς και το γεγονός ότι:

α) Πρόκειται για αστική περιοχή με χαμηλά υψόμετρα.

β) Η περιοχή επηρεάζεται από νότιους κυρίως ανέμους.

γ) Ο πυθμένας χαρακτηρίζεται από μικρά βάθη (από 2 έως 11 μέτρα).

δ) Λόγω του Στενού που υπάρχει μεταξύ της νήσου Πόρου και του Γαλατά, το πλάτος του οποίου κυμαίνεται μεταξύ 200-400 μέτρων, δεν υπάρχει δυνατότητα ανάπτυξης μεγάλων κυματισμών.

ε) Σύμφωνα με βεβαίωση της μηχανικού του Δήμου Πόρου Ε.Λαγοπάτη στην υπόψη περιοχή (θέση από Δημοτική Βιβλιοθήκη έως Πούντα», νήσου Πόρου, Ν. Πειραιά):

υπάρχει εγκεκριμένο Γενικό Πολεοδομικό Σχέδιο (Φ.Ε.Κ 720/Δ/21.10.1991),

δεν έχει συνταχθεί, ούτε συντάσσεται Κτηματολόγιο,

δεν υπάρχουν ευπαθή οικοσυστήματα και προστατευόμενες περιοχές.

2. Τις διατάξεις του ν.δ. 439/1970 «περί συμπληρώσεως των διατάξεων περί αιγιαλού».

3. Τις διατάξεις του ν. 3200/1955 «περί διοικητικής αποκέντρωσης» όπως αυτές τροποποιήθηκαν και ισχύουν σήμερα με τα ν.δ. 532/1970, β.δ. 704/1970, β.δ. 705/1970, β.δ. 192/1972, π.δ. 71/1984, π.δ. 347/1986, ν. 2026/1992 και π.δ. 97/1993.

4. Τις διατάξεις του άρθρου 19 παραγρ. 5 ν. 2344/1995, του άρθρου 52 παρ. 5 ν. 2218/1994, του άρθρου 4 παρ. 7 του ν. 2240/1994, δυνάμει των οποίων αρμοδιότητες του Υπουργείου Οικονομικών που είχαν μεταβιβασθεί στους Νομάρχες, ανήκουν στον Περιφερειακό Δ/ντή, σε συνδυασμό με αυτές του άρθρου 14 παρ. 2 του ν. 2399/1996 με τις οποίες προβλέπεται η κατάργηση των θέσεων των Περ/κών Δ/ντών, οι αρμοδιότητες πλέον του οποίου περιήλθαν στο Γενικό Γραμματέα της Περιφέρειας και ασκούνται από τον Αναπληρωτή Περ/κό Δ/ντή.

5. Τις διατάξεις του τετάρτου εδαφίου της παρ. 2 του άρθρου 1 και της παρ. 6 του ιδίου άρθρου του ν. 2503/1997 «Διοίκηση, οργάνωση, στελέχωση της Περιφέρειας, ρύθμιση θεμάτων για την Τοπική Αυτοδιοίκηση και άλλες διατάξεις» (ΦΕΚ 107/Α), σύμφωνα με τις οποίες οι Περιφερειακές Υπηρεσίες του Υπουργείου Οικονομικών, που συγκροτούσαν την Περιφερειακή Διοίκηση του Νομού ή της Νομαρχίας, δεν υπήχθησαν στην ενιαία οργανική μονάδα της Περιφέρειας, ούτε καταργήθηκαν, αλλά αποτελούν από 1.9.1997, Υπηρεσίες του Υπουργείου Οικονομικών

6. Το υπ' αριθμ. 28979/31.7.1997 έγγραφο της Δ/νσης Διοίκησης του Υπ. Εσωτερικών, Δημ. Διοίκησης και Αποκέντρωσης, σύμφωνα με το οποίο οι αρμοδιότητες του Γενικού Γραμματέα της Περιφέρειας σε θέματα Υπηρεσιών του Υπουργείου Οικονομικών μεταφέρονται από 1.9.1997 στον Υπουργό Οικονομικών.

7. Την υπ' αριθμ. 14650/ΔΙΟΕ85/17.3.2004 (ΦΕΚ 519 τ.Β΄/17.3.2004) κοινή απόφαση των Πρωθυπουργού και Υπουργού Οικονομικών, περί καθορισμού αρμοδιοτήτων του Υφυπουργού Οικονομίας και Οικονομικών.

8. Την υπ' αριθμ. 1030067/296/Α0006/7.4.2004 έγγραφο της Δ/νσης Οργάνωσης της Γενικής Δ/νσης Διοικητικής Υποστήριξης του Υπουργείου Οικονομίας και Οικονομικών «Διευκρινίσεις για τις αρμοδιότητες των Υφυπουργών Οικονομίας και Οικονομικών που περιέρχονται από 10.4.2004 στους Γεν. Γραμματείς Περιφερειών».

9. Τις διατάξεις της παρ. 21 του άρθρου 46 του ν. 3220/2004 «Μέτρα αναπτυξιακής και κοινωνικής πολιτικής - αντικειμενοποίηση του φορολογικού ελέγχου και άλλες διατάξεις» με την οποία ορίζεται η 10η Απριλίου 2004 ως ημερομηνία περιέλευσης αρμοδιοτήτων του Υπουργείου μας στους Γενικούς Γραμματείς των Διοικητικών Περιφερειών της χώρας.

10. Το τοπογραφικό διάγραμμα σε 1 πινακίδα με κλίμακα 1:500 της περιοχής «Από Δημοτική Βιβλιοθήκη εώς Πούντα», δήμου Πόρου, Ν. Πειραιά, που συντάχθηκε τον Απρίλιο του 2004 από τον Τοπογράφο Μηχανικό Καραγιάννη Κων/νο.

11. Την από 15.3.2005 Έκθεση Επιτροπής καθορισμού των ορίων αιγιαλού και παραλίας.

12. Τη σύμφωνη του Γενικού Επιτελείου Ναυτικού, που διατυπώθηκε στο με αριθμό Φ. 544.5/124/06/Αρ.Σχ.8668/6-2-2006/ΥΕΘΑ/ΓΕΝ/Δνση Α2/τμήμα 1ε, έντυπο σήμα του, αποφασίζουμε:

1. Επικυρώνουμε την από 15 Μαρτίου 2005 Έκθεση Επιτροπής καθορισμού των ορίων αιγιαλού και παραλίας, καθώς και το από Απρίλιο του 2004 τοπογραφικό διάγραμμα σε μία πινακίδα που την συνοδεύει, το οποίο συντάχθηκε από τον Τοπογράφο Μηχανικό Καραγιάννη Κων/νο με κλίμακα 1:500 επί του οποίου η παραπάνω Επιτροπή καθόρισε με κόκκινη συνεχή πολυγωνική γραμμή με στοιχεία 1, 2, 3, ..., 14, 15, 16 της οποίας οι κορυφές καθορίζονται με συντεταγμένες του Κρατικού δικτύου Γ.Υ.Σ., τα όρια του αιγιαλού στη θέση «Από Δημοτική Βιβλιοθήκη έως Πούντα», Δήμου Πόρου, Ν. Πειραιά και με κίτρινη συνεχή πολυγωνική γραμμή με στοιχεία 1΄, 2΄,3΄,....31΄, 32΄, 33΄ της οποίας οι κορυφές καθορίζονται με συντεταγμένες του κρατικού δικτύου Γ.Υ.Σ., τα όρια της παραλίας στην ίδια θέση.

2. Η απόφαση αυτή μαζί με την από 15.3.2005 Έκθεση Επιτροπής καθώς και το από Απρίλιο του 2004 τοπογραφικό διάγραμμα, που προαναφέραμε, να δημοσιευθούν στην Εφημερίδα της Κυβερνήσεως.

Πειραιάς, 8 Μαΐου 2006

Ο Γενικός Γραμματέας Περιφέρειας
ΧΑΡΑΛΑΜΠΟΣ ΜΑΝΙΑΤΗΣ

ΕΚΘΕΣΗ
ΕΠΙΤΡΟΠΗΣ ΚΑΘΟΡΙΣΜΟΥ ΤΩΝ ΟΡΙΩΝ ΑΙΓΙΑΛΟΥ ΚΑΙ ΠΑΡΑΛΙΑΣ
(άρθρο 3 του ν. 2971/2001, ΦΕΚ 285/Α΄/19.12.2001)

Για τον καθορισμό των ορίων Αιγιαλού και Παραλίας στη θέση «Από Δημοτική Βιβλιοθήκη έως Πούντα νήσου Πόρου», Ν. Πειραιά.

Στον Πόρο σήμερα την 15.3.2005 ημέρα Τρίτη, οι παρακάτω υπογράφοντες:

α) Μεγρέμης Χαράλαμπος, ΠΕ/Α΄ Πολιτικός Μηχανικός, Διευθυντής της Κτηματικής Υπηρεσίας Πειραιά, ως Πρόεδρος.

β) Αβραάμ Γεώργιος, ΠΕ/Β΄ Τοπογράφος Μηχανικός, της Κτηματικής Υπηρεσίας Πειραιά, ως Μέλος.

γ) Καρδαμήτση Κ., ΠΕ/Α΄ Πολιτικός Μηχανικός, Διευθύντρια Χωροταξίας και Περιβάλλοντος της Γενικής Γραμματείας Περιφέρειας Αττικής, ως Μέλος (απούσα).

δ) Οικονομοπούλου Κων/να Αρχιτέκνων Μηχανικός Διευθύντρια Πολεοδομίας της Νομαρχιακής Αυτοδιοίκησης Πειραιά, ως Μέλος (απούσα).

ε) Πολλάλης Ευάγγελος - Υποπλοίαρχος Λ/Σ, Λιμενάρχης Πόρου, ως Μέλος,

που αποτελούμε την παραπάνω επιτροπή καθορισμού των ορίων Αιγιαλού και Παραλίας, δυνάμει του άρθρου 3 του ν. 2971/2001 (Φ.Ε.Κ. 285 τ.Α΄/19.12.2001) και της υπ' αριθμ. 6702/20.12.2004 απόφασης του Γενικού Γραμματέα Περιφέρειας Αττικής «Περί Συστάσεως Επιτροπής Καθορισμού των Ορίων του Αιγιαλού», συγκληθείσα κατόπιν της υπ' αριθμ. 839/2.3.2005 πρόσκλησης του Προέδρου της Επιτροπής μεταβήκαμε σήμερα στις 15.3.2005 ημέρα Τρίτη και ώρα 10:30 στην περιοχή «Από Δημοτική Βιβλιοθήκη έως Πούντα», νήσου Πόρου, Ν. Πειραιά και αφού λάβαμε υπόψη:

1) Το τοπογραφικό διάγραμμα σε 1 πινακίδα με κλίμακα 1:500 της περιοχής «Από Δημοτική Βιβλιοθήκη έως Πούντα», νήσου Πόρου, Ν. Πειραιά, που συντάχθηκε τον Απρίλιο του 2004 από τον Πολιτικό Μηχανικό Καραγιάννη Δ. Κων/νο.

2) Τη σχετική Δικαστηριακή και Διοικητική Νομολογία και τις διατάξεις του ν. 2971/2001 όπως ισχύει σήμερα και ειδικότερα το άρθρο 9 ήτοι:

α) Πρόκειται για αστική περιοχή με χαμηλά υψόμετρα.

β) Η περιοχή επηρεάζεται από νότιους κυρίως ανέμους.

γ) Ο πυθμένας χαρακτηρίζεται από μικρά βάθη (από 2 έως 11 μέτρα).

δ) Λόγω του Στενού που υπάρχει μεταξύ της νήσου Πόρου και του Γαλατά, το πλάτος του οποίου κυμαίνεται μεταξύ 200 - 400 μέτρων, δεν υπάρχει δυνατότητα ανάπτυξης μεγάλων κυματισμών.

ε) Σύμφωνα με βεβαίωση της μηχανικού του Δήμου Πόρου Ε. Λαγοπάτη στην υπόψη περιοχή (θέση «Από Δημοτική Βιβλιοθήκη έως Πούντα/νήσου Πόρου, Ν. Πειραιά):

υπάρχει εγκεκριμένο Γενικό Πολεοδομικό Σχέδιο (Φ.Ε.Κ. 720/Δ΄/21.10.1991),

δεν έχει συνταχθεί, ούτε συντάσσεται Κτηματολόγιο,

δεν υπάρχουν ευπαθή οικοσυστήματα και προστατευόμενες περιοχές.

3) Την μετά επιτόπιο μετάβαση σχηματισθείσα αντίληψη για το πλάτος της βρεχόμενης ζώνης της ξηράς, αποφασίζει:

1. Καθορίζει επί του παραπάνω διαγράμματος την οριογραμμή του Αιγιαλού με ερυθρά συνεχή πολυγωνική γραμμή, με στοιχεία 1,2,3,...,14,15,16 της οποίας οι κορυφές καθορίζονται με συντεταγμένες του κρατικού Δικτύου ΓΥΣ.

2. Καθορίζει την οριογραμμή της παραλίας με κίτρινη συνεχή πολυγωνική γραμμή με στοιχεία 1΄, 2΄, 3΄, ..., 31΄, 32΄, 33΄ της οποίας οι κορυφές καθορίζονται με συντεταγμένες του κρατικού Δικτύου ΓΥΣ. Το πλάτος της ζώνης παραλίας είναι μεταβαλλόμενο επειδή θεωρείται απαραίτητη λόγω της φύσης της συνεχόμενης προς τον Αιγιαλό ξηράς και της αδυναμίας να εξυπηρετηθούν από τον Αιγιαλό οι σκοποί της παραγράφου 2 του άρθρου 1 του ν. 2971/2001, δηλαδή ότι ο Αιγιαλός και Παραλία ως κύριο προορισμό έχουν την εξυπηρέτηση της επικοινωνίας της ξηράς με τη θάλασσα και αντίστροφα.

Ο Πρόεδρος
ΧΑΡΑΛΑΜΠΟΣ ΜΕΓΡΕΜΗΣ

Τα Μέλη

ΓΙΩΡΓΟΣ ΑΒΡΑΑΜ, ΕΥΑΓΓΕΛΟΣ ΠΟΛΛΑΛΗΣ

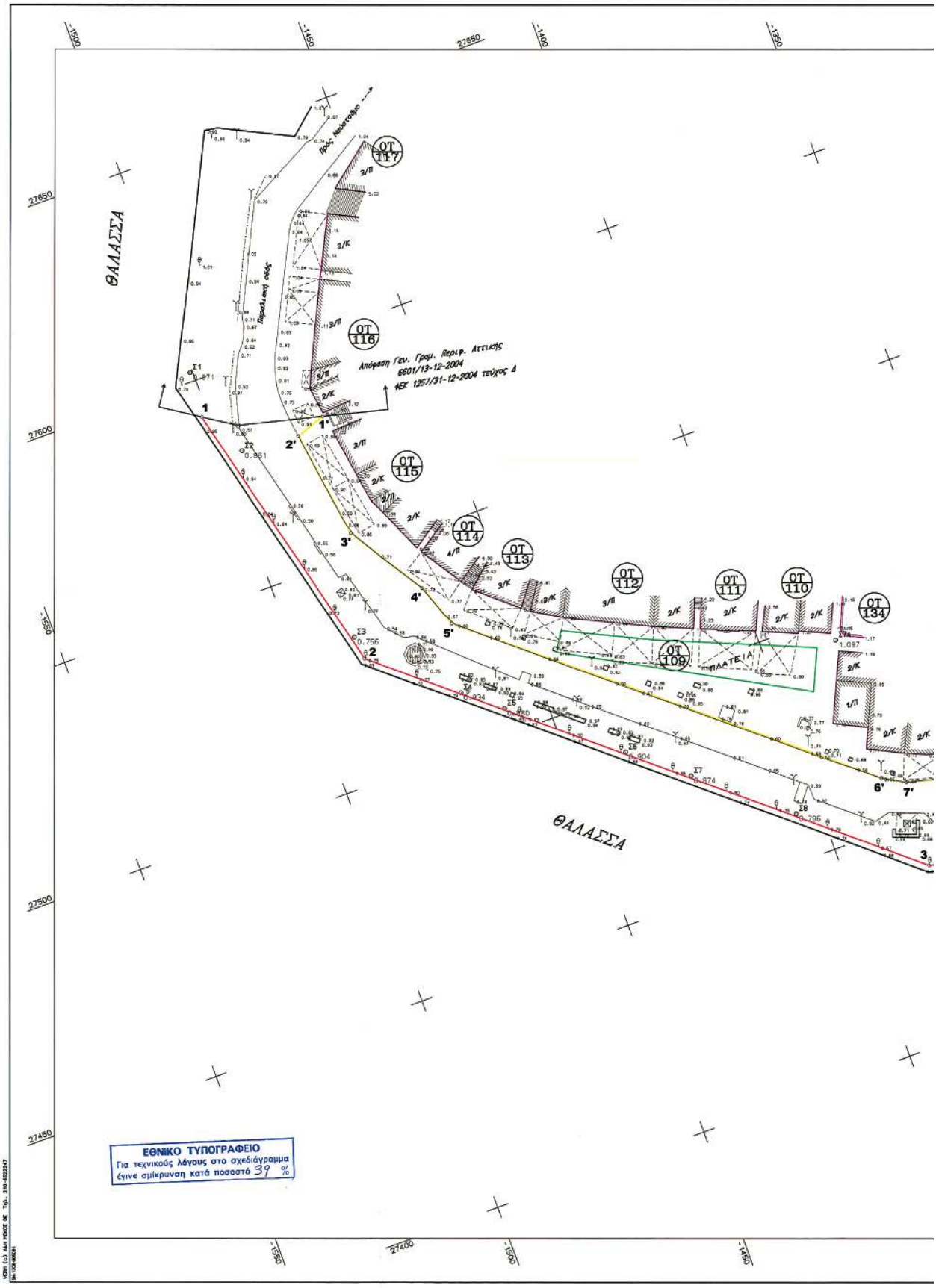
ΘΑΛΑΣΣΑ
ΘΑΛΑΣΣΑ
ΟΤ 117
ΟΤ 116
ΟΤ 115
ΟΤ 114
ΟΤ 113
ΟΤ 112
ΟΤ 111
ΟΤ 110
ΟΤ 109
ΟΤ 134
Απόφαση Γεν. Γραμ. Περιφ. Αττικής
6601/13-12-2004
ΦΕΚ 1257/31-12-2004 τεύχος Δ
ΠΛΑΤΕΙΑ
ΕΘΝΙΚΟ ΤΥΠΟΓΡΑΦΕΙΟ
Για τεχνικούς λόγους στο σχεδιάγραμμα
έγινε σμίκρυνση κατά ποσοστό 39 %

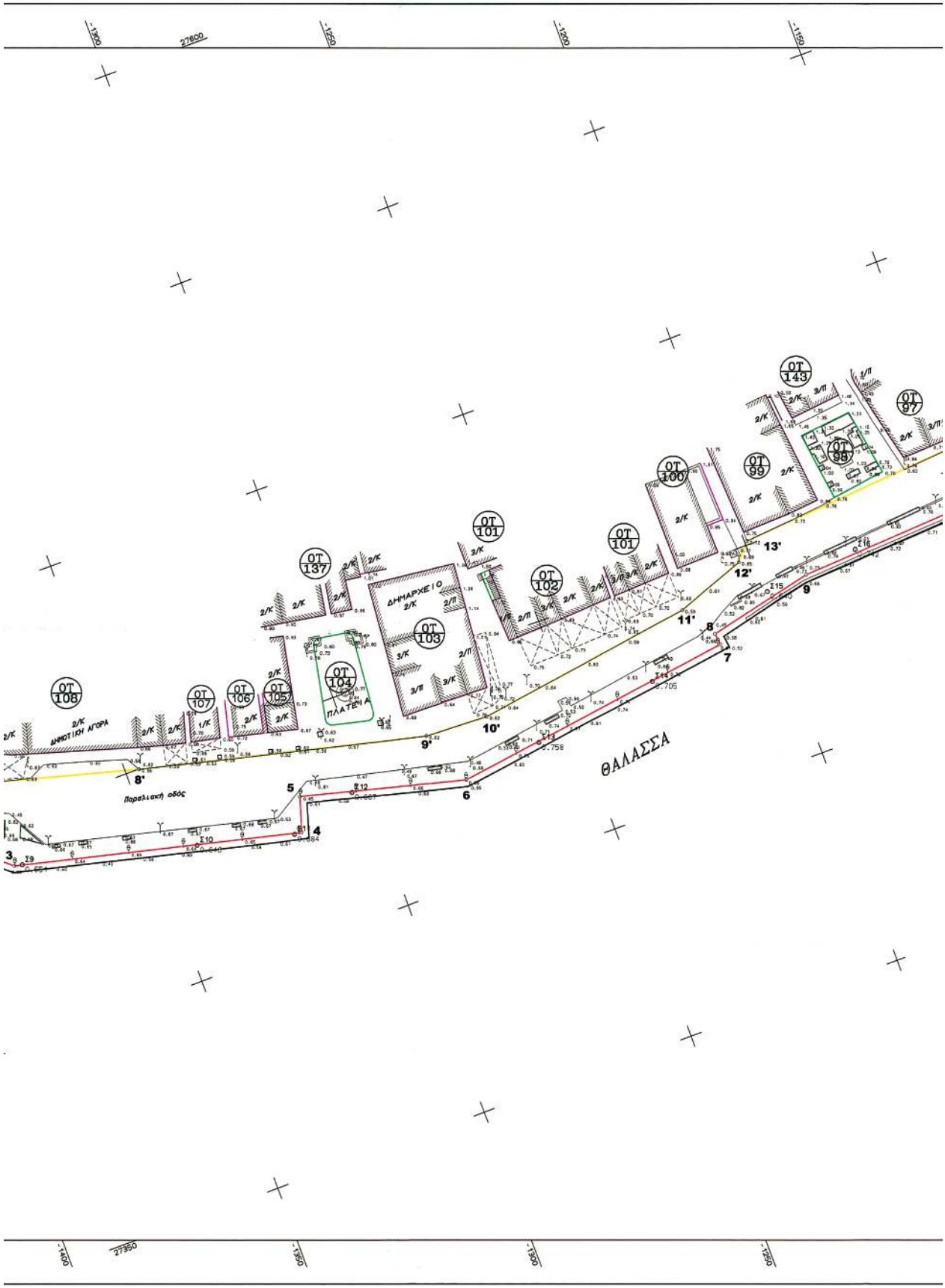
ΔΗΜΑΡΧΕΙΟ
ΔΗΜΟΤΙΚΗ ΑΓΟΡΑ
ΠΛΑΤΕΙΑ
ΘΑΛΑΣΣΑ
Παραλιακή οδός
ΟΤ 97
ΟΤ 98
ΟΤ 99
ΟΤ 100
ΟΤ 101
ΟΤ 102
ΟΤ 103
ΟΤ 104
ΟΤ 105
ΟΤ 106
ΟΤ 107
ΟΤ 108
ΟΤ 137
ΟΤ 143
27600
27350

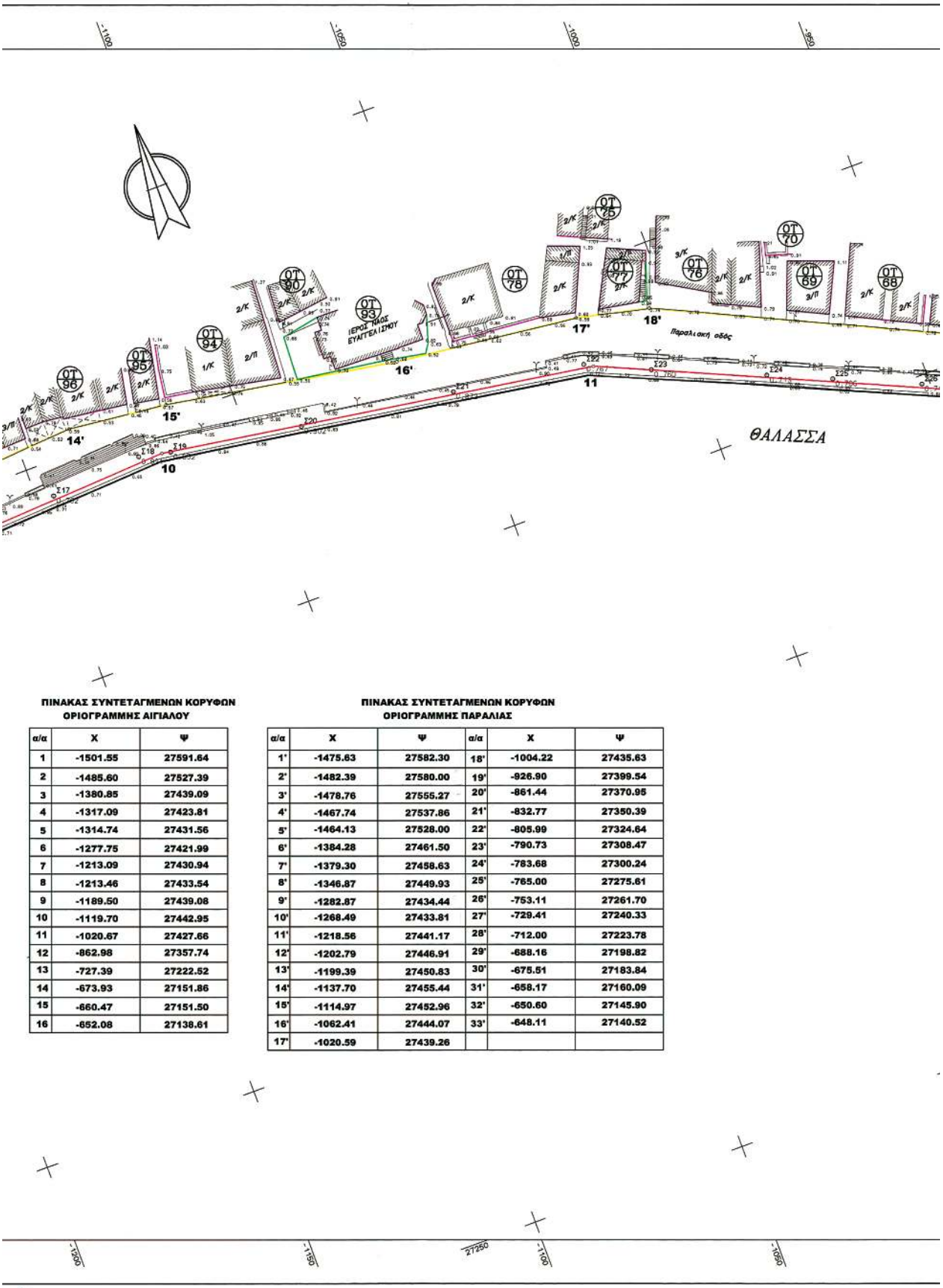

ΠΙΝΑΚΑΣ ΣΥΝΤΕΤΑΓΜΕΝΩΝ ΚΟΡΥΦΩΝ ΟΡΙΟΓΡΑΜΜΗΣ ΑΙΓΙΑΛΟΥ

α/α	Χ	Ψ
1	-1501.55	27591.64
2	-1485.60	27527.39
3	-1380.85	27439.09
4	-1317.09	27423.81
5	-1314.74	27431.56
6	-1277.75	27421.99
7	-1213.09	27430.94
8	-1213.46	27433.54
9	-1189.50	27439.08
10	-1119.70	27442.95
11	-1020.67	27427.66
12	-862.98	27357.74
13	-727.39	27222.52
14	-673.93	27151.86
15	-660.47	27151.50
16	-652.08	27138.61

ΠΙΝΑΚΑΣ ΣΥΝΤΕΤΑΓΜΕΝΩΝ ΚΟΡΥΦΩΝ ΟΡΙΟΓΡΑΜΜΗΣ ΠΑΡΑΛΙΑΣ

α/α	Χ	Ψ	α/α	Χ	Ψ
1'	-1475.63	27582.30	18'	-1004.22	27435.63
2'	-1482.39	27580.00	19'	-926.90	27399.54
3'	-1478.76	27555.27	20'	-861.44	27370.95
4'	-1467.74	27537.86	21'	-832.77	27350.39
5'	-1464.13	27528.00	22'	-805.99	27324.64
6'	-1384.28	27461.50	23'	-790.73	27308.47
7'	-1379.30	27458.63	24'	-783.68	27300.24
8'	-1346.87	27449.93	25'	-765.00	27275.61
9'	-1282.87	27434.44	26'	-753.11	27261.70
10'	-1268.49	27433.81	27'	-729.41	27240.33
11'	-1218.56	27441.17	28'	-712.00	27223.78
12'	-1202.79	27446.91	29'	-688.16	27198.82
13'	-1199.39	27450.83	30'	-675.51	27183.84
14'	-1137.70	27455.44	31'	-658.17	27160.09
15'	-1114.97	27452.96	32'	-650.60	27145.90
16'	-1062.41	27444.07	33'	-648.11	27140.52
17'	-1020.59	27439.26			

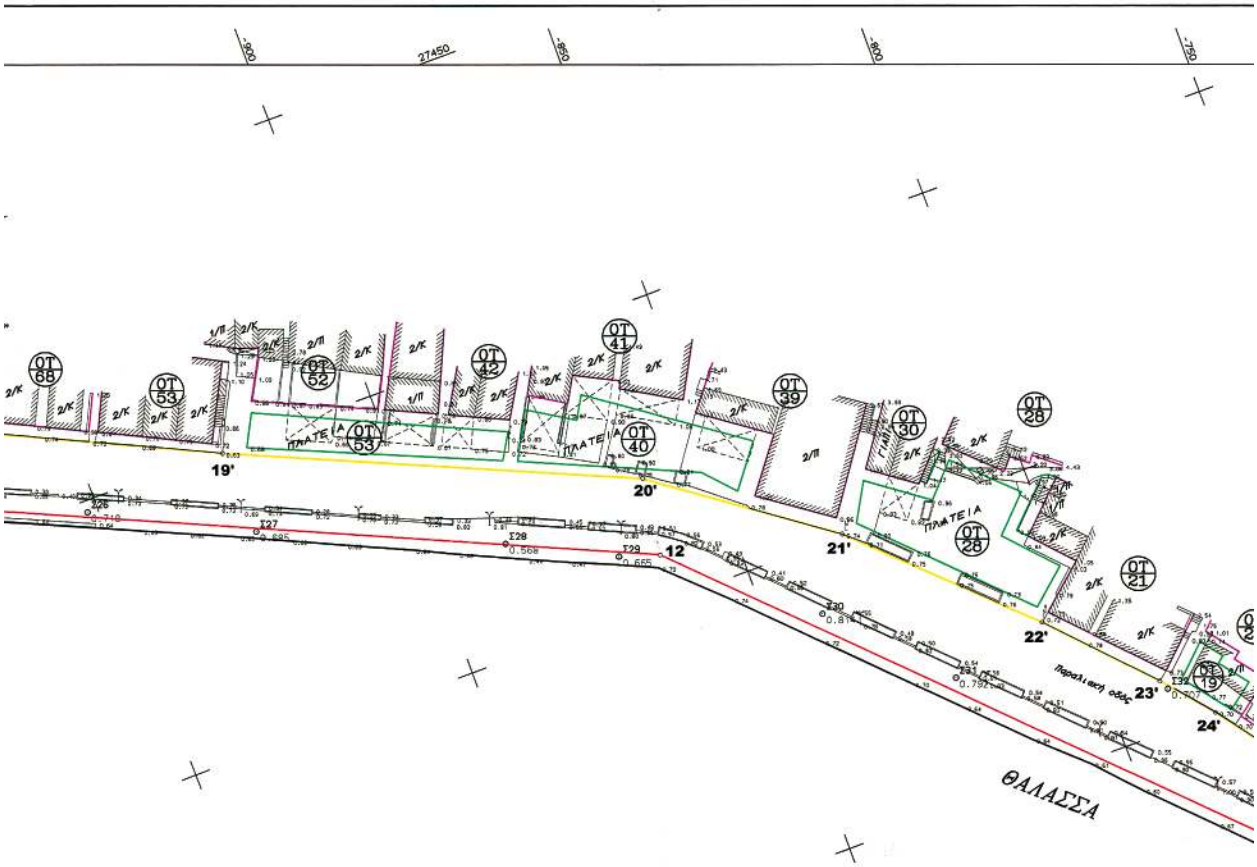

ΥΠΟΜΝΗΜΑ ΕΠΙΤΡΟΠΗΣ

— **οριογραμμή Αιγιαλού (1,2,3,4...,5,6,7,...,13,14,15,16)**

— **οριογραμμή Παραλίας (1',2',3',4',...,5',6',7',...,15',16',17',...,28',29',30',31',32',33')**

Το παρόν διάγραμμα συνοδεύει την απο 15/3/05 έκθεση επιτροπής καθορισμού των ορίων του αιγιαλού δυνάμει της 6702/21-12-2004 κοινής υπουργικής απόφασης των υπουργών Προεδρίας και οικονομικών

Ο Πρόεδρος

ΜΠΟΖΕΡΗΣ ΧΑΡΑΛΑΜΠΟΣ
ΠΕΔΑ ΔΙΟΙΚ. ΜΗΧΑΝΙΚΟΣ

Η ΕΠΙΤΡΟΠΗ

1. ΑΒΡΑΑΜ ΓΙΩΡΓΟΣ

2. απούσα

3. απούσα

ΠΟΛΛΑΝΟΣ ΝΙΚΟΛΑΟΣ
ΥΠΟΔΟΥΛΟΣ Μ.

Ο Πρόεδρος

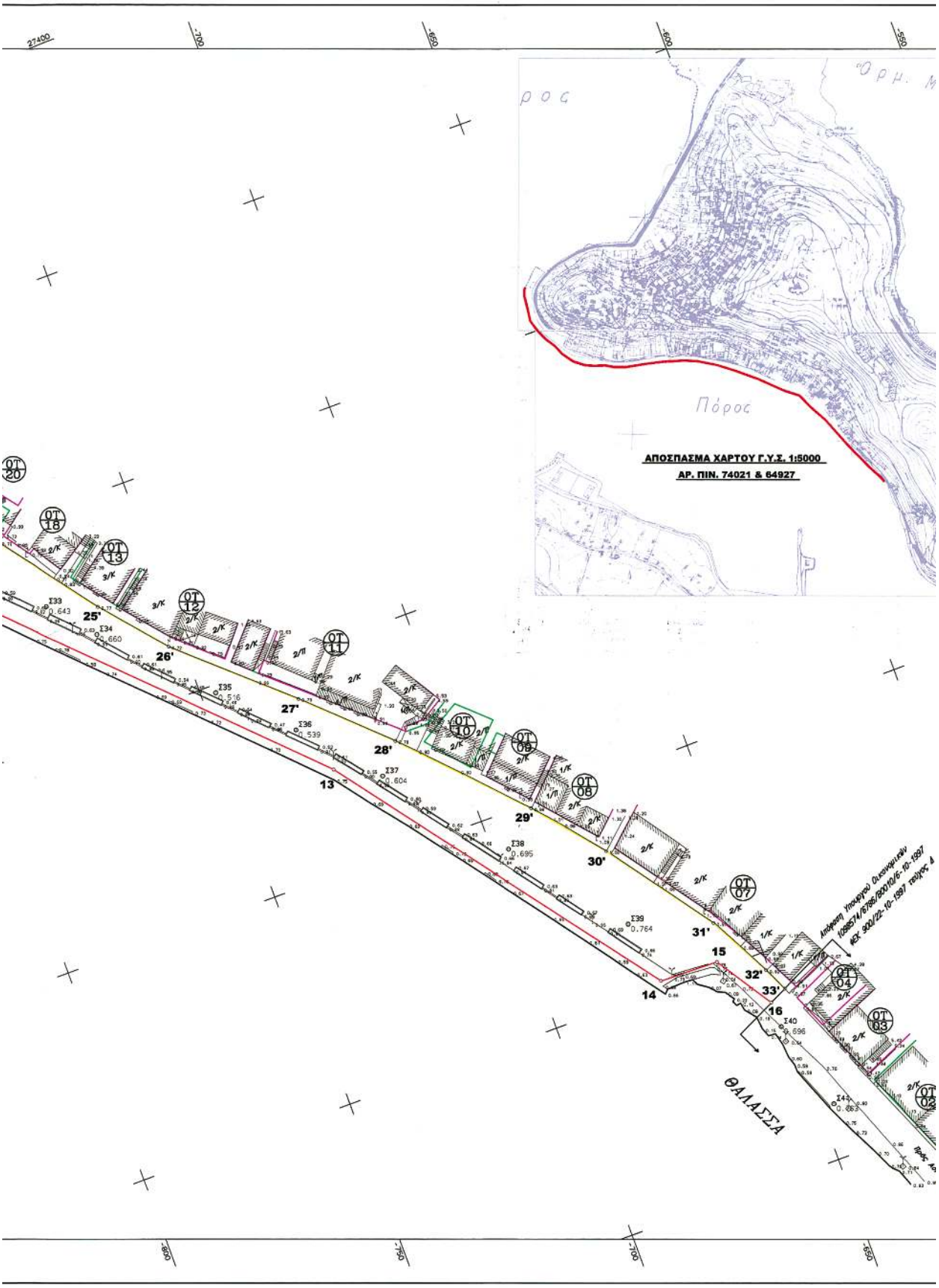
ΑΠΟΣΠΑΣΜΑ ΧΑΡΤΟΥ Γ.Υ.Σ. 1:5000
ΑΡ. ΠΙΝ. 74021 & 64927
Πόρος
ΘΑΛΑΣΣΑ
ΟΤ 20
ΟΤ 18
ΟΤ 13
ΟΤ 12
ΟΤ 11
ΟΤ 10
ΟΤ 09
ΟΤ 08
ΟΤ 07
ΟΤ 04
ΟΤ 03
ΟΤ 02
25'
26'
27'
28'
29'
30'
31'
32'
33'
13
14
15
16

ΥΠΟΜΝΗΜΑ

- Τριγωνομετρικό
- Στάση
- Κάγκελο
- Δέστρα
- Στύλος ΔΕΗ
- Στύλος ΟΤΕ
- Μανδρότοιχος
- Στύλος φωτισμού
- Μανδρότοιχος με κάγκελο
- Συνεχής μώβ γραμμή : Οικοδομική Γραμμή
- Συνεχής πράσινη γραμμή : Ρυμοτομική Γραμμή

DATUM :ΑΘΗΝΩΝ Φ.Χ. 1:50000 ΥΔΡΑ
ΕΛΛΕΙΨΟΕΙΔΕΣ :BESSEL Φο=37.15 Λο=-0.15
ΠΡΟΒΟΛΗ :HATT
ΤΡΙΓΩΝΟΜΕΤΡΙΚΗ ΕΞΑΡΤΗΣΗ: Τ75 (ΑΛΩΝΙΑ) - Τ1 (ΚΟΝΤΑΞΗ)
ΠΡΟΣΑΝΑΤΟΛΙΣΜΟΣ: Τ15 (ΦΑΝΑΡΙ ΝΤΑΝΑΣ) - Τ72 (ΠΥΛΟΥΡΙ)
ΥΨΟΜΕΤΡΙΚΗ ΑΦΕΤΗΡΙΑ: Τ1 (ΚΟΝΤΑΞΗ)
ΜΕΘΟΔΟΣ ΑΠΟΤΥΠΩΣΗΣ: ΤΑΧΥΜΕΤΡΙΚΗ

Η ΠΕΡΙΟΧΗ ΑΠΟΤΥΠΩΣΗΣ ΒΡΙΣΚΕΤΑΙ ΣΕ ΔΥΟ Φ.Χ. ΚΛΙΜΑΚΑΣ 1:100000
α.) ΑΓ. ΓΕΩΡΓΙΟΣ : Φο=37.15 Λο=-0.15
β.) ΑΙΓΙΝΑ : Φο=37.45 Λο=-0.15

ΣΥΝΤΕΤΑΓΜΕΝΕΣ ΣΤΑΣΕΩΝ - ΤΡΙΓΩΝΟΜΕΤΡΙΚΩΝ

Α/Α	Χ(m)	Υ(m)	Η(m)
Σ1	-1500.578	27602.042	0.871
Σ2	-1495.536	27581.284	0.861
Σ3	-1486.110	27532.752	0.756
Σ4	-1467.566	27512.580	0.834
Σ5	-1459.474	27505.818	0.880
Σ6	-1436.977	27487.066	0.904
Σ7	-1424.890	27476.936	0.874
Σ7Α	-1383.498	27494.470	1.097
Σ8	-1405.446	27460.616	0.796
Σ9	-1379.073	27438.761	0.651
Σ10	-1340.386	27429.248	0.646
Σ11	-1318.764	27423.974	0.684
Σ12	-1303.305	27428.364	0.667
Σ13	-1259.404	27424.304	0.758
Σ14	-1230.502	27428.371	0.705
Σ15	-1198.994	27438.490	0.640
Σ16	-1177.080	27440.630	0.742
Σ17	-1146.159	27442.393	0.762
Σ18	-1124.954	27444.043	0.821
Σ19	-1117.756	27442.558	0.852
Σ20	-1087.840	27437.782	0.902
Σ21	-1052.648	27433.266	0.872
Σ22	-1022.614	27428.847	0.767
Σ23	-1008.625	27422.407	0.760
Σ24	-984.349	27421.165	0.713
Σ25	-970.653	27406.242	0.706
Σ26	-951.822	27398.063	0.718
Σ27	-926.083	27385.115	0.685
Σ28	-887.149	27368.620	0.568
Σ29	-869.836	27359.943	0.665
Σ30	-840.582	27338.883	0.814
Σ31	-823.072	27320.923	0.792
Σ32	-789.953	27306.790	0.707
Σ33	-776.064	27279.772	0.643
Σ34	-767.414	27269.888	0.660
Σ35	-746.618	27248.130	0.516
Σ36	-732.416	27233.938	0.539
Σ37	-717.492	27217.327	0.604
Σ38	-696.220	27191.899	0.695
Σ39	-676.558	27166.554	0.764
Σ40	-651.861	27132.761	0.696
Σ41	-646.613	27112.224	0.763
Τ1	-851.553	26992.962	1.367
Τ15	-3524.096	30526.611	89.890
Τ72	-1539.090	26541.220	90.640
Τ75	-2094.830	27244.070	43.100

Ο ΣΥΝΤΑΞΑΣ ΜΗΧΑΝΙΚΟΣ

ΚΩΝ/ΝΟΣ Δ. ΚΑΡΑΓΙΑΝΝΗΣ
ΔΙΠΛΩΜ. ΤΟΠΟΓΡΑΦΟΣ ΜΗΧΑΝΙΚΟΣ
ΠΟΛΥΤΕΧΝΙΚΗΣ ΣΧΟΛΗΣ Α.Π.Θ.
ΜΕΛΟΣ Τ.Ε.Ε. ΑΡ. ΜΗΤΡΩΟΥ 46.922
ΓΑΛΑΤΑΣ ΤΡΟΙΖΗΝΙΑΣ - ΤΗΛ 22860 32214

ΕΛΕΓΧΟΣ	ΕΓΚΡΙΘΗΚΕ Ο ΠΡΟΪΣΤΑΜΕΝΟΣ ΤΕΧΝΙΚΗΣ ΥΠΗΡΕΣΙΑΣ
ΛΑΓΟΠΑΤΗ ΕΛΕΝΗ ΑΓΡ. ΤΟΠΟΓΡΑΦΟΣ-ΜΗΧΑΝΙΚΟΣ	29/8/05 ΑΝΑΣΤΑΣΙΟΣ ΞΑΝΘΗΣ ΠΟΛΙΤΙΚΟΣ ΜΗΧΑΝΙΚΟΣ

ΕΛΛΗΝΙΚΗ ΔΗΜΟΚΡΑΤΙΑ
ΠΕΡΙΦΕΡΕΙΑ ΑΤΤΙΚΗΣ
ΔΗΜΟΤΙΚΟ ΛΙΜΕΝΙΚΟ
ΤΑΜΕΙΟ ΠΟΡΟΥ

ΣΥΝΤΑΞΗ ΤΟΠΟΓΡΑΦΙΚΩΝ ΔΙΑΓΡΑΜΜΑΤΩΝ ΓΙΑ ΤΟΝ ΚΑΘΟΡΙΣΜΟ ΑΙΓΙΑΛΟΥ & ΠΑΡΑΛΙΑΣ ΣΕ ΤΜΗΜΑ ΤΗΣ ΠΑΡΑΛΙΑΣ ΤΗΣ ΝΗΣΟΥ ΠΟΡΟΥ από ΔΗΜΟΤΙΚΗ ΒΙΒΛΙΟΘΗΚΗ μέχρι ΠΟΥΝΤΑ

ΚΩΝ/ΝΟΣ Δ. ΚΑΡΑΓΙΑΝΝΗΣ
ΔΙΠΛΩΜ. ΤΟΠΟΓΡΑΦΟΣ ΜΗΧΑΝΙΚΟΣ
ΠΟΛΥΤΕΧΝΙΚΗΣ ΣΧΟΛΗΣ Α.Π.Θ.
ΜΕΛΟΣ Τ.Ε.Ε. ΑΡ. ΜΗΤΡΩΟΥ 46.922
ΓΑΛΑΤΑΣ ΤΡΟΙΖΗΝΙΑΣ - ΤΗΛ 22860 32214

ΚΛΙΜΑΚΑ
1:500

ΤΟΠΟΓΡΑΦΙΚΗ ΑΠΟΤΥΠΩΣΗ

ΜΕΛΕΤΗΤΕΣ:
ΚΩΝΣΤΑΝΤΙΝΟΣ Δ. ΚΑΡΑΓΙΑΝΝΗΣ
ΤΟΠΟΓΡΑΦΟΣ ΜΗΧΑΝΙΚΟΣ

ΑΡ. ΣΧΕΔΙΟΥ

ΗΜΕΡΟΜΗΝΙΑ
ΑΠΡΙΛΙΟΣ 2004

04005580407060008

ΑΠΟ ΤΟ ΕΘΝΙΚΟ ΤΥΠΟΓΡΑΦΕΙΟ
ΚΑΠΟΔΙΣΤΡΙΟΥ 34 * ΑΘΗΝΑ 104 32 * ΤΗΛ. 210 52 79 000 * FAX 210 52 21 004
ΗΛΕΚΤΡΟΝΙΚΗ ΔΙΕΥΘΥΝΣΗ: http://www.et.gr – e-mail: webmaster@et.gr