Signature Not Verified
Digitally signed by Theodoros Moumouris
Date: 2007.02.14 14:12:36 EET
Reason: Signed PDF (embedded)
Location: Athens, Ethniko Typografio

ΕΦΗΜΕΡΙΣ ΤΗΣ ΚΥΒΕΡΝΗΣΕΩΣ

ΤΗΣ ΕΛΛΗΝΙΚΗΣ ΔΗΜΟΚΡΑΤΙΑΣ

ΤΕΥΧΟΣ ΤΕΤΑΡΤΟ **Αρ. Φύλλου 756**

14 Σεπτεμβρίου 2006

ΠΕΡΙΕΧΟΜΕΝΑ

ΑΠΟΦΑΣΕΙΣ

Επανακαθορισμός ορίων Αιγιαλού και Παραλίας στην περιοχή ΛΙΑΠΠΑΔΩΝ Δήμου Παλαιοκαστριτών, Ν. Κέρκυρας. 1

Καθορισμός ορίων Αιγιαλού και Παραλίας στη θέση «Αγρός» Σκάλα Αγ. Ματθαίου, Δήμος Μελιτειέων, Ν. Κέρκυρας. 2

Επικύρωση έκθεσης καθορισμού ορίων Αιγιαλού και Παραλίας στην περιοχή «Στενό», Δήμου Αστυπάλαιας, Νήσου Αστυπάλαιας, Νομού Δωδεκανήσου. 3

ΑΠΟΦΑΣΕΙΣ

Αριθμ. 8761 (1)

Επανακαθορισμός ορίων Αιγιαλού και Παραλίας στην περιοχή ΛΙΑΠΠΑΔΩΝ Δήμου Παλαιοκαστριτών, Ν. Κέρκυρας.

Ο ΓΕΝΙΚΟΣ ΓΡΑΜΜΑΤΕΑΣ
ΠΕΡΙΦΕΡΕΙΑΣ ΙΟΝΙΩΝ ΝΗΣΩΝ

Έχοντας υπόψη:

1. Τις διατάξεις του ν. 2971/2001 (ΦΕΚ285/τ.Α΄/19.12.2001) «Περί αιγιαλού, παραλίας και άλλες διατάξεις».

2. Τις διατάξεις του ν. 3200/1955 «περί διοικητικής αποκέντρωσης» όπως αυτές τροποποιήθηκαν και ισχύουν σήμερα με τα ν.δ. 532/1970, β.δ. 704/1970, β.δ. 192/1972, π.δ. 71/1984, π.δ. 347/1986, ν. 2026/1992 ΚΑ π.δ. 97/1993.

3. Τις διατάξεις του β.δ. 439/1970 «περί συμπληρώσεως των διατάξεων περί αιγιαλού».

4. Τις διατάξεις του άρθρου 19 παρ. 5 ν. 2344/1995, του άρθρου 52 παρ 6 του ν. 2218/1994, του άρθρου 4 παρ 7 ν. 2240/1994 δυνάμει των οποίων αρμοδιότητες του Υπουργείου Οικονομικών που είχαν μεταβιβασθεί στους Νομάρχες, ανήκουν στο Περ/κο Δ/ντή σε συνδυασμό με αυτές του άρθρου 14 παρ. 2 του ν. 2399/1996 με τις οποίες περιήλθαν στο Γενικό Γραμματέα της Περιφέρειας.

5. Τις διατάξεις των παρ. 2 και 6 του άρθρου 1 ν. 2503/97 «Διοίκηση, Οργάνωση, Στελέχωση της Περιφέρειας, ρύθμιση θεμάτων για την Τοπική Αυτοδιοίκηση και άλλες διατάξεις» (ΦΕΚ 107 τ. Α΄) σύμφωνα με τις οποίες οι Περιφερειακές Υπηρεσίες του Υπουργείου Οικονομικών που συγκροτούσαν την Περιφερειακή Διοίκηση του Νομού η της Νομαρχίας δεν υπήχθησαν στην ενιαία οργανική μονάδα της Περιφέρειας, ούτε καταργήθηκαν, αλλά αποτελούν από 1.9.1997 Υπηρεσίες του Υπουργείου Οικονομικών.

6. Το υπ' αριθμ. 28979/31.7.1997 έγγραφο της Δ/νσης Διοίκησης του Υπουργείου Εσωτερικών, Δημ. Διοίκησης και Αποκέντρωσης, σύμφωνα με το οποίο οι αρμοδιότητες του Γεν. Γραμματέα της Περιφέρειας σε θέματα Υπηρεσιών του Υπουργείου Οικονομικών, μεταφέρονται από 1.9.1997 στον Υπουργό Οικονομικών.

7. Την υπ' αριθμ. 37930/ΔΙΟΕ 1264/14.10.2005 (ΦΕΚ 1432Β΄ κοινή απόφαση των Πρωθυπουργού και του Υπουργού Οικονομίας και Οικονομικών, «Περί ανάθεσης αρμοδιοτήτων στους Υφυπουργούς Οικονομικών».

8. Την υπ' αριθμ. 1115093/1378/Α0006/17.12.2001 (ΦΕΚ 1720/τ. Β΄/21.12.2001) απόφαση του Υφυπουργού Οικονομικών, περί μεταβίβασης αρμοδιοτήτων στο Γενικό Γραμματέα, στους Γενικούς Διευθυντές κλπ του Υπουργείου Οικονομικών, όπως αυτή τροποποιήθηκε με την υπ' αριθμ. 1041136/468/Α0006/18.5.2002 (ΦΕΚ 633/τ.Β΄/22.5.2002) Απόφαση του Υφυπουργού Οικονομίας και Οικονομικών.

9. Τις διατάξεις του άρθρου 46 του ν. 3220/28.1.2004 (ΦΕΚ 15/Α/2004) σύμφωνα με το οποίο, από 10.4.2004 οι αρμοδιότητες του Υπουργού Οικονομίας και Οικονομικών οι οποίες ανήκαν η είχαν μεταβιβασθεί στους Νομάρχες μέχρι την έναρξη λειτουργίας των Νομαρχιακών Αυτοδιοικήσεων και αφορούν θέματα Υπηρεσιών του Υπουργείου Οικονομίας και Οικονομικών που εξαιρέθηκαν με τις διατάξεις του ν. 2218/1994, περιέχονται στο Γενικό Γραμματέα της Περιφέρειας.

10. Την από 14.2.2006 έκθεση της κατά το άρθρο 3 του π.δ. 2971/2001 αρμόδιας Επιτροπής Καθορισμού ορίων αιγιαλού και παραλίας, για τον επανακαθορισμό ορίων αιγιαλού και παραλίας στη θέση Λιαππάδες Δήμου Παλαιοκαστριτών Ν. Κέρκυρας.

11. Το από Ιανουάριο 2006 τοπογραφικό υψομετρικό διάγραμμα σε κλίμακα 1:500 που συντάχθηκε σε μια (1) πινακίδα από τον Γεώργιο Τερτιλίνη Πολιτικό Μηχανικό, ελέγχθηκε για την ακρίβεια της αποτύπωσης και την τήρηση των προδιαγραφών στις 7.2.2006 από την ΜΑΡΙΑ ΑΡΜΕΝΙΑΚΟΥ Τοπογράφο Μηχανικό της Κτηματικής Υπηρεσίας και θεωρήθηκε την ίδια ημερομηνία από την ΜΑΡΙΑ ΑΡΜΕΝΙΑΚΟΥ Τοπογράφο Μηχανικό της Κτηματικής Υπηρεσίας όπως ορίζουν οι διατάξεις του άρθρου 5 του π.δ. 2971/2004.

12. Το υπ' αριθμ. Φ. 544.5/404/12.4.2006 έγγραφο του Γ.Ε.Ν., αποφασίζουμε:

Επικυρώνουμε με την 14.2.2006 έκθεση της κατά το άρθρο 3 του π.δ. 2971/2001 αρμόδιας Επιτροπής καθορισμού ορίων αιγιαλού και παραλίας, για τον επανακαθορισμό των ορίων του αιγιαλού και της παραλίας στη θέση Λιαππάδες του Δήμου Παλαιοκαστριτών Ν. Κέρκυρας καθώς επίσης και το από Ιανουάριο 2006 τοπογραφικό υψομετρικό διάγραμμα σε κλίμακα 1:500 που συντάχθηκε σε μια (1) πινακίδα από τον Γεώργιο Τερτιλίνη Πολιτικό Μηχανικό, ελέγχθηκε για την ακρίβεια της αποτύπωσης στις 7.2.2006 από την ΜΑΡΙΑ ΑΡΜΕΝΙΑΚΟΥ Τοπογράφο Μηχανικό της Κτηματικής Υπηρεσίας και θεωρήθηκε στις 7.2.2006 από την ΜΑΡΙΑ ΑΡΜΕΝΙΑΚΟΥ Τοπογράφο Μηχανικό της Κτηματικής Υπηρεσίας, όπως ορίζουν οι διατάξεις του άρθρου 5 του π.δ. 2971/2001.

Στο Τοπογραφικό αυτό διάγραμμα επανακαθορίσθηκε από την αρμοδία Επιτροπή, όπως πιο πάνω αναφέρεται:

Α. Η οριογραμμή του Αιγιαλού που είχε καθοριστεί με την υπ' αριθμ. 1031966/2733/Β0010/5.10.2001 απόφαση Υπ. Οικονομικών μεταξύ των κορυφών Κ11 ως Κ14 με κόκκινη συνεχή πολυγωνική γραμμή με στοιχεία Κ11 (ως έχει), Κ11α, Κ11β, Κ12΄, Κ13΄, Κ14α, Κ14 (ως έχει).

Β. Η οριογραμμή της Παραλίας μεταξύ των κορυφών Π9 ως Π12 με κίτρινη συνεχή πολυγωνική γραμμή με στοιχεία Π9 (ως έχει), Π10΄, Π10α, Π10β, Π10γ, Π11΄, Π12 (ως έχει)

Καθορίζεται ζώνη παραλίας πλάτους 10 μέτρων για την εξυπηρέτηση των σκοπών της παρ. 1 του άρθρου 7 του π.δ. 2971/2001.

Υπάρχουν κτίσματα εντός της ζώνης της παραλίας, τα οποία δεν εξαιρούνται από την κατεδάφιση.

Δεν υφίσταται παλαιός αιγιαλός.

Η παρούσα απόφαση μαζί με την έκθεση της Επιτροπής και το τοπογραφικό διάγραμμα θα δημοσιευθούν στην Εφημερίδα της Κυβερνήσεως.

Κέρκυρα, 3 Ιουλίου 2006

Ο Γενικός Γραμματέας Περιφέρειας
ΣΩΤΗΡΙΟΣ Θ. ΒΟΣΔΟΥ

ΕΚΘΕΣΗ

Επιτροπής καθορισμού των ορίων αιγιαλού για τον επανακαθορισμό των ορίων του αιγιαλού στην περιοχή ΛΙΑΠΠΑΔΩΝ Δ. ΠΑΛΑΙΟΚΑΣΤΡΙΤΩΝ.

Στην Κέρκυρα σήμερα 14.2.2006 οι υπογεγραμμένοι:

1. Αργυρού Αθανασία, Προϊσταμένη Κτηματικής Υπηρεσίας Κέρκυρας.

2. Αρμενιάκου Μαρία, Μηχ/κός Κτηματικής Υπηρεσίας Κέρκυρας.

3. Καλαμπαλίκης Ευάγγελος, Λιμενάρχης Κέρκυρας.

4. Κουρτελέση Αρετή, α/α Δ/ντρια Πολεοδομίας Ν.Α. Κέρκυρας.

5. Χαλμούκης Ιωάννης, Δ/ντής Χωροταξίας Περιβάλλοντος Γ. Γ. Π. Ι. Ν. που αποτελούν την Επιτροπή Καθορισμού των ορίων αιγιαλού, σύμφωνα με το άρθρο 3 του ν. 2971/19.12.2001 μετά την υπ' αριθμ. ΚΥ/156/8.2.2006 πρόσκληση της προέδρου,

Λαβόντες υπ' όψη:

1. Την από 3.2.2006 αίτηση της εταιρείας με την επωνυμία MONTBAY INVESTMENTS LIMITED με την οποία ζητείται ο επανακαθορισμός των ορίων αιγιαλού μπροστά από την ιδιοκτησία της στην περιοχή Λιαππάδες Δήμου Παλαιοκαστριτών.

2. Το από Ιανουάριο 2006 τοπογραφικό διάγραμμα που συντάχθηκε από τον Γεώργιο Τερτιλίνη, Πολιτικό Μηχανικό, σε μία (1) πινακίδα σε κλίμακα 1:500, ελεγμένο για την ακρίβεια και την τήρηση των προδιαγραφών από την Τοπογράφο Μηχ/κό της Κτηματικής Υπηρεσίας σύμφωνα με το άρθρο 5 παρ. 2 του ν. 2971/19.12.2001 τις 7.2.2006 και θεωρημένο την ίδια ημερομηνία.

3. Την από τον Ιανουάριο 2006 Τεχνική Έκθεση του Πολιτικού Μηχανικού Γεωργίου Τερτιλίνη.

4. Το άρθρο 23 του ν. 1337/1983 και το π.δ. 12.3.1983 (ΦΕΚ 33 Α΄/14.3.1983) «περί προστασίας των ακτών».

5. Τις διατάξεις του ν. 2971/19.12.2001 όπως ψηφίστηκε καθώς επίσης τη σχετική Δικαστηριακή και Διοικητική Νομολογία.

6. Τα στοιχεία καθορισμού αιγιαλού και παραλίας που προβλέπονται από το άρθρο 9 του ν. 2971/19.12.2001 και ειδικότερα:

(α) Τη γεωμορφολογία του εδάφους για την οποία αναλυτικά αναφέρεται ότι:

1. Η μορφολογία της ακτής συνίσταται από χαλαρά ιζήματα (άμμος, χαλίκια, πέτρες) που έχουν προκύψει από την αποσάθρωση-διάβρωση των μητρικών πετρωμάτων της ακτής.

2. Της ακτής συνέχονται εκτάσεις λοφώδεις, με έδαφος ημιβραχώδες, εκτός σχεδίου δόμησης, αδόμητες.

3. Το φυσικό όριο βλάστησης συνίσταται από θαμνώδη και δενδρώδη φυσική βλάστηση.

β) Το γεγονός ότι στην περιοχή δεν εντοπίστηκαν παράκτιοι φυσικοί πόροι.

γ) Τα πορίσματα από την εκτίμηση των μετεωρολογικών στοιχείων της περιοχής, ήτοι το γεγονός ότι η περιοχή προσβάλλεται από δυτικούς και βορειοδυτικούς ανέμους που δημιουργούν κυματισμό ύψους 2μ.

δ) Τη μορφολογία του πυθμένα ο οποίος συνίσταται από αμμοχαλικώδη σύσταση με ήπια κλίση και μικρά βάθη κοντά στην ακτή, γεγονός που αποδεικνύει ότι η θραύση του κύματος και η εκτόνωση της ενέργειας του γίνεται σε μεγάλη απόσταση από την ακτογραμμή.

ε) Τον τομέα ανάπτυξης κυματισμού σε σχέση με το μέτωπο της ακτής. Στο σημείο αυτό η θαλάσσια περιοχή είναι κόλπος με μικρό ανάπτυγμα πελάγους, γεγονός που δε μπορεί να δημιουργήσει μεγάλης έντασης κυματικό πεδίο.

στ) Τη μη ύπαρξη τεχνικών έργων στη περιοχή .

ζ) Τη μη ύπαρξη καταγεγραμμένων δημοσίων κτημάτων κάθε κατηγορίας που βρίσκονται σε άμεση γειτνίαση με τη παράκτια ζώνη.

η) τη μη ύπαρξη υφιστάμενου κτηματολογίου.

ι) Τη μη ύπαρξη ευπαθών οικοσυστημάτων και προστατευόμενων περιοχών.

7. Το γεγονός ότι ο προτεινόμενος επανακαθορισμός είναι περιορισμένου τοπικού χαρακτήρα, αποφασίζει:

α. Επανακαθορίζει πάνω στο τοπογραφικό διάγραμμα την οριακή γραμμή του αιγιαλού που είχε καθοριστεί με την υπ' αριθμ. 1031966/2733/Β0010/5.10.2001 απόφαση Υπ. Οικονομικών μεταξύ των κορυφών Κ11 ως Κ14 με κόκκινη συνεχή πολυγωνική γραμμή με στοιχεία Κ11 (ως έχει), Κ11α, Κ11β, Κ12΄, Κ13΄, Κ14α, Κ14 (ως έχει), της οποίας οι κορυφές εξασφαλίζονται από το Κρατικό Τριγωνομετρικό Δίκτυο με τις ακόλουθες συντεταγμένες:

ΣΥΝΤΕΤΑΓΜΕΝΕΣ ΟΡΙΟΓΡΑΜΜΗΣ ΑΙΓΙΑΛΟΥ

α/α	Χ	Ψ
Κ11	133.387,840	4.399.660,916
Κ11α	133.396,000	4.399.649,000
Κ11β	133.391,500	4.399.635,500
Κ12΄	133.397,250	4.399.628,700
Κ13΄	133.392,800	4.399.615,000
Κ14α	133.393,500	4.399.605,000
Κ14	133.365,726	4.399.605,101

β. Επανακαθορίζει την οριογραμμή της παραλίας μεταξύ των κορυφών Π9 ως Π12 με συνεχή κίτρινη πολυγωνική γραμμή με στοιχεία Π9 (ως έχει), Π10΄, Π10α, Π10β, Π10γ, Π11΄, Π12 (ως έχει) παράλληλη της γραμμής αιγιαλού και σε απόσταση 10 μ. από αυτήν, της οποίας οι κορυφές εξασφαλίζονται από το Κρατικό Τριγωνομετρικό δίκτυο με τις ακόλουθες συντεταγμένες:

ΣΥΝΤΕΤΑΓΜΕΝΕΣ ΟΡΙΟΓΡΑΜΜΗΣ ΠΑΡΑΛΙΑΣ

α/α	Χ	Ψ
Π9	133.395,200	4.399.668,500
Π10΄	133.406,000	4.399.651,000
Π10α	133.402,100	4.399.638,000
Π10β	133.408,000	4.399.631,800
Π10γ	133.401,000	4.399.607,800
Π11΄	133.375,900	4.399.595,000
Π12	133.365,750	4.399.595,000

γ. Υπάρχουν κτίσματα στη ζώνη της παραλίας, τα οποία δεν εξαιρούνται από την κατεδάφιση.

δ. Αποφαίνεται ότι δεν υφίσταται παλαιός αιγιαλός .

Η Επιτροπή
ΑΘΑΝΑΣΙΑ ΑΡΓΥΡΟΥ
ΜΑΡΙΑ ΑΡΜΕΝΙΑΚΟΥ
ΕΥΑΓΓΕΛΟΣ ΚΑΛΑΜΠΑΛΙΚΗΣ
ΑΡΕΤΗ ΚΟΥΡΤΕΛΕΣΗ
ΙΩΑΝΝΗΣ ΧΑΛΜΟΥΚΗΣ

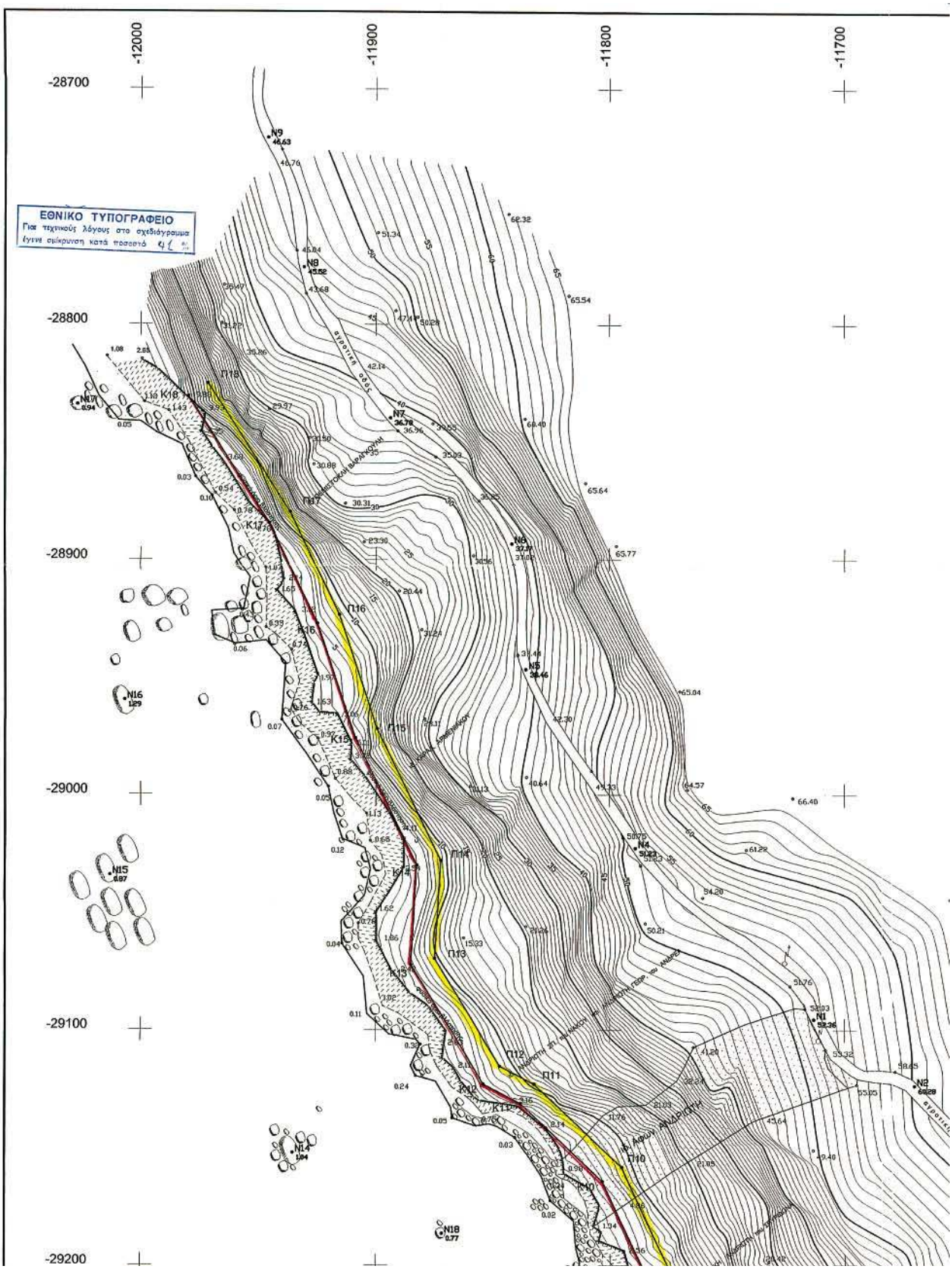
-12000
-11900
-11800
-11700
-28700
-28800
-28900
-29000
-29100
-29200
ΕΘΝΙΚΟ ΤΥΠΟΓΡΑΦΕΙΟ

Αριθμ. 9631 (2)

Καθορισμός ορίων Αιγιαλού και Παραλίας στη θέση «Αγρός» Σκάλα Αγ. Ματθαίου, Δήμος Μελιτειέων, Ν. Κέρκυρας.

Ο ΓΕΝΙΚΟΣ ΓΡΑΜΜΑΤΕΑΣ
ΠΕΡΙΦΕΡΕΙΑΣ ΙΟΝΙΩΝ ΝΗΣΩΝ

Έχοντας υπόψη:

1. Τις διατάξεις του ν. 2971/2001 (ΦΕΚ285/τ.Α΄/19.12.2001) «Περί αιγιαλού, παραλίας και άλλες διατάξεις».

2. Τις διατάξεις του ν. 3200/1955 «περί διοικητικής αποκέντρωσης» όπως αυτές τροποποιήθηκαν και ισχύουν σήμερα με τα ν.δ. 532/1970, β.δ. 704/1970, β.δ. 192/1972, π.δ. 71/1984, π.δ. 347/1986, ν. 2026/1992 ΚΑ π.δ. 97/1993.

3. Τις διατάξεις του β.δ. 439/1970 «περί συμπληρώσεως των διατάξεων περί αιγιαλού».

4. Τις διατάξεις του άρθρου 19 παρ. 5ν. 2344/1995, του άρθρου 52 παρ 6 του ν. 2218/1994, του άρθρου 4 παρ 7 ν. 2240/1994 δυνάμει των οποίων αρμοδιότητες του Υπουργείου Οικονομικών που είχαν μεταβιβασθεί στους Νομάρχες, ανήκουν στο Περ/κό Δ/ντή σε συνδυασμό με αυτές του άρθρου 14

5. Τις διατάξεις των παρ. 2 και 6 του άρθρου 1 ν. 2503/1997 «Διοίκηση, Οργάνωση, Στελέχωση της Περιφέρειας, ρύθμιση θεμάτων για την Τοπική Αυτοδιοίκηση και άλλες διατάξεις» (ΦΕΚ 107 τ.Α΄) σύμφωνα με τις οποίες οι Περιφερειακές Υπηρεσίες του Υπουργείου Οικονομικών που συγκροτούσαν την Περιφερειακή Διοίκηση του Νομού η της Νομαρχίας δεν υπήχθησαν στην ενιαία οργανική μονάδα της Περιφέρειας, ούτε καταργήθηκαν, αλλά αποτελούν από 1.9.1997 Υπηρεσίες του Υπουργείου Οικονομικών.

6. Το υπ' αριθμ. 28979/31.7.1997 έγγραφο της Δ/νσης Διοίκησης του Υπουργείου Εσωτερικών, Δημ. Διοίκησης και Αποκέντρωσης, σύμφωνα με το οποίο οι αρμοδιότητες του Γεν. Γραμματέα της Περιφέρειας σε θέματα Υπηρεσιών του Υπουργείου Οικονομικών, μεταφέρονται από 1.9.1997 στον Υπουργό Οικονομικών.

7. Την υπ' αριθμ. 37930/ΔΙΟΕ 1264/14.10.2005 (ΦΕΚ 1432Β΄ κοινή απόφαση των Πρωθυπουργού και του Υπουργού Οικονομίας και Οικονομικών, «Περί ανάθεσης αρμοδιοτήτων στους Υφυπουργούς Οικονομικών».

8. Την υπ' αριθμ. 1115093/1378/Α0006/17.12.2001 (ΦΕΚ 1720/τ.Β΄/21.12.2001) απόφαση του Υφυπουργού Οικονομικών, περί μεταβίβασης αρμοδιοτήτων στο Γενικό Γραμματέα, στους Γενικούς Διευθυντές κ.λπ. του Υπουργείου Οικονομικών, όπως αυτή τροποποιήθηκε με την υπ' αριθμ. 1041136/468/Α0006/18.5.2002 (ΦΕΚ 633/τ.Β΄/22.5.2002) Απόφαση του Υφυπουργού Οικονομίας και Οικονομικών.

9. Τις διατάξεις του άρθρου 46 του ν. 3220/28.1.2004 (ΦΕΚ 15/Α/2004) σύμφωνα με το οποίο, από 10.4.2004 οι αρμοδιότητες του Υπουργού Οικονομίας και Οικονομικών οι οποίες ανήκαν η είχαν μεταβιβασθεί στους Νομάρχες μέχρι την έναρξη λειτουργίας των Νομαρχιακών Αυτοδιοικήσεων και αφορούν θέματα Υπηρεσιών του Υπουργείου Οικονομίας και Οικονομικών που εξαιρέθηκαν με τις διατάξεις του ν. 2218/1994, περιέχονται στο Γενικό Γραμματέα της Περιφέρειας.

10. Την από 16.12.2005 έκθεση της κατά το άρθρο 4 του π.δ. 2971/01 αρμόδιας Επιτροπής Καθορισμού ορίων αιγιαλού και παραλίας, για τον καθορισμό ορίων αιγιαλού και παραλίας στη θέση «Αγρός» - Σκάλα Αγίου Ματθαίου Δήμος Μελιτειέων Ν. Κέρκυρας.

11. Το από Αύγουστο 2005 τοπογραφικό υψομετρικό διάγραμμα σε κλίμακα 1:1000 που συντάχθηκε σε μια (1) πινακίδα από τον Κων/νο Καρδάκη Πολιτικό Μηχανικό, ελέγχθηκε για την ακρίβεια της αποτύπωσης και την τήρηση των προδιαγραφών στις 17.11.2005 από την ΜΑΡΙΑ ΑΡΜΕΝΙΑΚΟΥ Τοπογράφο Μηχανικό της Κτηματικής Υπηρεσίας και θεωρήθηκε την ίδια ημερομηνία από την ΜΑΡΙΑ ΑΡΜΕΝΙΑΚΟΥ Τοπογράφο Μηχανικό της Κτηματικής Υπηρεσίας όπως ορίζουν οι διατάξεις του άρθρου 5 του ΠΔ 2971/04.

12. Το υπ' αριθμ. Φ. 544.5/461/3.5.06 έγγραφο του Γ.Ε.Ν., αποφασίζουμε:

Επικυρώνουμε με την 16.12.2005 έκθεση της κατά το άρθρο 3 του π.δ. 2971/01 αρμόδιας Επιτροπής καθορισμού ορίων αιγιαλού και παραλίας, για τον καθορισμό των ορίων του αιγιαλού και της παραλίας στη θέση «Αγρός» - Σκάλα - Αγίου Ματθαίου του Δήμου Μελιτειέων Ν. Κέρκυρας καθώς επίσης και το από Αύγουστο 2005 τοπογραφικό υψομετρικό διάγραμμα σε κλίμακα 1:1000 που συντάχθηκε σε μια (1) πινακίδα από τον Κων/νο Καρδάκη Πολιτικό Μηχανικό, ελέγχθηκε για την ακρίβεια της αποτύπωσης στις 17.11.2005 από την ΜΑΡΙΑ ΑΡΜΕΝΙΑΚΟΥ Τοπογράφο Μηχανικό της Κτηματικής Υπηρεσίας και θεωρήθηκε στις 17.11.2005 από την ΜΑΡΙΑ ΑΡΜΕΝΙΑΚΟΥ Τοπογράφο Μηχανικό της Κτηματικής Υπηρεσίας, όπως ορίζουν οι διατάξεις του άρθρου 5 του π.δ. 2971/2001. Στο Τοπογραφικό αυτό διάγραμμα καθορίσθηκε από την αρμοδία Επιτροπή, όπως πιο πάνω αναφέρεται:

Α. Η οριογραμμή του Αιγιαλού με κόκκινη συνεχή πολυγωνική γραμμή με στοιχεία (Κ1, Κ2, Κ3,.....Κ18)

Β. Η οριογραμμή της Παραλίας με κιτρίνη συνεχόμενη πολυγωνική γραμμή με στοιχεία (Π1, Π2, Π3,.....Π18)

Καθορίζεται ζώνη παραλίας πλάτους 10 μέτρων για την εξυπηρέτηση των σκοπών της παρ. 1 του άρθρου 7 του π.δ. 2971/2001.

Δεν υπάρχουν κτίσματα εντός της ζώνης της παραλίας.

Δεν υφίσταται παλαιός αιγιαλός.

Η παρούσα απόφαση μαζί με την έκθεση της Επιτροπής και το τοπογραφικό διάγραμμα θα δημοσιευθούν στην Εφημερίδα της Κυβερνήσεως.

Κέρκυρα, 18 Ιουλίου 2006

Ο Γενικός Γραμματέας Περιφέρειας

ΣΩΤΗΡΙΟΣ Θ. ΒΟΣΔΟΥ

ΕΚΘΕΣΗ

Επιτροπής καθορισμού των ορίων αιγιαλού για τον επανακαθορισμό των ορίων του αιγιαλού στην περιοχή "Αγρός" Σκάλας Αγ. Ματθαίου δημ. Μελιτειέων Κέρκυρας

Στην Κέρκυρα σήμερα 16.12.2005 οι υπογεγραμμένοι:

1. Αργυρού Αθανασία, Προϊσταμένη Κτηματικής Υπηρεσίας Κέρκυρας

2. Αρμενιάκου Μαρία, Μηχανικός Κτηματικής Υπηρεσίας Κέρκυρας

3. Καλαμπαλίκης Ευάγγελος, Λιμενάρχης Κέρκυρας

4. Παπαναστασίου Μαρία, Δ/ντρια Πολεοδομίας Κέρκυρας.

5. Χαλμούκης Ιωάννης, Δ/ντής Χωροταξίας Περιβάλλοντος Γ. Γ. Π. Ι. Ν. που αποτελούν την επιτροπή του άρθρου 3 του ν. 2971/19.12.2001 μετά την υπ' αριθμ. κ4/1467/9.12.2005 πρόσκληση της προέδρου.

Λαβόντες υπ' όψιν:

1. Την από 21.10.2005 αίτηση των ενδιαφερομένων, α/φών Ανδριώτη Ιωάννη και Ανδριώτη Σπυρίδωνα, με την οποίαν ζητείται ο καθορισμός των ορίων αιγιαλού και παραλίας στην περιοχή "Αγρός" Σκάλας Αγ. Ματθαίου δημ. Μελιτειέων Κέρκυρας, το από Αύγουστο 2005 τοπογραφικό διάγραμμα που συντάχθηκε από τον Καρδάκη Κωνσταντίνο, Πολιτικό Μηχανικό, σε μία (1) πινακίδα κλίμακας 1:1000 ελεγμένο για την ακρίβεια και την τήρηση των προδιαγραφών από Τοπογράφο Μηχανικό της Κτηματικής Υπηρεσίας σύμφωνα με το άρθρο 5 παρ. 2 του ν. 2971/19.12.2001 τις 17.11.2005 και θεωρημένο την ίδια ημερομηνία.

2. Το άρθρο 23 του ν. 1337/1983 και το π.δ. 12.3.1983 (ΦΕΚ 33 Α΄/14.3.1983) «περί προστασίας των ακτών».

3. Τις διατάξεις του ν. 2971/19.12.2001 όπως ψηφίστηκε καθώς επίσης τη σχετική Δικαστηριακή και Διοικητική Νομολογία.

4. Τα στοιχεία καθορισμού αιγιαλού και παραλίας που προβλέπονται από το άρθρο 9 του ν. 2971/19.12.2001 και ειδικότερα:

α) Τη γεωμορφολογία του εδάφους για την οποία αναλυτικά αναφέρεται ότι:

1. Η μορφολογία της ακτής συνίσταται από αργιλώδη πρανή με απότομη κλίση και ύψη στέψης που κυμαίνονται από 2.00 μ. έως και 8.00 μ. καθώς και από χαλαρά ιζήματα (άμμος) που έχουν προκύψει από την αποσάθρωση - διάβρωση των μητρικών πετρωμάτων της ακτής.

2. Της ακτής συνέχονται εκτάσεις λοφώδεις, με εδάφη αργιλώδη, εκτός σχεδίου δόμησης, αδόμητες, χέρσες.

3. Το φυσικό όριο βλάστησης συνίσταται από χαμηλή ποώδη και θαμνώδη φυσική βλάστηση. Πέραν αυτής υπάρχει ελαιώνας.

β) Το γεγονός ότι στην περιοχή δεν εντοπίστηκαν παράκτιοι φυσικοί πόροι.

γ) Τα πορίσματα από την εκτίμηση των μετεωρολογικών στοιχείων της περιοχής, ήτοι το γεγονός ότι η περιοχή προσβάλλεται από ισχυρούς δυτικούς, βορειοδυτικούς ανέμους έντασης μέχρι 7Β, κατά τη διάρκεια του θέρους και ισχυρούς νοτιοδυτικούς ανέμους έντασης μέχρι 8Β, κατά τη διάρκεια του χειμώνα.

δ) Τη μορφολογία του πυθμένα ο οποίος συνίσταται από αμμώδη σύσταση με μικρά βάθη κοντά στην ακτή.

ε) Τον τομέα ανάπτυξης κυματισμού σε σχέση με το μέτωπο της ακτής.

στ) Τη μη ύπαρξη τεχνικών έργων στη περιοχή που νομίμως υφίστανται.

ζ) Τη μη ύπαρξη καταγεγραμμένων δημοσίων κτημάτων κάθε κατηγορίας που βρίσκονται σε άμεση γειτνίαση με τη παράκτια ζώνη.

η) τη μη ύπαρξη υφιστάμενου κτηματολογίου.

ι) Τη μη ύπαρξη ευπαθών οικοσυστημάτων και προστατευόμενων περιοχών, αποφασίζει:

1. Καθορίζει πάνω στο Τοπογραφικό διάγραμμα:

α) Την οριακή γραμμή του αιγιαλού με κόκκινη συνεχή γραμμή, Κ1, Κ2, Κ3, Κ4, Κ5, Κ6, Κ7, Κ8, Κ9, Κ10, Κ11, Κ12, Κ13, Κ14, Κ15, Κ16, Κ17, Κ18 της οποίας οι κορυφές εξασφαλίζονται από το κρατικό τριγωνομετρικό δίκτυο με τις ακόλουθες συντεταγμένες:

α/α	Χ	Υ
Κ1	-11600.49	-29517.69
Κ2	-11648.92	-29481.16
Κ3	-11639.01	-29425.46
Κ4	-11657.07	-29381.08
Κ5	-11686.19	-29375.14
Κ6	-11717.71	-29345.43
Κ7	-11717.68	-29331.71
Κ8	-11741.51	-29311.66
Κ9	-11757.88	-29262.37
Κ10	-11803.31	-29163.84
Κ11	-11838.21	-29131.00
Κ12	-11854.14	-29122.58
Κ13	-11885.09	-29071.96
Κ14	-11882.63	-29029.79
Κ15	-11908.71	-28975.85
Κ16	-11924.85	-28927.69
Κ17	-11945.40	-28884.37
Κ18	-11979.84	-28830.54

β) Την οριογραμμή της παραλίας με συνεχή κίτρινη γραμμή Π1, Π2, Π3, Π4, Π5, Π6, Π7, Π8, Π9, Π10, Π11, Π12, Π13, Π14, Π15, Π16, Π17, Π18, παράλληλη της γραμμής αιγιαλού και σε απόσταση 10 μ. από αυτήν, της οποίας οι κορυφές εξασφαλίζονται από το κρατικό τριγωνομετρικό δίκτυο με τις ακόλουθες συντεταγμένες:

α/α	Χ	Υ
Π1	-11594.47	-29509.71
Π2	-11638.00	-29476.87
Π3	-11628.66	-29424.37
Π4	-11649.83	-29372.35
Π5	-11681.40	-29365.91
Π6	-11707.70	-29341.12
Π7	-11707.67	-29327.06
Π8	-11732.91	-29305.83
Π9	-11748.57	-29258.69
Π10	-11795.04	-29157.89
Π11	-11832.34	-29122.79
Π12	-11847.04	-29115.02
Π13	-11874.93	-29069.42
Π14	-11872.49	-29027.78
Π15	-11899.43	-28972.07
Π16	-11915.56	-28923.95
Π17	-11936.63	-28879.51
Π18	-11971.42	-28825.15

δ. Αποφαίνεται ότι δεν υφίσταται παλαιός αιγιαλός .

Η Επιτροπή

ΑΘΑΝΑΣΙΑ ΑΡΓΥΡΟΥ
ΜΑΡΙΑ ΑΡΜΕΝΙΑΚΟΥ
ΕΥΑΓΓΕΛΟΣ ΚΑΛΑΜΠΑΛΙΚΗΣ
ΜΑΡΙΑ ΠΑΠΑΝΑΣΤΑΣΙΟΥ
ΙΩΑΝΝΗΣ ΧΑΛΜΟΥΚΗΣ

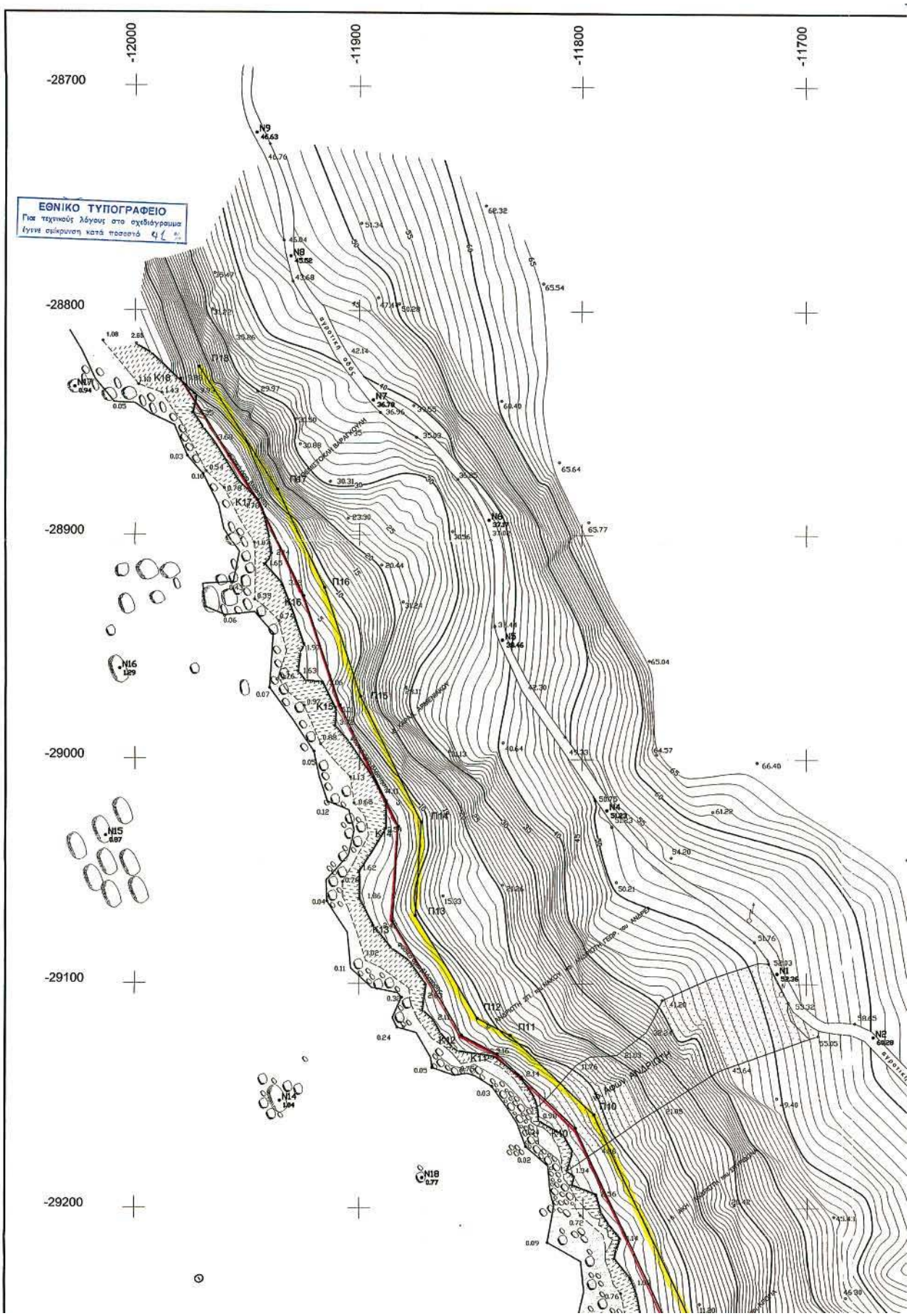
-12000
-11900
-11800
-11700
-28700
-28800
-28900
-29000
-29100
-29200
ΕΘΝΙΚΟ ΤΥΠΟΓΡΑΦΕΙΟ
Για τεχνικούς λόγους στο σχεδιόγραμμα
έγινε σμίκρυνση κατά ποσοστό

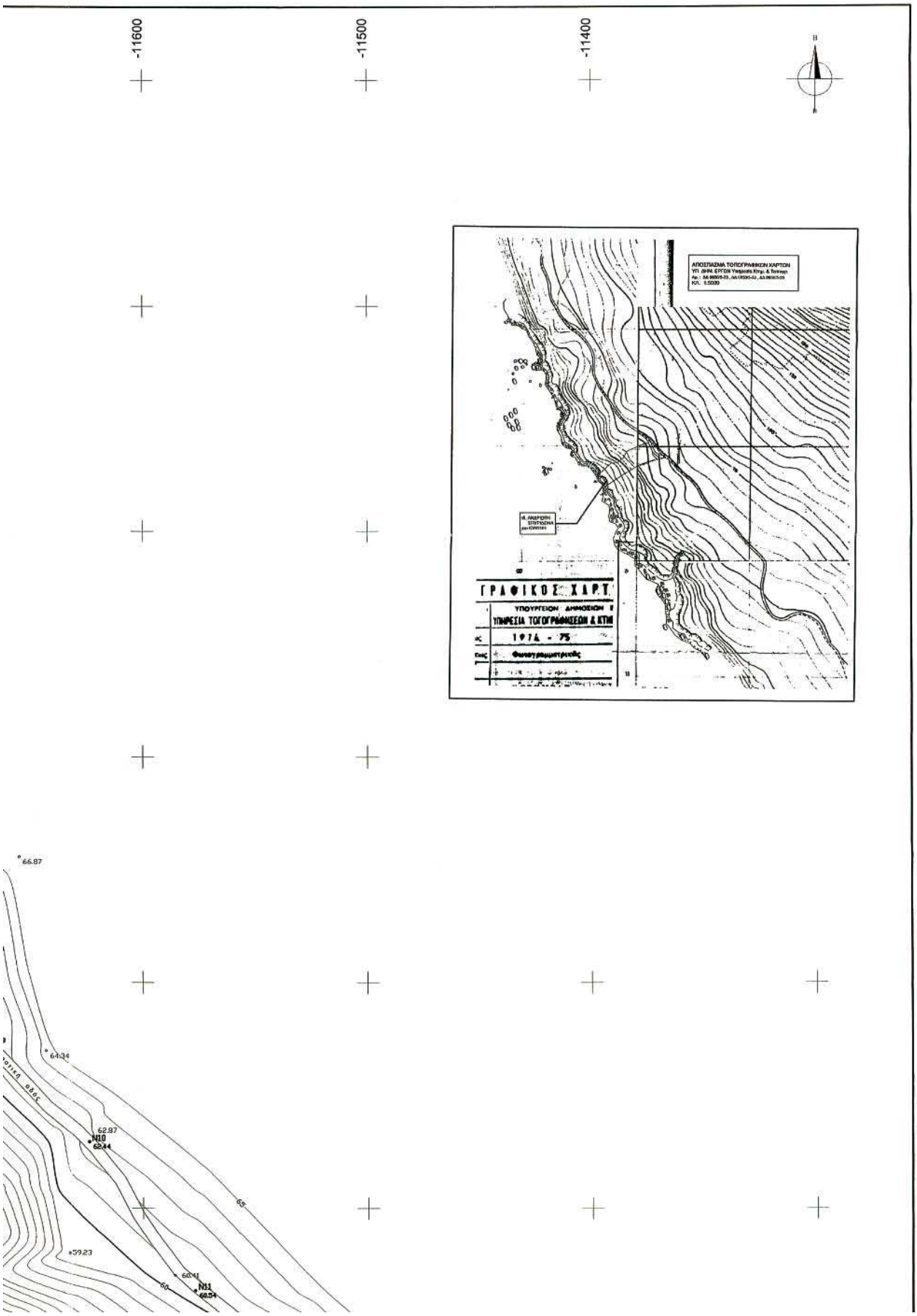
-11600
-11500
-11400
ΑΠΟΣΠΑΣΜΑ ΤΟΠΟΓΡΑΦΙΚΩΝ ΧΑΡΤΩΝ
ΓΡΑΦΙΚΟΣ ΧΑΡΤΗΣ
ΥΠΟΥΡΓΕΙΟΝ ΔΗΜΟΣΙΩΝ ΕΡΓΩΝ
ΥΠΗΡΕΣΙΑ ΤΟΠΟΓΡΑΦΗΣΕΩΣ & ΚΤΗΜ
1974 - 75
66.87
64.34
62.97
N10
62.44
59.23
60.41
N11
60.54

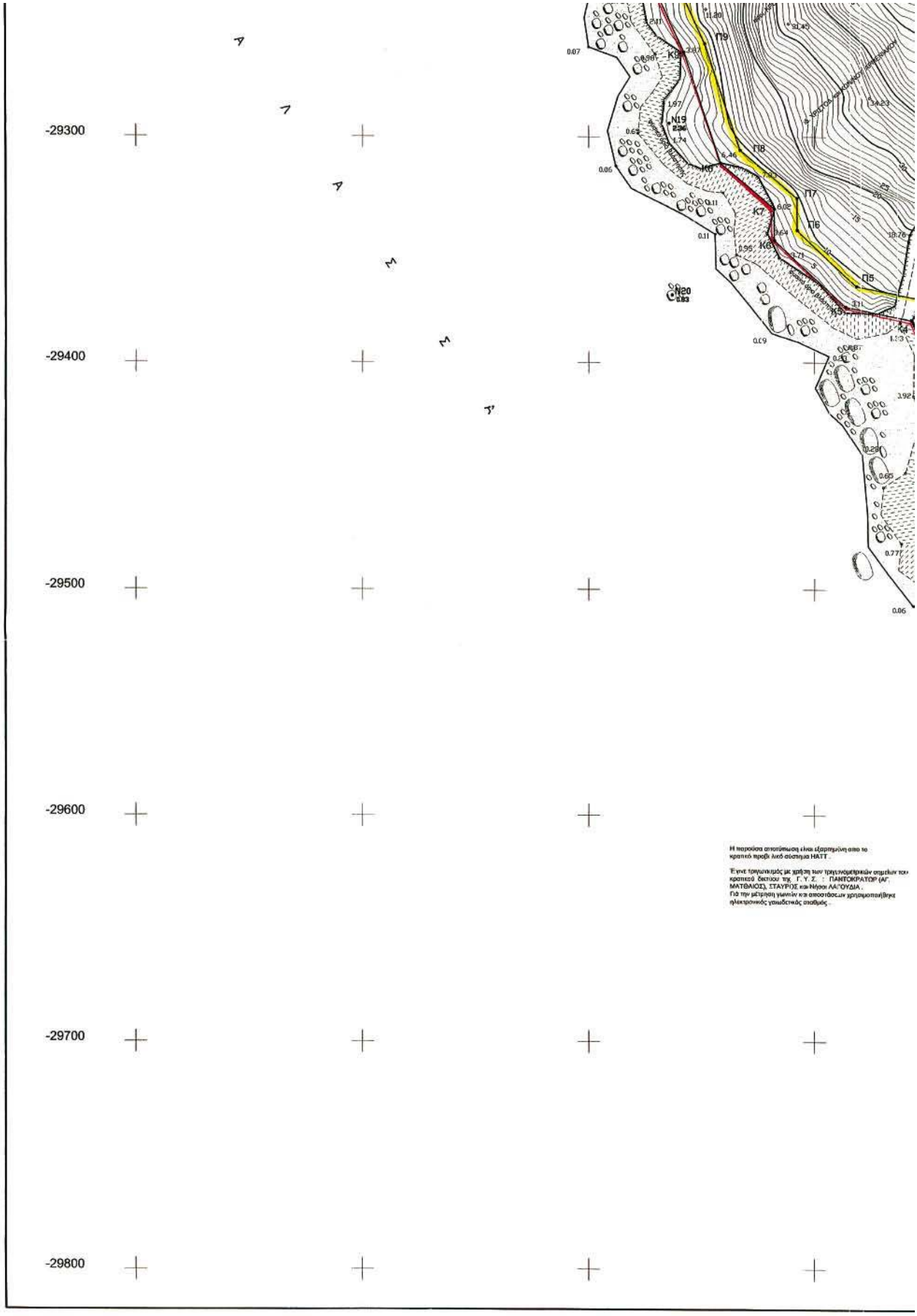
-29300
-29400
-29500
-29600
-29700
-29800
Π9
Π8
Π7
Π6
Π5
Κ9
Κ8
Κ7
Κ6
Κ5
Ν19
Ν20
Η παρούσα αποτύπωση είναι εξαρτημένη από το κρατικό πρότυπο ενιαίο σύστημα ΗΑΤΤ .
Έγινε τριγωνισμός με χρήση των τριγωνομετρικών σημείων του κρατικού δικτύου της Γ. Υ. Σ. : ΠΑΝΤΟΚΡΑΤΟΡ (ΑΓ. ΜΑΤΘΑΙΟΣ), ΣΤΑΥΡΟΣ και Νήσοι ΑΑ/ΟΥΔΙΑ .
Για την μέτρηση γωνιών και αποστάσεων χρησιμοποιήθηκε ηλεκτρονικός γωνιομετρικός σταθμός .

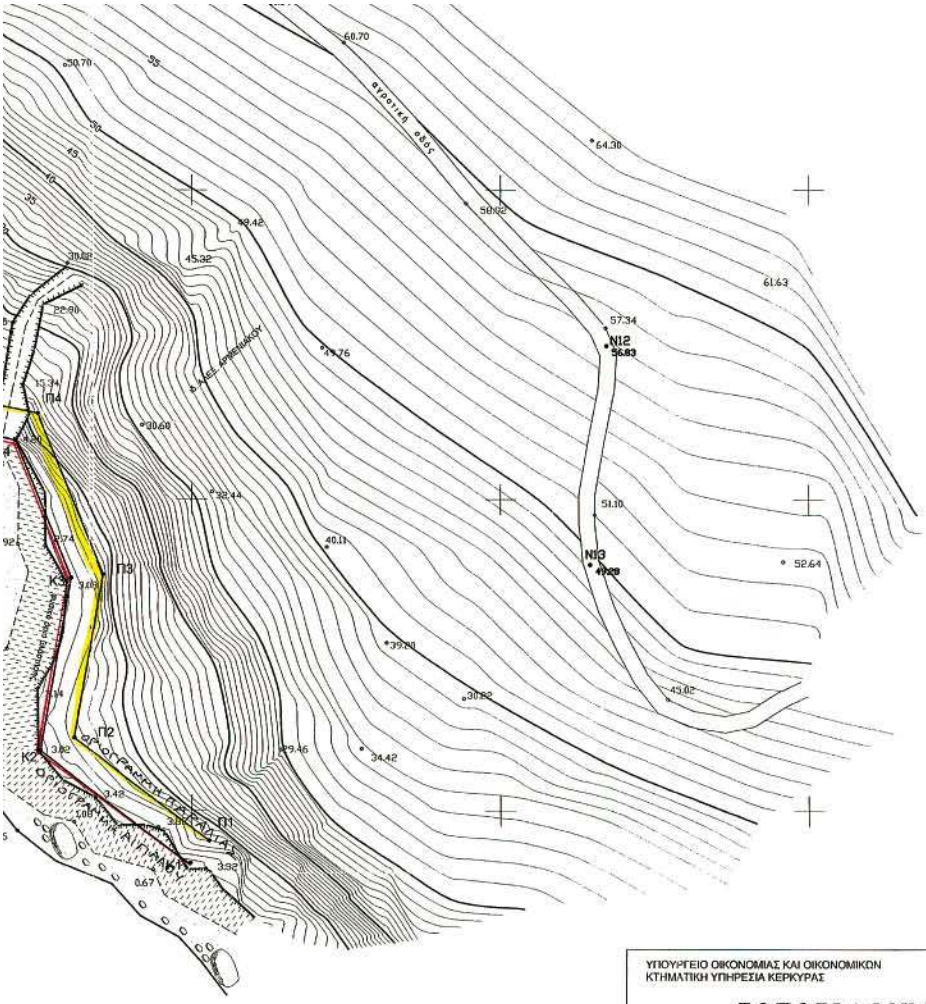

ΠΙΝΑΚΑΣ ΣΥΝΤΕΤΑΓΜΕΝΩΝ ΚΟΡΥΦΩΝ :

Α/Α	X	Y
Α. ΟΡΙΟΓΡΑΓΡΑΜΜΗΣ ΑΙΓΙΑΛΟΥ :		
K1	-11600.49	-29517.69
K2	-11648.92	-29481.16
K3	-11639.01	-29425.46
K4	-11657.07	-29381.08
K5	-11686.19	-29375.14
K6	-11717.71	-29345.43
K7	-11717.68	-29331.71
K8	-11741.51	-29311.66
K9	-11757.88	-29262.37
K10	-11803.31	-29163.84
K11	-11838.21	-29131.00
K12	-11854.14	-29122.58
K13	-11885.09	-29071.96
K14	-11882.63	-29029.79
K15	-11908.71	-28975.85
K16	-11924.85	-28927.69
K17	-11945.40	-28884.37
K18	-11979.84	-28830.54
Β. ΟΡΙΟΓΡΑΓΡΑΜΜΗΣ ΠΑΡΑΛΙΑΣ :		
Π1	-11594.47	-29509.71
Π2	-11638.00	-29476.87
Π3	-11628.66	-29424.37
Π4	-11649.83	-29372.35
Π5	-11681.40	-29365.91
Π6	-11707.70	-29341.12
Π7	-11707.67	-29327.06
Π8	-11732.91	-29305.83
Π9	-11748.57	-29258.69
Π10	-11795.04	-29157.89
Π11	-11832.34	-29122.79
Π12	-11847.04	-29115.02
Π13	-11874.93	-29069.42
Π14	-11872.49	-29027.78
Π15	-11899.43	-28972.07
Π16	-11915.56	-28923.95
Π17	-11936.63	-28879.51
Π18	-11971.42	-28825.15

ΥΠΟΥΡΓΕΙΟ ΟΙΚΟΝΟΜΙΑΣ ΚΑΙ ΟΙΚΟΝΟΜΙΚΩΝ
ΚΤΗΜΑΤΙΚΗ ΥΠΗΡΕΣΙΑ ΚΕΡΚΥΡΑΣ

ΤΟΠΟΓΡΑΦΙΚΟ ΔΙΑΓΡΑΜΜΑ

ΚΑΘΟΡΙΣΜΟΣ ΟΡΙΩΝ ΑΙΓΙΑΛΟΥ ΚΑΙ ΠΑΡΑΛΙΑΣ

ΠΕΡΙΟΧΗ : "Αγρός" Σκάλας Αγ. Ματθαίου
ΔΗΜΟΥ : ΜΕΛΙΤΕΙΕΩΝ
ΝΟΜΟΥ : ΚΕΡΚΥΡΑΣ

ΕΝΔΙΑΦΕΡΟΜΕΝΟΙ :

ΑΝΔΡΙΩΤΗΣ ΙΩΑΝΝΗΣ και ΑΝΔΡΙΩΤΗΣ ΣΠΥΡΙΔΩΝΑΣ
του ΚΩΝΣΤΑΝΤΙΝΟΥ και της ΣΟΦΙΑΣ

ΑΝΑΔΟΧΟΣ ΜΕΛΕΤΗΤΗΣ :	ΥΠΟΓΡΑΦΗ	Ο ΣΥΝΤΑΞΑΣ	ΗΜΕΡΟΜΗΝΙΑ ΣΥΝΤΑΞΗΣ	ΥΠΟΓΡΑΦΗ
		Ιωάννης Σ. Καρδάκης Διπλωματ. Πολιτικός Μηχανικός Msc. Univ. of Bath & Eng. Univ. of Wales Μέλος Τ.Ε.Ε. Αριθ. Μητρώου 81195 Μαρόλη 55 τ.κ. 49100 Κέρκυρα		

ΥΠΟΜΝΗΜΑ ΕΠΙΤΡΟΠΗΣ ΚΑΘΟΡΙΣΜΟΥ ΑΙΓΙΑΛΟΥ ΚΑΙ ΠΑΡΑΛΙΑΣ

κόκκινη γραμμή - οριογραμμή Αιγιαλού
κίτρινη γραμμή - οριογραμμή Παραλίας

Το παρόν τοπογραφικό διάγραμμα συνοδεύει την απο 16/12/05 Έκθεση της επιτροπής (άρθρο 3 του Π.Δ. 2971/01) καθορισμου ορίων Αιγιαλού και Παραλίας .
Οι κορυφογραμμές εξασφαλίζονται, όπως σημειώνεται στο διάγραμμα, απο το κρατικό προβολικό σύστημα ΗΑΤΤ . Δεν υπάρχουν κτίσματα στη ζώνη Παραλίας .

Καθορίζεται Ζώνη Παραλίας πλάτους 10 Μ. για εξυπηρέτηση των σκοπών της παρ. 1 του άρθρου 7 Ν. 2971/01
Η επιτροπή διαπίστωσε οτι δεν υπάρχει παλαιός αιγιαλός.

Η ΕΠΙΤΡΟΠΗ

Η ΠΡΟΕΔΡΟΣ ΠΡΙΝ/ΝΗ ΤΗΣ ΚΤΗΜΑΤΙΚΗΣ ΥΠΗΡΕΣΙΑΣ

ΤΑ ΜΕΛΗ

1. ΑΡΓΥΡΟΥ ΑΣΙΑΝΑΣΙΑ Προϊστ/νη Κτημ. Υπ. του Δημοσίου Κέρκυρας
2. ΑΡΜΕΝΙΑΚΟΥ ΜΑΡΙΑ Μηχ/κός Κτημ. Υπηρεσίας
3. ΚΑΛΑΜΠΑΛΙΚΗΣ ΕΥΑΓΓΕΛΟΣ Δασολόγος Κέρκυρας
4. ΠΑΓΙΑΜΑΣΤΑΣΙΟΥ ΜΑΡΙΑ Δ/ντρια Πολεοδομίας Ν. Δ. Κέρκυρας
5. ΧΑΛΜΟΥΚΟΣ ΙΩΑΝΝΗΣ Δ/ντής Δ. Ο. Γ. Π.Ν.Ν.

ΕΛΕΓΧΟΣ	Επιβλέπων	ημερομηνία 17-11-05 υπογραφή ΜΑΡΙΑ ΑΡΜΕΝΙΑΚΟΥ ΑΓΡ. ΤΟΠΟΓΡΑΦΟΣ ΜΗΧΑΝΙΚΟΣ ΠΕ Β
	Εισηγητής	ημερομηνία 17-11-05 υπογραφή ΜΑΡΙΑ ΑΡΜΕΝΙΑΚΟΥ ΑΓΡ. ΤΟΠΟΓΡΑΦΟΣ ΜΗΧΑΝΙΚΟΣ ΠΕ Β

ΔΙΑΝΟΜΗ ΠΙΝΑΚΙΔΩΝ

ΠΕΡΙΦΕΡΕΙΑ ΔΙΔΗΣ ΘΕΡΙΒ/ΝΤΟΣ & ΑΟΡ. Ιόνιων Νησ. Κεν. Γραμματεία Π.Κ. Κέρκυρα 18-7-06 Ο Δ/ντής ΠΕΧΕΚ
Ιωάννης Χαλμούκης Μηχανικός ΠΕ

ΤΡΙΓΩΝΟΜΕΤΡΙΚΗ ΕΞΑΡΤΗΣΗ: Κρατικό προβολικό σύστημα ΗΑΤΤ (ΓΥΣ)
ΥΨΟΜΕΤΡΙΚΗ ΑΦΕΤΗΡΙΑ : ΣΤΑΘΜΗ ΘΑΛΑΣΣΑΣ
ΜΕΘΟΔΟΣ ΑΠΟΤΥΠΩΣΗΣ : ΕΠΙΓΕΙΑ ΑΠΟΤΥΠΩΣΗ
ΧΡΟΝΟΛΟΓΙΑ ΑΠΟΤΥΠΩΣΗΣ : ΑΥΓΟΥΣΤΟΣ 2005

ΚΛΙΜΑΚΑ :		ΑΡ. ΣΧΕΔΙΟΥ :
1:1000		T4605
ΕΩΔΙΑΣΤΑΣΗ 1		

Αριθμ. 11681 (2)

Επικύρωση έκθεσης καθορισμού ορίων Αιγιαλού και Παραλίας στην περιοχή «Στενό», Δήμου Αστυπάλαιας, Νήσου Αστυπάλαιας, Νομού Δωδεκανήσου.

Ο ΓΕΝΙΚΟΣ ΓΡΑΜΜΑΤΕΑΣ ΤΗΣ ΠΕΡΙΦΕΡΕΙΑΣ ΝΟΤΙΟΥ ΑΙΓΑΙΟΥ

Έχοντας υπόψη:

1. Τις διατάξεις του ν. 3200/1955 «περί διοικητικής αποκεντρώσεως» όπως αυτές τροποποιήθηκαν και ισχύουν σήμερα με τα ν.δ. 532/1970, β.δ. 704/70, β.δ. 192/1972, π.δ. 347/1986, ν. 2026/1992 και π.δ. 97/1993.

2. Τις διατάξεις των άρθρων 3 και 34 του ν. 2971/2001 (ΦΕΚ 285/τ.Α΄/19.12.2001) «Αιγιαλός, παραλία και άλλες διατάξεις».

3. Τις διατάξεις του Κ.Δ. 132/1929 «περί Κτηματολογικού Κανονισμού Δωδεκανήσου» που διατηρήθηκε σε ισχύ με το άρθρο 8 ν. 510/1947.

4. Τις διατάξεις των άρθρων 1 μέχρι και 7 του α.ν. 2344/1940 «περί αιγιαλού και παραλίας» όπως έχουν τροποποιηθεί και συμπληρωθεί μεταγενέστερα με τις διατάξεις: α) του άρθρου 13 του ν. 1078/1980 και β) του άρθρου 23 του ν. 1337/1983.

5. Τις διατάξεις του ν.δ. 439/1970 «περί συμπληρώσεως των διατάξεων περί αιγιαλού».

6. Τις διατάξεις του άρθρου 20 ν. 719/1977 «περί τρόπου σύνταξης τοπογραφικών - υψομετρικών διαγραμμάτων από ιδιώτες μηχανικούς κ.λπ.»

7. Τις διατάξεις του άρθρου 100 του π.δ. 284/1988, όπως τροποποιήθηκε και ισχύει σήμερα.

8. Το Δ3090/646/1976 έγγραφο του Υπουργείου Οικονομικών «περί του στη Δωδεκάνησο ορίου αιγιαλού» σε συνδυασμό με τις 325/71 και 203/71 γνωμοδοτήσεις του Ν.Σ.Κ.

9. Την υπ' αριθμό 18984/22.9.2004 Απόφαση του Γενικού Γραμματέα Περιφέρειας Νοτίου Αιγαίου, με την οποία καθορίστηκαν τα μέλη της επιτροπής καθορισμού ορίων αιγιαλού και παραλίας (ν. 2971/2001) στη Νομαρχία Δωδ/σου.

10. Τις διατάξεις του άρθρου 19 παράγραφος 5 ΑΝ 2344/1995, του άρθρου 52 παράγραφος 6 ν. 2218/1994, του άρθρου 4 παράγραφος 7 του ν. 2240/1994, δυνάμει των οποίων αρμοδιότητες του Υπουργείου Οικονομικών που είχαν μεταβιβασθεί στους Νομάρχες, ανήκουν στον Περιφερειακό Διευθυντή, σε συνδυασμό με αυτές του άρθρου 14 παράγραφος 2 του ν. 2399/1996 με τις οποίες προβλέπεται η κατάργηση των θέσεων των Περιφερειακών Διευθυντών, οι αρμοδιότητες πλέον του οποίου περιήλθαν στον Γενικό Γραμματέα της Περιφέρειας και ασκούνται από τον αναπληρωτή Περιφερειακό Διευθυντή.

11. Τις διατάξεις του τέταρτου εδαφίου της παραγράφου 2 του άρθρου 1 και της παραγράφου 6 του ιδίου άρθρου του ν. 2503/1997 «Διοίκηση, οργάνωση, στελέχωση της Περιφέρειας, ρύθμιση θεμάτων για την τοπική Αυτοδιοίκηση και άλλες διατάξεις (ΦΕΚ 107/Α), σύμφωνα με τις οποίες οι περιφερειακές Υπηρεσίες του Υπουργείου Οικονομικών, που συγκροτούσαν την ενιαία οργανική μονάδα της περιφέρειας, ούτε καταργήθηκαν, αλλά αποτελούν από 1.9.1997, Υπηρεσίες του Υπουργείου Οικονομικών.

12. Την 37930/ΔΙΟΕ 1264/14.10.2005 (ΦΕΚ 1432 Β΄/14.10.2005) κοινή απόφαση Πρωθυπουργού και Υπουργού Οικονομίας και Οικονομικών (ΦΕΚ 519 τ.Β΄) Καθορισμός αρμοδιοτήτων των Υφυπουργών Οικονομίας και Οικονομικών.

13. Την 1064129/801/Α0006/5.8.2004 απόφαση Υφυπουργού Οικονομίας και Οικονομικών (ΦΕΚ 1255 τ.Β΄/16.8.2004) περί μεταβίβασης αρμοδιοτήτων καθώς και εξουσίας να υπογράφουν «με εντολή Υφυπουργού κ.λπ., η οποία τροποποιήθηκε και συμπληρώθηκε με την υπ' αριθμόν 1071473/877/Α0006/9.9.2004 (ΦΕΚ 1429 τ.Β΄/17.9.2004) ομοίως απόφαση Υφυπουργού Οικονομίας και Οικονομικών.

14. Την υπ' αριθμ. 1063649/790/Α006/3.8.2004 και την 1100776/1253/Α0006/15.12.2004 (Φ.Ε.Κ. 1907/Β΄/23.12.2004) αντίστοιχα Αποφάσεις του Υπουργού και του Υφυπουργού Οικονομίας και Οικονομικών σχετικά με την καταγραφή - διοικητική κωδικοποίηση των αρμοδιοτήτων σε θέματα Υπηρεσιών του Υπουργείου Οικονομίας και Οικονομικών που περιέρχονται στους Γενικούς Γραμματείς των Περιφερειών κατά τις διατάξεις του άρθρου 46 παρ. 21 του ν. 3220/2004 (Φ.Ε.Κ. 15/28.1.2004 τ.Α΄).

15. Τις διατάξεις του άρθρου 46 παρ. 21 ν. 3220/2004 (ΦΕΚ 15 Α΄) στις οποίες προβλέπεται ότι από 10.4.2004 αρμοδιότητες του Υπουργού Οικονομίας και Οικονομικών οι οποίες ανήκαν ή είχαν μεταβιβασθεί στους Νομάρχες μέχρι την έναρξη λειτουργίας των Νομαρχιακών Αυτοδιοικήσεων και αφορούν θέματα Υπηρεσιών του Υπουργείου Οικονομίας και Οικονομικών, που εξαιρέθηκαν από την κατάργηση σύμφωνα με τις διατάξεις της παραγράφου 2 του άρθρου 39 ν. 2218/1994, περιέρχονται στον Γενικό Γραμματέα της Περιφέρειας εκτός των θεμάτων Υ.Δ.Ε.

16. Την υπ' αριθμ. 562/2005 Γνωμοδότηση του Νομικού Συμβουλίου του Κράτους σχετικά με την διάταξη του άρθρου 5 παρ. 5 εδ. γ΄ του ν. 2971/2001.

17. Την από 13.1.2005 έκθεση της κατά το άρθρο 3 του ν. 2971/2001 αρμόδιας επιτροπής καθορισμού ορίων αιγιαλού και παραλίας για τον καθορισμό ορίων αιγιαλού και παραλίας, στην παραλιακή περιοχή «Στενό», Δήμου Αστυπάλαιας, Νήσου Αστυπάλαιας, Νομού Δωδεκανήσου.

18. Το από Δεκέμβριο του 2003 τοπογραφικό - υψομετρικό και κτηματολογικό διάγραμμα, κλίμακας 1:500, αποτελούμενο από δύο (02) πινακίδες, που συντάχθηκε από τον Μπαζή Στέφανο, Δρ. Πολιτικό Μηχανικό, στο οποίο εμφανίζεται η παραλιακή περιοχή «Στενό», Δήμου Αστυπάλαιας, Νήσου Αστυπάλαιας, Νομού Δωδεκανήσου, το οποίο ελέγχθηκε στις 26.2.2004 από τον Χειράκη Ιωάννη, Αγρον. και Τοπογράφο Μηχανικό της Κτηματικής Υπηρεσίας Δωδεκανήσου και θεωρήθηκε ως προς την ακρίβεια της αποτύπωσης, την ίδια ημερομηνία, από τον Προϊστάμενο της Κτηματικής Υπηρεσίας Δωδεκανήσου.

19. Στο τοπογραφικό αυτό χαράχθηκε με κόκκινη συνεχόμενη πολυγωνική γραμμή η οριογραμμή του αιγιαλού με στοιχεία κορυφών (4,5,6,7,...,37,38), σύμφωνα με τις διατάξεις του άρθρου 3 του Κ.Δ. 132/1929.

20. Το με αριθμό πρωτ. Φ.544.5/421/06/8851/17.4.2006 έγγραφο του Γενικού Επιτελείου Ναυτικού με το οποίο συμφωνεί με τα καθορισθέντα από την Επιτροπή όρια.

Το με ημερομηνία 1.6.2006 αποδεικτικό τοιχοκόλλησης του Δήμου Αστυπάλαιας με το οποίο τοιχοκολλήθηκε η από 13.1.2005 έκθεση επιτροπής καθορισμού ορίων

Αιγιαλού και Παραλίας στην παραλιακή περιοχή «Στενό», Δήμου Αστυπάλαιας, Νήσου Αστυπάλαιας, Νομού Δωδεκανήσου, αποφασίζουμε:

Επικυρώνουμε την από 13.1.2005 έκθεση, της κατά το άρθρο 3 του ν. 2971/2001, αρμόδιας επιτροπής, περί χάραξης των ορίων Αιγιαλού και Παραλίας, με την οποία καθορίστηκαν τα όρια Αιγιαλού και Παραλίας στην παραλιακή περιοχή «Στενό», Δήμου Αστυπάλαιας, Νήσου Αστυπάλαιας, Νομού Δωδεκανήσου, επί τοπογραφικού - υψομετρικού διαγράμματος το οποίο ελέγχθηκε και θεωρήθηκε στις 26.2.2004 από την Κτηματική Υπηρεσία Δωδεκανήσου.

Στο τοπογραφικό αυτό διάγραμμα, χαράχθηκε από την εν λόγω επιτροπή, όπως πιο πάνω αναφέρεται, η οριογραμμή του αιγιαλού με κόκκινη συνεχόμενη πολυγωνική γραμμή με στοιχεία κορυφών (4, 5, 6, 7,...,37, 38) με εξάρτηση των κορυφών αυτών, από συντεταγμένες του κρατικού τριγωνομετρικού δικτύου της χώρας, όπως αυτές εμφανίζονται στους σχετικούς πίνακες επί του τοπογραφικού - υψομετρικού διαγράμματος, κλίμακας 1:500, που συντάχθηκε από τον Μπαζή Στέφανο, Δρ. Πολιτικό Μηχανικό, στο ίδιο ως άνω τοπογραφικό διάγραμμα.

Η καθορισθείσα και χαραχθείσα οριογραμμή αιγιαλού αποτελεί το όριο του μεγίστου πλην συνήθους χειμερίου κύματος, για τις εντός οικισμού ή εντός σχεδίου πόλεως περιοχές, είναι δε προσαυξημένο κατά δώδεκα μέτρα στις περιοχές εκτός σχεδίου οικισμού ή σχεδίου πόλεως, σύμφωνα με τις διατάξεις του άρθρου 3 του Κ.Δ. 132/1929, που διατηρήθηκε σε ισχύ με το άρθρο 8 του ν. 510/1947.

Οριογραμμή παραλίας χαράχθηκε στην υπό κρίση περιοχή, σύμφωνα με τις διατάξεις του άρθρου 3 του Κ.Δ. 132/1929, με στοιχεία κορυφών (1', 2', 3', 4', 5' και 6', 7', 8',....,29') όπου η οριογραμμή αιγιαλού δεν τέμνει τα προς την θάλασσα όρια των ιδιοκτησιών.

Ο καθορισμός των ορίων αιγιαλού στη θέση αυτή γίνεται για πρώτη φορά και προς εξυπηρέτηση των σκοπών των διατάξεων του ν. 2971/2001.

Η παρούσα απόφαση μαζί με την έκθεση της επιτροπής και το τοπογραφικό διάγραμμα να δημοσιευθούν στην Εφημερίδα της Κυβερνήσεως.

Ερμούπολη, 6 Ιουλίου 2006

Ο Γενικός Γραμματέας Περιφέρειας
ΧΑΡΑΛΑΜΠΟΣ ΚΟΚΚΙΝΟΣ

ΕΚΘΕΣΗ

Της Επιτροπής καθορισμού των οριών του αιγαιλού και παραλίας (άρθρο 3, ν. 2971 ΦΕΚ 285/Α719.12.2001), για τον καθορισμό των ορίων αιγιαλού και παραλίας που γίνεται για πρώτη φορά στην παραλιακή περιοχή «Στενό», Δήμου Αστυπάλαιας, Νήσου Αστυπάλαιας, Νομού Δωδεκανήσου.

Στην Αστυπάλαια, σήμερα 13.1.2005 οι υπογεγραμμένοι:

1) Παπαντωνάκη Βασιλική, Προϊσταμένη της Δ.Ο.Υ. Καλύμνου, ως Πρόεδρος.

2) Ρεϊση - Δρίβα Μαρία, Μηχανικός Τ.Ε. Τ.Υ.Δ.Κ. Δωδεκανήσου, ως μέλος.

3) Παρτσάφας Στέλιος, Αντιπλοίαρχος Λ.Σ., Λιμενάρχης Καλύμνου, ως μέλος.

4) Ζαΐρης Κων/νος, Προϊστάμενος Τμήματος Πολεοδομικών Εφαρμογών Επαρχείου Καλύμνου, Νομού Δωδ/σου, ως μέλος.

5) Φαρμακίδης Νικόλαος, Προϊστάμενος τμήματος ΠΕ.ΧΩ. Ρόδου, της Περιφέρειας Νοτίου Αιγαίου, ως μέλος,

Χρέη γραμματέα της επιτροπής άσκησε ο Θωμάς Κώτης, υπάλληλος της Δ.Ο.Υ. Καλύμνου, αποτελούντες την επιτροπή καθορισμού των ορίων αιγιαλού και παραλίας, δυνάμει του άρθρου 3 του ν. 2971 (ΦΕΚ 285 Α΄/19.12.2001), μεταβήκαμε επιτόπου στην προαναφερθείσα περιοχή και

Αφού λάβαμε υπόψη:

1. Την από 15.12.2003 αίτηση του Στέφανου Μπαζή και της Σπυριδούλας Μητσοπούλου για καθορισμό των ορίων αιγιαλού και παραλίας στην εν λόγω θέση.

2. Το τοπογραφικό - υψομετρικό και κτηματολογικό διάγραμμα το οποίο συντάχθηκε 15 Δεκεμβρίου 2003 από τον Δρ. Πολιτικό Μηχανικό Στέφανο Μπαζή σε δύο (2) πινακίδες, σε κλίμακα 1:500, ελέγχθηκε επιτόπου για την ακρίβεια της αποτύπωσης την 26.2.2004 από τον Ιωάννη Χειράκη Τοπογράφο Μηχανικό της Κτηματικής Υπηρεσίας του Νομού Δωδεκανήσου και θεωρήθηκε την ίδια ημερομηνία από τον Προϊστάμενο της Κτηματικής Υπηρεσίας του Νομού Δωδεκανήσων.

3. Τις διατάξεις του ν. 2971/2001 «Αιγιαλός, παραλία και άλλες διατάξεις» όπως αυτός ισχύει και τον ν. 1337/1983 καθώς και την προς αυτόν σχετική Δικαστηριακή και Διοικητική Νομολογία.

4. Την από την επιτόπια μετάβαση σχηματισθείσα αντίληψη περί του πλάτους της βρεχόμενης ζώνης της ξηράς, καθώς και τα στοιχεία καθορισμού αιγιαλού και παραλίας που προβλέπονται από το άρθρο 9 του ν. 2971/2001 και ειδικότερα:

α) Τη γεωμορφολογία του εδάφους για την οποία αναλυτικά αναφέρεται ότι:

1. Το μεγαλύτερο μέρος της έκτασης είναι βραχώδες με απότομες κλίσεις.

2. Το Β.Α. τμήμα της έκτασης έχει πολύ μικρή κλίση καθώς και παραλία.

3. Το φυσικό όριο βλάστησης συνίσταται από θαμνώδη χαμηλή φυσική βλάστηση στην βραχώδη περιοχή.

β) Το γεγονός ότι στην ευρύτερη περιοχή δεν εντοπίστηκε λατομική δραστηριότητα και το ότι δεν εντοπίστηκαν άλλοι φυσικοί πόροι μέσα στην παράκτια ζώνη.

γ) Τα πορίσματα από την εκτίμηση των μετεωρολογικών στοιχείων της περιοχής, δηλαδή το γεγονός ότι η περιοχή είναι προστατευμένη από ανέμους, ανατολικών, Β. και β.δ. αλλά και εν μέρει των Νοτίων διευθύνσεων, επειδή ο όρμος είναι κλειστός.

δ) Την μορφολογία του πυθμένα ο οποίος συνίσταται από αμμώδη ομαλή με μικρές πέτρες διαμόρφωση με μικρά βάθη ενώ στο Β.Α.τμήμα έχει αμμώδη ομαλή σύσταση, όπως προκύπτει από την αυτοψία μακροσκοπικά και από το απόσπασμα χάρτη Γ.Υ.Σ. κλίμακας 1:50.000 που συνοδεύει το διάγραμμα, καθώς και το ότι σε περιοχές με μικρά βάθη και μικρές κλίσεις του βυθού, όπου η θραύση του κύματος και η εκτόνωση της ενέργειας του γίνεται σε μεγάλη απόσταση από την ακτογραμμή, η επίδραση του κύματος στην ακτή είναι μικρή, ενώ σε περιπτώσεις ακτών με μεγάλες κλίσεις βυθού και μεγάλα βάθη κοντά στην ακτή, όπου η θραύση των κυ-

μάτων συντελείται κοντά στην ακτή ή ακόμη και πάνω σε αυτή, ο κυματισμός καλύπτει κατά κανόνα μεγάλο εύρος ακτής προκειμένου να εκτονωθεί. Επίσης η ύπαρξη ανώμαλου, βραχώδους πυθμένα ή υφάλων μπροστά στην εξεταζόμενη ακτή επιδρά στη χάραξη της γραμμής του αιγιαλού, δεδομένου ότι τέτοιου είδους σχηματισμοί συντελούν στη διαφοροποίηση του κυματικού πεδίου από θέση σε θέση εντός της παράκτιας ζώνης.

ε) Το ότι η περιοχή βρίσκεται εντός του κλειστού όρμου «Στενό Αστυπάλαιας», και αναπτύσσεται μικρό ανάπτυγμα -πελάγους σε σχέση με το μέτωπο της ακτής. Το μικρό ανάπτυγμα θαλάσσιας έκτασης σε κλειστές θαλάσσιες περιοχές (όρμους ή κόλπους), συμβάλλει στη δημιουργία μικρότερης έκτασης κυματικού πεδίου σε σχέση με ανοικτές θαλάσσιες περιοχές που έχουν ίδια ένταση ανέμου.

στ) Την μη ύπαρξη τεχνικών έργων στην περιοχή και συγκεκριμένα προβλήτας.

ζ) Την μη ύπαρξη συγκεκριμένων χωροταξικών κατευθύνσεων και χρήσεων γης που επηρεάζουν την παράκτια ζώνη.

ζ) Το γεγονός ότι δεν υφίσταται Κτηματολόγιο.

η) Την μη ύπαρξη ευπαθών οικοσυστημάτων και προστατευόμενων περιοχών, αποφασίζουμε:

1. Καθορίζουμε επί του ανωτέρω τοπογραφικού διαγράμματος:

α) Την οριογραμμή του αιγιαλού με ερυθρά συνεχή πολυγωνική γραμμή και στοιχεία: (1,2,3,4 ....έως και 38).

Η οριογραμμή του αιγιαλού αποτελεί το όριο του μέγιστου πλην συνήθους χειμερίου κύματος για τις εντός του οικισμού περιοχές, προσαυξημένο κατά 12 μέτρα για τις εκτός οικισμού περιοχές, σύμφωνα με τις διατάξεις του άρθρου 3, του Κ.Δ. 132/1929 που διατηρήθηκε σε ισχύ με το άρθρο 8 του ν. 510/1947.

β) Την οριογραμμή της παραλίας με κίτρινη πολυγωνική γραμμή και στοιχεία: (1΄,2΄,3΄,4΄,5΄ και 6΄,7΄,8΄, έως και 29΄)

Η οριογραμμή της παραλίας χαράχθηκε μέχρι του ορίου ιδιοκτησίας δημόσιας ή ιδιωτικής σύμφωνα με τις διατάξεις του άρθρου Κ.Δ. 132/1929.

Η Επιτροπή

Η Πρόεδρος	Τα Μέλη
ΒΑΣΙΛΙΚΗ ΠΑΠΑΝΤΩΝΑΚΗ	ΜΑΡΙΑ ΡΕΪΣΗ-ΔΡΙΒΑ
	ΣΤΕΛΙΟΣ ΠΑΡΤΣΑΦΑΣ
Ο Γραμματέας	ΚΩΝ/ΝΟΣ ΖΑΪΡΗΣ
ΘΩΜΑΣ ΚΩΤΗΣ	ΝΙΚΟΛΑΟΣ ΦΑΡΜΑΚΙΔΗΣ

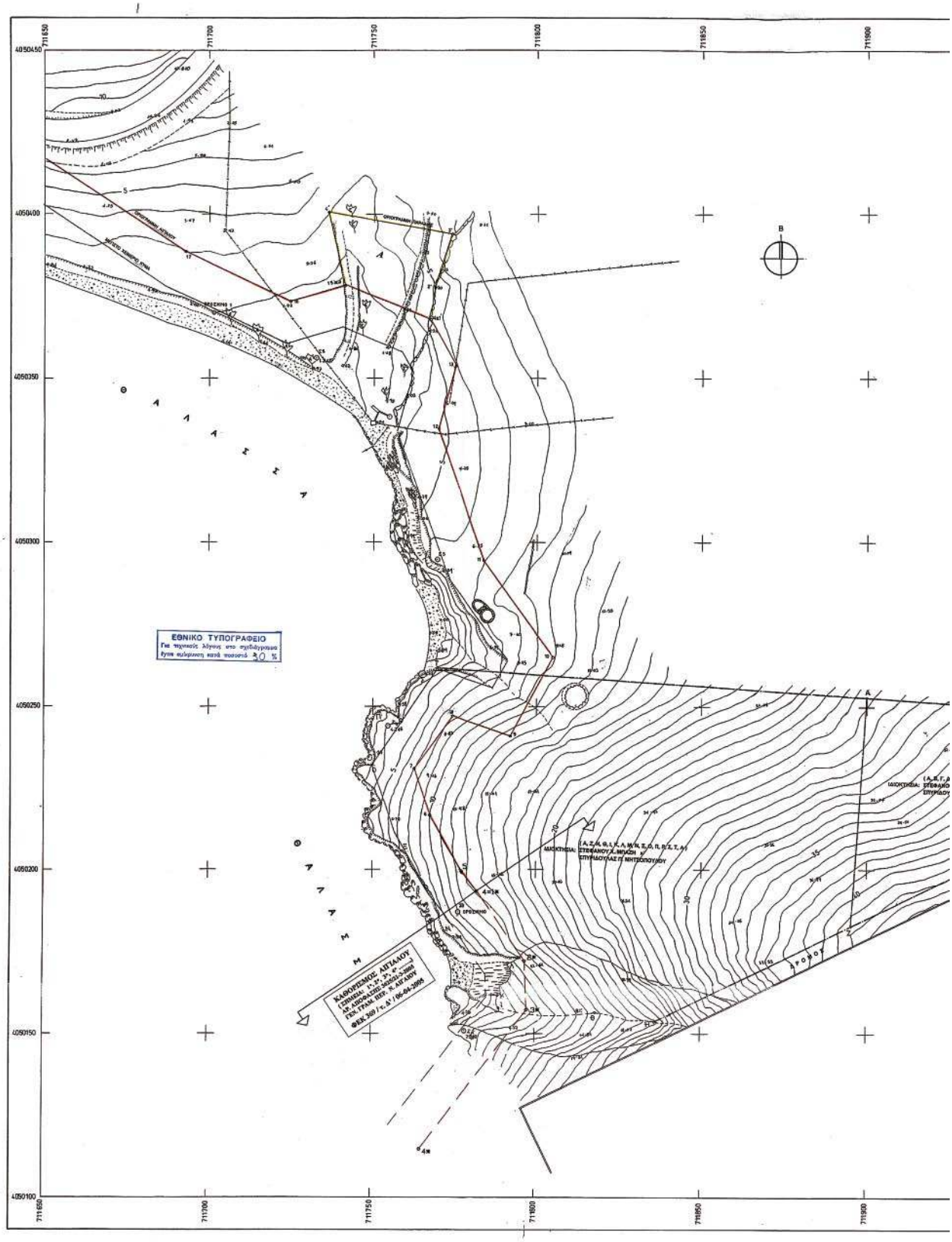
711650
711700
711750
711800
711850
711900
4050450
4050400
4050350
4050300
4050250
4050200
4050150
4050100
ΕΘΝΙΚΟ ΤΥΠΟΓΡΑΦΕΙΟ
ΚΑΘΟΡΙΣΜΟΣ ΑΙΓΙΑΛΟΥ

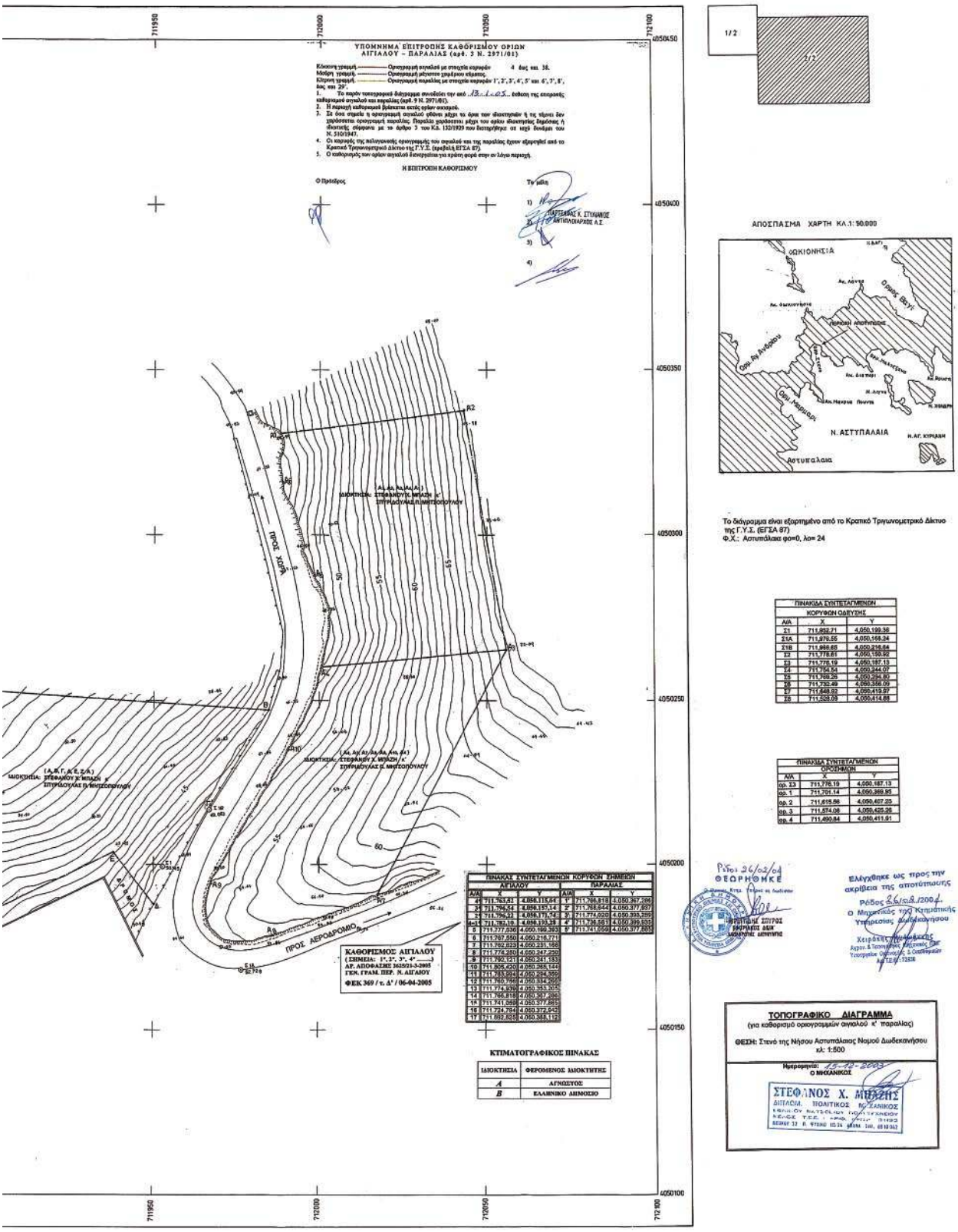
ΥΠΟΜΝΗΜΑ ΕΠΙΤΡΟΠΗΣ ΚΑΘΟΡΙΣΜΟΥ ΟΡΙΩΝ
ΑΙΓΙΑΛΟΥ - ΠΑΡΑΛΙΑΣ (αριθ. 3 Ν. 2971/01)
Η ΕΠΙΤΡΟΠΗ ΚΑΘΟΡΙΣΜΟΥ
ΠΡΟΣ ΧΩΡΑ
ΠΡΟΣ ΑΕΡΟΔΡΟΜΙΟ
ΚΑΘΟΡΙΣΜΟΣ ΑΙΓΙΑΛΟΥ
(ΣΗΜΕΙΑ: 1°, 2°, 3°, 4°)
ΑΡ. ΑΠΟΦΑΣΗΣ 362023-3-2005
ΤΟΥ. ΓΡΑΜ. ΠΕΡ. Ν. ΑΙΓΙΑΛΟΥ
ΦΕΚ 369 / τ. Δ' / 06-04-2005
ΠΙΝΑΚΑΣ ΣΥΝΤΕΤΑΓΜΕΝΩΝ ΚΟΡΥΦΩΝ ΣΗΜΕΙΩΝ
ΑΙΓΙΑΛΟΥ
ΠΑΡΑΛΙΑΣ
ΚΤΙΜΑΤΟΓΡΑΦΙΚΟΣ ΠΙΝΑΚΑΣ
ΙΔΙΟΚΤΗΣΙΑ
ΦΕΡΟΜΕΝΟΣ ΙΔΙΟΚΤΗΤΗΣ
ΑΓΝΩΣΤΟΣ
ΕΛΛΗΝΙΚΟ ΔΗΜΟΣΙΟ
ΑΠΟΣΠΑΣΜΑ ΧΑΡΤΗ ΚΛ.1: 50.000
Ν. ΑΣΤΥΠΑΛΑΙΑ
Αστυπάλαια
Το διάγραμμα είναι εξαρτημένο από το Κρατικό Τριγωνομετρικό Δίκτυο της Γ.Υ.Σ. (ΕΓΣΑ 87)
Φ.Χ.: Αστυπάλαια φ=0, λ=0= 24
ΠΙΝΑΚΙΔΑ ΣΥΝΤΕΤΑΓΜΕΝΩΝ ΚΟΡΥΦΩΝ ΟΔΕΥΣΗΣ
ΠΙΝΑΚΙΔΑ ΣΥΝΤΕΤΑΓΜΕΝΩΝ ΟΡΟΣΗΜΩΝ
ΤΟΠΟΓΡΑΦΙΚΟ ΔΙΑΓΡΑΜΜΑ
(για καθορισμό οριογραμμών αιγιαλού κ' παραλίας)
ΘΕΣΗ: Στενό της Νήσου Αστυπάλαιας Νομού Δωδεκανήσου
κλ: 1:500
Ο ΜΗΧΑΝΙΚΟΣ
ΣΤΕΦΑΝΟΣ Χ. ΜΠΑΖΗΣ
ΔΙΠΛΩΜ. ΠΟΛΙΤΙΚΟΣ ΜΗΧΑΝΙΚΟΣ

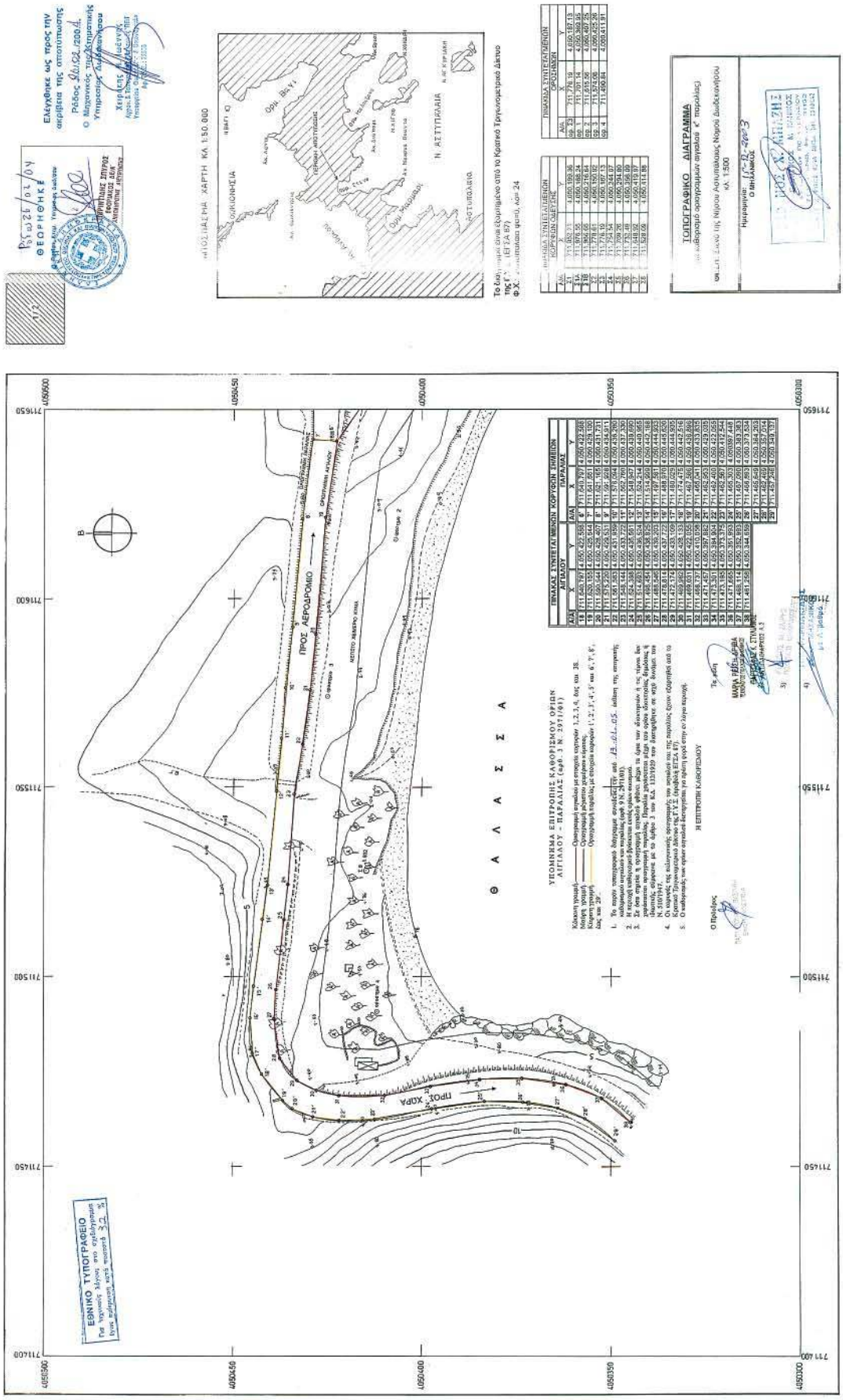

ΑΠΟ ΤΟ ΕΘΝΙΚΟ ΤΥΠΟΓΡΑΦΕΙΟ
ΚΑΠΟΔΙΣΤΡΙΟΥ 34 * ΑΘΗΝΑ 104 32 * ΤΗΛ. 210 52 79 000 * FAX 210 52 21 004
ΗΛΕΚΤΡΟΝΙΚΗ ΔΙΕΥΘΥΝΣΗ: http://www.et.gr – e-mail: webmaster@et.gr