Signature Not Verified
Digitally signed by Theodoros Moumouris
Date: 2007.02.14 14:31:18 EET
Reason: Signed PDF (embedded)
Location: Athens, Ethniko Typografio

ΕΦΗΜΕΡΙΣ ΤΗΣ ΚΥΒΕΡΝΗΣΕΩΣ

ΤΗΣ ΕΛΛΗΝΙΚΗΣ ΔΗΜΟΚΡΑΤΙΑΣ

ΤΕΥΧΟΣ ΤΕΤΑΡΤΟ **Αρ. Φύλλου 889**

3 Οκτωβρίου 2006

ΑΠΟΦΑΣΕΙΣ

Αριθμ. οικ. 14071

Καθορισμός ορίων αιγιαλού-παραλίας στο Ανατολικό τμήμα οικισμού Ελαφονήσου της κοινότητας Ελαφονήσου του Ν. Λακωνίας.

Η ΓΕΝΙΚΗ ΓΡΑΜΜΑΤΕΑΣ
ΠΕΡΙΦΕΡΕΙΑΣ ΠΕΛΟΠΟΝΝΗΣΟΥ

Έχοντας υπόψη:

1. Τις διατάξεις του ν. 2971/2001 (ΦΕΚ 285/τ. Α΄/19.12.2001) «Περί αιγιαλού και παραλίας».

2. Τις διατάξεις του ν.δ. 439/1970 «Περί συμπληρώσεως των διατάξεων περί αιγιαλού».

3. Τις διατάξεις του ν. 3200/1955 «Περί διοικητικής αποκέντρωσης», όπως αυτές τροποποιήθηκαν και ισχύουν σήμερα με τα ν.δ. 532/1870, β.δ. 704/1970, β.δ. 705/1970, β.δ. 92/1972, π.δ. 71/1984, π.δ. 347/1986, ν. 2026/1992 και π.δ. 97/1993.

4. Τις διατάξεις του άρθρου 19 παρ. 5 του ν. 2344/1995, του αρθ. 52 παρ. 6 ν. 2218/1994, του άρθ. 4 παρ. 7 του ν. 2240/1994, δυνάμει των οποίων αρμοδιότητες του Υπουργείου Οικονομικών, που είχαν μεταβιβασθεί στους Νομάρχες, ανήκουν στον Περιφερειακό Δ/ντή, σε συνδυασμό με αυτές του άρθρου 14 παρ. 2 του ν. 2399/1996, με τις οποίες προβλέπεται η κατάργηση των θέσεων των Περιφ/κών Δ/ντών,οι αρμοδιότητες πλέον του οποίου περιήλθαν στο Γενικό Γραμματέα της Περφέρειας και ασκούνται από τον Αναπληρωτή Περιφ/κό Δ/ντή.

5. Τις διατάξεις του τετάρτου εδαφίου της παρ. 2 του αρθ. 1 και της παρ. 6 του ίδιου άρθρου του ν. 2603/1997 «Διοίκηση, Οργάνωση, Στελέχωση της Περιφέρειας, Ρύθμιση θεμάτων για την Τοπική Αυτοδιοίκηση και άλλες διατάξεις» (ΦΕΚ 107Α΄), σύμφωνα με τις οποίες οι Περιφερειακές Υπηρεσίες του Υπουργείου Οικονομικών,που συγκροτούσαν την Περιφερειακή Διοίκηση του Νομού της Νομαρχίας,δεν υπήχθησαν στην ενιαία οργανική μονάδα της Περιφέρειας,ούτε καταργήθηκα ν, αλλά αποτελούν από 1.9.1997, Υπηρεσίες του Υπουργείου Οικονομικών.

6. Το υπ' αριθμ. 28979/31.7.1997 έγγραφο του Υπουργείου Εσωτερικών, Δημόσιας Διοίκησης και Αποκέντρωσης, σύμφωνα με το οποίο οι αρμοδιότητες του Γενικού Γραμματέα της Περιφέρειας σε θέματα Υπηρεσιών του Υπουργείου Οικονομικών,μεταφέρονται από 1.9.1997 στον Υπουργό των Οικονομικών.

7. Την υπ' αριθμ. 37930/ΔΙΟΕ 1264/14.10.2005 (ΦΕΚ 1432/τ. Β΄/2005) κοινή απόφαση του Πρωθυπουργού και του Υπουργού Οικονομικών» περί καθορισμού αρμοδιοτήτων των Υφυπουργών Οικονομίας και Οικονομικών», όπως τροποποιήθηκε και ισχύει.

8. Την διάταξη του αρθ. 46 παρ. 21 του ν. 3220/2004 (ΦΕΚ 1Δ/28.1.2.2004) «Μέτρα Αναπτυξιακής και Κοινωνικής Πολιτικής - αντικειμενικοποίηση του φορολογικού ελέγχου και άλλες διατάξεις».

9. Την υπ' αριθμ. 1030067/796/Α0006/7.4.2004 εγκύκλιο του Υπουργείου Οικονομίας και Οικονομικών Δ/νση Οργάνωσης.

10. Την από 26.6.2006 έκθεση της Επιτροπής καθορισμού των ορίων αιγιαλού - παραλίας στο Ανατολικό τμήμα οικισμού Ελαφονήσου της κοινότητας Ελαφονήσου του Νομού Λακωνίας και το από Ιούνιο 2003 τοπογραφικό διάγραμμα του Πολ/κού Μηχ/κού Κων/νου Μανιατάκου το οποίο έχει ελεγχθεί από τον Πολ/κο Μηχ/κο του τμήματος ΤΥΔΚ Μπαρμπαγιάννη Παναγιώτη και έχει θεωρηθεί από τον Πολ/κο Μηχανικό του τμήματος ΤΥΔΚ Κοκκονό Δημήτριο. Το παραπάνω διάγραμμα συνοδεύει την υπ' αριθμ. 1161/2004 απόφαση ΠΕΣΥΧΟΠ για καθορισμό γραμμής πυκνής δόμησης στην περιοχή και θα χρησιμοποιηθεί για τον καθορισμό των οριογραμμών αιγιαλού-παραλίας.

11. Το υπ' αριθμ. 544.5/502/2006 αρ. σχ. 8902/11.6.2006 έγγραφο του Γενικού Επιτελείου Ναυτικού.

12. Την υπ' αριθμ. 1161/7.4.2004 (ΦΕΚ 117Δ΄/24.5.2004) απόφαση της Γ.Γ.Π.Π με την οποία εγκρίθηκε ο καθορισμός γραμμής πυκνής δόμησης στη συγκεκριμένη θέση, αποφασίζουμε:

Επικυρώνουμε την από 26.6.2006 έκθεση της Επιτροπής καθορισμού των ορίων αιγιαλού - παραλίας στο Ανατολικό τμήμα οικισμού Ελαφονήσου της κοινότητας Ελαφονήσου του Νομού Λακωνίας και το από Ιούνιο 2003 τοπογραφικό διάγραμμα του Πολ/κού Μηχ/κού Κων/νου Μανιατάκου το οποίο έχει ελεγχθεί από τον Πολ/κο Μηχ/κο του τμήματος ΤΥΔΚ Μπαρμπαγιάννη Παναγιώτη και έχει θεωρηθεί από τον Πολ/κο Μηχανικό του τμήματος ΤΥΔΚ Κοκκονό Δημήτριο. Στο παραπάνω διάγραμμα καθορίστηκε η οριογραμμή του αιγιαλού με κόκκινη συνεχή πολυγωνική γραμμή με στοιχεία 1 - 2 - .... - 30 - 31. Επίσης καθορίστηκε η οριογραμμή της παραλίας με κίτρινη συνεχή πολυγωνική γραμμή με στοιχεία 1 - Α10 - Α11 - Α12 - Α13 και Α24 - Α25 - Α26 - 18α΄ - 18΄ - 19΄ - Α29 - Α30 - Α31 - Α32 - 21΄ - ... - 31΄ της οποίας οι

κορυφές εξασφαλίζονται στα σημεία 18α΄ - 18΄ - 19΄ και 21΄ - 22, - ... - 30΄ - 31΄ με παράλληλη μετατόπιση της κόκκινης γραμμής του αιγιαλού κατά δέκα (10) μέτρα ενώ στα υπόλοιπα σημεία η γραμμή παραλίας ταυτίζεται με την εγκεκριμένη γραμμή πυκνής δόμησης. Όσον αφορά τον παλαιό αιγιαλό δεν προτείνετε οριογραμμή παλαιού αιγιαλού μετά την εφαρμογή των τίτλων, όπως αυτή απεικονίζεται στο διάγραμμα κτηματογράφησης και με τις επιφυλάξεις του ν. 3127/2003 και της υπ' αριθμ. 348/2004 γνωμοδότησης του Ν.Σ.Κ.

Στη ζώνη της παραλίας δεν υπάρχουν κτίσματα.

Η απόφαση αυτή να δημοσιευθεί μαζί με την έκθεση της Επιτροπής και το τοπογραφικό διάγραμμα στην Εφημερίδα της Κυβερνήσεως.

Τρίπολη, 24 Αυγούστου 2006

Η Γενική Γραμματέας Περιφέρειας
ΑΓΓΕΛΑ ΑΒΟΥΡΗ

ΕΚΘΕΣΗ ΕΠΙΤΡΟΠΗΣ

Καθορσμός ορογραμμών αιγιαλού - παραλίας του ν. 2971/2001 στο Ανατολικό τμήμα οικισμού Ελαφονήσου της Κοινότητας Ελαφονήσου του Ν. Λακωνίας.

Οι κάτωθι υπογεγραμμένοι:

1) Βλαχάκος Κων/νος, Προϊστάμενος της Κτηματικής Υπηρεσίας,

2) Περδικογιάννη Ευφροσύνη, Τοπ/φος Μηχ/κός της Κτηματικής Υπηρεσίας,

3) Βατίστας Δημήτριος Υπολιμενάρχης Υ/Χ Νεάπολης,

4) Λιακάκος Δημήτριος, Πολ/κός Μηχ/κός, Προϊστάμενος τμήματος Χωρ/ξιας και ΠερΛ/τος της Νομαρχιακής Αυτ/ας Λακωνίας,

5) Αθανασούλης Ιωάννης, Πολ/κός Μηχ/κός της ΔΛ/σης ΠΕΧΩ Περφερειας Πελ/σου, αποτελούντες την επιτροπή καθορσμού τον ορίων αιγιαλού δυνάμει του αρθ. 3 παρ. 1 του ν. 2971/2001 όπως έχουν οριστεί με την υπ' αριθμ. 14755/8.10.2004 απόφαση της Γενικής Γραμματέως Περφέρειας Πελ/σου.

Έχοντας υπ' όψιν:

1) Την από 28.2.1997 αίτηση των Αλέξανδρου Εμμ. Αρκά και Κυρακούλας Εμμ. Αρκά για χάραξη ορογραμμών αιγιαλού και παραλίας στη συγκεκριμένη θέση.

2) Το από Δεκέμβρο 1996 τοπογραφικό διάγραμμα του Τοπογράφου Μηχανικού Μιχαλίτση Ιωάννη, που έχει ελεγχθεί και θεωρηθεί στις 27.2.1998 από την Τοπ/φο Μηχ/κό της Κτηματικής Υπηρεσίας Ν. Λακωνίας Περδικογιάννη Ευφροσύνη.

3) Το από Ιούνιο 2003 τοπογραφικό διάγραμμα του Πολ/κού Μηχ/κού Μανιατάκου Καν/νου, σε κλίμακα 1:500, το οποίο έχει ελεγχθεί από τον Πολ/κό Μηχ/κό Παν. Μπαρμπαγιάννη και έχει θεωρηθεί από τον Πολ/κό Μηχ/κό Δημ. Κοκκονό, Προϊστάμενο της ΤΥΔΚ. Το παραπάνω διάγραμμα συνοδεύει την υπ' αριθμ. 1161/2004 απόφαση ΠΕΣΥΧΟΠ για καθορσμό γραμμής πυκνής δόμησης στην περοχή και θα χρησιμοποιηθεί για τον καθορσμό των ορογραμμών αιγιαλού - παραλίας.

4) Τις διατάξεις του ν. 2971/2001 και τη σχετική δικαστική και διοικητική Νομολογία.

5) Τα στοιχεία καθορσμού αιγιαλού και παραλίας ττου προβλέπονται από το αρθ 9 του ν. 2971/2001 και ειδικότερα:

α. Τη γεωμορφολογία του εδάφους για την οποία αναλυτικά αναφέρεται ότι:

1) Η μορφολογία της ακτής συνίσταται από:

i) Χαλαρά ιζήματα (άμμος) που έχουν προκύψει από την εναπόθεση φερτών υλών θαλάσσης.

ii) Τεχνικά έργα όπως οδοί.

2)Της ακτής συνέχονται εκτάσεις.

i) Πεδινές.

ii) Με έδαφος γαιώδες και αμμώδες.

iii) Εντός ακιομού.

iv) Δομημένες με αραιή και πυκνή δόμηση.

v) Με χρήση κατοικίας.

3)Το φυσικό όρο βλάστησης συνίσταται από:

Δενδρώδη φυσική βλάστηση (κέδρα).

β. Το γεγονός ότι στην περεοχή δεν εντοπίστηκαν παράκτιοι φυσικοί πόροι.

γ. Τα πορίσματα από την εκτίμηση των μετεωρολογικών στοιχείων της περιοχής, ήτοι το γεγονός ότι η περιχή δεν προσβάλλεται από ισχυρούς ανέμους γιατί είναι προστατευμένη λόγω του ότι βρίσκεται σε υπήνεμο κόλπο.

δ. Τη μορφολογία του πυθμένα ο οποίος συνίσταται από αμμώδη σύσταση και ήπιες κλίσεις με μκρά βάθη κοντά στην ακτή πράγμα που συνεπάγεται τη θραύση του κύματος και την εκτόνωση της ενέργειάς του σε μεγάλη απόσταση αττό την ακτογραμμή και άρα μικρή επίδραση στην ακτή.

ε. Τον τομέα ανάπτυξης κυματισμού σε σχέση με το μέτωπο της ακτής, ότι δηλαδή πρόκειται για ακτή με μκρό ανάπτυγμα πελάγους.

στ. Την ύπαρξη μη νόμιμων έρνων (οδοί) τα οποία βρίσκονται σε διαδικασία νομιμοποίησης.

ζ. Την μη ύπαρξη εγκεκρμένων χωροταξικών κατευθύνσεων και χρήσεων γης που επηρεάζουν την παράκτια ζώνη.

η. Την μη ύτταρξη δημόσιου κτήματος σε άμεση γειτνίαση με τη ζώνη καθορισμού.

θ. Το ότι δεν υφίσταται Κτηματολόγιο.

ι. Την μη ύπαρξη ευπαθών οικοσυστημάτων και την ύπαρξη προστατευόμενων περιοχών (αρχαιολογικών).

6) Τους τίτλους ιδιοκτησίας που μας προσκόμισαν και τα σχετικά δικαιολογητικά καθώς και τη γνώση μας για τη θέση τον ακινήτων όπως αυτά μας υποδείχθηκαν.

Αναλυτικά:

i) Το υπόμνημα του Κοινοτικού Συμβουλίου Ελαφονήσου.

ii) Την από 7.6.2000 αίτηση του Παναγιώτη Ι. Λιάρου και Παντελή Κ. Λιάρου με τα συνημμένα δικαιολογητικά.

iii) Τους τίτλους ιδιοκτησίας Φρατζέσκας Μέντη.

iv) Τους τίτλους ιδιοκτησίας της Ευγενίας συζ. Σταύρου Αρώνη.

v) Τους τίτλους ιδιοκτησίας του Παρασκευά Γ. Σκαλογιάννη.

vi) Τους τίτλους ιδιοκτησίας ττου υπέβαλλε ο Αλέξανδρος Αρκάς.

vii) Τους τίτλους ιδιοκτησίας της Κανέλλης συζ. Λάμπρου Μέντη.

viii) Τους τίτλους ιδιοκτησίας του Γεώργιου Χαρ. Αρώνη.

7) Την γραμμή δόμησης όπως καθορίστηκε με την υπ' αριθμ. 1161/7.4.2004 απόφαση της Γενικής Γραμματέως Περιφέρειας Πελ/σου (ΦΕΚ 417Δ΄/24.5.2004).

8) Τα υπομνήματα και τις δικαστικές αποφάσεις που έχουν δικαιώσει την Σινατσάκη.

Αναλυτικά:

i) Το από 6.11.2003 υπόμνημα της Σινατσάκη, Μιχαλίτση Κυρακούλας και Μελά Λάμπρου με τα συνημμένα δικαιολογητικά.

ii) Το από 9.6.2004 αίτημα με τα συνημμένα δικαιολογητικά.

iii) Το από 21.10.2003 υπόμνημα της Μιχαλίτση Κυρακούλας Σινατσάκη Παναγούλας και Λάμπρου Μελά.

iv) Την από 30.1.2006 Έκθεση πραγματογνωμοσύνης του Πολ. Μηχανικού Γεωργίου Καράμπελα.

8α) Την από Σεπτέμβριο 2005 έκθεση εφαρμογής τίτλων ιδιοκτησίας της Μηχανικού της Κτηματικής Υπηρεσίας Περδικογιάννη Ευφροσύνης.

9) Το γεγονός ότι στο υπ' αριθμ. 13032 συμβόλαιο (ιδ. Γ. Αρύκη) αναφέρει όρο «υπόλοιπο ιδιοκτησίας».

10) Το γεγονός ότι για τη φερόμενη ιδ. Λιάρου υπάρχει παραχωρητήρο (έτους 1880 και 1886).

11) Το άρθρο 4 του ν. 3127/2003 ΦΕΚ 67Α΄/19.3.2003.

12) Την από 26.1.19-99 έκθεση Επιτροπής του αρθ. 100 π.δ. 284/1988.

13) Το υπ' αριθμ. 544.5/817/1999 αρ. σχ. 1616/2.11.1999 έγγραφο ΓΕΝ.

14) Την από 29.11.2004 έκθεση της Επιτροπής (άρθρο 3 παρ. 1, ν. 2971/2001).

15) Το υπ' αριθμ. 544.6/850/05 αρ. σχ. 15948/2.8.2005 έγγραφο ΓΕΝ με τα συνημμένα σε αυτό διαγράμματα φωτοερμηνείας.

16) Την αυτοψία που διενεργήθηκε στις 27.9.2005 με αφορμή το προηγούμενο (15) έγγραφο ΓΕΝ και την από 27.9.2005 Έκθεση της ίδιας Επιτροπής.

17) Το υπ' αριθμ. Φ. 544.5/502/08/11.5.2006 έγγραφο του ΓΕΝ, αποφασίζει:

Καθορίζει την οριογραμμή του αιγιαλού με κόκκινη συνεχή πολυγωνική γραμμή με στοιχεία 1 - 2 - ... - 30 - 31. Καθορίζει την ορογραμμή της παραλίας με κίτρινη συνεχή πολυγωνική γραμμή με στοιχεία 1 - Α10 - Α11 - Α12 - Α13 και Α24 - Α25 - Α26 - 18α΄ - 18΄ - 19΄ - Α29 - Α30 - Α31 - Α32 - 21΄ - ... - 31΄ της οποίας οι κορυφές εξασφαλίζονται στα σημεία 18α΄ - 18΄ - 19΄ και 21΄ - 22, - ... - 30΄ - 31΄ με παράλληλη μετατόπιση της κόκκινης γραμμής του αιγιαλού κατά (10) δέκα μέτρα ενιό στα υπόλοιπα σημεία η γραμμή παραλίας ταυτίζεται με την εγκεκριμένη γραμμή πυκνής δόμησης.

Όσον αφορά τον παλαιό αιγιαλό η Επιτροπή δεν προτείνει οριογραμμή παλαιού αιγιαλού μετά την εφαρμογή των τίτλων, όπως αυτή απεικονίζεται στο διάγραμμα κτηματογράφησης και με τις επιφυλάξεις του ν. 3127/2003 και της υπ' αριθμ. 348/2004 γνωμοδότησης του Ν.Σ.Κ.

Στην ζώνη της παραλίας δεν υπάρχουν κτίσματα.

Σπάρτη, 26 Ιουνίου 2006

Η Επιτροπή
ΚΩΝ/ΝΟΣ ΒΛΑΧΑΚΟΣ
ΕΥΦΡΟΣΥΝΗ ΠΕΡΔΙΚΟΓΙΑΝΝΗ
ΔΗΜΗΤΡΙΟΣ ΒΑΤΙΣΤΑΣ
ΔΗΜΗΤΡΙΟΣ ΛΙΑΚΑΚΟΣ
ΙΩΑΝΝΗΣ ΑΘΑΝΑΣΟΥΛΗΣ

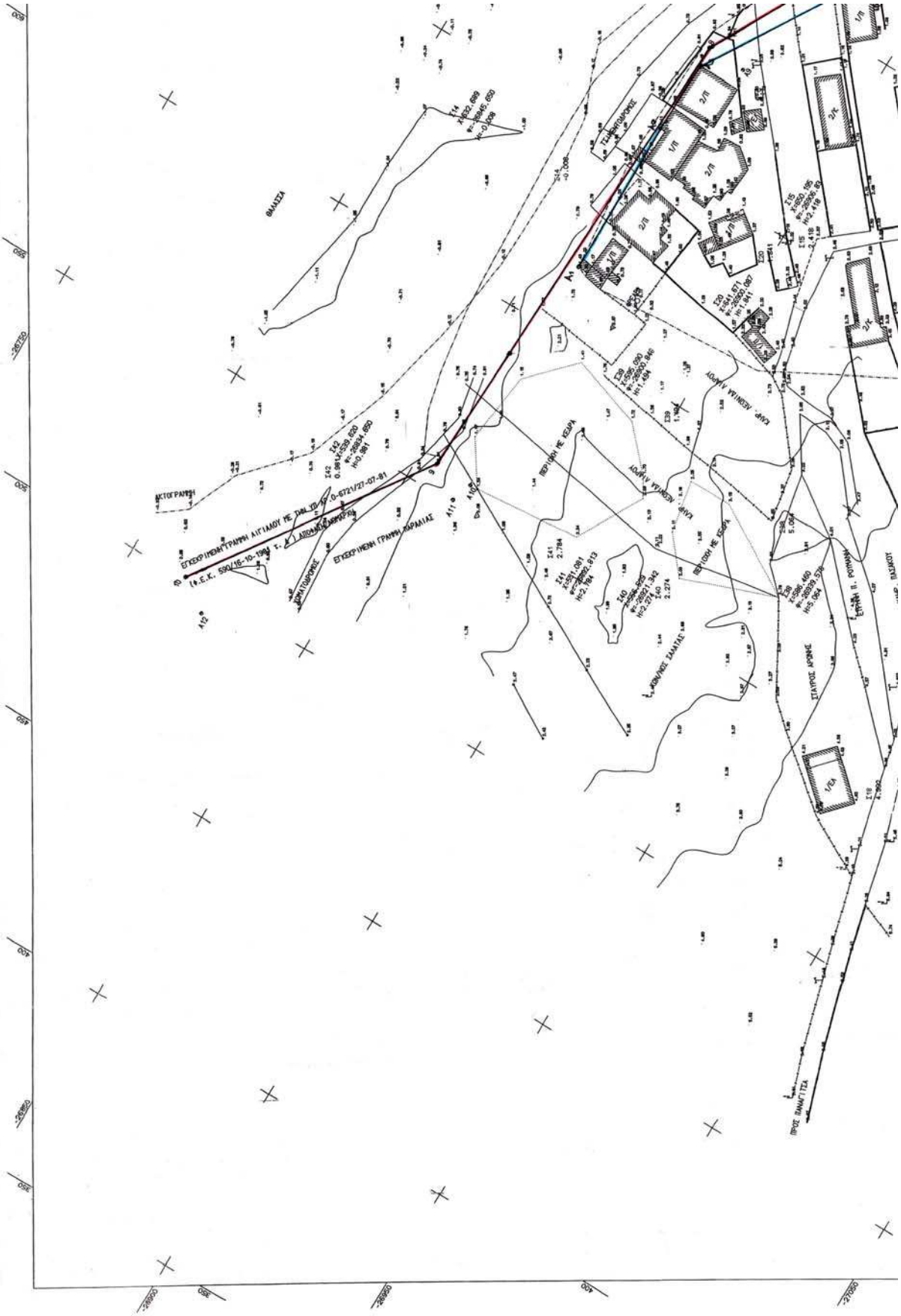
ΒΑΛΑΣΣΑ
ΕΓΚΕΚΡΙΜΕΝΗ ΓΡΑΜΗ ΑΙΓΙΑΛΟΥ ΜΕ ΤΑΒΕΛ ΤΟ Ο-672Α/27-07-91
Π.Δ.Ε.Κ. 590/16-10-1984
ΕΓΚΕΚΡΙΜΕΝΗ ΓΡΑΜΗ ΚΑΡΜΑΛΙΑΣ
ΔΙΚΤΟΓΡΑΦΗΣΗ
ΠΕΡΙΟΧΗ ΜΕ ΚΕΛΥΦΑ
ΚΑΛΥΜΕΝΑ ΛΙΜΝΟΥ
ΚΑΛΥΜΕΝΑ ΛΙΜΝΟΥ
ΚΑΛΥΜΕΝΑ ΛΙΜΝΟΥ
ΠΕΡΙΟΧΗ ΜΕ ΚΕΛΥΦΑ
ΚΟΙΝΟΧΡΗΣΤΟ ΧΑΛΑΣΑΣ
ΣΤΑΛΥΡΟΣ ΔΡΟΣΙΑΣ
ΠΡΟΣ ΒΑΛΑΣΣΤΕΧ

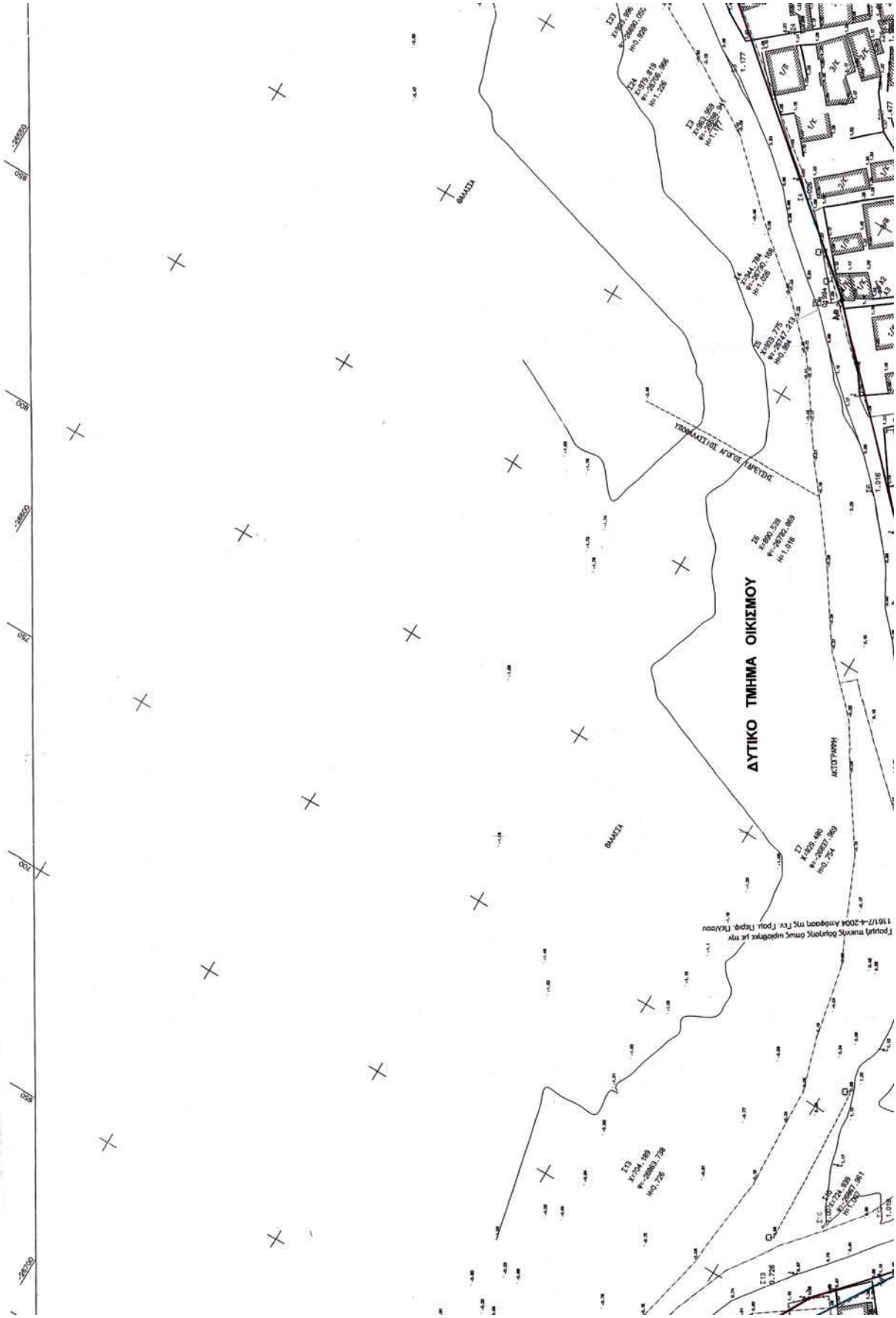
ΔΥΤΙΚΟ ΤΜΗΜΑ ΟΙΚΙΣΜΟΥ
ΘΑΛΑΣΣΑ
ΘΑΛΑΣΣΑ
ΑΚΤΟΠΛΟΙΑ
ΥΠΟΜΑΧΣΙΟΣ Λ/ΣΟΣ ΣΟΙΟΥΛΑΣΗΣ
Γραμμή πυκνής δομημένης περιοχής με την 1161/7-4-2004 απόφαση της Γεν. Γραμ. Πελοπ. Πελ/νου

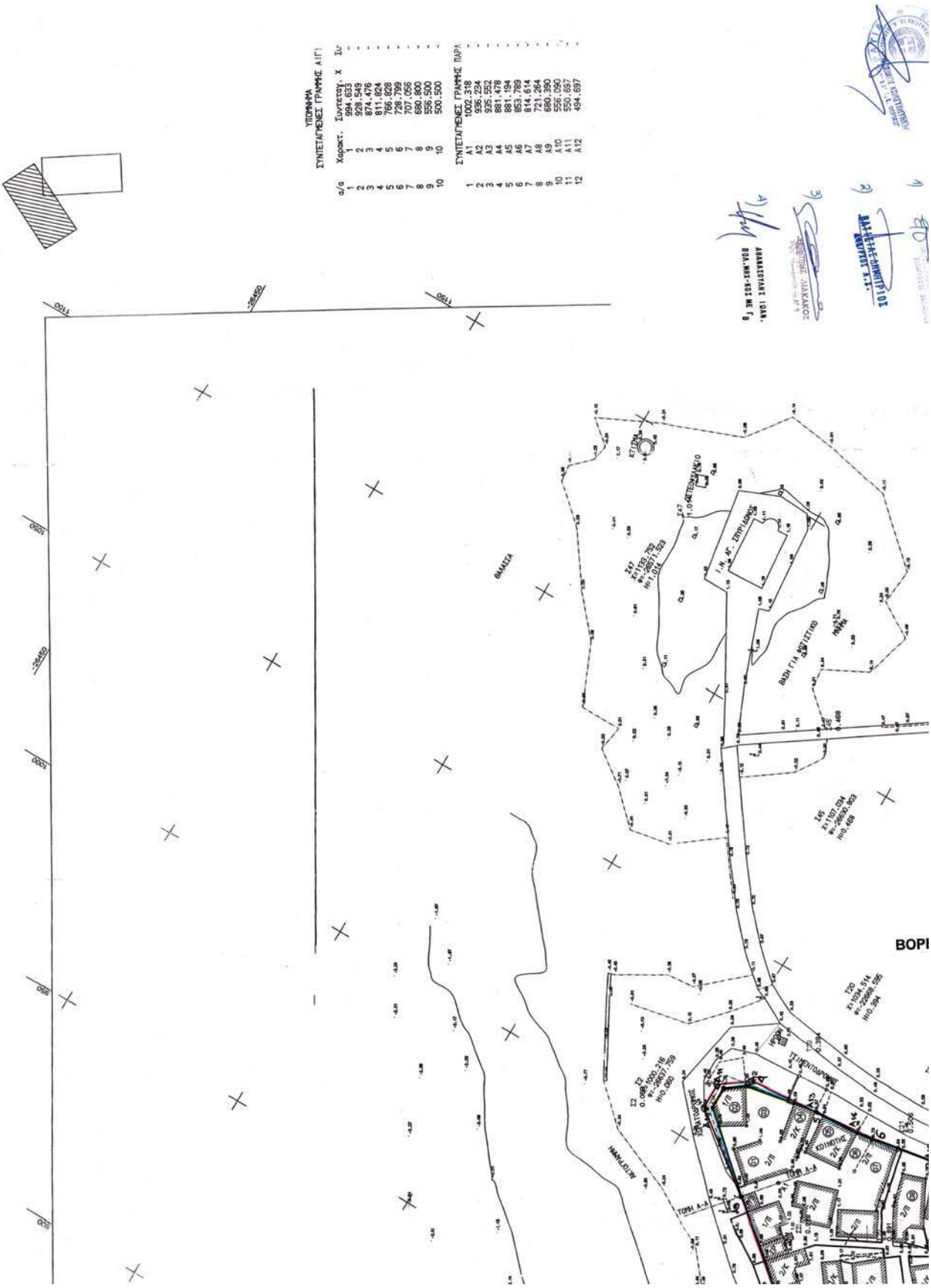
ΥΠΟΔΗΜΑ
ΣΥΝΤΕΤΑΓΜΕΝΕΣ ΓΡΑΜΜΗΣ ΑΙΓΙ
α/α Χαρακτ. Συντεταγ. Χ Συ
1 1 994.633
2 2 928.549
3 3 874.476
4 4 811.824
5 5 766.828
6 6 728.799
7 7 707.056
8 8 680.800
9 9 556.500
10 10 500.500
ΣΥΝΤΕΤΑΓΜΕΝΕΣ ΓΡΑΜΜΗΣ ΠΑΡΑ
1 A1 1002.318
2 A2 936.234
3 A3 935.552
4 A4 881.478
5 A5 881.194
6 A6 853.789
7 A7 814.614
8 A8 721.264
9 A9 680.390
10 A10 556.090
11 A11 550.697
12 A12 494.697
ΑΒΑΚΑΣΟΥΛΑΣ ΙΩΑΝ.
ΒΟΔ.ΜΗΧ-ΕΞΕ ΜΕ Γ
ΔΗΜΗΤΡΙΟΣ
ΑΚΟΡΤΣΟ Κ.Τ.
ΦΑΛΑΣΣΑ
ΒΟΡΙ

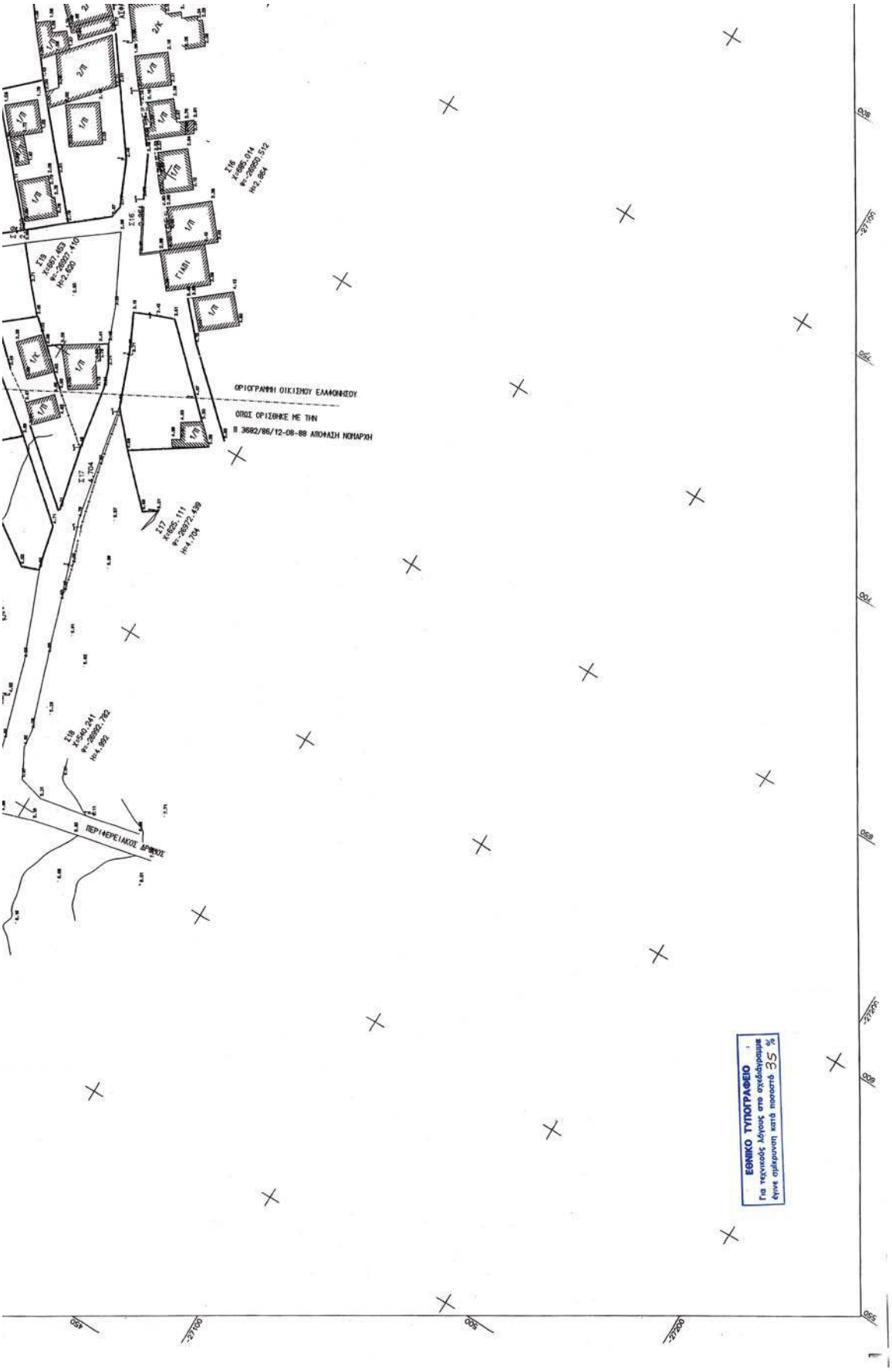
ΟΡΙΟΓΡΑΜΜΗ ΟΙΚΙΣΜΟΥ ΕΛΛΗΝΙΚΟΥ
ΟΠΩΣ ΟΡΙΣΘΗΚΕ ΜΕ ΤΗΝ
Π 3682/86/12-08-88 ΑΠΟΦΑΣΗ ΝΟΜΑΡΧΗ
ΠΕΡΙΦΕΡΕΙΑΚΟΣ ΔΡΟΜΟΣ
ΕΘΝΙΚΟ ΤΥΠΟΓΡΑΦΕΙΟ
Για τεχνικούς λόγους στο σχεδίαγραμμα
έγινε σμίκρυνση κατά ποσοστό 35 %

ΚΤΗΜΑΤΟΛΟΓΙΚΟΣ ΠΙΝΑΚΑΣ
ΑΑ | ΟΝΟΜΑΤΕΠΩΝΥΜΟ | ΙΔΙΟΝΕΙ
1 Ιωάννης Παναγ. Αναιμπάρης | Ελαδόκηπος
2 Βασιλείος Γεωργ. Αναιμπάρης | Ελαδόκηπος
3 Ηρακλής Ανέστ. Αναιμπάρης | Ελαδόκηπος
4 Γεώργιος και Παναγιώτης Νικ. Μίντης | Ελαδόκηπος
5 Κωνσταντία Ελευσινίου | Ελαδόκηπος
6 Νικόλαος Χαριτ. Αρβανίτης | Ελαδόκηπος
7 Χαλάβαμπος και Ιωάννης Γεωργ. Αρβανίτης | Ελαδόκηπος
8 Δέσποιν. Ιωάννη Γούβας | Ελαδόκηπος
9 Γεώργιος Φωκάκιος Παναγιώτ.Νικόλαος Κωνάκου Γεωργονάς | Ελαδόκηπος
10 Παναγιώτης Κοτιμή Λιάβας | Ελαδόκηπος
11 Ιωάννης Παναγ. Αναιμπάρης Γεωργ. Λιάβας | Ελαδόκηπος
12 Κωνσταν. Ιωάννης - Βασίλ. - Μιχαήλα Γεωργίου Λιάβαρο | Ελαδόκηπος
13 Αλέξανδρος Δούκας Ψαρρός | Ελαδόκηπος
14 Γεώργιος Παναγ. Λιάβας | Ελαδόκηπος
15 Γεώργιος Δημ.Ιωάν.Λιάβας | Ελαδόκηπος
16 Κυριάκος Ανδρέας Αρβανίτης | Ελαδόκηπος
17 Γεώργιος Παναγ. Αρβανίτης | Ελαδόκηπος
18 Χαράλαμπος Γεωργίου Αρβανίτης | Ελαδόκηπος
19 Χαράλαμπος Γεωργίου Αρβανίτης | Ελαδόκηπος
20 Παναγιώτης Αλλάδενος Πιστάκος | Ελαδόκηπος
21 Γεώργιος Βασιλείου Αναιμπάρης | Ελαδόκηπος
22 Αικατερίνη Κυριάκου Κολλάτζα | Ελαδόκηπος
23 Παναγιώτης Πέτρου Αρβανίτης | Ελαδόκηπος
24 Ιωάννης Κυριάκου Λιάβας | Ελαδόκηπος
25 Ειρηνία Κυριάκου Μίντη | Ελαδόκηπος
26 Χαράλαμπος και Ζαχαρής Γεωργίου Κουντάκος | Ελαδόκηπος
27 Χαράλαμπος Γεωργίου Αρβανίτης | Ελαδόκηπος
28 Παναγιώτης Αλλάδενος Πιστάκος | Ελαδόκηπος
29 Παναγιώτα Κανάνο Σινιστάκη | Ελαδόκηπος
30 Ευανθία Ζαΐδενο Αρβάνη | Ελαδόκηπος
31 Σπυρίδούλα Γεωργίου Φωβίδη | Ελαδόκηπος
32 Μαρία Λάμπρου Κρανιοπουλιάνη | Ελαδόκηπος
33 Χαράλαμπος Γεωργίου Αρβανίτης | Ελαδόκηπος
34 Κανάνος Δημήτριος Παπαδάκης | Ελαδόκηπος
35 Κυριακούλα Παπαδάκη – Δρίκα | Ελαδόκηπος
36 Λάμπρος Μαρία Μάλλας | Ελαδόκηπος
37 Κύρ. Κοτιμή Παναγιώτη Λιάβαρο | Ελαδόκηπος
38 Κύρ. Παναγιώτη και Κοτιμή Λιάβαρο | Ελαδόκηπος
39 Κύρ. Δημήτριος Ιωάννου Καγιάβη | Ελαδόκηπος
40 Κύρ. Δημήτριος Ιωάννου Καγιάβη | Ελαδόκηπος
41 Δήμοινα Δεμπή Δεκαν | Ελαδόκηπος
42 Κοινόχρηστο Πεζόδρομο Φιλοκτήματα | Ελαδόκηπος
43 Δήμοινα Δεμπή Δεκαν | Ελαδόκηπος
ΥΠΟΜΝΗΜΑ
1,2,.....11 Γραμμή Αγκιάλου
A1,A2.....Γραμμή πλευράς δόμησης
ΣΟΥΡΝΟΣ
ΤΣΙΜΕΝΤΟΥΡΟΥΣΙΟ
ΤΣΙΜΕΝΤΟΥΡΟΥΣΙΟ

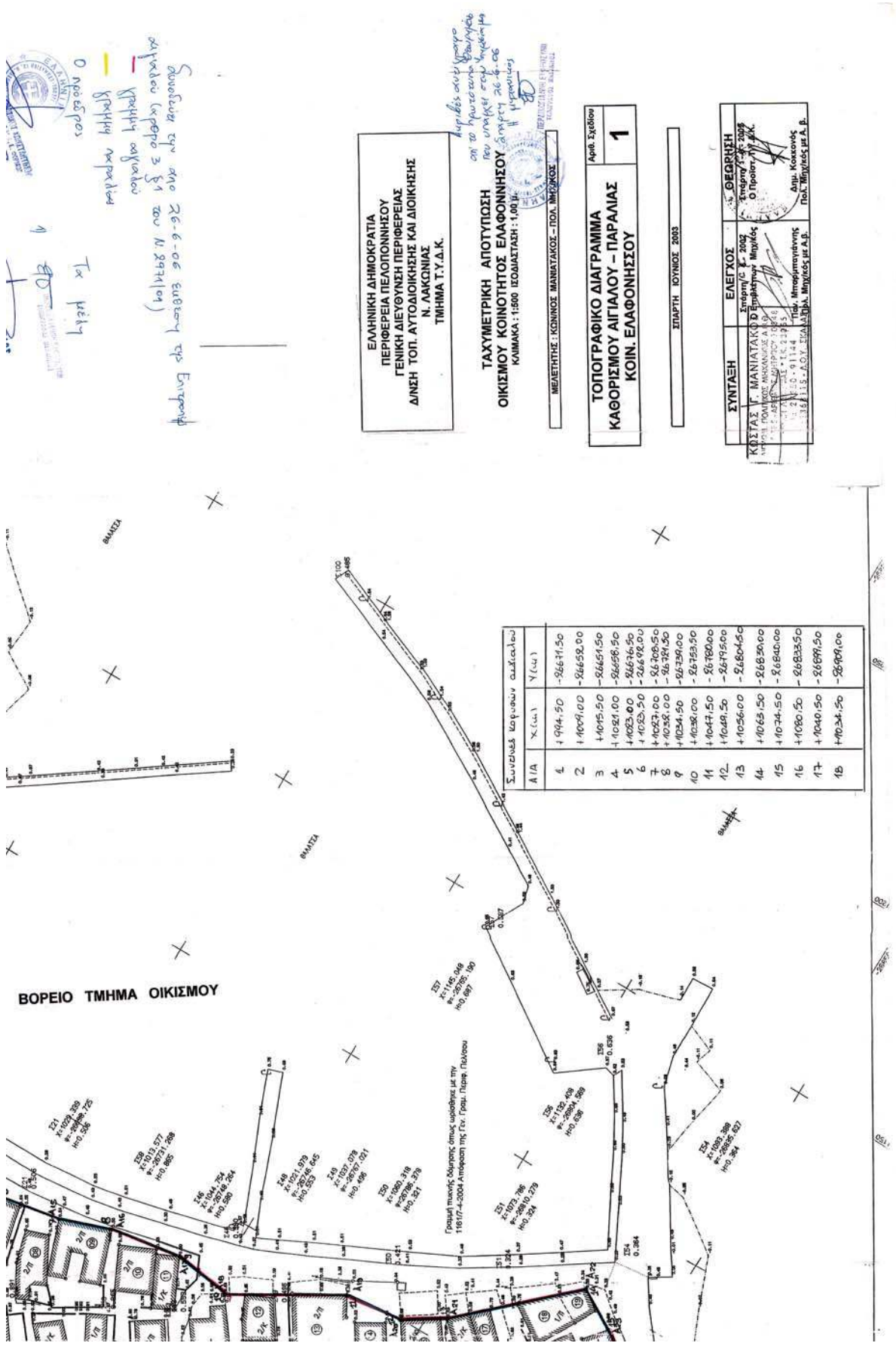
ΕΛΛΗΝΙΚΗ ΔΗΜΟΚΡΑΤΙΑ
ΠΕΡΙΦΕΡΕΙΑ ΠΕΛΟΠΟΝΝΗΣΟΥ
ΓΕΝΙΚΗ ΔΙΕΥΘΥΝΣΗ ΠΕΡΙΦΕΡΕΙΑΣ
Δ/ΝΣΗ ΤΟΠ. ΑΥΤΟΔΙΟΙΚΗΣΗΣ ΚΑΙ ΔΙΟΙΚΗΣΗΣ
Ν. ΛΑΚΩΝΙΑΣ
ΤΜΗΜΑ Τ.Υ.Δ.Κ.
ΤΑΧΥΜΕΤΡΙΚΗ ΑΠΟΤΥΠΩΣΗ
ΟΙΚΙΣΜΟΥ ΚΟΙΝΟΤΗΤΟΣ ΕΛΑΦΟΝΗΣΟΥ
ΚΛΙΜΑΚΑ : 1:500 ΙΣΟΔΙΑΣΤΑΣΗ : 1,00 μ.
ΜΕΛΕΤΗΤΗΣ : ΚΟΙΝΟΣ ΜΑΝΙΑΤΑΚΟΣ – ΠΟΛ. ΜΗΧ/ΚΟΣ
ΤΟΠΟΓΡΑΦΙΚΟ ΔΙΑΓΡΑΜΜΑ
ΚΑΘΟΡΙΣΜΟΥ ΑΙΓΙΑΛΟΥ – ΠΑΡΑΛΙΑΣ
ΚΟΙΝ. ΕΛΑΦΟΝΗΣΣΟΥ
Αριθ. Σχεδίου
1
ΣΠΑΡΤΗ ΙΟΥΝΙΟΣ 2003
ΣΥΝΤΑΞΗ
ΚΩΣΤΑΣ Γ. ΜΑΝΙΑΤΑΚΟΣ
ΕΛΕΓΧΟΣ
Σπάρτη/ 5 - 6 - 2003
Ο Επιβλέπων Μηχ/κός
Πολ. Μηχ/κός με Α.Β.
ΘΕΩΡΗΣΗ
Σπάρτη/ 5 - 6 - 2003
Ο Προϊστ. Τ.Υ.Δ.Κ.
Δημ. Κοκκινός
Πολ. Μηχ/κός με Α.Β.
ΒΟΡΕΙΟ ΤΜΗΜΑ ΟΙΚΙΣΜΟΥ
ΘΑΛΑΣΣΑ
Γραμμή πυκνής δόμησης σύμφ. υφιστάμενης με την 116/7-4-2004 Απόφαση της Γεν. Γραμ. Πόλεων
Συντεταγμένες κορυφών οικοπέδου
Α/Α X(m) Y(m)
1 +994.50 -26611.50
2 +1009.00 -26652.00
3 +1015.50 -26651.50
4 +1021.00 -26658.50
5 +1023.00 -26676.50
6 +1023.50 -26692.00
7 +1023.00 -26706.50
8 +1022.00 -26721.50
9 +1034.50 -26739.00
10 +1038.00 -26753.50
11 +1047.50 -26780.00
12 +1049.50 -26795.00
13 +1056.00 -26804.50
14 +1063.50 -26830.00
15 +1074.50 -26840.00
16 +1080.50 -26833.50
17 +1040.50 -26691.50
18 +1034.50 -26909.00

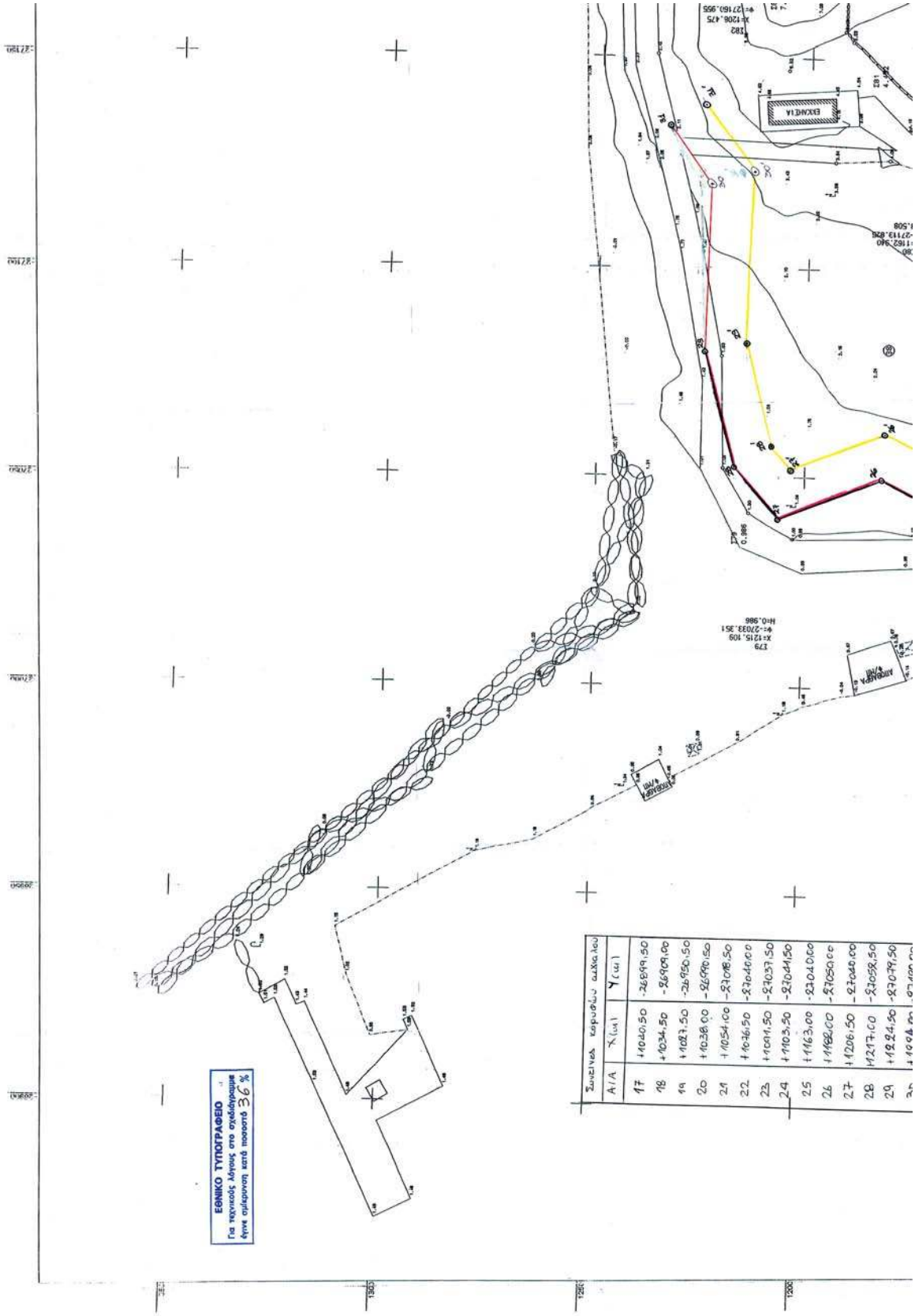
ΕΘΝΙΚΟ ΤΥΠΟΓΡΑΦΕΙΟ
Για τεχνικούς λόγους στο σχεδίαγραμμα
έγινε σμίκρυνση κατά ποσοστό 36 %
ΕΚΚΛΗΣΙΑ
ΑΠΟΘΗΚΗ Ε/ΝΙΣ
ΑΠΟΘΗΚΗ Ε/ΝΙΣ
Σημείωσε καρυάδων αλλοιωμένου
Α/Α
Χ(m)
Υ(m)
17 +1040,50 -26899,50
18 +1034,50 -26909,00
19 +1027,50 -26950,50
20 +1038,00 -26990,50
21 +1054,00 -27018,50
22 +1036,50 -27040,00
23 +1091,50 -27037,50
24 +1103,50 -27041,50
25 +1163,00 -27040,00
26 +1192,00 -27050,00
27 +1206,50 -27040,00
28 +1217,00 -27058,50
29 +1224,50 -27079,50

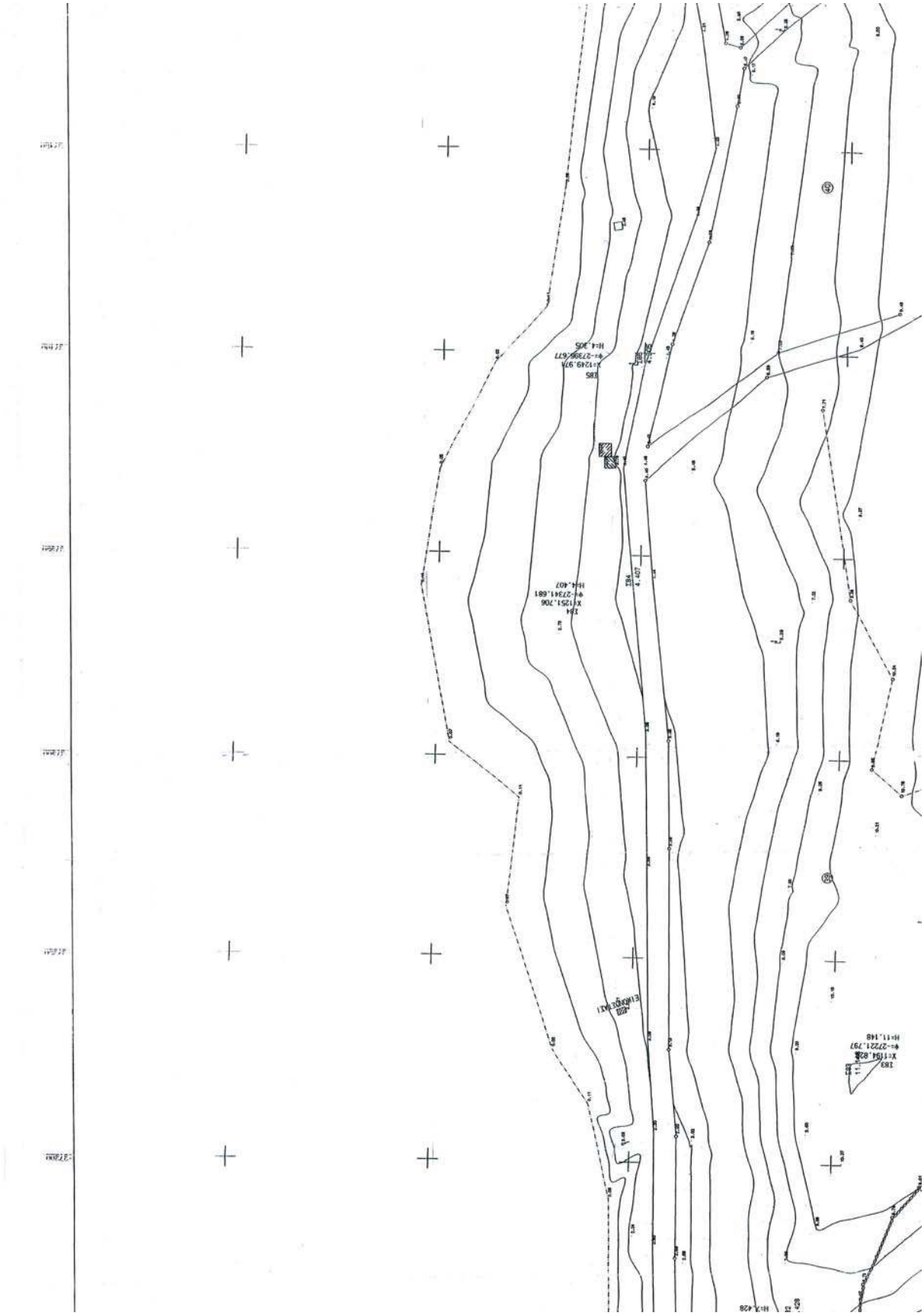

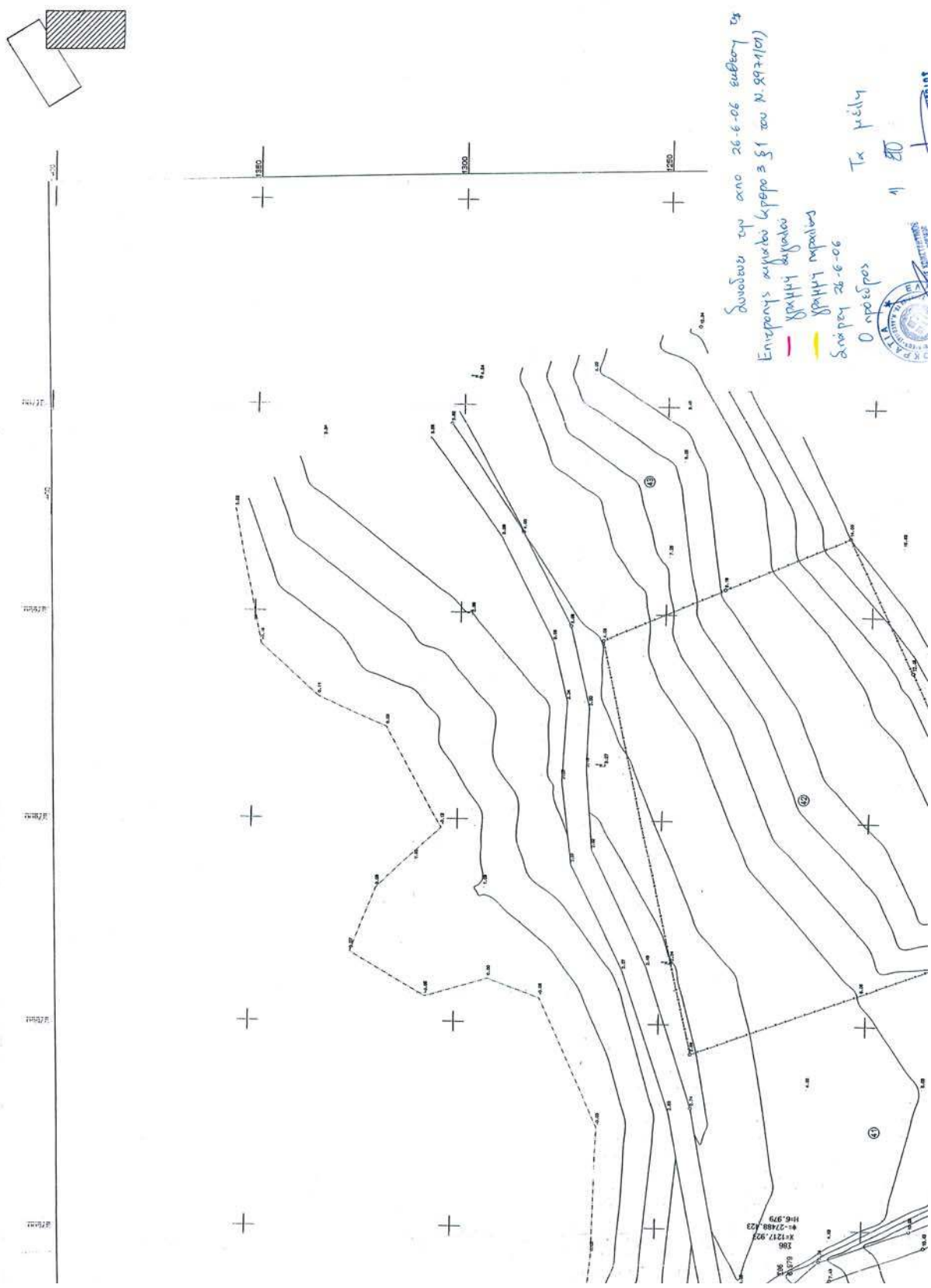
Δωσόδεκα τον αριθ 26-6-06 εισήγησή της
Επιτροπής κυκλικού κόμβου 3 §1 του Ν.2971/01)
Γραμμή δεξιάς
Γραμμή παραλίας
Δεύτερη 26-6-06
Ο πρόεδρος
Τα μέλη
1250
1300
1350
Σ86
Χ=1217,923
Φ=27488,423
Η=6,979

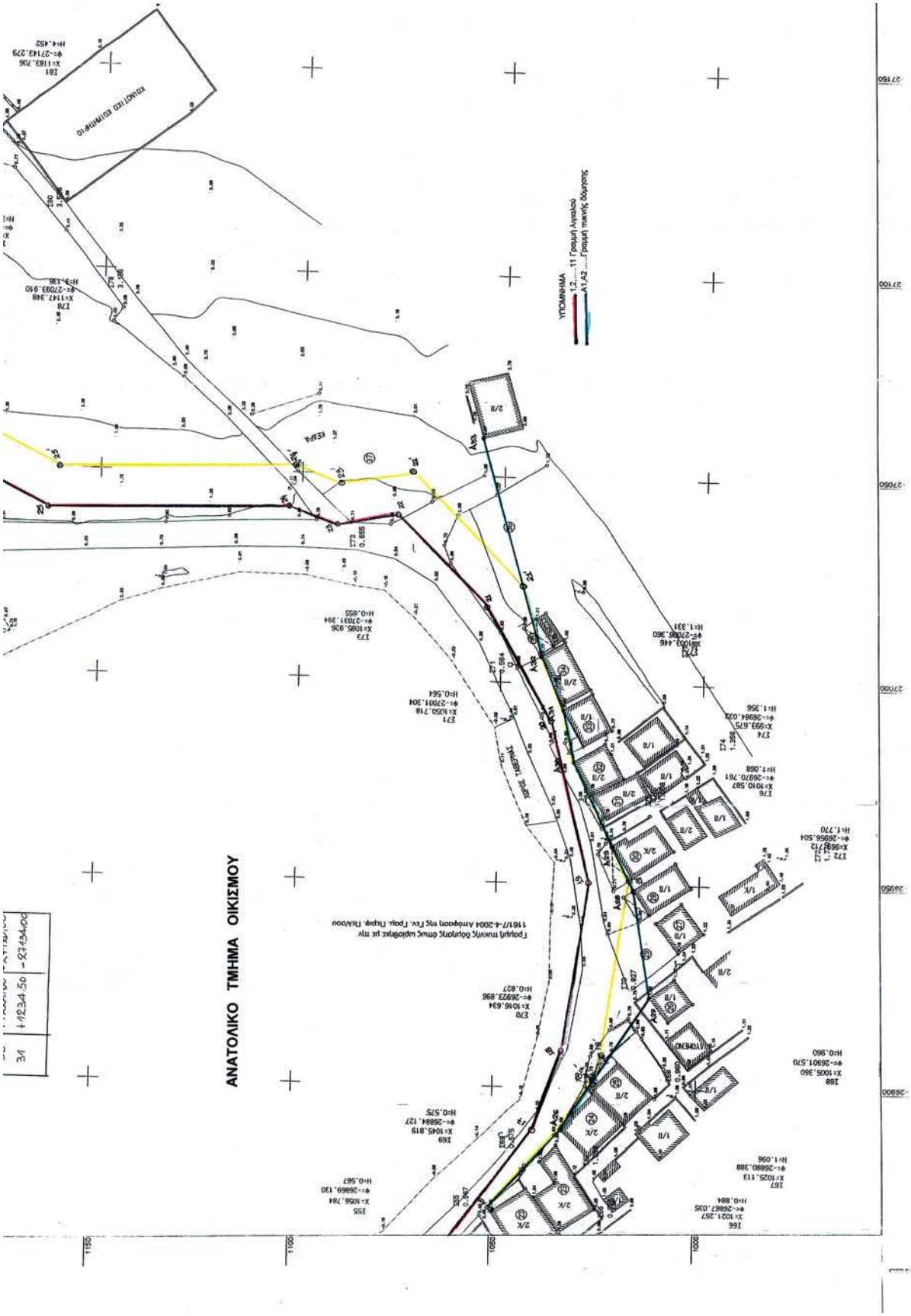
ΑΝΑΤΟΛΙΚΟ ΤΜΗΜΑ ΟΙΚΙΣΜΟΥ
ΥΠΟΜΝΗΜΑ
1,2.....11 Γραμμή Αιγιαλού
Α1,Α2.....Γραμμή παλιής δόμησης
ΕΙΔΙΚΟΤΗΤΩΝ ΕΠΙΜΗΡΙΩΝ
Ι81
Χ=1183.706
Φ=-27143.279
Η=4.452
Ι78
Χ=1147.348
Φ=-27093.910
Η=3.136
Ι73
0.655
Ι79
Χ=1085.926
Φ=-27031.394
Η=0.655
Ι71
Χ=1050.718
Φ=-27001.304
Η=0.564
Ι70
Χ=1016.634
Φ=-26923.896
Η=0.827
Ι69
Χ=1045.819
Φ=-26884.127
Η=0.575
Ι68
Χ=1005.360
Φ=-26901.570
Η=0.960
Ι67
Χ=1025.113
Φ=-26880.388
Η=1.096
Ι66
Χ=1021.257
Φ=-26867.035
Η=0.884
Ι55
Χ=1056.784
Φ=-26889.130
Η=0.567
Ι74
1.356
Χ=993.675
Φ=-26984.033
Η=1.356
Ι76
Χ=1010.587
Φ=-26970.761
Η=1.068
Ι72
1.770
Χ=968.712
Φ=-26956.504
Η=1.770
Ι75
Χ=1003.446
Φ=-27000.360
Η=1.331
ΚΕΔΑ
ΑΡΧΙΟ ΤΑΦΟΝΙΑ
Α05
Α06
Α07
Α08
Α09
Α10
Α11
Α12
Α13
Α14
Α15
Α16
Α17
Α18
Α19
Α20
Α21
Α22
Α23
Α24
Α25
Α26
Α27
Α28
Α29
Α30
Α31
Α32
Α33
Α34
Α35
Α36
Α37
Α38
Α39
Α40
Α41
Α42
Α43
Α44

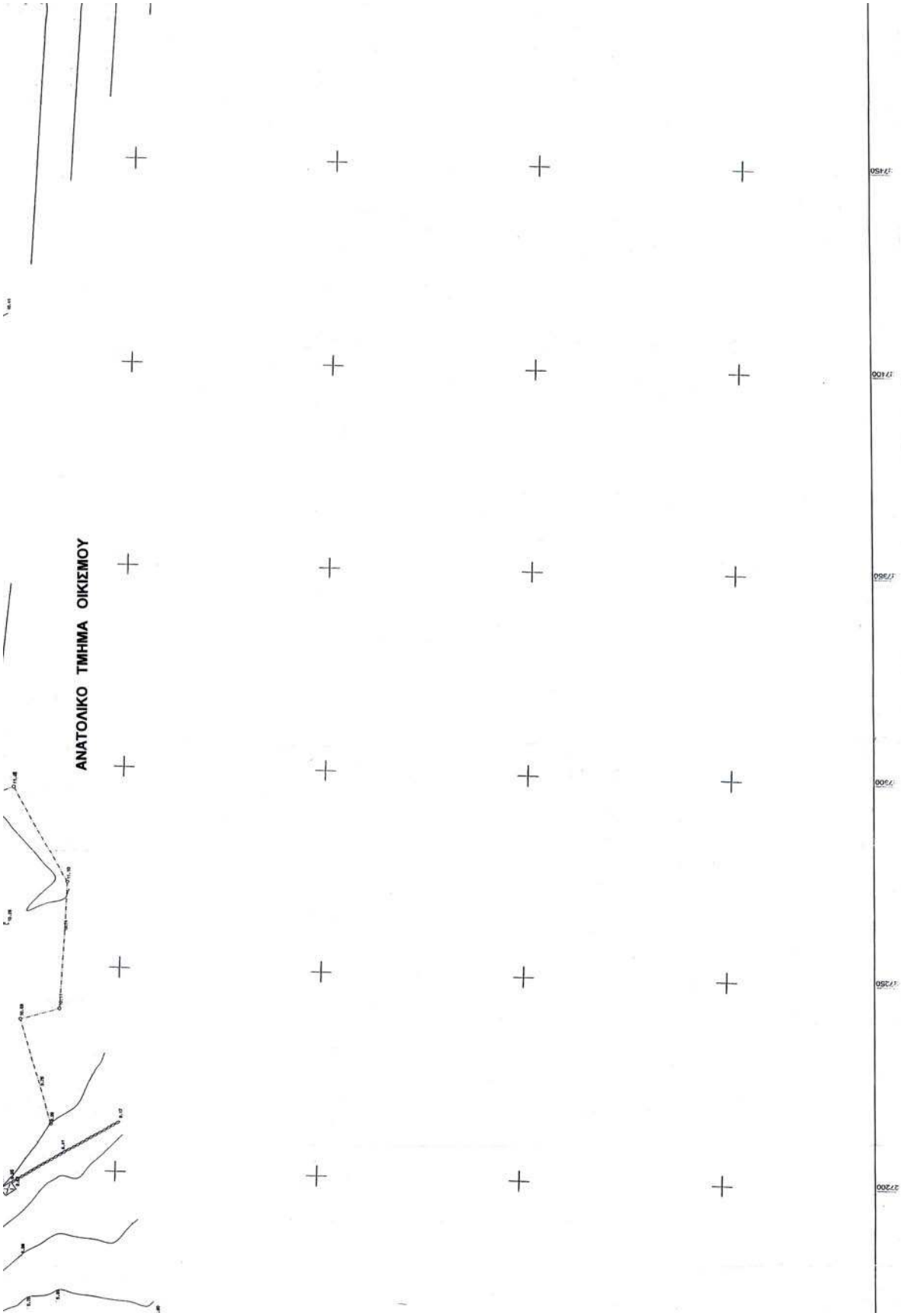
ΑΝΑΤΟΛΙΚΟ ΤΜΗΜΑ ΟΙΚΙΣΜΟΥ

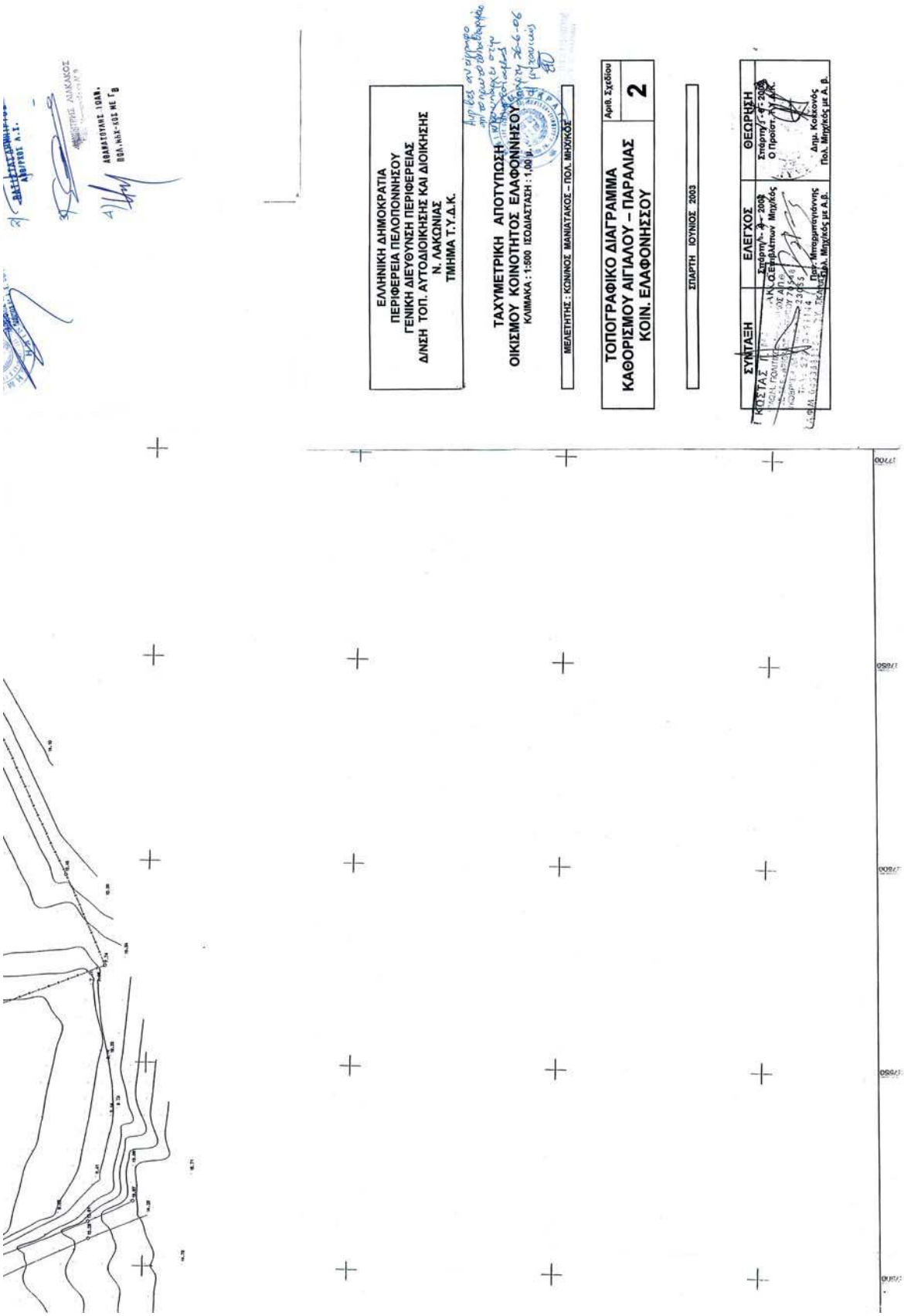
ΕΛΛΗΝΙΚΗ ΔΗΜΟΚΡΑΤΙΑ
ΠΕΡΙΦΕΡΕΙΑ ΠΕΛΟΠΟΝΝΗΣΟΥ
ΓΕΝΙΚΗ ΔΙΕΥΘΥΝΣΗ ΠΕΡΙΦΕΡΕΙΑΣ
Δ/ΝΣΗ ΤΟΠ. ΑΥΤΟΔΙΟΙΚΗΣΗΣ ΚΑΙ ΔΙΟΙΚΗΣΗΣ
Ν. ΛΑΚΩΝΙΑΣ
ΤΜΗΜΑ Τ.Υ.Δ.Κ.
ΤΑΧΥΜΕΤΡΙΚΗ ΑΠΟΤΥΠΩΣΗ
ΟΙΚΙΣΜΟΥ ΚΟΙΝΟΤΗΤΟΣ ΕΛΑΦΟΝΝΗΣΟΥ
ΚΛΙΜΑΚΑ : 1:500 ΙΣΟΔΙΑΣΤΑΣΗ : 1,00 μ.
ΜΕΛΕΤΗΤΗΣ : ΚΩΝΝΟΣ ΜΑΝΙΑΤΑΚΟΣ – ΠΟΛ. ΜΗΧΟΛΟΣ
ΤΟΠΟΓΡΑΦΙΚΟ ΔΙΑΓΡΑΜΜΑ
ΚΑΘΟΡΙΣΜΟΥ ΑΙΓΙΑΛΟΥ – ΠΑΡΑΛΙΑΣ
ΚΟΙΝ. ΕΛΑΦΟΝΗΣΣΟΥ
Αριθ. Σχεδίου
2
ΣΠΑΡΤΗ ΙΟΥΝΙΟΣ 2003
ΣΥΝΤΑΞΗ
ΕΛΕΓΧΟΣ
ΘΕΩΡΗΣΗ

ΕΘΝΙΚΟ ΤΥΠΟΓΡΑΦΕΙΟ

ΕΦΗΜΕΡΙΔΑ ΤΗΣ ΚΥΒΕΡΝΗΣΕΩΣ

ΠΕΡΙΦΕΡΕΙΑΚΑ ΓΡΑΦΕΙΑ ΠΩΛΗΣΗΣ Φ.Ε.Κ.

ΘΕΣΣΑΛΟΝΙΚΗ - Βασ. Όλγας 227	**(2310) 423 956**	**ΛΑΡΙΣΑ** - Διοικητήριο	**(2410) 597449**
ΠΕΙΡΑΙΑΣ - Ευριπίδου 63	**(210) 413 5228**	**ΚΕΡΚΥΡΑ** - Σαμαρά 13	**(26610) 89 122**
ΠΑΤΡΑ - Κορίνθου 327	**(2610) 638 109**		**(26610) 89 105**
	(2610) 638 110	**ΗΡΑΚΛΕΙΟ** - Πεδιάδος 2	**(2810) 300 781**
ΙΩΑΝΝΙΝΑ - Διοικητήριο	**(26510) 87215**	**ΛΕΣΒΟΣ** - Πλ.Κωνσταντινουπόλεως 1	**(22510) 46 654**
ΚΟΜΟΤΗΝΗ - Δημοκρατίας 1	**(25310) 22 858**		**(22510) 47 533**

ΤΙΜΗ ΠΩΛΗΣΗΣ ΦΥΛΛΩΝ ΕΦΗΜΕΡΙΔΟΣ ΤΗΣ ΚΥΒΕΡΝΗΣΕΩΣ

Σε έντυπη μορφή:
- Για τα ΦΕΚ από 1 μέχρι 16 σελίδες σε 1 euro, προσαυξανόμενη κατά 0,20 euro για κάθε επιπλέον οκτασέλιδο ή μέρος αυτού.
- Για τα φωτοαντίγραφα ΦΕΚ σε 0,15 euro ανά σελίδα.

Σε μορφή CD:

Τεύχος	Περίοδος	EURO	Τεύχος	Περίοδος	EURO
Α΄	Ετήσιο	150	Αναπτυξιακών Πράξεων	Ετήσιο	50
Α	3μηνιαίο	40	Ν.Π.Δ.Δ.	Ετήσιο	50
Α΄	Μηνιαίο	15	Παράρτημα	Ετήσιο	50
Β’	Ετήσιο	300	Εμπορικής και Βιομηχανικής Ιδιοκτησίας	Ετήσιο	100
Β΄	3μηνιαίο	80	Ανωτάτου Ειδικού Δικαστηρίου	Ετήσιο	5
Β΄	Μηνιαίο	30	Διακηρύξεων Δημοσίων Συμβάσεων	Ετήσιο	200
Γ΄	Ετήσιο	50	Διακηρύξεων Δημοσίων Συμβάσεων	Εβδομαδιαίο	5
Δ΄	Ετήσιο	220	Α.Ε. & Ε.Π.Ε	Μηνιαίο	100
Δ΄	3μηνιαίο	60			

- Η τιμή πώλησης μεμονωμένων Φ.Ε.Κ σε μορφή cd-rom από εκείνα που διατίθενται σε ηλεκτρονική μορφή και μέχρι 100 σελίδες σε 5 euro προσαυξανόμενη κατά 1 euro ανά 50 σελίδες.
- Η τιμή πώλησης σε μορφή cd-rom δημοσιευμάτων μιας εταιρείας στο τεύχος Α.Ε. και Ε.Π.Ε. σε 5 euro ανά έτος.

ΠΑΡΑΓΓΕΛΙΑ ΚΑΙ ΑΠΟΣΤΟΛΗ Φ.Ε.Κ. : τηλεφωνικά : 210 - 4071010, fax : 210 - 4071010 internet : http://www.et.gr.

ΕΤΗΣΙΕΣ ΣΥΝΔΡΟΜΕΣ Φ.Ε.Κ.

	Σε έντυπη μορφή	Από το Internet
Α΄ (Νόμοι, Π.Δ., Συμβάσεις κτλ.)	225 €	190 €
Β΄ (Υπουργικές αποφάσεις κτλ.)	320 €	225 €
Γ΄ (Διορισμοί, απολύσεις κτλ. Δημ. Υπαλλήλων)	65 €	ΔΩΡΕΑΝ
Δ΄ (Απαλλοτριώσεις, πολεοδομία κτλ.)	320 €	160 €
Αναπτυξιακών Πράξεων και Συμβάσεων (Τ.Α.Π.Σ.)	160 €	95 €
Ν.Π.Δ.Δ. (Διορισμοί κτλ. προσωπικού Ν.Π.Δ.Δ.)	65 €	ΔΩΡΕΑΝ
Παράρτημα (Προκηρύξεις θέσεων ΔΕΠ κτλ.)	33 €	ΔΩΡΕΑΝ
Δελτίο Εμπορικής και Βιομ/κής Ιδιοκτησίας (Δ.Ε.Β.Ι.)	65 €	33 €
Ανωτάτου Ειδικού Δικαστηρίου (Α.Ε.Δ.)	10 €	ΔΩΡΕΑΝ
Ανωνύμων Εταιρειών & Ε.Π.Ε.	2.250 €	645 €
Διακηρύξεων Δημοσίων Συμβάσεων (Δ.Δ.Σ.)	225 €	95 €
Πρώτο (Α΄), Δεύτερο (Β΄) και Τέταρτο (Δ΄)	–	450 €

- Το τεύχος του ΑΣΕΠ (έντυπη μορφή) θα αποστέλλεται σε συνδρομητές με την επιβάρυνση των 70 euro, ποσό το οποίο αφορά ταχυδρομικά έξοδα.
- Για την παροχή δικαιώματος ηλεκτρονικής πρόσβασης σε Φ.Ε.Κ. προηγουμένων ετών και συγκεκριμένα στα τεύχη Α΄, Β΄, Δ΄, Αναπτυξιακών Πράξεων & Συμβάσεων, Δελτίο Εμπορικής και Βιομηχανικής Ιδιοκτησίας, Διακηρύξεων Δημοσίων Συμβάσεων και Α.Ε. & Ε.Π.Ε., η τιμή προσαυξάνεται πέραν του ποσού της ετήσιας συνδρομής έτους 2006, κατά 40 euro ανά έτος παλαιότητας και ανά τεύχος.

* Οι συνδρομές του εσωτερικού προπληρώνονται στις ΔΟΥ (το ποσό συνδρομής καταβάλλεται στον κωδικό αριθμό εσόδων ΚΑΕ 2531 και το ποσό υπέρ ΤΑΠΕΤ (5% του ποσού της συνδρομής) στον κωδικό αριθμό εσόδων ΚΑΕ 3512).Το πρωτότυπο αποδεικτικό είσπραξης (διπλότυπο) θα πρέπει να αποστέλλεται ή να κατατίθεται στην αρμόδια Υπηρεσία του Εθνικού Τυπογραφείου.
* Η πληρωμή του υπέρ ΤΑΠΕΤ ποσοστού που αντιστοιχεί σε συνδρομές, εισπράττεται και από τις ΔΟΥ.
* Οι συνδρομητές του εξωτερικού έχουν τη δυνατότητα λήψης των δημοσιευμάτων μέσω internet, με την καταβολή των αντίστοιχων ποσών συνδρομής και ΤΑΠΕΤ .
* Οι Νομαρχιακές Αυτοδιοικήσεις, οι Δήμοι, οι Κοινότητες ως και οι επιχειρήσεις αυτών πληρώνουν το μισό χρηματικό ποσό της συνδρομής και ολόκληρο το ποσό υπέρ του ΤΑΠΕΤ.
* Η συνδρομή ισχύει για ένα ημερολογιακό έτος. Δεν εγγράφονται συνδρομητές για μικρότερο χρονικό διάστημα.
* Η εγγραφή ή ανανέωση της συνδρομής πραγματοποιείται το αργότερο μέχρι την 31ην Δεκεμβρίου κάθε έτους.
* Αντίγραφα διπλοτύπων, ταχυδρομικές επιταγές και χρηματικά γραμμάτια δεν γίνονται δεκτά.

Πληροφορίες Α.Ε. - Ε.Π.Ε. και λοιπών Φ.Ε.Κ.: 210 527 9000
Φωτοαντίγραφα παλαιών ΦΕΚ - ΒΙΒΛΙΟΘΗΚΗ - ΜΑΡΝΗ 8 - Τηλ. (210)8220885 - 8222924
Δωρεάν διάθεση τεύχους Προκηρύξεων ΑΣΕΠ αποκλειστικά από Μάρνη 8 & Περιφερειακά Γραφεία
Δωρεάν ανάγνωση δημοσιευμάτων τεύχους Α΄ από την ιστοσελίδα του Εθνικού Τυπογραφείου

Οι υπηρεσίες εξυπηρέτησης των πολιτών λειτουργούν καθημερινά από 08.00΄ έως 13.00΄

ΑΠΟ ΤΟ ΕΘΝΙΚΟ ΤΥΠΟΓΡΑΦΕΙΟ
ΚΑΠΟΔΙΣΤΡΙΟΥ 34 * ΑΘΗΝΑ 104 32 * ΤΗΛ. 210 52 79 000 * FAX 210 52 21 004
ΗΛΕΚΤΡΟΝΙΚΗ ΔΙΕΥΘΥΝΣΗ: http://www.et.gr – e-mail: webmaster@et.gr

04008890310060016