



ΕΦΗΜΕΡΙΣ ΤΗΣ ΚΥΒΕΡΝΗΣΕΩΣ

ΤΗΣ ΕΛΛΗΝΙΚΗΣ ΔΗΜΟΚΡΑΤΙΑΣ

ΤΕΥΧΟΣ ΤΕΤΑΡΤΟ

Αρ. Φύλλου 2

15 Ιανουαρίου 2007

ΠΕΡΙΕΧΟΜΕΝΑ

ΑΠΟΦΑΣΕΙΣ

- Κήρυξη αναδασωτέας δημόσιας δασικής έκτασης εμβαδού τεσσάρων χιλιάδων εκατόν σαράντα τετραγωνικών μέτρων και εξήντα τριών εκατοστών (4.140,63) τ.μ., στη θέση «Κακά Ρυάκια» του χωριού Χωραφακίων Δήμου Ακρωτηρίου Ν. Χανίων.. 1
- Κήρυξη αναδασωτέας δημόσιας δασικής έκτασης εμβαδού χιλίων εξακοσίων τετρ. μέτρων (1.600) τ.μ., που βρίσκεται στη θέση «Ξερόκαμπος» νότια από την κατασκήνωση «Τσικιμπούμ» Δήμου Ακρωτηρίου Ν. Χανίων..... 2
- Κήρυξη αναδασωτέας καμένης δημόσιας δασικής έκτασης εμβαδού δέκα επτά στρεμμάτων (17) στην περιοχή Πρασσέ Δήμου Μουσούρων..... 3
- Κήρυξη αναδασωτέας καμένης δημόσιας δασικής έκτασης εμβαδού δέκα πέντε στρεμμάτων (15) στην περιοχή Ζούρβα Δήμου Μουσούρων..... 4

ΑΠΟΦΑΣΕΙΣ

- Αριθμ. 7030 (1)
Κήρυξη αναδασωτέας δημόσιας δασικής έκτασης εμβαδού τεσσάρων χιλιάδων εκατόν σαράντα τετραγωνικών μέτρων και εξήντα τριών εκατοστών (4.140,63) τ.μ., στη θέση «Κακά Ρυάκια» του χωριού Χωραφακίων Δήμου Ακρωτηρίου Ν. Χανίων.

Ο ΓΕΝΙΚΟΣ ΓΡΑΜΜΑΤΕΑΣ ΠΕΡΙΦΕΡΕΙΑΣ ΚΡΗΤΗΣ

Έχοντας υπόψη:

1. Τις διατάξεις του ν. 3200/1955 περί Διοικητικής Αποκέντρωσης, όπως τροποποιήθηκαν και συμπληρώθηκαν μεταγενέστερα με τις διατάξεις του ν. 2503/1997.

2. Τις διατάξεις της υπ' αριθμ. 6730/12.8.2003 του Γενικού Γραμματέα Περιφέρειας Κρήτης περί ορισμού ειση-

γητού και μεταβίβαση εξουσίας υπογραφής «με εντολή Γενικού Γραμματέα» αποφάσεων εγγράφων κ.λπ.

3. Τις διατάξεις του άρθρου 117 παραγρ. 3 του Συντάγματος των Ελλήνων.

4. Τις διατάξεις του ν. 998/1979 περί προστασίας των δασών κ.λπ. και ειδικότερα του άρθρου 38 παρ. 1 και του άρθρου 41 παρ. 1 όπως συμπληρώθηκε με την παρ. 8 του άρθρου 1 του ν. 3208/2003.

5. Τις διαταγές του Υπουργείου Γεωργίας: α) 160417/1180/8.7.1980 και β) 182447/3049/24.9.1980.

6. Την υπ' αριθμ. 7029/20.11.2006 εισηγητική έκθεση της Δ/νσης Δασών Χανίων με την οποία προτείνεται να κηρυχθεί αναδασωτέα έκταση η οποία εκχερσώθηκε παρανόμως και άνευ αδείας της αρμοδίας Δασικής Αρχής, αποφασίζουμε:

Κηρύσσουμε αναδασωτέα την παρανόμως και άνευ αδείας της αρμοδίας Δασικής Αρχής εκχερσωμένη δημόσια δασική έκταση εμβαδού τεσσάρων χιλιάδων εκατόν σαράντα τετραγωνικών μέτρων και εξήντα τριών εκατοστών (4.140,63) τ.μ., που βρίσκεται στη θέση «Κακά Ρυάκια» του χωριού Χωραφακίων, Δήμου Ακρωτηρίου Νομού Χανίων.

Η αναδασωτέα έκταση απεικονίζεται κατά θέση, σχήμα και μέγεθος σε απόσπασμα χάρτου κλίμακας 1:5000 και σε τοπογραφικό διάγραμμα, τα οποία προσαρτώνται στην παρούσα απόφασή μας.

Ο σκοπός για τον οποίο κηρύσσεται αναδασωτέα η έκταση αυτή είναι η διατήρηση του δασικού χαρακτήρα αυτής, η αποκατάσταση με φυσική αναγέννηση της αλλοιωθείσης αυτοφυούς δασικής βλαστήσεως, και ο αποκλεισμός της αυθαιρέτου και παρανόμου αλλαγής χρήσεως της εκτάσεως.

Η απόφασή μας αυτή να δημοσιευθεί στην Εφημερίδα της Κυβερνήσεως.

Ηράκλειο, 6 Δεκεμβρίου 2006

Ο Γενικός Γραμματέας Περιφέρειας
ΣΕΡΑΦΕΙΜ ΤΣΟΚΑΣ



Υ Π Ο Μ Ν Η Μ Α

Απόσπασμα χάρτη κλίμακας 1:5000 κατελιημένης-δημόσιας δασικής έκτασης στη θέση «Κακά Ρυάκια» Χωραφάκια Δήμου Ακρωτηρίου ν. Χανίων, εμβαδού τεσσάρων χιλιάδων εκατόν σαράντα τετρ. μέτρ. Και εξήντα τριών εκατοστών (4.140,63) με στοιχεία «Α,Β,Γ,Δ,Α» και συντεταγμένες Α=509285,3934224 Β= 509249,3934147 Γ= 509275,3934123 Δ=509305,3934166 τ.μ.

Το παρόν ανήκει στην υπ' αριθμ. 30/20-11-06 απόφαση Γ.Γ.Π. ΚΡΗΤΗΣ

Χανιά 24-10-2006

Μ. Φρουδάκη
Δασολόγος



ΕΘΝΙΚΟ ΤΥΠΟΓΡΑΦΕΙΟ
Για τεχνικούς λόγους στο σχεδιάγραμμα έγινε σμίκρυνση κατά ποσοστό 78 %

Αριθμ. 6469

(2)

Κήρυξη αναδασωτέας δημόσιας δασικής έκτασης εμβαδού χιλίων εξακοσίων τετρ. μέτρων (1.600) τ.μ., που βρίσκεται στη θέση «Ξερόκαμπος» νότια από την κατασκήνωση «Τσικιμπούμ» Δήμου Ακρωτηρίου Ν. Χανίων.

Ο ΓΕΝΙΚΟΣ ΓΡΑΜΜΑΤΕΑΣ ΠΕΡΙΦΕΡΕΙΑΣ ΚΡΗΤΗΣ

Έχοντας υπόψη:

1. Τις διατάξεις του ν. 3200/55 περί Διοικητικής Αποκέντρωσης, όπως τροποποιήθηκαν και συμπληρώθηκαν μεταγενέστερα με τις διατάξεις του ν. 2503/1997.

2. Τις διατάξεις της υπ' αριθμ. 6730/ 12.8.2003 του Γενικού Γραμματέα Περιφέρειας Κρήτης περί ορισμού εισηγητού και μεταβίβαση εξουσίας υπογραφής «με εντολή Γενικού Γραμματέα» αποφάσεων εγγράφων κ.λπ.

3. Τις διατάξεις του άρθρου 117 παραγρ. 3 του Συντάγματος των Ελλήνων.

4. Τις διατάξεις του ν. 998/1979 περί προστασίας των δασών κ.λπ. και ειδικότερα του άρθρου 38 παρ. 1 και του άρθρου 41 παρ. 1 όπως συμπληρώθηκε με την παρ. 8 του άρθρου 1 του ν. 3208/2003.

5. Τις διαταγές του Υπουργείου Γεωργίας: α) 160417/1180/8.7.1980 και β) 182447/3049/24.9.1980.

6. Την υπ' αριθμ. 6468/1.11.2006 εισηγητική έκθεση της Δ/σης Δασών Χανίων με την οποία προτείνεται να κηρυχθεί αναδασωτέα έκταση εμβαδού χιλίων εξακοσίων τετρ. μέτρων (1.600,00) τ.μ., που βρίσκεται νότια από την

κατασκήνωση «Τσικιμπούμ» Δήμου Ακρωτηρίου Ν. Χανίων», η οποία εκχερσώθηκε παρανόμως και άνευ αδείας της αρμοδίας Δασικής Αρχής, αποφασίζουμε:

Κηρύσσουμε αναδασωτέα την παρανόμως και άνευ αδείας της αρμοδίας δασικής Αρχής εκχερσωμένη δημόσια δασική έκταση εμβαδού χιλίων εξακοσίων τετρ. μέτρων (1.600,00) τ.μ. που βρίσκεται στη θέση «Ξερόκαμπος» νότια από την κατασκήνωση «Τσικιμπούμ» του Δήμου Ακρωτηρίου Ν. Χανίων».

Η αναδασωτέα έκταση απεικονίζεται κατά θέση, σχήμα και μέγεθος σε απόσπασμα χάρτου κλίμακας 1:5000. Στο σύστημα (Ε.Γ.Σ.Α.) οι κορυφές του εν λόγω ακινήτου έχουν τις εξής συντεταγμένες: Α=509916,3934988 Β=509872,3934957 Γ= 509877,3934929 Δ= 509933,3934966.

Φωτοαντίγραφα δε αυτών προσαρτώνται στην παρούσα απόφασή μας.

Ο σκοπός για τον οποίο κηρύσσεται αναδασωτέα η έκταση αυτή είναι η διατήρηση του δασικού χαρακτήρα αυτής, η αποκατάσταση με φυσική αναγέννηση της αλλοιωθείσης αυτοφυούς δασικής βλαστήσεως, και ο αποκλεισμός της αυθαίρετου και παρανόμου αλλαγής χρήσεως της εκτάσεως.

Η απόφαση αυτή να δημοσιευθεί στην Εφημερίδα της Κυβερνήσεως.

Ηράκλειο, 6 Δεκεμβρίου 2006

Ο Γενικός Γραμματέας Περιφέρειας
ΣΕΡΑΦΕΙΜ ΤΣΟΚΑΣ

Υ Π Ο Μ Ν Η Μ Α

Τοπογραφικό διάγραμμα κατελιμμένης δημόσιας δασικής έκτασης στη θέση «Ξερόκαμπος» Δήμου Ακρωτηρίου ν. Χανίων, εμβαδού χιλίων εξακοσίων τετρ. μέτρ. (1.600,00) με στοιχεία «Α,Β,Γ,Δ,Α».

Το παρόν ανήκει στην υπ' αριθμ. 6469/1-11-06 απόφαση Γ.Γ.Π. ΚΡΗΤΗΣ


Χανιά 19-10-2006

M. Φρουδάκη
Μ. Φρουδάκη
Δασόνομος

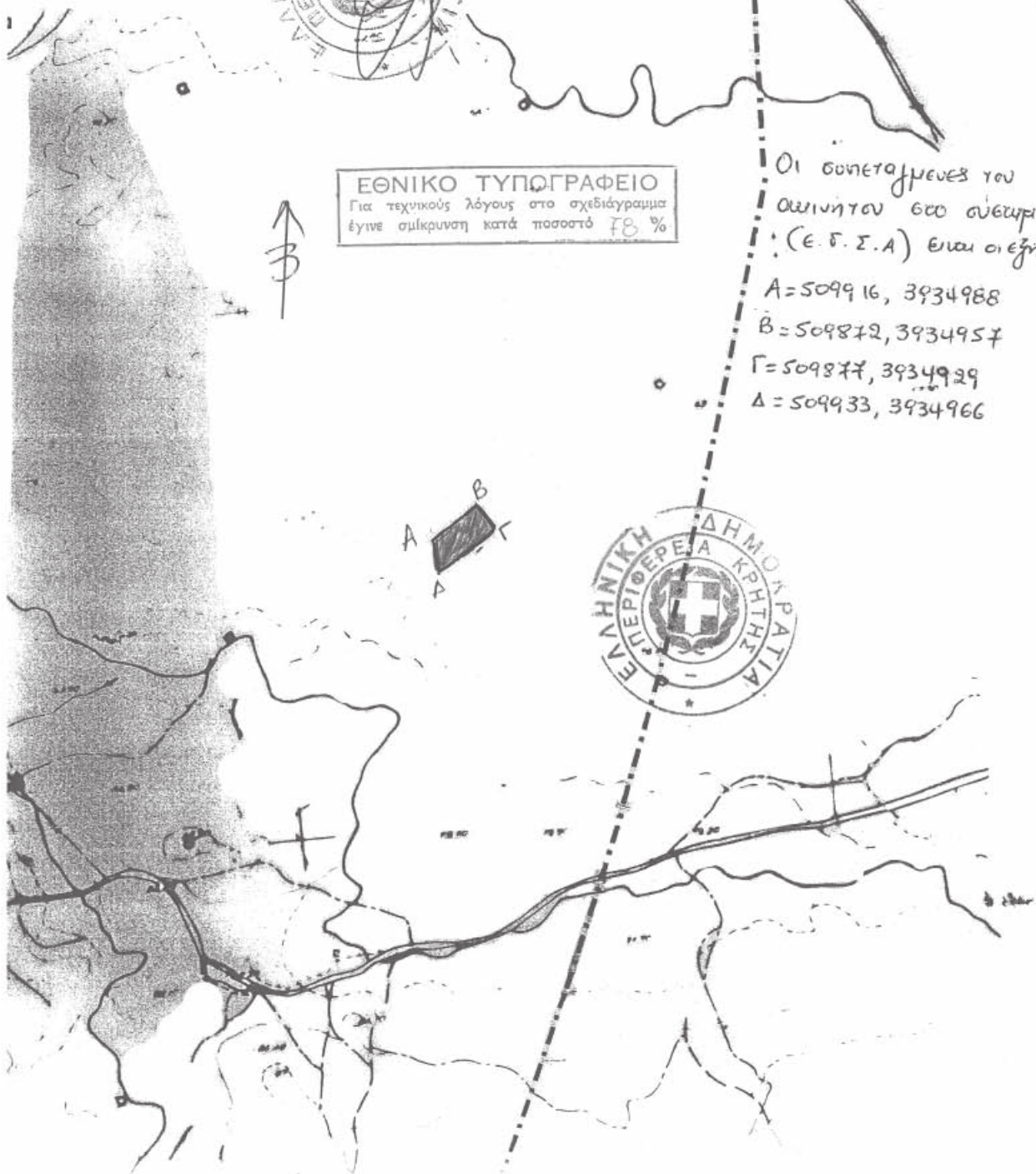
Θεωρήθηκε
Χανιά 19-10-2006



ΕΘΝΙΚΟ ΤΥΠΟΓΡΑΦΕΙΟ
Για τεχνικούς λόγους στο σχεδιάγραμμα έγινε σμίκρυνση κατά ποσοστό 78 %



Οι συντεταγμένες του
απεικνητων 600 αυεωφια
(Ε.Γ.Σ.Α) είναι οι εξής:
Α=509916, 3934988
Β=509872, 3934957
Γ=509877, 3934929
Δ=509933, 3934966



Αριθμ. 7368

(3)

Κήρυξη αναδασωτέας καμένης δημόσιας δασικής έκτασης εμβαδού δέκα επτά στρεμμάτων (17) στην περιοχή Πρασσέ Δήμου Μουσούρων.

Ο ΓΕΝΙΚΟΣ ΓΡΑΜΜΑΤΕΑΣ ΠΕΡΙΦΕΡΕΙΑΣ ΚΡΗΤΗΣ

Έχοντας υπόψη:

1) Τις διατάξεις του ν. 3200/1955 περί Διοικητικής Αποκέντρωσης, όπως τροποποιήθηκαν και συμπληρώθηκαν μεταγενέστερα με τις διατάξεις του ν. 2503/1997.

2) Την υπ' αριθμ. 6730/12.8.2003 απόφαση του Γενικού Γραμματέα Περιφέρειας Κρήτης «περί ορισμού εισηγητών και μεταβίβαση εξουσίας υπογραφής "Με εντολή Γενικού Γραμματέα" αποφάσεων εγγράφων και άλλων πράξεων στον Γενικό Διευθυντή της Περιφέρειας κ.λπ.», μεταξύ των οποίων και υπογραφή αποφάσεων κηρύξεως αναδασωτέων εκτάσεων.

3) Τις διατάξεις του άρθρου 117 παρ. 3 του Συντάγματος των Ελλήνων.

4) Τις δ/ξεις του ν. 998/1979 περί προστασίας των δασών κ.λπ. και ειδικότερα του άρθρου 3, όπως τροποποιήθηκε με τον νόμο 3208/2003, του άρθρου 38 παρ. 1 και του άρθρου 41 παρ. 1 αυτού.

5) Τις διαταγές του Υπουργείου Γεωργίας α) 160417/1180/1980 και β) 182447/3049/1980.

6) Το γεγονός ότι την 27.9.2006 έλαβε χώρα πυρκαγιά στη περιοχή Πρασσέ Δήμου Μουσούρων, η οποία αποτέφρωσε έκταση εμβαδού δέκα επτά στρεμμάτων (17) δημόσιας δασικής έκτασης.

7) Την υπ' αριθμ. 7367/4.12.2006 εισηγητική έκθεση της Δ/σης Δασών Χανίων, με την οποία εισηγείται για τους λόγους που αναφέρονται σ' αυτήν να κηρυχθεί «αναδασωτέα» η ανωτέρω αναφερομένη καμένη δημόσια δασική έκταση, όπως εμφανίζεται αυτή σε απόσπασμα χάρτη κλίμακας 1:5000 θεωρημένο από τον Δ/ντή Δασών Χανίων και συνημμένως στην παρούσα απόφαση.

8) Την υπ' αριθμ. 838/2002 απόφαση του ΣΥΜΒΟΥΛΙΟΥ ΕΠΙΚΡΑΤΕΙΑΣ ΤΜΗΜΑ Ε' καθώς και τα διαλαμβανόμενα στο υπ' αριθμ. 105204/2793/31.7.2002 διευκρινιστικό έγγραφο του Υπουργού Γεωργίας, με το οποίο κοινο-

ποιήθηκε η απόφαση του Σ.τ.Ε. 838/2002 σύμφωνα, με την οποία είναι δυνατή η κήρυξη «αναδασωτέων» των καμένων δασικών εκτάσεων λόγω του κατ' επείγοντος για την προστασία των και χωρίς ακόμη να έχει προηγηθεί έκδοση πράξης χαρακτηρισμού αυτών από την οικεία δασική αρχή, αποφασίζουμε:

Κηρύσσουμε αναδασωτέα την καμένη δημόσια δασική έκταση εμβαδού δέκα επτά στρεμμάτων (17) στη περιοχή Πρασσέ Δήμου Μουσούρων. Η έκταση βρίσκεται ΒΔ του χωριού Πρασσές και βόρεια του δρόμου Πρασσές - Σέμπρωνας.

Η καμένη έκταση με στοιχεία οριοθετικής γραμμής «Α,Β,Γ,Δ,Ε,Ζ,Α» απεικονίζεται κατά θέση, σχήμα, μέγεθος και όρια σε απόσπασμα χάρτη κλίμακας 1:5.000, το οποίο είναι θεωρημένο από τον Δ/ντή Δασών Χανίων και συνημμένο στην παρούσα απόφασή μας.

Η έκταση καλυπτόταν από θαμνώδη βλάστηση των ειδών ρέικι κουμαριά σε ποσοστό εδαφοκάλυψης μεγαλύτερο από 40% όπως προκύπτει από τις όμορες εκτάσεις. Η έκταση συνορεύει με δασικές εκτάσεις, γεωργικές εκτάσεις και δρόμο. Η έκθεση της έκτασης προς τον ορίζοντα είναι βόρεια.. Η κλίση της έκτασης κυμαίνεται 40-50%. Οι συντεταγμένες δύο κορυφών της καμένης έκτασης είναι οι εξής: Α= 486102,3914794 Β= 486086,3914776 Γ=486031,3914836.

Σκοπός για τον οποίο κηρύσσεται αναδασωτέα η έκταση αυτή είναι η διατήρηση του δασικού χαρακτήρα της, η αποκατάσταση με φυσική αναγέννηση ή τεχνητή αναδάσωση της καμένης δασικής βλάστησης και ο αποκλεισμός της αλλαγής χρήσης της.

Η παράγραφος οκτώ (8) του σκεπτικού μας με τα διαλαμβανόμενα στο υπ' αριθμ. 105204/2793/31.7.2002 διευκρινιστικό έγγραφο του Υπουργού Γεωργίας έχει εφαρμογή στην παρούσα απόφαση.

Η απόφαση αυτή να δημοσιευθεί στην Εφημερίδα της Κυβερνήσεως.

Ηράκλειο, 8 Δεκεμβρίου 2006

Ο Γενικός Γραμματέας Περιφέρειας
ΣΕΡΑΦΕΙΜ ΤΣΟΚΑΣ

Υ Π Ο Μ Ν Η Μ Α

Καμένης δημόσιας δασικής έκτασης περιοχής Πρασσέ Δήμου Μουσούρων νομού Χανίων. Καμένη έκταση εμβαδού δέκα επτά στρεμμάτων (17) με στοιχεία Α,Β,Γ,Δ,Ε,Ζ,Α. Η έκταση είναι τοποθετημένη κατά θέση, σχήμα και όρια σε απόσπασμα χάρτη 1:5000.

Το παρόν ανήκει στην υπ' αριθμ. 7268/4-12-06 απόφαση του Γ. Γ. Π. Π. ΚΡΗΤΗΣ

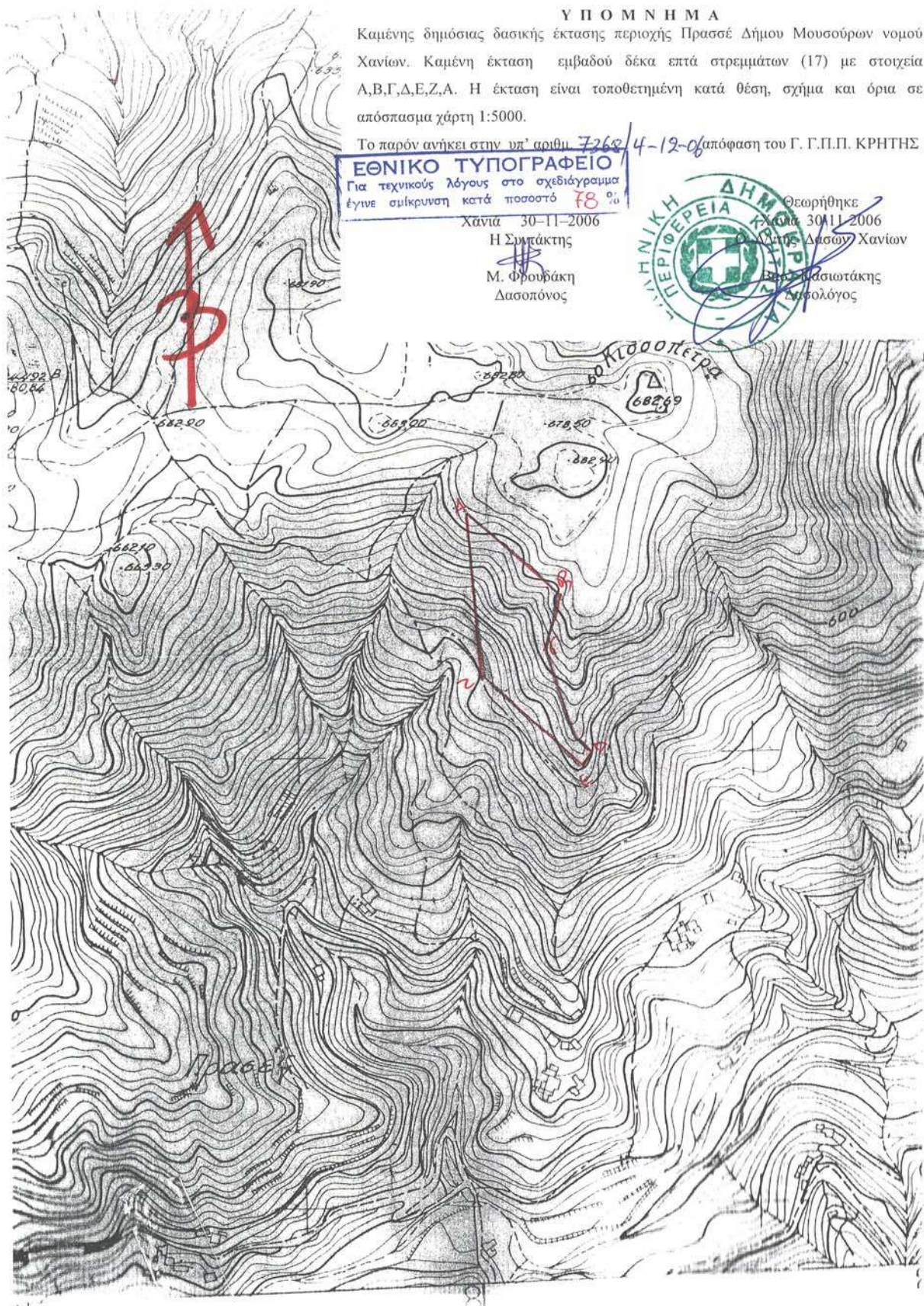
ΕΘΝΙΚΟ ΤΥΠΟΓΡΑΦΕΙΟ

Για τεχνικούς λόγους στο σχεδιάγραμμα έγινε σμίκρυνση κατά ποσοστό 78 %

Χανιά 30-11-2006

Η Σμυτάκης

Μ. Φρουράκη
Δασολόγος



Αριθμ. 7366

(4)

Κήρυξη αναδασωτέας καμένης δημόσιας δασικής έκτασης εμβαδού δέκα πέντε στρεμμάτων (15) στην περιοχή Ζούρβα Δήμου Μουσούρων.

Ο ΓΕΝΙΚΟΣ ΓΡΑΜΜΑΤΕΑΣ ΠΕΡΙΦΕΡΕΙΑΣ ΚΡΗΤΗΣ

Έχοντας υπόψη:

1) Τις διατάξεις του ν. 3200/1955 περί Διοικητικής Αποκέντρωσης, όπως τροποποιήθηκαν και συμπληρώθηκαν μεταγενέστερα με τις διατάξεις του ν. 2503/1997.

2) Την υπ' αριθμ. 6730/12.8.2003 απόφαση του Γενικού Γραμματέα Περιφέρειας Κρήτης «περί ορισμού εισηγητών και μεταβίβαση εξουσίας υπογραφής "Με εντολή Γενικού Γραμματέα" αποφάσεων εγγράφων και άλλων πράξεων στον Γενικό Διευθυντή της Περιφέρειας κ.λπ.», μεταξύ των οποίων και υπογραφή αποφάσεων κηρύξεως αναδασωτέων εκτάσεων.

3) Τις διατάξεις του άρθρου 117 παρ. 3 του Συντάγματος των Ελλήνων.

4) Τις δ/ξεις του ν. 998/1979 περί προστασίας των δασών κ.λπ. και ειδικότερα του άρθρου 3, όπως τροποποιήθηκε με τον νόμο 3208/2003, του άρθρου 38 παρ. 1 και του άρθρου 41 παρ. 1 αυτού.

5) Τις διαταγές του Υπουργείου Γεωργίας α) 160417/1180/1980 και β) 182447/3049/1980.

6) Το γεγονός ότι την 20.8.2006 έλαβε χώρα πυρκαγιά στη περιοχή Ζούρβα Δήμου Μουσούρων, η οποία αποτέφρωσε έκταση εμβαδού δέκα επτά στρεμμάτων (17) δημόσιας δασικής έκτασης.

7) Την υπ' αριθμ. 7365/4.12.2006 εισηγητική έκθεση της Δ/σης Δασών Χανίων, με την οποία εισηγείται για τους λόγους που αναφέρονται σ' αυτήν να κηρυχθεί «αναδασωτέα» η ανωτέρω αναφερομένη καμένη δημόσια δασική έκταση, όπως εμφανίζεται αυτή σε απόσπασμα χάρτη κλίμακας 1:5000 θεωρημένο από τον Δ/ντή Δασών Χανίων και συνημμένως στην παρούσα απόφαση.

8) Την υπ' αριθμ. 838/2002 απόφαση του ΣΥΜΒΟΥΛΙΟΥ

ΕΠΙΚΡΑΤΕΙΑΣ ΤΜΗΜΑ Ε' καθώς και τα διαλαμβανόμενα στο υπ' αριθμ. 105204/2793/31.7.2002 διευκρινιστικό έγγραφο του Υπουργού Γεωργίας, με το οποίο κοινοποιήθηκε η απόφαση του Σ.τ.Ε. 838/2002 σύμφωνα, με την οποία είναι δυνατή η κήρυξη «αναδασωτέων» των καμένων δασικών εκτάσεων λόγω του κατ' επείγοντος για την προστασία των και χωρίς ακόμη να έχει προηγηθεί έκδοση πράξης χαρακτηρισμού αυτών από την οικεία δασική αρχή, αποφασίζουμε:

Κηρύσσουμε αναδασωτέα την καμένη δημόσια δασική έκταση δέκα επτά στρεμμάτων (17) στη περιοχή Ζούρβα Δήμου Μουσούρων.

Η καμένη έκταση με στοιχεία οριοθετικής γραμμής «Α,Β,Γ,Δ,Α» απεικονίζεται κατά θέση, σχήμα, μέγεθος και όρια σε απόσπασμα χάρτη κλίμακας 1:5.000, το οποίο είναι θεωρημένο από τον Δ/ντή Δασών Χανίων και συνημμένο στην παρούσα απόφασή μας.

Η έκταση καλυπτόταν από θαμνώδη βλάστηση των ειδών ρέικι κουμαριά σε ποσοστό εδαφοκάλυψης μεγαλύτερο από 40% όπως προκύπτει από τις όμορες εκτάσεις. Η έκταση συνορεύει με δασικές εκτάσεις. Η έκθεση της έκτασης προς τον ορίζοντα είναι βόρεια. Η κλίση της έκτασης κυμαίνεται 40-60%.


Σκοπός για τον οποίο κηρύσσεται αναδασωτέα η έκταση αυτή είναι η διατήρηση του δασικού χαρακτήρα της, η αποκατάσταση με φυσική αναγέννηση ή τεχνητή αναδάσωση της καμένης δασικής βλάστησης και ο αποκλεισμός της αλλαγής χρήσης της.

Η παράγραφος οκτώ (8) του σκεπτικού μας με τα διαλαμβανόμενα στο υπ' αριθμ. 105204/2793/31.7.2002 διευκρινιστικό έγγραφο του Υπουργού Γεωργίας έχει εφαρμογή στην παρούσα απόφαση.

Η απόφαση αυτή να δημοσιευθεί στην Εφημερίδα της Κυβερνήσεως.

Ηράκλειο, 8 Δεκεμβρίου 2006

Ο Γενικός Γραμματέας Περιφέρειας
ΣΕΡΑΦΕΙΜ ΤΣΟΚΑΣ



Υ Π Ο Μ Ν Η Μ Α

Καμένης δημόσιας δασικής έκτασης περιοχής Ζούρβας Δήμου Μουσουρών νομού Χανίων. Καμένη έκταση εμβαδού δέκα πέντε στρεμμάτων (15) με στοιχεία Α,Β,Γ,Δ,Α. Η έκταση είναι τοποθετημένη κατά θέση, σχήμα και όρια σε απόσπασμα χάρτη 1:5000. Το παρόν ανήκει στην υπ' αριθμ. 7366/4-12-06 απόφαση του Γ. Γ.Π.Π. ΚΡΗΤΗΣ

Χανιά 30-11-2006
 Η Συγτάκτης
 Μ. Φρουδάκη
 Δασοπόνος



Θεωρήθηκε
 Χανιά 30-11-2006
 Ο Διευθυντής Δασών Χανίων
 Βασίλειος Καραγιάννης
 Δασολόγος

ΕΘΝΙΚΟ ΤΥΠΟΓΡΑΦΕΙΟ
 Για τεχνικούς λόγους στο σχεδιάγραμμα
 έγινε σμίκρυνση κατά ποσοστό 78 %



* 0 4 0 0 0 0 2 1 5 0 1 0 7 0 0 0 8 *

ΑΠΟ ΤΟ ΕΘΝΙΚΟ ΤΥΠΟΓΡΑΦΕΙΟ

ΚΑΠΟΔΙΣΤΡΙΟΥ 34 * ΑΘΗΝΑ 104 32 * ΤΗΛ. 210 52 79 000 * FAX 210 52 21 004
 ΗΛΕΚΤΡΟΝΙΚΗ ΔΙΕΥΘΥΝΣΗ: <http://www.et.gr> - e-mail: webmaster@et.gr