Signature Not Verified
Digitally signed by Theodoros Moumouris
Date: 2007.05.08 10:43:56 EEST
Reason: Signed PDF (embedded)
Location: Athens, Ethniko Typografio

ΕΦΗΜΕΡΙΣ ΤΗΣ ΚΥΒΕΡΝΗΣΕΩΣ

ΤΗΣ ΕΛΛΗΝΙΚΗΣ ΔΗΜΟΚΡΑΤΙΑΣ

ΤΕΥΧΟΣ ΤΕΤΑΡΤΟ **Αρ. Φύλλου 156**

19 Απριλίου 2007

ΠΕΡΙΕΧΟΜΕΝΑ

ΑΠΟΦΑΣΕΙΣ

Επικύρωση καθορισμού οριογραμμών υδατορέματος στη θέση «Γλελμίζες» στην περιοχή «Σουσάκι» του Δήμου Αγίων Θεοδώρων του Νομού Κορινθίας. .. 1

Επικύρωση καθορισμού οριογραμμών υδατορέματος «Γλαρέϊκο» από Π.Ε.Ο. Κορίνθου- Πατρών έως σιδηροδρομική γραμμή Ο.Σ.Ε. στο Δήμο Ευρωστίνης του Νομού Κορινθίας. 2

ΑΠΟΦΑΣΕΙΣ

Αριθμ. 1224 (1)

Επικύρωση καθορισμού οριογραμμών υδατορέματος στη θέση «Γλελμίζες» στην περιοχή «Σουσάκι» του Δήμου Αγίων Θεοδώρων του Νομού Κορινθίας.

Η ΓΕΝΙΚΗ ΓΡΑΜΜΑΤΕΑΣ ΠΕΡΙΦΕΡΕΙΑΣ ΠΕΛΟΠΟΝΝΗΣΟΥ

Έχοντας υπόψη:

1. Τις διατάξεις των άρθρων 5, 6 και 8 του ν. 3200/1955: «Περί Διοικητικής Αποκέντρωσης».

2. Τις διατάξεις του ν. 2853/16.7.1922 «Περί υδραυλικών εν γένει έργων και αστυνομεύσεως των Δημοσίων Υδάτων», όπως αυτές τροποποιήθηκαν με τις αντίστοιχες του ν.δ. 10/29.12.1923 και κωδικοποιήθηκαν από τις διατάξεις του π.δ. 18/21.3.1924 (Α΄ 61).

3. Τα οριζόμενα στο άρθρο 6 της υπ' αριθμ. 3046/304/3.2.1989 απόφασης του Αναπληρωτή Υπουργού Περιβάλλοντος Χωροταξίας και Δημοσίων Έργων: «Κτιριοδομικός Κανονισμός και ειδικότερα τις διατάξεις του άρθρου 6 αυτού σχετικά με τη δόμηση κοντά σε ρέματα, όπως ισχύει σήμερα.

4. Τις διατάξεις του άρθρου 5 του ν. 3010/25.4.2002 (91/Α΄): «Εναρμόνιση του ν. 1650/1986 με τις οδηγίες 97/11 ΕΕ και 96/61 ΕΕ» και ειδικότερα τις διατάξεις του άρθρου 5 αυτού: «Διαδικασία Οριοθέτησης και ρυθμίσεις θεμάτων για τα υδατορέματα».

5. Τις διατάξεις του άρθρου 6 του ν. 880/1979 (Φ.Ε.Κ. 58/Α΄): «Περί καθορισμού ανωτάτων ορίων συντελεστού δόμησης κ.λπ.» όπως συμπληρώθηκε από τις διατάξεις της παγρ. 1γ του άρθρου 6 του ν. 2052/1992.

6. Τις διατάξεις του ν. 2503/1997 (Φ.Ε.Κ. 107/Α΄/30.5.1997): «Διοίκηση, Οργάνωση, Στελέχωση της Περιφέρειας, Ρυθμίσεις θεμάτων για την Τοπική Αυτοδιοίκηση και άλλες διατάξεις».

7. Τις οικίες διατάξεις του ν. 2508/1997 (Φ.Ε.Κ. 124/Α΄/13.6.1997): «Βιώσιμη Οικιστική Ανάπτυξη των πόλεων και οικισμών της χώρας και άλλες διατάξεις».

8. Τις οικίες διατάξεις του ν. 2690/1999 (Φ.Ε.Κ. 45/Α΄/1999): «Κύρωση Κώδικα Διοικητικής Διαδικασίας και άλλες διατάξεις».

9. Τα οριζόμενα στη υπ' αριθμ. 19664/20.12.2001 απόφαση του Γενικού Γραμματέα Περιφέρειας Πελοποννήσου.

10. Τα οριζόμενα στην υπ' αριθμ. 1592/14.2.2002 απόφαση του Γενικού Γραμματέα Περιφέρειας Πελοποννήσου.

11. Το από Δεκεμβρίου 2006 τοπογραφικό και υψομετρικό διάγραμμα (κλίμακα 1:250, αρ. σχεδίου Α-1) καθορισμού των οριογραμμών του υδατορέματος στη θέση «Γκελμίζες» στην περιοχή «Σουσάκι» του Δήμου Αγίων Θεοδώρων του Νομού Κορινθίας, όπως συντάχθηκε από τον Διπλ. Αρχιτέκτονα Μηχανικό Βαγγέλη Ματάτση, ελέγχθηκε και θεωρήθηκε στις 28.3.2007 από τη Διεύθυνση Τεχνικών Υπηρεσιών της Νομαρχιακής Αυτοδιοίκησης Κορινθίας.

12. Την υπ' αριθμ. 1757/29.3.2007 απόφαση της Διεύθυνσης Τεχνικών Υπηρεσιών της Νομαρχιακής Αυτοδιοίκησης Κορινθίας με την οποία καθορίζονται οι οριογραμμές του υδατορέματος στη θέση «Γκελμίζες» στην περιοχή «Σουσάκι» του Δήμου Αγίων Θεοδώρων του Νομού Κορινθίας, σύμφωνα με το αμέσως πιο πάνω αναφερόμενο τοπογραφικό και υψομετρικό διάγραμμα, αποφασίζουμε:

Την επικύρωση των οριογραμμών του υδατορέματος στη θέση «Γκελμίζες» στην περιοχή «Σουσάκι» του Δήμου Αγίων Θεοδώρων του Νομού Κορινθίας, οριζομένων με

τα σημεία 1-17 δεξιά και 18-40 αριστερά εκατέρωθεν της ροής αυτού σύμφωνα με το από Δεκεμβρίου 2006 τοπογραφικό και υψομετρικό διάγραμμα (κλίμακα 1:250, αρ. σχεδίου Α-1) το οποίο συντάχθηκε από τον Διπλ. Αρχιτέκτονα Μηχανικό Βαγγέλη Ματάτση, ελέγχθηκε και θεωρήθηκε στις 28.3.2007 από τη Διεύθυνση Τεχνικών Υπηρεσιών της Νομαρχιακής Αυτοδιοίκησης Κορινθίας και αποτελεί αναπόσπαστο μέρος της παρούσας.

Η απόφαση αυτή, μαζί με το συνημμένο Τοπογραφικό και Υψομετρικό διάγραμμα καθορισμού των οριογραμμών, να δημοσιευθούν στην Εφημερίδα της Κυβερνήσεως.

Τρίπολη, 2 Απριλίου 2007

Η Γενική Γραμματέας Περιφέρειας
ΑΓΓΕΛΑ ΑΒΟΥΡΗ

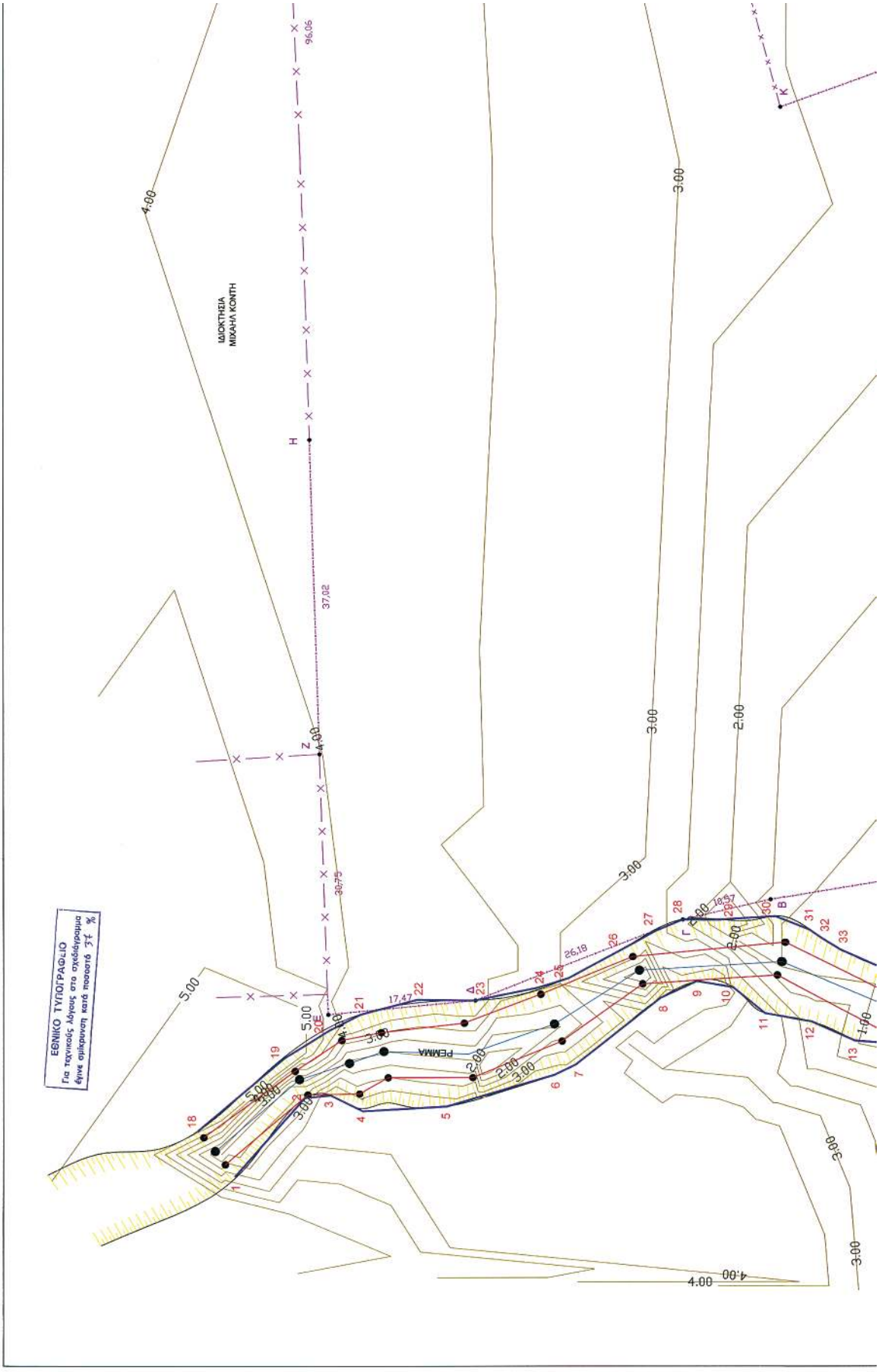
ΙΔΙΟΚΤΗΣΙΑ
ΜΙΧΑΗΛ ΚΟΝΤΗ
ΡΕΜΜΑ
ΕΘΝΙΚΟ ΤΥΠΟΓΡΑΦΕΙΟ
Για τεχνικούς λόγους στο σχεδίαγραμμα
έγινε σμίκρυνση κατά ποσοστό 3τ %

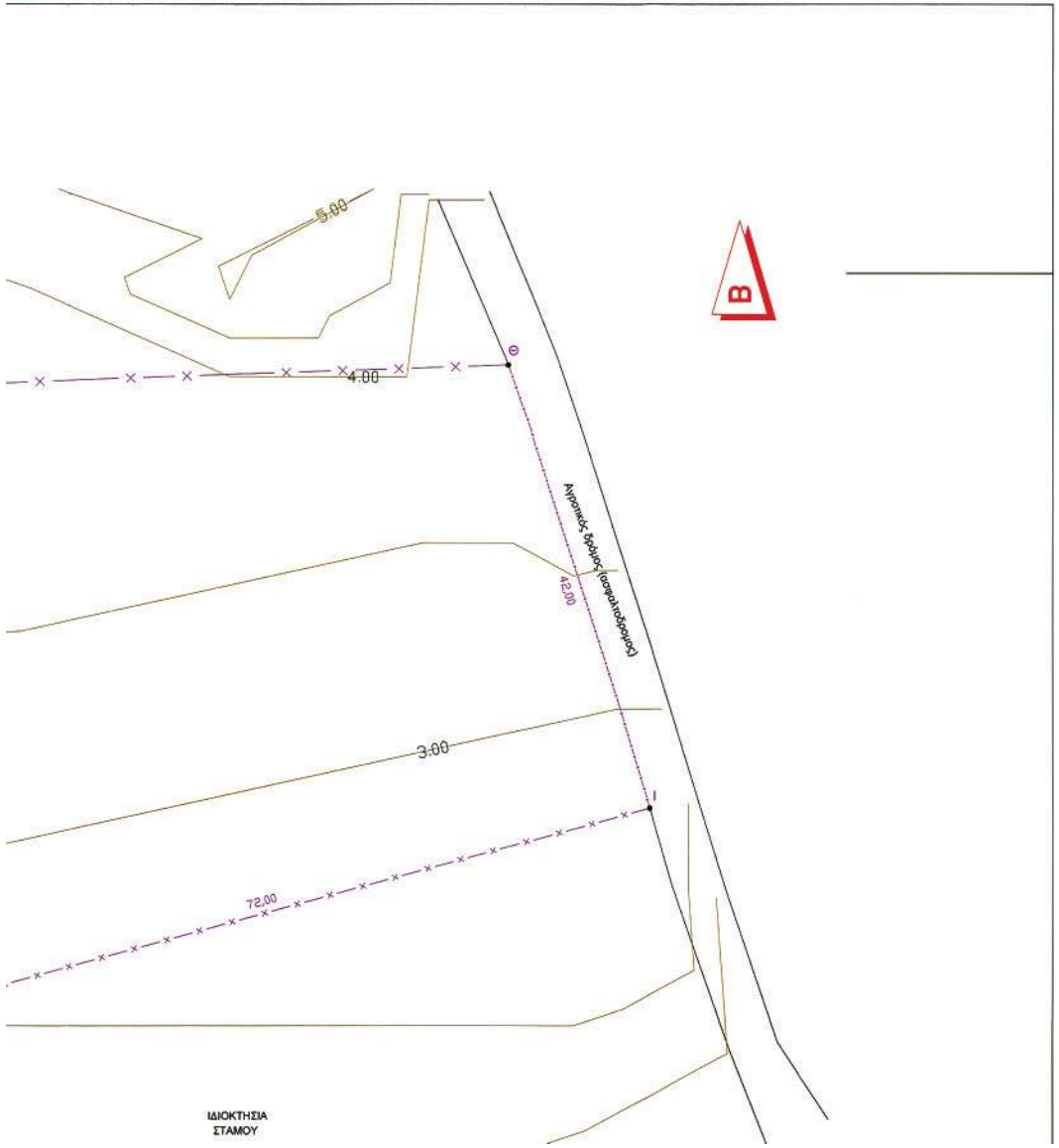

ΠΙΝΑΚΑΣ ΚΟΡΥΦΩΝ
ΑΡΙΣΤΕΡΩΝ ΟΡΙΟΓΡΑΜΜΩΝ ΡΕΜΑΤΟΣ

ΣΗΜΕΙΟ	X	Y
1	418296,375	4196418,428
2	418305,632	4196410,154
3	418305,925	4196407,125
4	418604,052	4196403,299
5	418304,610	4196393,380
6	418308,300	4196380,760
7	418309,528	4196378,203
8	418317,376	4196368,206
9	418319,336	4196363,967
10	418318,618	4196359,692
11	418315,563	4196355,957
12	418314,597	4196350,507
13	418312,354	4196345,421
14	418311,190	4196330,770
15	418312,650	4196310,770
16	418312,673	4196294,402
17	418312,490	4196281,416

ΠΙΝΑΚΑΣ ΚΟΡΥΦΩΝ
ΔΕΞΙΩΝ ΟΡΙΟΓΡΑΜΜΩΝ ΡΕΜΑΤΟΣ

ΣΗΜΕΙΟ	X	Y
18	418301,718	4196422,829
19	418310,343	4196412,537
20	418313,505	4196407,355
21	418315,412	4196403,590
22	418317,166	4196396,836
23	418317,053	4196390,110
24	418318,550	4196382,692
25	418319,650	4196379,067
26	418323,044	4196372,760
27	418325,195	4196368,897
28	418326,561	4196365,595
29	418326,539	4196361,385
30	418326,949	4196354,753
31	418325,390	4196350,790
32	418324,388	4196349,303
33	418323,013	4196347,083
34	418320,826	4196342,114
35	418320,122	4196336,645
36	418320,997	4196330,967
37	418321,398	4196327,473
38	418320,990	4196323,768
39	418319,425	4196314,454
40	418322,245	4196281,883

1. ΕΜΒΑΔΑΪ ΙΕΕΪΘΔΑΪΟ:
Ε(ΑΒΓΔΕΖΗΘΙΚΛΜΝΑ)= 14620,41 Μ2

2. ΟΡΟΙ ΔΟΜΗΣΗΣ:
Διαταγμα δόμησης: Π.Δ. 24/31.5.85 (ΦΕΚ 270 Δ) & ΓΟΚ 2000
ΕΜΒΑΔΟ: 4000,00 Μ2

ΓΙΑ ΒΙΟΤΕΧΝΙΚΑ ΚΤΙΡΙΑ:
Κάλυψη: 30%
Σ.Δ.: 0,9
Σ.Ο.: 3,3
ορόφοι- υψος: 3 -11,00 Μ
Αποστάσεις από όρια:>=10,00 Μ
Απόσταση από ρέμμα:>=10,00Μ
Αφετηρία μέτρησης υψους: το γυρω έδαφος

3. ΚΑΘΟΡΙΣΜΟΣ Ο.Γ. & Ρ.Γ.

Η Ρ.Γ. συμπιπτει με την πρόσοψη του οικοπέδου ενω η Ρ.Γ.// Ο.Γ. και σε απόσταση 10,00 Μ αλλα και // με γραμμή αιγιαλού και σε απόσταση 50,00 Μ.

ΕΜΒΑΔΟΜΕΤΡΗΣΗ ΓΗΠΕΔΟΥ

Με τη βοήθεια
των ορθογωνικών συντεταγμένων
των κορυφών του

ΣΗΜΕΙΟ	X	Y	ΜΗΚΟΣ
Α	418340.85	4196283.90	72.38
Β	418328.92	4196355.29	10.57
Γ	418326.56	4196365.60	26.18
Δ	418317.06	4196389.99	17.47
Ε	418315.42	4196407.39	30.75
Ζ	418346.15	4196408.40	37.02
Η	418383.15	4196409.57	96.06
Θ	418479.15	4196413.08	42.00
Ι	418491.89	4196373.06	72.00
Κ	418422.41	4196354.17	48.26
Λ	418438.81	4196308.78	41.42
Μ	418399.79	4196294.89	12.96
Ν	418387.25	4196291.63	47.04
Α	418340.85	4196283.90	

$E=1/2\ \Sigma(X_i + X_{(+1)})(Y_i - Y_{(+1)})$

Ε = 14620.41 μ2

ΔΗΛΩΣΗ ΟΡΙΩΝ

Η υπογραφόμενη εταιρεία OCEAN YACHTS ιδιοκτητρια του οικοπέδου ΑΒΓΔΕΖΗΘΙΚΛΜΝΑ δηλώνω οτι τα όρια που έχω υλοποιησει ενται τα ορθα.
Επιπλεον δηλώνω εν γνωση των συνεπειων του νόμου περι ψευδούς δήλωσης οτι το οικοπεδο που θα γίνει το ναυπηγείο έχει τις αναγκαιες αποστάσεις απόπροστατευόμενους χώρους, όπως αυτές φαινονται στον παραπλευρως πίνακα συμφωνα με την απόφαση 83840/3591 της 12.12.86/5.1.87 και απόφαση Υ18/2000 της 20.3/4.5.95 (ΦΕΚ 343Β)

Ο ΔΗΛΩΝ ΙΔΙΟΚΤΗΤΗΣ

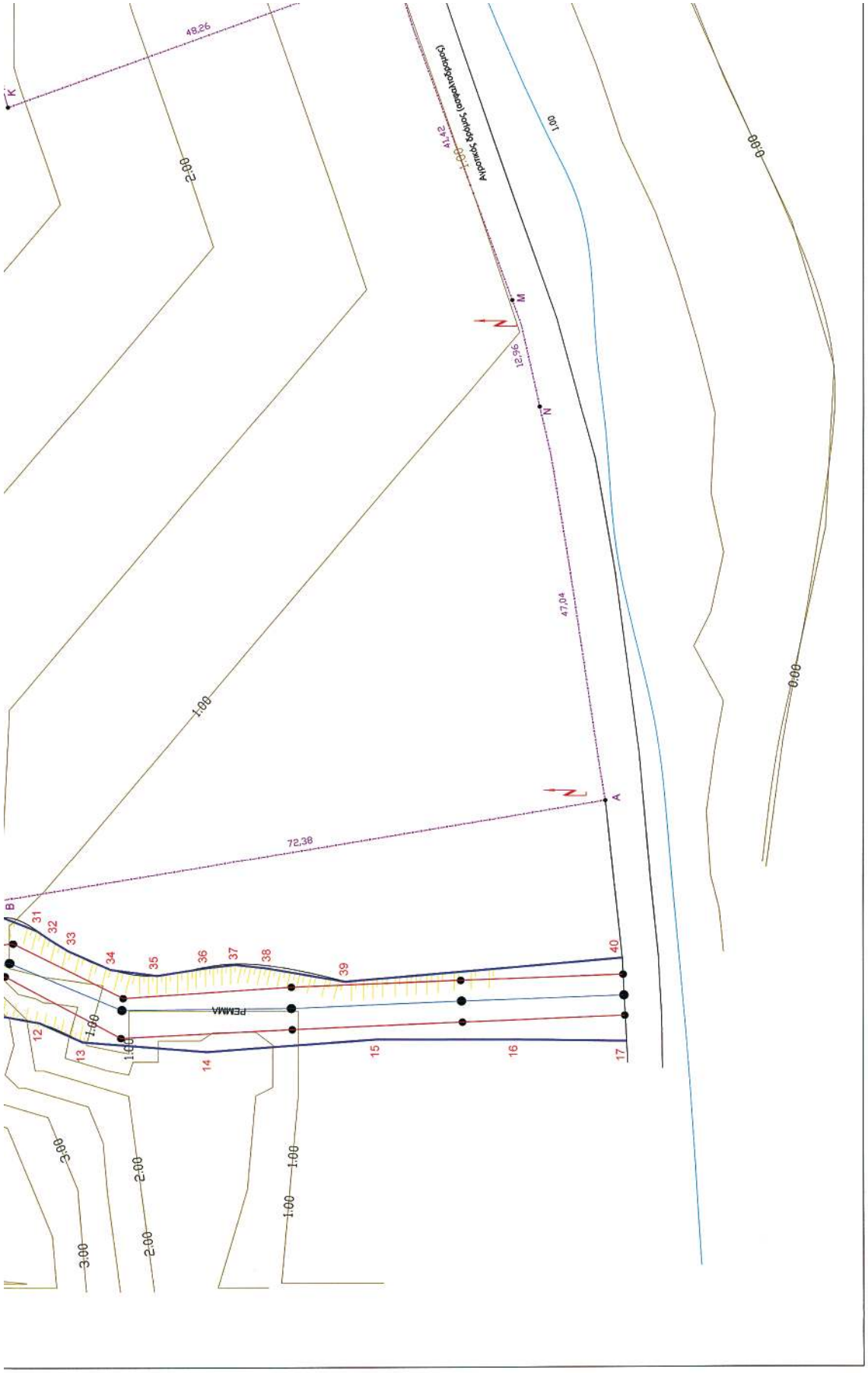
48,26
K
2,00
41,42
1,00
Ανάπτυξη Σκάφους (Ισοπεδωτικό)
M
12,96
N
47,04
1,00
A
72,38
B
31
32
33
34
35
36
37
38
39
40
12
13
14
15
16
17
ΡΕΜΜΑ
3,00
2,00
0,00

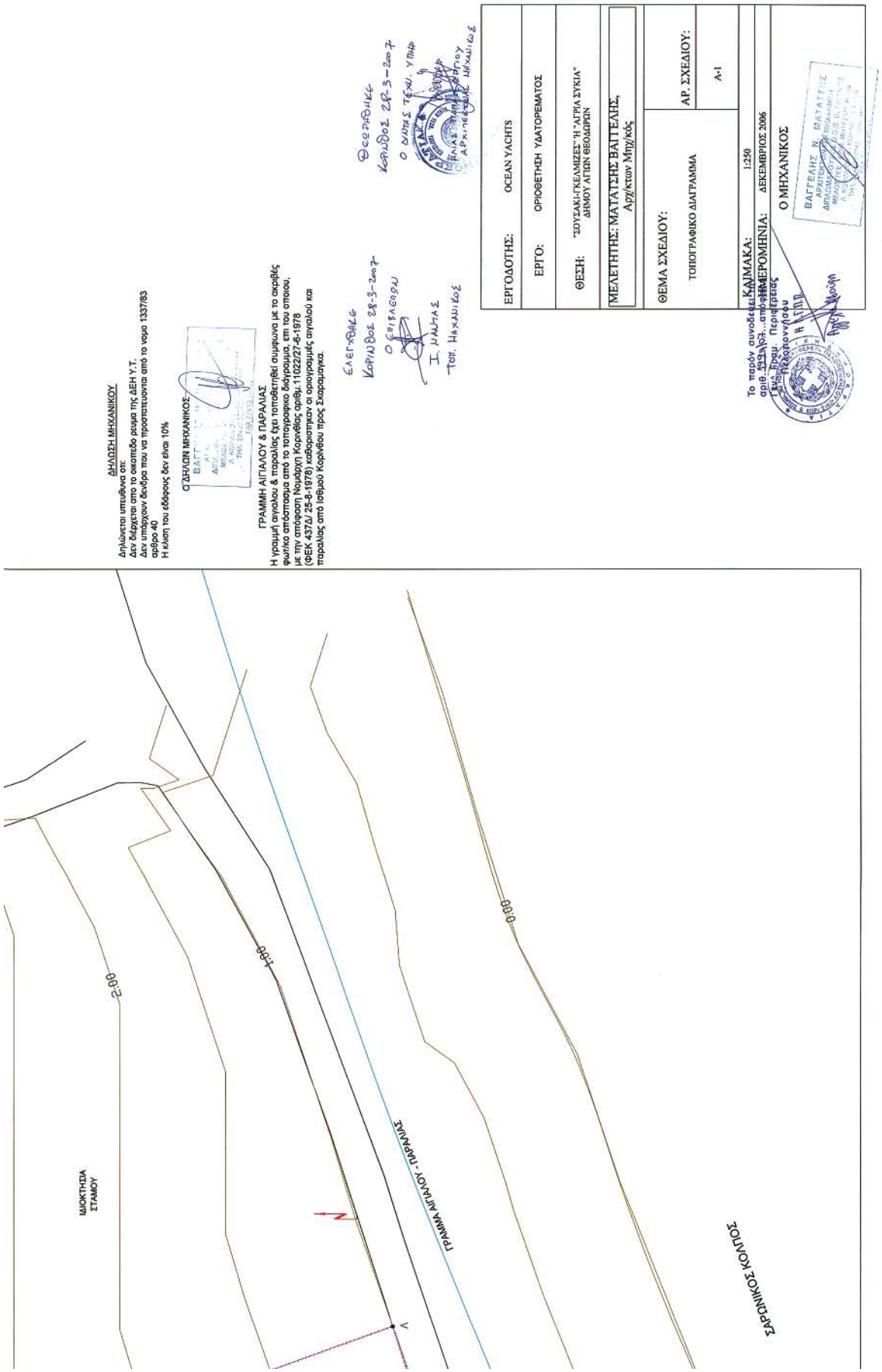
ΔΗΛΩΣΗ ΜΗΧΑΝΙΚΟΥ
Δηλώνεται υπεύθυνα ότι:
Δεν διέρχεται από το οικοπέδο ρεύμα της ΔΕΗ Υ.Τ.
Δεν υπάρχουν δένδρα που να προστατεύονται από το νομο 1337/83 αρθρο 40
Η κλιση του εδάφους δεν είναι 10%
Ο ΔΗΛΩΝ ΜΗΧΑΝΙΚΟΣ
ΓΡΑΜΜΗ ΑΙΓΙΑΛΟΥ & ΠΑΡΑΛΙΑΣ
Η γραμμή αιγιαλού & παραλίας έχει τοποθετηθεί συμφωνα με το ακριβές φωτικο απόσπασμα από το τοπογραφικο διάγραμμα, επι του οποιου, με την απόφαση Νομάρχη Κορινθίας αριθμ.11022/27-6-1978 (ΦΕΚ 437Δ/ 25-8-1978) καθορίστηκαν οι ορογραμμές αιγιαλού και παραλίας από Ιαθμού Κορίνθου προς Σκαρσιγκα.
ΕΛΕΓΧΘΗΚΕ
ΚΟΡΙΝΘΟΣ 28-3-2007
Ο ΕΠΙΒΛΕΠΩΝ
Η ΜΑΛΤΑΣ
ΤΟΠ. ΜΗΧΑΝΙΚΟΣ
ΘΕΩΡΗΘΗΚΕ
ΚΟΡΙΝΘΟΣ 28-3-2007
Ο ΔΙΑΤΣ ΤΕΧΝ. ΥΠΗΡ
ΕΡΓΟΔΟΤΗΣ: OCEAN YACHTS
ΕΡΓΟ: ΟΡΙΟΘΕΤΗΣΗ ΥΔΑΤΟΡΕΜΑΤΟΣ
ΘΕΣΗ: "ΣΟΥΣΑΚΙ-ΓΚΕΛΑΜΕΖΕΣ" Η "ΑΓΙΑ ΣΥΚΙΑ" ΔΗΜΟΥ ΑΓΙΩΝ ΘΕΟΔΩΡΩΝ
ΜΕΛΕΤΗΤΗΣ: ΜΑΤΑΤΣΗΣ ΒΑΓΓΕΛΗΣ, Αρχ/κτων Μηχ/κός
ΘΕΜΑ ΣΧΕΔΙΟΥ: ΤΟΠΟΓΡΑΦΙΚΟ ΔΙΑΓΡΑΜΜΑ
ΑΡ. ΣΧΕΔΙΟΥ: Α-1
ΚΛΙΜΑΚΑ: 1:250
ΗΜΕΡΟΜΗΝΙΑ: ΔΕΚΕΜΒΡΙΟΣ 2006
Ο ΜΗΧΑΝΙΚΟΣ
ΒΑΓΓΕΛΗΣ Ν. ΜΑΤΑΤΣΗΣ
Το παρόν συνοδεύει
αριθ.
Γενικ. Γραμ. Περιφέρειας
Πελοποννήσου
ΙΔΙΟΚΤΗΣΙΑ ΣΤΑΜΟΥ
ΓΡΑΜΜΗ ΑΙΓΙΑΛΟΥ - ΠΑΡΑΛΙΑΣ
ΣΑΡΩΝΙΚΟΣ ΚΟΛΠΟΣ
2.00
1.00
0.00

Αριθμ. 1097 (2)

Επικύρωση καθορισμού οριογραμμών υδατορέματος «Γλαρέϊκο» από Π.Ε.Ο. Κορίνθου- Πατρών έως σιδηροδρομική γραμμή Ο.Σ.Ε. στο Δήμο Ευρωστίνης του Νομού Κορινθίας.

Η ΓΕΝΙΚΗ ΓΡΑΜΜΑΤΕΑΣ ΠΕΡΙΦΕΡΕΙΑΣ ΠΕΛΟΠΟΝΝΗΣΟΥ

Έχοντας υπόψη:

1. Τις διατάξεις των άρθρων 5, 6 και 8 του ν. 3200/1955 «Περί Διοικητικής Αποκέντρωσης».

2. Τις διατάξεις του ν. 2853/16.7.1922 «Περί υδραυλικών εν γένει έργων και αστυνομεύσεως των Δημοσίων Υδάτων», όπως αυτές τροποποιήθηκαν με τις αντίστοιχες του ν.δ. 10/29.12.1923 και κωδικοποιήθηκαν από τις διατάξεις του π.δ. 18/21.3.1924 (Α΄ 61).

3. Τα οριζόμενα στο άρθρο 6 της υπ' αριθμ. 3046/304/3.2.1989 απόφασης του Αναπληρωτή Υπουργού Περιβάλλοντος Χωροταξίας και Δημοσίων Έργων: «Κτιριοδομικός Κανονισμός και ειδικότερα τις διατάξεις του άρθρου 6 αυτού σχετικά με τη δόμηση κοντά σε ρέματα, όπως ισχύει σήμερα.

4. Τις διατάξεις του άρθρου 5 του ν. 3010/25.4.2002 (91/Α΄): «Εναρμόνιση του ν. 1650/1986 με τις οδηγίες 97/11 ΕΕ και 96/61 ΕΕ» και ειδικότερα τις διατάξεις του άρθρου 5 αυτού: «Διαδικασία Οριοθέτησης και ρυθμίσεις θεμάτων για τα υδατορέματα».

5. Τις διατάξεις του άρθρου 6 του ν. 880/1979 (Φ.Ε.Κ. 58/Α΄): «Περί καθορισμού ανωτάτων ορίων συντελεστού δόμησης κ.λπ.» όπως συμπληρώθηκε από τις διατάξεις της παγρ. 1γ του άρθρου 6 του ν. 2052/1992.

6. Τις διατάξεις του ν. 2503/1997 (Φ.Ε.Κ. 107/Α΄/30.5.1997): «Διοίκηση, Οργάνωση, Στελέχωση της Περιφέρειας, Ρυθμίσεις θεμάτων για την Τοπική Αυτοδιοίκηση και άλλες διατάξεις».

7. Τις οικίες διατάξεις του ν. 2508/1997 (Φ.Ε.Κ. 124/Α΄/13.6.1997): «Βιώσιμη Οικιστική Ανάπτυξη των πόλεων και οικισμών της χώρας και άλλες διατάξεις».

8. Τις οικίες διατάξεις του ν. 2690/1999 (Φ.Ε.Κ. 45/Α΄/1999): «Κύρωση Κώδικα Διοικητικής Διαδικασίας και άλλες διατάξεις».

9. Τα οριζόμενα στη υπ' αριθμ. 19664/20.12.2001 απόφαση του Γενικού Γραμματέα Περιφέρειας Πελοποννήσου.

10. Τα οριζόμενα στη υπ' αριθμ. 1592/14.2.2002 απόφαση του Γενικού Γραμματέα Περιφέρειας Πελοποννήσου.

11. Τα από 22.1.2004 τοπογραφικά και υψομετρικά διαγράμματα (κλίμακα 1:200, αρ. σχεδίων Α3α, Α3 β) καθορισμού των οριογραμμών του υδατορέματος «Γλαρέϊκο» από Π.Ε.Ο. Κορίνθου - Πατρών έως σιδηροδρομική γραμμή Ο.Σ.Ε. στο Δήμο Ευρωστίνης του Νομού Κορινθίας, όπως συντάχθηκαν από τον Διπλ. Αγρονόμο Τοπογράφο Μηχανικό Δημήτριο Χαρτσιά, ελέγχθηκαν και θεωρήθηκαν στις 22.1.2007 από τη Διεύθυνση Τεχνικών Υπηρεσιών της Νομαρχιακής Αυτοδιοίκησης Κορινθίας.

12. Την υπ' αριθμ. 6987/2006/2.2.2007 απόφαση της Διεύθυνσης Τεχνικών Υπηρεσιών της Νομαρχιακής Αυτοδιοίκησης Κορινθίας με την οποία καθορίζονται οι οριογραμμές του υδατορέματος «Γλαρέϊκο» από Π.Ε.Ο. Κορίνθου - Πατρών έως σιδηροδρομική γραμμή Ο.Σ.Ε. στο Δήμο Ευρωστίνης του Νομού Κορινθίας, σύμφωνα με τα αμέσως πιο πάνω αναφερόμενα τοπογραφικά και υψομετρικά διαγράμματα, αποφασίζουμε:

Την επικύρωση των οριογραμμών του υδατορέματος «Γλαρέϊκο» από Π.Ε.Ο. Κορίνθου - Πατρών έως σιδηροδρομική γραμμή Ο.Σ.Ε. στο Δήμο Ευρωστίνης του Νομού Κορινθίας, οριζομένων με τα σημεία 1-61 αριστερά και 62-119 δεξιά εκατέρωθεν της ροής αυτού σύμφωνα με τα από 22.1.2004 τοπογραφικά και υψομετρικά διαγράμματα (κλίμακα 1:200, αρ. σχεδίων Α3α, Α3 β) τα οποίο συντάχθηκαν από τον Διπλ. Αγρονόμο Τοπογράφο Μηχανικό Δημήτριο Χαρτσιά, ελέγχθηκαν και θεωρήθηκαν στις 22.1.2007 από τη Διεύθυνση Τεχνικών Υπηρεσιών της Νομαρχιακής Αυτοδιοίκησης Κορινθίας και αποτελούν αναπόσπαστο μέρος της παρούσας.

Η απόφαση αυτή, μαζί με τα συνημμένα Τοπογραφικά και Υψομετρικά Διαγράμματα καθορισμού των οριογραμμών, να δημοσιευθούν στην Εφημερίδα της Κυβερνήσεως.

Τρίπολη, 22 Μαρτίου 2007

Η Γενική Γραμματέας Περιφέρειας
ΑΓΓΕΛΑ ΑΒΟΥΡΗ

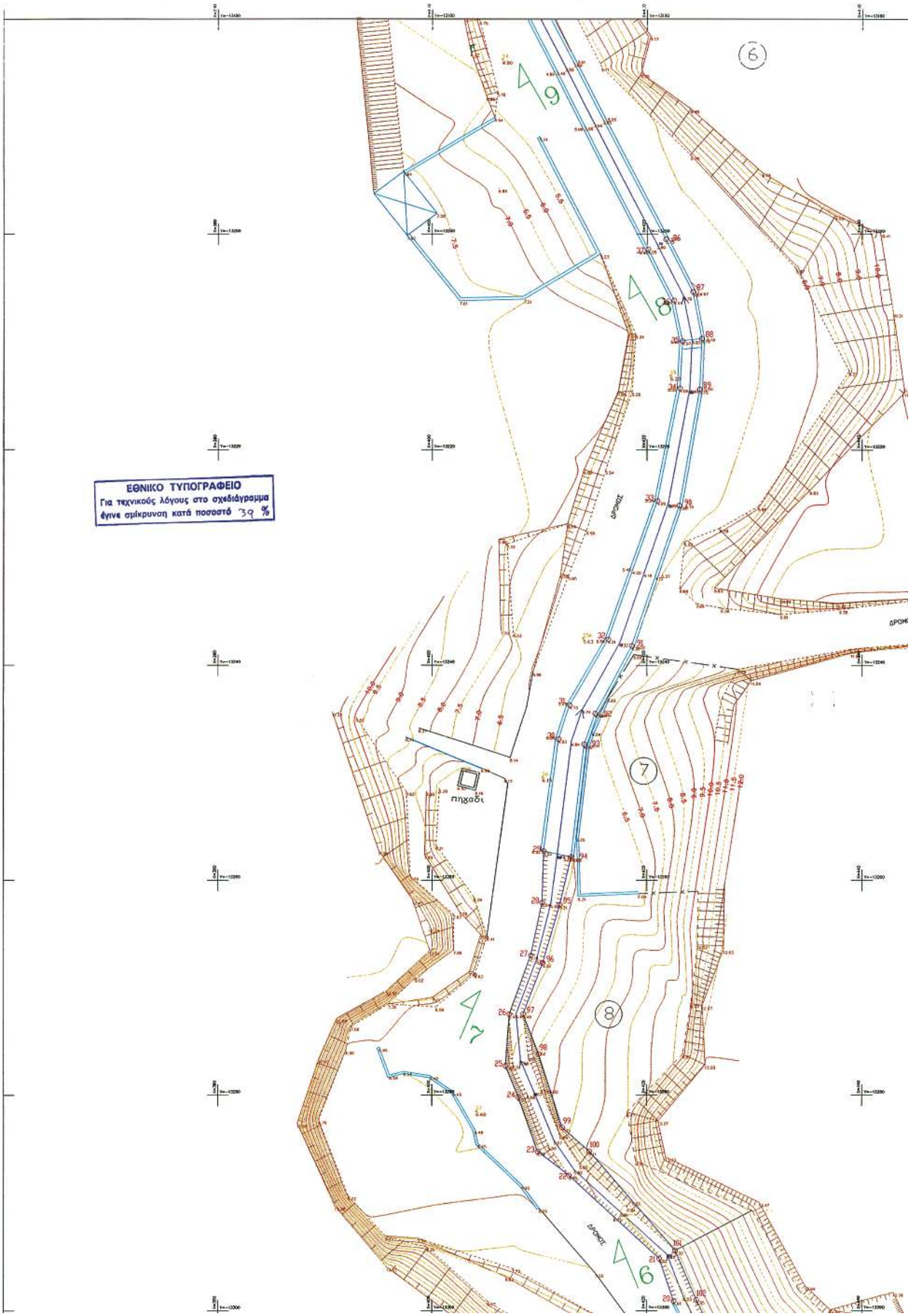
ΕΘΝΙΚΟ ΤΥΠΟΓΡΑΦΕΙΟ
Για τεχνικούς λόγους στο σχεδιάγραμμα
έγινε σμίκρυνση κατά ποσοστό 39 %
ΔΡΟΜΟΣ
ΔΡΟΜΟΣ
ΔΡΟΜΟΣ
ΠΗΓΑΔΙ
6
7
8
9

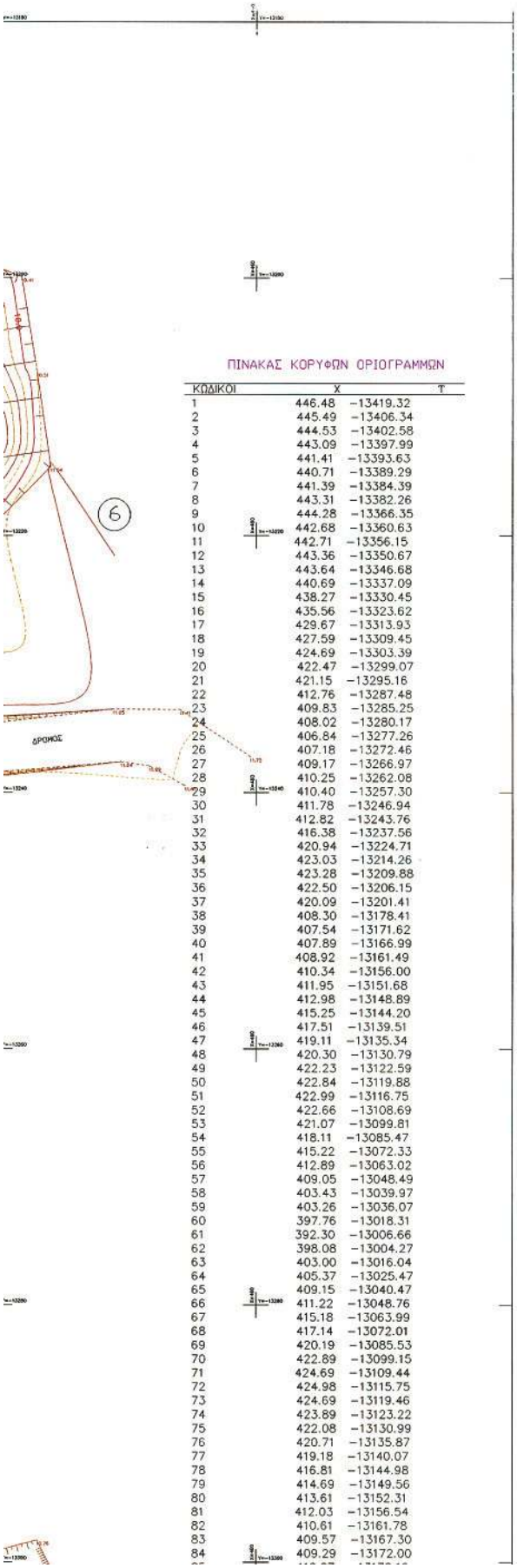

ΠΙΝΑΚΑΣ ΚΟΡΥΦΩΝ ΟΡΙΟΓΡΑΜΜΩΝ

ΚΩΔΙΚΟΙ	X	Y
1	446.48	−13419.32
2	445.49	−13406.34
3	444.53	−13402.58
4	443.09	−13397.99
5	441.41	−13393.63
6	440.71	−13389.29
7	441.39	−13384.39
8	443.31	−13382.26
9	444.28	−13366.35
10	442.68	−13360.63
11	442.71	−13356.15
12	443.36	−13350.67
13	443.64	−13346.68
14	440.69	−13337.09
15	438.27	−13330.45
16	435.56	−13323.62
17	429.67	−13313.93
18	427.59	−13309.45
19	424.69	−13303.39
20	422.47	−13299.07
21	421.15	−13295.16
22	412.76	−13287.48
23	409.83	−13285.25
24	408.02	−13280.17
25	406.84	−13277.26
26	407.18	−13272.46
27	409.17	−13266.97
28	410.25	−13262.08
29	410.40	−13257.30
30	411.78	−13246.94
31	412.82	−13243.76
32	416.38	−13237.56
33	420.94	−13224.71
34	423.03	−13214.26
35	423.28	−13209.88
36	422.50	−13206.15
37	420.09	−13201.41
38	408.30	−13178.41
39	407.54	−13171.62
40	407.89	−13166.99
41	408.92	−13161.49
42	410.34	−13156.00
43	411.95	−13151.68
44	412.98	−13148.89
45	415.25	−13144.20
46	417.51	−13139.51
47	419.11	−13135.34
48	420.30	−13130.79
49	422.23	−13122.59
50	422.84	−13119.88
51	422.99	−13116.75
52	422.66	−13108.69
53	421.07	−13099.81
54	418.11	−13085.47
55	415.22	−13072.33
56	412.89	−13063.02
57	409.05	−13048.49
58	403.43	−13039.97
59	403.26	−13036.07
60	397.76	−13018.31
61	392.30	−13006.66
62	398.08	−13004.27
63	403.00	−13016.04
64	405.37	−13025.47
65	409.15	−13040.47
66	411.22	−13048.76
67	415.18	−13063.99
68	417.14	−13072.01
69	420.19	−13085.53
70	422.89	−13099.15
71	424.69	−13109.44
72	424.98	−13115.75
73	424.69	−13119.46
74	423.89	−13123.22
75	422.08	−13130.99
76	420.71	−13135.87
77	419.18	−13140.07
78	416.81	−13144.98
79	414.69	−13149.56
80	413.61	−13152.31
81	412.03	−13156.54
82	410.61	−13161.78
83	409.57	−13167.30
84	409.29	−13172.00

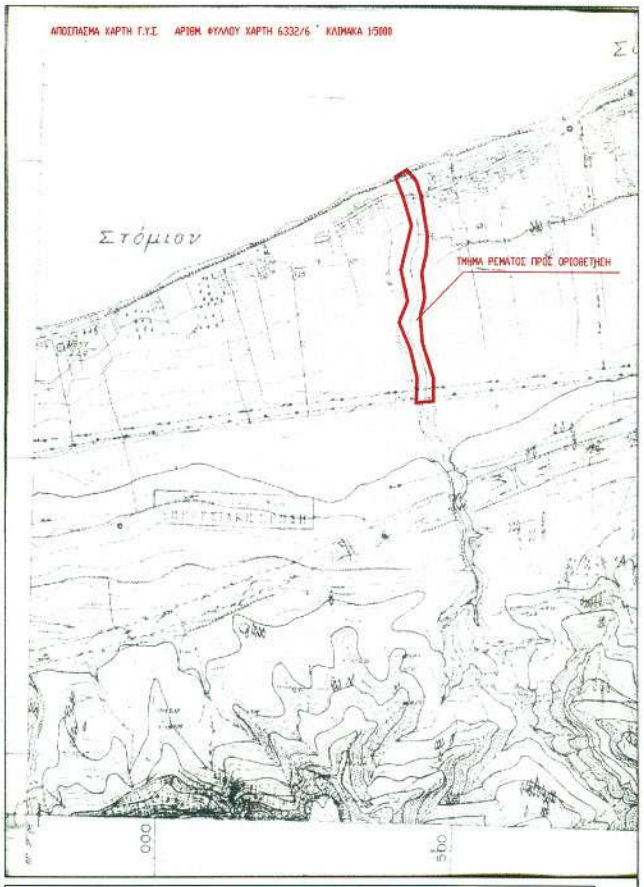

ΥΠΟΜΝΗΜΑ ΣΧΕΔΙΟΥ

1. ΣΥΜΒΟΛΙΣΜΟΙ

Περιφερεία
Μονδρεστοιχος
Μονδρα-φραχτης
Στυλος ΔΕΗ
Στυλος ΟΤΕ
Φυτιστικο σωμα
ορια ιδιοκτησιας
Πρανες
Τοιχειο
ορια οικοπεδου με υψομετρο
πολυγωνικο σημειο με υψομετρο
μονοροφο ελληνικ
μονοροφο πλακοσκεπες
μονοροφο κεραμοσκεπες
Κτιριο
υψομετρικες καμπυλες
ισοδιαστεση καμπυλων 0.5μ
2/Π διωροφο πλακοσκεπες
2/Κ διωροφο κεραμοσκεπες
στηθαιο μετελλικο
αξονας οιδ/κης χρησης και ανεφορα απελλοτριωσης
θεση ληψης φωτογραφιας

2. ΚΤΗΜΑΤΟΛΟΓΙΚΟΣ ΠΙΝΑΚΑΣ

Α/Α	ΟΝΟΜΑΤΕΠΩΝΥΜΟ ΙΔΙΟΚΤΗΤΗ	ΔΙΕΥΘΥΝΣΗ ΙΔΙΟΚΤΗΤΗ
1	ΣΙΔΕΡΗ ΛΟΥΚΙΑ	Δ. Δ. ΣΤΟΜΙΟΥ - ΔΗΜΟΥ ΕΥΡΩΣΤΙΝΗΣ ΚΟΡΙΝΘΙΑΣ
2	ΤΕΛΟΥΣΗΣ ΒΑΣΙΛΕΙΟΣ του ΙΩΑΝΝΗ	Δ. Δ. ΣΤΟΜΙΟΥ - ΔΗΜΟΥ ΕΥΡΩΣΤΙΝΗΣ ΚΟΡΙΝΘΙΑΣ
3	ΚΛΗΡ. ΤΕΛΟΥΣΗ ΙΩΑΝΝΗ	Δ. Δ. ΣΤΟΜΙΟΥ - ΔΗΜΟΥ ΕΥΡΩΣΤΙΝΗΣ ΚΟΡΙΝΘΙΑΣ
4	ΒΡΑΧΝΙΟΣ ΒΑΣΙΛΕΙΟΣ	Δ. Δ. ΣΤΟΜΙΟΥ - ΔΗΜΟΥ ΕΥΡΩΣΤΙΝΗΣ ΚΟΡΙΝΘΙΑΣ
5	ΤΣΑΚΑΛΗΣ ΑΧΙΛΛΕΑΣ	Δ. Δ. ΣΤΟΜΙΟΥ - ΔΗΜΟΥ ΕΥΡΩΣΤΙΝΗΣ ΚΟΡΙΝΘΙΑΣ
6	ΚΑΡΑΤΖΑΣ ΑΛΕΚΟΣ του ΘΕΟΦΑΝΗ	Δ. Δ. ΣΤΟΜΙΟΥ - ΔΗΜΟΥ ΕΥΡΩΣΤΙΝΗΣ ΚΟΡΙΝΘΙΑΣ
7	ΧΑΡΑΛΑΜΠΗΣ ΙΩΑΝΝΗΣ του ΑΠΟΣΤΟΛΟΥ	Δ. Δ. ΣΤΟΜΙΟΥ - ΔΗΜΟΥ ΕΥΡΩΣΤΙΝΗΣ ΚΟΡΙΝΘΙΑΣ
8	ΚΑΡΑΤΖΑΣ ΑΛΕΚΟΣ του ΘΕΟΦΑΝΗ	Δ. Δ. ΣΤΟΜΙΟΥ - ΔΗΜΟΥ ΕΥΡΩΣΤΙΝΗΣ ΚΟΡΙΝΘΙΑΣ
9	ΧΑΡΑΛΑΜΠΗΣ ΙΩΑΝΝΗΣ του ΑΠΟΣΤΟΛΟΥ	Δ. Δ. ΣΤΟΜΙΟΥ - ΔΗΜΟΥ ΕΥΡΩΣΤΙΝΗΣ ΚΟΡΙΝΘΙΑΣ
10	ΚΙΑΦΑΣ ΠΑΝΑΓΙΩΤΗΣ του ΑΓΓΕΛΟΥ	Δ. Δ. ΣΤΟΜΙΟΥ - ΔΗΜΟΥ ΕΥΡΩΣΤΙΝΗΣ ΚΟΡΙΝΘΙΑΣ
10α	ΘΕΟΔΩΡΟΠΟΥΛΟΣ ΠΕΡΙΚΛΗΣ	ΑΙΤΩΛΕΙΑΣ 20 - ΑΜΠΕΛΟΚΗΠΟΙ - ΑΘΗΝΑ

ΣΗΜΕΙΩΣΗ
Η ΑΠΟΤΥΠΩΣΗ ΕΓΙΝΕ ΜΕ ΓΕΩΔΑΙΤΙΚΟ ΣΤΑΘΜΟ ΑΦΟΥΣ ΟΤΗ-ΑΙΔΛΣ

ΑΠΟΣΠΑΣΜΑ ΧΑΡΤΗ Γ.Υ.Σ ΚΛΙΜΑΚΑ 1:50000
ΤΜΗΜΑ ΡΕΜΑΠΟΣ ΠΡΟΣ ΔΙΑΒΕΤΗΣΗ
Μαύρον Όρος
ΠΡΟΕΚΤΕΙΝΕΤΑΙ ΟΡΘΟΓΩΝΙΚΗ ΔΙΑΛΟΜΗ ΚΑΙ ΕΚΒΑΘΥΝΣΗ
ΔΡΟΜΟΣ
ΔΡΟΜΟΣ
ΔΡΟΜΟΣ
προς ΠΑΤΡΑ

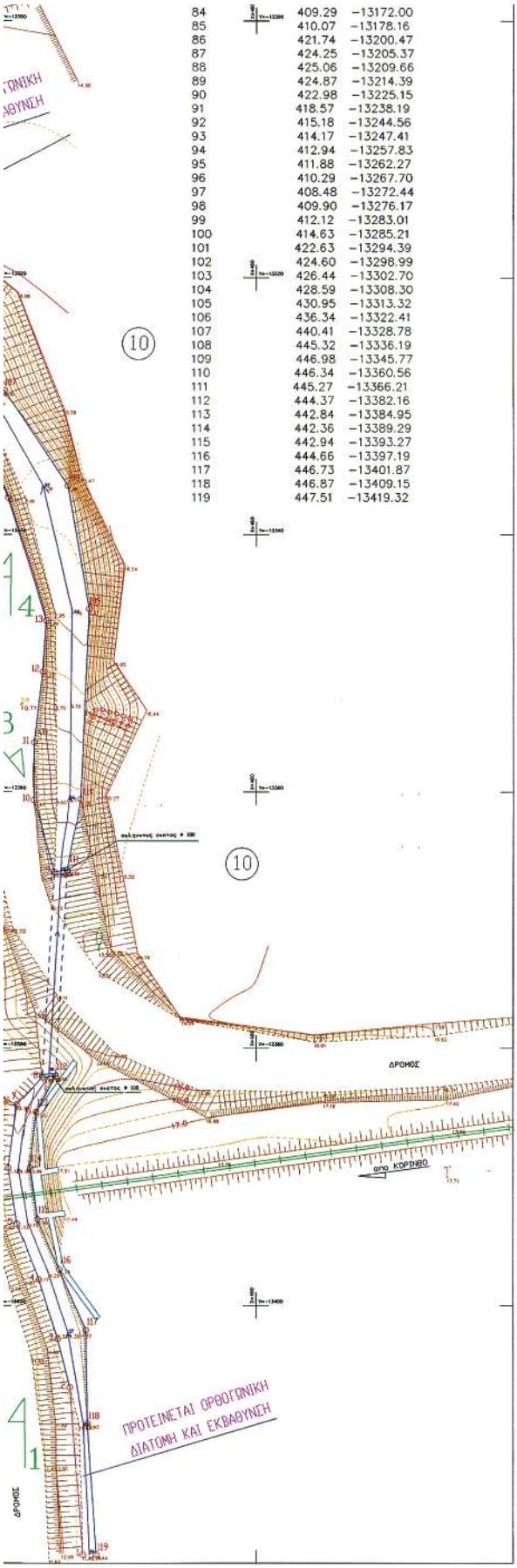

84	409.29	−13172.00
85	410.07	−13178.16
86	421.74	−13200.47
87	424.25	−13205.37
88	425.06	−13209.66
89	424.87	−13214.39
90	422.98	−13225.15
91	418.57	−13238.19
92	415.18	−13244.56
93	414.17	−13247.41
94	412.94	−13257.83
95	411.88	−13262.27
96	410.29	−13267.70
97	408.48	−13272.44
98	409.90	−13276.17
99	412.12	−13283.01
100	414.63	−13285.21
101	422.63	−13294.39
102	424.60	−13298.99
103	426.44	−13302.70
104	428.59	−13308.30
105	430.95	−13313.32
106	436.34	−13322.41
107	440.41	−13328.78
108	445.32	−13336.19
109	446.98	−13345.77
110	446.34	−13360.56
111	445.27	−13366.21
112	444.37	−13382.16
113	442.84	−13384.95
114	442.36	−13389.29
115	442.94	−13393.27
116	444.66	−13397.19
117	446.73	−13401.87
118	446.87	−13409.15
119	447.51	−13419.32

DATUM : ΑΘΗΝΩΝ
ΕΛΛΕΙΨΟΕΙΔΕΣ : BESSEL
ΠΡΟΒΟΛΗ : HATT
Φ.Χ. 1:50.000 = ΔΕΡΒΕΝΙΟΝ - ΑΡΧΗ ΣΥΝΤ/ΜΕΝΩΝ Φ0=38 15 Λ0=-1 15

ΠΙΝΑΚΑΣ ΤΡΙΓΩΝΟΜΕΤΡΙΚΩΝ ΣΗΜΕΙΩΝ

Α/Α	ΚΩΔΙΚΟΣ		Χ	Ψ	Η(μ)	ΒΑΘΡΟ
1	089074	ΜΠΕΡΟΥ ΡΑΧΗ	-2598.073	-14704.718	353.514	1.01
2	089079	ΑΓ. ΒΑΣΙΛΕΙΟΣ	-1763.931	-13940.535	194.246	1.06
3	089082	ΑΓ. ΚΩΝ/ΝΟΣ	-4875.029	-13817.733	200.570	1.11

ΠΙΝΑΚΑΣ ΠΟΛΥΓΩΝΙΚΩΝ ΣΗΜΕΙΩΝ

Α/Α	ΚΩΔΙΚΟΣ	Χ	Ψ	Η(μ)
1	Σ282	398.588	-13005.921	2.445
2	Σ306	364.988	-13043.695	1.882
3	Σ1	409.496	-13047.437	2.681
4	Σ2	411.866	-13076.191	2.895
5	Σ287	423.502	-13115.236	3.857
6	Σ287Α	460.085	-13112.193	7.692
7	Σ3	409.632	-13154.134	4.322
8	Σ4	406.533	-13183.803	4.904
9	Σ5	422.163	-13213.123	5.204
10	Σ5Α	414.091	-13237.506	5.630
11	Σ6	410.299	-13250.438	6.154
12	Σ7	404.128	-13281.519	6.600
13	Σ8	428.707	-13314.143	8.222
14	Σ9	441.751	-13353.197	10.773
15	Σ10	436.340	-13393.355	11.090
16	Σ11	422.797	-13391.103	17.660

Ο ΜΕΛΕΤΗΤΗΣ

ΚΙΑΤΟ : 22-1-2004

ΧΑΡΤΣΙΑΣ ΝΙΚ. ΔΗΜΗΤΡΙΟΣ
Αγρονομος Τοπογραφος Μηχανικος

ΑΠΟΦ. Δ.Σ. ΕΓΚΡΙΣΗΣ ΜΕΛΕΤΗΣ	
ΕΛΕΓΧΟΣ ΜΕΛΕΤΗΣ	ΘΕΩΡΗΣΗ ΜΕΛΕΤΗΣ
Ο ΕΠΙΒΛΕΠΩΝ	Ο ΔΝΤΗΣ Δ.Τ.Υ.Κ.
ΚΟΡΙΝΘΟΣ : ..../ 1 / 2004	ΚΟΡΙΝΘΟΣ 22 / 1 / 2004
ΜΑΝΤΑΣ ΙΩΑΝΝΗΣ Αγρονομος Τοπογραφος Μηχανικος	ΠΑΝΑΓΙΩΤΟΠΟΥΛΟΣ ΚΩΝ/ΝΟΣ Αγρονομος Τοπογραφος Μηχανικος

Το παρόν συνοδεύει την αριθ. 1052/07.....απόφαση Γραμ. Περιφέρειας Πελοποννήσου

Η Δ.Ε.Π.Π.

ΧΡΙΣΤΟΦΟΡΟΣ ΠΙΠΠΑΣ
ΠΟΛΙΤΙΚΟΣ ΜΗΧΑΝΙΚΟΣ

ΤΕΧΝΙΚΟ ΓΡΑΦΕΙΟ
ΜΕΛΕΤΩΝ ΚΑΤΑΣΚΕΥΩΝ
ΔΗΜΗΤΡΙΟΣ ΝΙΚ. ΧΑΡΤΣΙΑΣ
Διπλ. ΑΓΡΟΝ.ΤΟΠΟΓΡΑΦΟΣ ΜΗΧΑΝΙΚΟΣ Α.Π.Θ.
Ελ.Βενιζέλου 148-ΚΙΑΤΟ 20200
τηλ. 27420-26949 & 6944-334202

ΚΥΡΙΟΣ ΕΡΓΟΥ	ΔΗΜΟΣ ΕΥΡΩΣΤΙΝΗΣ
ΕΡΓΟ	ΟΡΙΟΘΕΤΗΣΗ ΓΛΑΡΕΙΚΟΥ ΡΕΜΑΤΟΣ ΑΠΟ Π.Ε.Ο. ΚΟΡΙΝΘΟΥ- ΠΑΤΡΩΝ ΕΩΣ ΣΙΔ. ΓΡΑΜ. Ο.Σ.Ε. Δ.Δ. ΣΤΟΜΙΟΥ - ΟΙΚΙΣΜΟΥ ΣΤΟΜΙΟΥ ΔΗΜΟΥ ΕΥΡΩΣΤΙΝΗΣ - ΝΟΜΟΥ ΚΟΡΙΝΘΙΑΣ
ΤΙΤΛΟΣ ΣΧΕΔΙΟΥ	ΠΡΟΤΑΣΗ ΟΡΙΟΘΕΤΗΣΗΣ ΡΕΜΑΤΟΣ
ΑΡΙΘΜΟΣ ΣΧΕΔΙΟΥ	Α 3α
ΚΛΙΜΑΚΑ	1:200
ΗΜΕΡΟΜΗΝΙΑ	22 - 1 - 2004
ΔΙΑΝΟΜΗ ΠΙΝΑΚΙΩΝ	Α 3β Α 3α
ΜΗΧΑΝΙΚΟΣ	ΔΗΜΗΤΡΙΟΣ ΝΙΚ. ΧΑΡΤΣΙΑΣ ΔΙΠΛΩΜΑΤΟΥΧΟΣ ΑΓΡΟΝΟΜΟΣ ΤΟΠΟΓΡΑΦΟΣ ΜΗΧΑΝΙΚΟΣ ΑΡΙΣΤΟΤΕΛΕΙΟΥ ΠΑΝΕΠΙΣΤΗΜΙΟΥ ΘΕΣΣΑΛΟΝΙΚΗΣ ΜΕΛΟΣ Τ.Ε.Ε. ΑΡΙΘΜΟΣ ΜΗΤΡΩΟΥ 56894 ΕΛ. ΒΕΝΙΖΕΛΟΥ 148 - ΚΙΑΤΟ ☎27420 26949, 6944-334202 ΑΦΜ: 029638178 - ΔΟΥ ΚΙΑΤΟΥ

ΕΘΝΙΚΟ ΤΥΠΟΓΡΑΦΕΙΟ
Για τεχνικούς λόγους στο σχεδιάγραμμα έγινε σμίκρυνση κατά ποσοστό 39 %

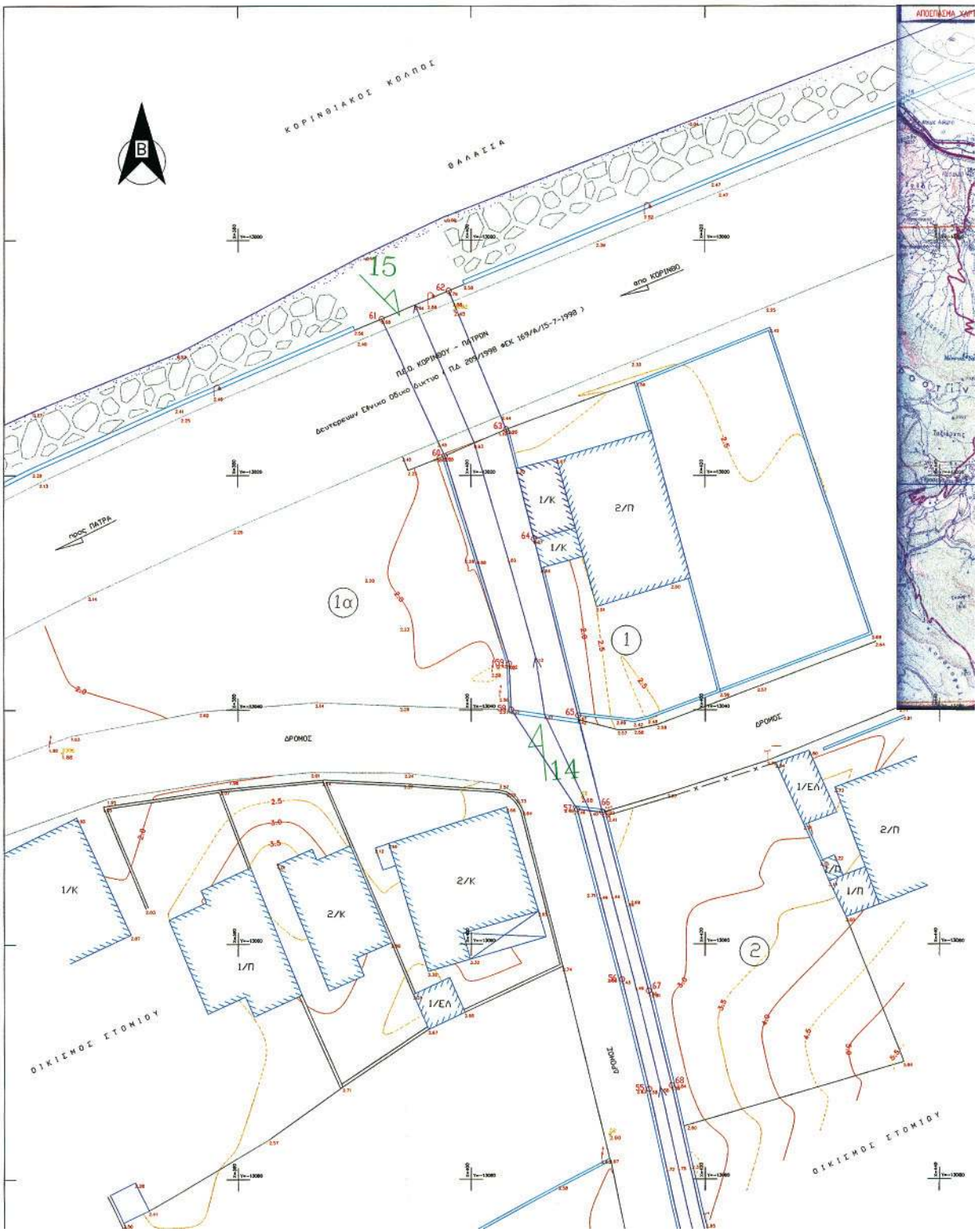

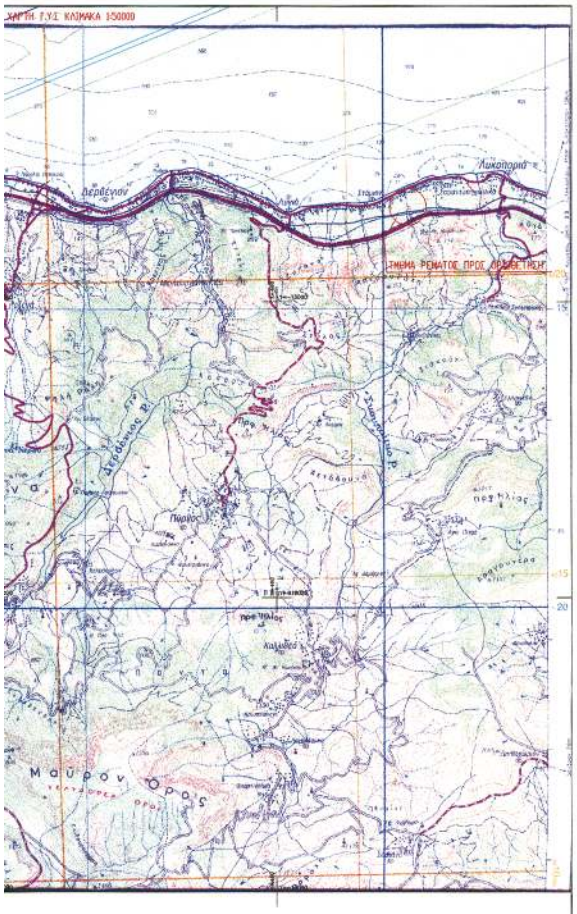

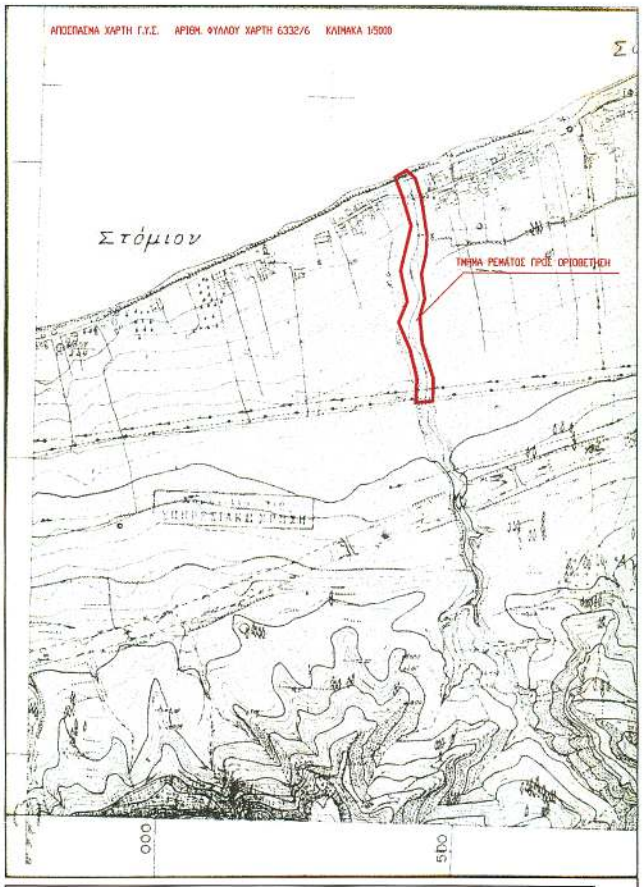

ΠΙΝΑΚΑΣ ΚΟΡΥΦΩΝ ΟΡΙΟΓΡΑΜΜΩΝ

ΚΩΔΙΚΟΙ	X	Y
1	446.48	−13419.32
2	445.49	−13406.34
3	444.53	−13402.58
4	443.09	−13397.99
5	441.41	−13393.63
6	440.71	−13389.29
7	441.39	−13384.39
8	443.31	−13382.26
9	444.28	−13366.35
10	442.68	−13360.63
11	442.71	−13356.15
12	443.36	−13350.67
13	443.64	−13346.68
14	440.69	−13337.09
15	438.27	−13330.45
16	435.56	−13323.62
17	429.67	−13313.93
18	427.59	−13309.45
19	424.69	−13303.39
20	422.47	−13299.07
21	421.15	−13295.16
22	412.76	−13287.48
23	409.83	−13285.25
24	408.02	−13280.17
25	406.84	−13277.26
26	407.18	−13272.46
27	409.17	−13266.97
28	410.25	−13262.08
29	410.40	−13257.30
30	411.78	−13246.94
31	412.82	−13243.76
32	416.38	−13237.56
33	420.94	−13224.71

ΥΠΟΜΝΗΜΑ ΣΧΕΔΙΟΥ

1. ΣΥΜΒΟΛΙΣΜΟΙ

Περιφερεία
Μανδρότοιχος
Μαύρα-φρυχτής
Στύλος ΔΕΗ
Στύλος ΟΤΕ
Φωτιστικό σώμα
Όριο ιδιοκτησίας
Πρανές
Τοιχείο
Κτίσμα
Όριο οικοπέδου με υψομετρο
Πολυγωνικό σημείο με υψομετρο
υψομετρικες καμπυλες
ισοδιασταση καμπυλων 0.5μ
1/ΕΛ μονοροφο ελλενιτ
2/Π δυοροφο πλακοσκεπες
1/Π μονοροφο πλακοσκεπες
2/Κ δυοροφο κεραμοσκεπες
1/Κ μονοροφο κεραμοσκεπες
στηθαιο μεταλλικο
αξονας οιδ/κης γραμμης και ανοιγμα απαλλατριωσης
Κλιση λαμης φυτοχραμιας

2. ΚΤΗΜΑΤΟΛΟΓΙΚΟΣ ΠΙΝΑΚΑΣ

Α/Α	ΟΝΟΜΑΤΕΠΩΝΥΜΟ ΙΔΙΟΚΤΗΤΗ	ΔΙΕΥΘΥΝΣΗ ΙΔΙΟΚΤΗΤΗ
1	ΣΙΔΕΡΗ ΛΟΥΚΙΑ	Δ. Δ. ΣΤΟΜΙΟΥ - ΔΗΜΟΥ ΕΥΡΩΣΤΙΝΗΣ ΚΟΡΙΝΘΙΑΣ
2	ΤΣΑΟΥΣΗΣ ΒΑΣΙΛΕΙΟΣ του ΙΩΑΝΝΗ	Δ. Δ. ΣΤΟΜΙΟΥ - ΔΗΜΟΥ ΕΥΡΩΣΤΙΝΗΣ ΚΟΡΙΝΘΙΑΣ
3	ΚΛΗΡ. ΤΣΑΟΥΣΗ ΙΩΑΝΝΗ	Δ. Δ. ΣΤΟΜΙΟΥ - ΔΗΜΟΥ ΕΥΡΩΣΤΙΝΗΣ ΚΟΡΙΝΘΙΑΣ
4	ΒΡΑΧΝΟΣ ΒΑΣΙΛΕΙΟΣ	Δ. Δ. ΣΤΟΜΙΟΥ - ΔΗΜΟΥ ΕΥΡΩΣΤΙΝΗΣ ΚΟΡΙΝΘΙΑΣ
5	ΤΣΑΚΑΛΗΣ ΑΧΙΛΛΕΑΣ	Δ. Δ. ΣΤΟΜΙΟΥ - ΔΗΜΟΥ ΕΥΡΩΣΤΙΝΗΣ ΚΟΡΙΝΘΙΑΣ
6	ΚΑΡΑΤΖΑΣ ΑΛΕΚΟΣ του ΘΕΟΦΑΝΗ	Δ. Δ. ΣΤΟΜΙΟΥ - ΔΗΜΟΥ ΕΥΡΩΣΤΙΝΗΣ ΚΟΡΙΝΘΙΑΣ
7	ΧΑΡΑΛΑΜΠΗΣ ΙΩΑΝΝΗΣ του ΑΠΟΣΤΟΛΟΥ	Δ. Δ. ΣΤΟΜΙΟΥ - ΔΗΜΟΥ ΕΥΡΩΣΤΙΝΗΣ ΚΟΡΙΝΘΙΑΣ
8	ΚΑΡΑΤΖΑΣ ΑΛΕΚΟΣ του ΘΕΟΦΑΝΗ	Δ. Δ. ΣΤΟΜΙΟΥ - ΔΗΜΟΥ ΕΥΡΩΣΤΙΝΗΣ ΚΟΡΙΝΘΙΑΣ
9	ΧΑΡΑΛΑΜΠΗΣ ΙΩΑΝΝΗΣ του ΑΠΟΣΤΟΛΟΥ	Δ. Δ. ΣΤΟΜΙΟΥ - ΔΗΜΟΥ ΕΥΡΩΣΤΙΝΗΣ ΚΟΡΙΝΘΙΑΣ
10	ΚΙΑΦΑΣ ΠΑΝΑΓΙΩΤΗΣ του ΑΓΓΕΛΟΥ	Δ. Δ. ΣΤΟΜΙΟΥ - ΔΗΜΟΥ ΕΥΡΩΣΤΙΝΗΣ ΚΟΡΙΝΘΙΑΣ
1α	ΘΕΟΔΩΡΟΠΟΥΛΟΣ ΠΕΡΙΚΛΗΣ	ΑΙΤΩΛΕΙΑΣ 20 - ΑΜΠΕΛΟΚΗΠΟΙ - ΑΘΗΝΑ

ΣΗΜΕΙΩΣΗ
Η ΑΠΟΤΥΠΩΣΗ ΕΓΙΝΕ ΜΕ ΓΕΩΔΑΙΤΙΚΟ ΣΤΑΘΜΟ ΜΟΚΗ DTM-AUTO.E

3
4
5
6
13
12
11
10
9
1/K
1/K
ΔΡΟΜΟΣ
ΔΡΟΜΟΣ

33	420.94	−13224.71
34	423.03	−13214.26
35	423.28	−13209.88
36	422.50	−13206.15
37	420.09	−13201.41
38	408.30	−13178.41
39	407.54	−13171.62
40	407.89	−13166.99
41	408.92	−13161.49
42	410.34	−13156.00
43	411.95	−13151.68
44	412.98	−13148.89
45	415.25	−13144.20
46	417.51	−13139.51
47	419.11	−13135.34
48	420.30	−13130.79
49	422.23	−13122.59
50	422.84	−13119.88
51	422.99	−13116.75
52	422.66	−13108.69
53	421.07	−13099.81
54	418.11	−13085.47
55	415.22	−13072.33
56	412.89	−13063.02
57	409.05	−13048.49
58	403.43	−13039.97
59	403.26	−13036.07
60	397.76	−13018.31
61	392.30	−13006.66
62	398.08	−13004.27
63	403.00	−13016.04
64	405.37	−13025.47
65	409.15	−13040.47
66	411.22	−13048.76
67	415.18	−13063.99
68	417.14	−13072.01
69	420.19	−13085.53
70	422.89	−13099.15
71	424.69	−13109.44
72	424.98	−13115.75
73	424.69	−13119.46
74	423.89	−13123.22
75	422.08	−13130.99
76	420.71	−13135.87
77	419.18	−13140.07
78	416.81	−13144.98
79	414.69	−13149.56
80	413.61	−13152.31
81	412.03	−13156.54
82	410.61	−13161.78
83	409.57	−13167.30
84	409.29	−13172.00
85	410.07	−13178.16
86	421.74	−13200.47
87	424.25	−13205.37
88	425.06	−13209.66
89	424.87	−13214.39
90	422.98	−13225.15
91	418.57	−13238.19
92	415.18	−13244.56
93	414.17	−13247.41
94	412.94	−13257.83
95	411.88	−13262.27
96	410.29	−13267.70
97	408.48	−13272.44
98	409.90	−13276.17
99	412.12	−13283.01
100	414.63	−13285.21
101	422.63	−13294.39
102	424.60	−13298.99
103	426.44	−13302.70
104	428.59	−13308.30
105	430.95	−13313.32
106	436.34	−13322.41
107	440.41	−13328.78
108	445.32	−13336.19
109	446.98	−13345.77
110	446.34	−13360.56
111	445.27	−13366.21
112	444.37	−13382.16
113	442.84	−13384.95
114	442.36	−13389.29
115	442.94	−13393.27
116	444.66	−13397.19
117	446.73	−13401.87
118	446.87	−13409.15
119	447.51	−13419.32

DATUM : ΑΘΗΝΩΝ
ΕΛΛΕΙΨΟΕΙΔΕΣ : BESSEL
ΠΡΟΒΟΛΗ : HATT
Φ.Χ. 1:50.000 = ΔΕΡΒΕΝΙΟΝ - ΑΡΧΗ ΣΥΝΤ/ΜΕΝΩΝ Φ0=38 15 Λ0=-1 15

ΠΙΝΑΚΑΣ ΤΡΙΓΩΝΟΜΕΤΡΙΚΩΝ ΣΗΜΕΙΩΝ

Α/Α	ΚΩΔΙΚΟΣ		Χ	Ψ	Η(μ)	ΒΑΘΡΟ
1	089074	ΜΠΕΡΟΥ ΡΑΧΗ	-2598.073	-14704.718	353.514	1.01
2	089079	ΑΓ. ΒΑΣΙΛΕΙΟΣ	-1763.931	-13940.535	194.246	1.06
3	089082	ΑΓ. ΚΩΝ/ΝΟΣ	-4875.029	-13817.733	200.570	1.11

ΠΙΝΑΚΑΣ ΠΟΛΥΓΩΝΙΚΩΝ ΣΗΜΕΙΩΝ

Α/Α	ΚΩΔΙΚΟΣ	Χ	Ψ	Η(μ)
1	Σ282	398.588	-13005.921	2.445
2	Σ306	364.988	-13043.695	1.882
3	Σ1	409.496	-13047.437	2.681
4	Σ2	411.866	-13076.191	2.895
5	Σ287	423.502	-13115.236	3.857
6	Σ287Α	460.085	-13112.193	7.692
7	Σ3	409.632	-13154.134	4.322
8	Σ4	406.533	-13183.803	4.904
9	Σ5	422.163	-13213.123	5.204
10	Σ5Α	414.091	-13237.506	5.630
11	Σ6	410.299	-13250.438	6.154
12	Σ7	404.128	-13281.519	6.600
13	Σ8	428.707	-13314.143	8.222
14	Σ9	441.751	-13353.197	10.773
15	Σ10	436.340	-13393.355	11.090
16	Σ11	422.797	-13391.103	17.660

Ο ΜΕΛΕΤΗΤΗΣ

ΚΙΑΤΟ : 22-1-2004

ΧΑΡΤΣΙΑΣ ΝΙΚ. ΔΗΜΗΤΡΙΟΣ
Αγρονόμος Τοπογράφος Μηχανικός

ΑΠΟΦ. Δ.Ε. ΕΓΚΡΙΣΗΣ ΜΕΛΕΤΗΣ	
ΕΛΕΓΧΟΣ ΜΕΛΕΤΗΣ	ΘΕΩΡΗΣΗ ΜΕΛΕΤΗΣ
Ο ΕΠΙΒΛΕΠΩΝ	Ο ΔΝΤΗΣ Δ.Τ.Υ.Κ.
ΚΟΡΙΝΘΟΣ : 22 / 1 / 2004	ΚΟΡΙΝΘΟΣ 22 / 1 / 2004
ΜΑΝΤΑΣ ΙΩΑΝΝΗΣ Αγρονόμος Τοπογράφος Μηχανικός	ΠΑΝΑΣ ΚΟΝΙΝΟΣ ΝΙΚ Μηχανικός

Το παρόν συνοδεύει την υπ' αριθμ. 209/2004 ...απόφαση Γεν. Γραμ. Περιφέρειας Πελοποννήσου
Η Γ.Γ.Π.Π.

ΧΡΙΣΤΟΦΟΡΟΣ ΠΑΠΠΑΣ
ΠΟΛΙΤΙΚΟΣ ΜΗΧΑΝΙΚΟΣ

ΤΕΧΝΙΚΟ ΓΡΑΦΕΙΟ
ΜΕΛΕΤΩΝ ΚΑΤΑΣΚΕΥΩΝ
ΔΗΜΗΤΡΙΟΣ ΝΙΚ. ΧΑΡΤΣΙΑΣ
Διπλ. ΑΓΡΟΝ.ΤΟΠΟΓΡΑΦΟΣ ΜΗΧΑΝΙΚΟΣ Α.Π.Θ.
ΕΛ.Βενιζέλου 148-ΚΙΑΤΟ 20200
τηλ. 27420-26949 & 6944-334202

ΚΥΡΙΟΣ ΕΡΓΟΥ	ΔΗΜΟΣ ΕΥΡΩΤΙΝΗΣ
ΕΡΓΟ	ΟΡΙΟΘΕΤΗΣΗ ΓΛΑΡΕΙΚΟΥ ΡΕΜΑΤΟΣ ΑΠΟ Π.Ε.Ο. ΚΟΡΙΝΘΟΥ- ΠΑΤΡΩΝ ΕΩΣ ΣΙΔ. ΓΡΑΜ. Ο.Σ.Ε. Δ.Δ. ΣΤΟΜΙΟΥ - ΟΙΚΙΣΜΟΥ ΣΤΟΜΙΟΥ ΔΗΜΟΥ ΕΥΡΩΤΙΝΗΣ - ΝΟΜΟΥ ΚΟΡΙΝΘΙΑΣ
ΤΙΤΛΟΣ ΣΧΕΔΙΟΥ	ΠΡΟΤΑΣΗ ΟΡΙΟΘΕΤΗΣΗΣ ΡΕΜΑΤΟΣ — ΑΡΙΘΜΟΣ ΣΧΕΔΙΟΥ: Α 3β
ΚΛΙΜΑΚΑ	1:200 — ΗΜΕΡΟΜΗΝΙΑ 22 - 1 - 2004
ΜΗΧΑΝΙΚΟΣ	ΔΗΜΗΤΡΙΟΣ ΝΙΚ. ΧΑΡΤΣΙΑΣ ΔΙΠΛΩΜΑΤΟΥΧΟΣ ΑΓΡΟΝΟΜΟΣ ΤΟΠΟΓΡΑΦΟΣ ΜΗΧΑΝΙΚΟΣ ΑΡΙΣΤΟΤΕΛΕΙΟΥ ΠΑΝΕΠΙΣΤΗΜΙΟΥ ΘΕΣΣΑΛΟΝΙΚΗΣ ΜΕΛΟΣ Τ.Ε.Ε. ΑΡΙΘΜΟΣ ΜΗΤΡΩΟΥ 56894 ΕΛ. ΒΕΝΙΖΕΛΟΥ 148 - ΚΙΑΤΟ ☎ 27420 26949, 6944-334202 ΑΦΜ : 029833313 ΔΟΥ ΚΙΑΤΟΥ

ΔΙΑΝΟΜΗ ΠΙΝΑΚΙΔΩΝ: Α 3β, Α 3α

ΕΘΝΙΚΟ ΤΥΠΟΓΡΑΦΕΙΟ

ΕΦΗΜΕΡΙΔΑ ΤΗΣ ΚΥΒΕΡΝΗΣΕΩΣ

ΠΕΡΙΦΕΡΕΙΑΚΑ ΓΡΑΦΕΙΑ ΠΩΛΗΣΗΣ Φ.Ε.Κ.

ΘΕΣΣΑΛΟΝΙΚΗ - Βασ. Όλγας 227	**23104 23956**	**ΛΑΡΙΣΑ** - Διοικητήριο	**2410 597449**
ΠΕΙΡΑΙΑΣ - Ευριπίδου 63	**210 4135228**	**ΚΕΡΚΥΡΑ** - Σαμαρά 13	**26610 89122**
ΠΑΤΡΑ - Κορίνθου 327	**2610 638109**	**ΗΡΑΚΛΕΙΟ** - Πεδιάδος 2	**2810 300781**
ΙΩΑΝΝΙΝΑ - Διοικητήριο	**26510 87215**	**ΜΥΤΙΛΗΝΗ** - Πλ. Κωνσταντινουπόλεως 1	**22510 46654**
ΚΟΜΟΤΗΝΗ - Δημοκρατίας 1	**25310 22858**		

ΤΙΜΗ ΠΩΛΗΣΗΣ ΦΥΛΛΩΝ ΕΦΗΜΕΡΙΔΟΣ ΤΗΣ ΚΥΒΕΡΝΗΣΕΩΣ

Σε έντυπη μορφή

- Για τα Φ.Ε.Κ. από 1 μέχρι 16 σελίδες σε 1 €, προσαυξανόμενη κατά 0,20 € για κάθε επιπλέον οκτασέλιδο ή μέρος αυτού.
- Για τα φωτοαντίγραφα Φ.Ε.Κ. σε 0,15 € ανά σελίδα.

Σε μορφή DVD/CD

Τεύχος	Ετήσια έκδοση	Τριμηνιαία έκδοση	Μηνιαία έκδοση
Α΄	150 €	40 €	15 €
Β΄	300 €	80 €	30 €
Γ΄	50 €	-	-
Υ.Ο.Δ.Δ.	50 €	-	-
Δ΄	110 €	30 €	-

Τεύχος	Ετήσια έκδοση	Τριμηνιαία έκδοση	Μηνιαία έκδοση
Α.Α.Π.	110 €	30 €	-
Ε.Β.Ι.	100 €	-	-
Α.Ε.Δ.	5 €	-	-
Δ.Δ.Σ.	200 €	-	20 €
Α.Ε. - Ε.Π.Ε. και **Γ.Ε.ΜΗ.**	-	-	100 €

- Η τιμή πώλησης μεμονωμένων Φ.Ε.Κ. σε μορφή cd-rom από εκείνα που διατίθενται σε ψηφιακή μορφή και μέχρι 100 σελίδες, σε 5 € προσαυξανόμενη κατά 1 € ανά 50 σελίδες.
- Η τιμή πώλησης σε μορφή cd-rom/dvd, δημοσιευμάτων μιας εταιρείας στο τεύχος Α.Ε.-Ε.Π.Ε. και Γ.Ε.ΜΗ. σε 5 € ανά έτος.

ΠΑΡΑΓΓΕΛΙΑ ΚΑΙ ΑΠΟΣΤΟΛΗ Φ.Ε.Κ.: Τηλεφωνικά: 210 4071010 - fax: 210 4071010 - internet: http://www.et.gr

ΕΤΗΣΙΕΣ ΣΥΝΔΡΟΜΕΣ Φ.Ε.Κ.

Τεύχος	Έντυπη μορφή	Ψηφιακή Μορφή
Α΄	225 €	190 €
Β΄	320 €	225 €
Γ΄	65 €	Δωρεάν
Υ.Ο.Δ.Δ.	65 €	Δωρεάν
Δ΄	160 €	80 €
Α.Α.Π.	160 €	80 €
Ε.Β.Ι.	65 €	33 €

Τεύχος	Έντυπη μορφή	Ψηφιακή Μορφή
Α.Ε.Δ.	10 €	Δωρεάν
Α.Ε. - Ε.Π.Ε. και **Γ.Ε.ΜΗ.**	2.250 €	645 €
Δ.Δ.Σ.	225 €	95 €
Α.Σ.Ε.Π.	70€	Δωρεάν
Ο.Π.Κ.	-	Δωρεάν
Α΄+ Β΄+ Δ΄ + Α.Α.Π.	-	450 €

- Το τεύχος Α.Σ.Ε.Π. (έντυπη μορφή) θα αποστέλλεται σε συνδρομητές ταχυδρομικά, με την επιβάρυνση των 70 €, ποσό το οποίο αφορά τα ταχυδρομικά έξοδα.
- Για την παροχή πρόσβασης μέσω διαδικτύου σε Φ.Ε.Κ. προηγουμένων ετών και συγκεκριμένα στα τεύχη: **α)** Α, Β, Δ, Α.Α.Π., Ε.Β.Ι. και Δ.Δ.Σ., η τιμή προσαυξάνεται, πέραν του ποσού της ετήσιας συνδρομής του 2007, κατά 40 € ανά έτος και ανά τεύχος και **β)** για το τεύχος Α.Ε.-Ε.Π.Ε. & Γ.Ε.ΜΗ., κατά 60 € ανά έτος παλαιότητας.

* Η καταβολή γίνεται σε όλες τις Δημόσιες Οικονομικές Υπηρεσίες (Δ.Ο.Υ.). Το πρωτότυπο διπλότυπο (έγγραφο αριθμ. πρωτ. 9067/28.2.2005 2η Υπηρεσία Επιτρόπου Ελεγκτικού Συνεδρίου) με φροντίδα των ενδιαφερομένων, πρέπει να αποστέλλεται ή να κατατίθεται στο Εθνικό Τυπογραφείο (Καποδιστρίου 34, Τ.Κ. 104 32 Αθήνα).
* Σημειώνεται ότι φωτοαντίγραφα διπλοτύπων, ταχυδρομικές Επιταγές για την εξόφληση της συνδρομής, δεν γίνονται δεκτά και θα επιστρέφονται.
* Οι οργανισμοί τοπικής αυτοδιοίκησης, τα νομικά πρόσωπα δημοσίου δικαίου, τα μέλη της Ένωσης Ιδιοκτητών Ημερησίου Τύπου Αθηνών και Επαρχίας, οι τηλεοπτικοί και ραδιοφωνικοί σταθμοί, η Ε.Σ.Η.Ε.Α., τα τριτοβάθμια συνδικαλιστικά Όργανα και οι τριτοβάθμιες επαγγελματικές ενώσεις δικαιούνται έκπτωσης πενήντα τοις εκατό (50%) επί της ετήσιας συνδρομής (τρέχον έτος + παλαιότητα).
* Το ποσό υπέρ Τ.Α.Π.Ε.Τ. [5% επί του ποσού συνδρομής (τρέχον έτος + παλαιότητα)], καταβάλλεται ολόκληρο (Κ.Α.Ε. 3512) και υπολογίζεται πριν την έκπτωση.
* Στην Ταχυδρομική συνδρομή του τεύχους Α.Σ.Ε.Π. δεν γίνεται έκπτωση.

Πληροφορίες για δημοσιεύματα που καταχωρούνται στα Φ.Ε.Κ. στο τηλ.: 210 5279000.
Φωτοαντίγραφα παλαιών Φ.Ε.Κ.: Μάρνη 8 τηλ.: 210 8220885, 210 8222924, 210 5279050.
Οι πολίτες έχουν τη δυνατότητα ελεύθερης ανάγνωσης των δημοσιευμάτων που καταχωρούνται σε όλα τα τεύχη της Εφημερίδας της Κυβερνήσεως πλην εκείνων που καταχωρούνται στο τεύχος Α.Ε.-Ε.Π.Ε και Γ.Ε.ΜΗ., από την ιστοσελίδα του Εθνικού Τυπογραφείου (www.et.gr).

Οι υπηρεσίες εξυπηρέτησης πολιτών λειτουργούν καθημερινά από 08:00 μέχρι 13:00

04001561904070016

ΑΠΟ ΤΟ ΕΘΝΙΚΟ ΤΥΠΟΓΡΑΦΕΙΟ
ΚΑΠΟΔΙΣΤΡΙΟΥ 34 * ΑΘΗΝΑ 104 32 * ΤΗΛ. 210 52 79 000 * FAX 210 52 21 004
ΗΛΕΚΤΡΟΝΙΚΗ ΔΙΕΥΘΥΝΣΗ: http://www.et.gr – e-mail: webmaster@et.gr