Signature Not Verified
Digitally signed by Theodoros Moumouris
Date: 2007.05.14 09:06:32 EEST
Reason: Signed PDF (embedded)
Location: Athens, Ethniko Typografio

ΕΦΗΜΕΡΙΣ ΤΗΣ ΚΥΒΕΡΝΗΣΕΩΣ

ΤΗΣ ΕΛΛΗΝΙΚΗΣ ΔΗΜΟΚΡΑΤΙΑΣ

ΤΕΥΧΟΣ ΤΕΤΑΡΤΟ **Αρ. Φύλλου 190**

8 Μαΐου 2007

ΠΕΡΙΕΧΟΜΕΝΑ

ΑΠΟΦΑΣΕΙΣ

Καθορισμός το πρώτον των ορίων αιγιαλού και δημιουργία ζώνης παραλίας στη θέση «Μαντράκι», Λουκισίων, Δήμου Ανθηδώνος, Ν. Ευβοίας..... 1

Κήρυξη ως αναδασωτέας έκτασης εμβαδού εφτά κόμμα εκατόν είκοσι τέσσερα (7,124) στρεμμάτων, στη θέση «νησίδα Καλκιονήσι», Δημ. Διαμερίσματος Γάϊου, Περιφ. Δήμου Παξών Ν. Κέρκυρας..... 2

ΑΠΟΦΑΣΕΙΣ

Αριθμ. 1548/Φ.Ε.65 (1)

Καθορισμός το πρώτον των ορίων αιγιαλού και δημιουργία ζώνης παραλίας στη θέση «Μαντράκι», Λουκισίων, Δήμου Ανθηδώνος, Ν. Ευβοίας

Ο ΓΕΝΙΚΟΣ ΓΡΑΜΜΑΤΕΑΣ
ΠΕΡΙΦΕΡΕΙΑΣ ΣΤΕΡΕΑΣ ΕΛΛΑΔΑΣ

Έχοντας υπ'όψιν:

1. Τις διατάξεις του ν. 2971/2001 (ΦΕΚ 285 τ.Α΄/19.12.2001) «Περί αιγιαλού και παραλίας».

2. Τις διατάξεις του ν.δ. 439/70 «περί συμπληρώσεως των διατάξεων περί αιγιαλού».

3. Τις διατάξεις του ν. 3200/1955 «περί διοικητικής αποκέντρωσης», όπως τροποποιήθηκαν και ισχύουν σήμερα με τα ν.δ. 532/1970, β.δ. 704/1970, β.δ. 705/1970, β.δ. 192/1972, π.δ. 71/1984, π.δ. 347/1986, ν. 2026/1992 και π.δ. 97/1993.

4. Την διάταξη του άρθρου 46 παρ. 21 του ν. 3220/2004 (ΦΕΚ 15 τ.Α΄/28.1.2004) δυνάμει της οποίας από 10.4.2004 αρμοδιότητες του Υπουργού Οικονομίας και Οικονομικών οι οποίες ανήκαν ή είχαν μεταβιβασθεί στους Νομάρχες μέχρι την έναρξη λειτουργίας των Νομαρχιακών Αυτοδιοικήσεων και αφορούν θέματα των Υπηρεσιών του Υπουργείου Οικονομίας και Οικονομικών, που εξαιρέθηκαν από την κατάργηση με τις διατάξεις της παραγράφου 2 του άρθρου 39 του ν. 2218/1994, περιέρχονται στον Γενικό Γραμματέα της Περιφέρειας.

5. Την υπ' αριθμ. 1063649/790/Α0006/3.8.2004 απόφαση του Υπουργού Οικονομίας και Οικονομικών «περί καταγραφής και διοικητικής κωδικοποίησης των αρμοδιοτήτων σε θέματα Υπηρεσιών του Υπουργείου Οικονομίας και Οικονομικών, που περιέρχονται στους Γεν. Γραμματείς Περιφερειών κατά τις διατάξεις της παρ. 21 του άρθρου 46 του ν. 3220/2004».

6. Τις υπ' αριθμ. 2434/27.5.2004 όπως τροποποιήθηκε με την υπ' αριθμ. 3009/11.11.2004 και 87/11.1.2005 αποφάσεις Γεν. Γραμματέας Περιφέρειας Στερεάς Ελλάδας στην οποία ορίζεται η ΔΔΕ/ΠΣΕ αρμόδια για την επικύρωση των ορίων αιγιαλού και παραλίας.

7. Την από 14.12.2006 έκθεσή της κατά το άρθρο 3 του ν. 2971/2001 αρμόδιας Επιτροπής καθορισμού των ορίων του αιγιαλού-παραλίας-παλ. αιγιαλού, που καθόρισε το πρώτον τα όρια αιγιαλού-παραλίας στη θέση «Μαντράκι», Λουκισίων, Δήμου Ανθηδώνος, Ν. Ευβοίας

8. Το από τον Αύγουστο 2006, με κλίμακα 1:500 κτηματολογικό-υψομετρικό διάγραμμα του τοπογράφου μηχανικού Μιχάλη Ανδρούλη, σε μία (1) πινακίδα, που ελέγχθηκε για την ακρίβεια της αποτύπωσης την 19.9.2006 από τον Ιωάννη Παπαδάκη, πτυχ. πολιτικό μηχανικό ΤΕ της ΤΥΔΚ και θεωρήθηκε την ίδια ημερομηνία από τον Ελευθέριο Κασιμάτη, τοπογράφο μηχανικό ΠΕ/Α, Προϊστάμενο της ΤΥΔΚ Ν. Ευβοίας, όπως ορίζουν οι διατάξεις του άρθρου 4 παρ. 2 του ν. 2971/2001 και συνοδεύει την Έκθεση της προαναφερόμενης Επιτροπής.

9. Τη σύμφωνη γνώμη του Γενικού Επιτελείου Ναυτικού, που διατυπώθηκε στο Φ.544.5/150/07/Σ.8484/12.2.2007 έγγραφό του.

10. Το υπ' αριθμ. Φ.121/351/20.3.2007 έγγραφο της Κτηματικής Υπηρεσίας Ν. Ευβοίας με το οποίο ζητείται η έκδοση της απόφασης, αποφασίζουμε:

1. Επικυρώνουμε την από 14.12.2006 έκθεση της κατά το άρθρο 3 του ν. 2971/2001 αρμόδιας Επιτροπής καθορισμού των ορίων του αιγιαλού-παραλίας-παλ. αιγιαλού «περί καθορισμού το πρώτον των ορίων αιγιαλού-παραλίας στη θέση «Μαντράκι», Λουκισίων, Δήμου Ανθηδώνος, Ν. Ευβοίας» καθώς και το από τον Αύγουστο 2006, κτηματολογικό-υψομετρικό διάγραμμα, που τη συνοδεύει, το οποίο συντάχθηκε από τον τοπογράφο μηχανικό Μιχάλη Ανδρούλη, σε μία (1) πινακίδα, με κλίμακα 1:500, που ελέγχθηκε για την ακρίβεια της αποτύπωσης από τον Ιωάννη Παπαδάκη, πτυχ. πολιτικό μηχανικό ΤΕ της ΤΥΔΚ την 20.7.2006 και θεωρήθηκε την ίδια ημερομηνία από τον Ελευθέριο Κασιμάτη, τοπογράφο μηχανικό ΠΕ/Α, Προϊστάμενο της ΤΥΔΚ Ν. Ευβοίας, όπως ορίζουν οι διατάξεις του άρθρου 4 παρ. 2 του ν. 2971/2001.

2. Στο παραπάνω κτηματολογικό διάγραμμα καθορίσθηκαν από την αρμόδια Επιτροπή, όπως πιο πάνω αναφέρεται:

α) η οριογραμμή του αιγιαλού με κόκκινη συνεχή πολυγωνική γραμμή με στοιχεία 1, 2 .....27, 28, της οποίας οι κορυφές εξασφαλίζονται με συντεταγμένες του κρατικού τριγωνομετρικού δικτύου.

β) η οριογραμμή της παραλίας με κίτρινη συνεχή πολυγωνική γραμμή με στοιχεία 1΄, 2΄, ... 27΄, 28΄, της οποίας οι κορυφές εξασφαλίζονται με συντεταγμένες του κρατικού τριγωνομετρικού δικτύου. Η οριογραμμή παραλίας καθορίζεται κατά τρόπο που να απέχει παντού σταθερή απόσταση δέκα (10) μέτρων από την οριογραμμή του αιγιαλού, για να εξυπηρετηθούν οι σκοποί της παρ. 2 του άρθρου 1 και της παρ.3 του άρθρου 2 του ν. 2971/2001.

3. Αποφαίνεται ότι δεν υπάρχει παλαιός αιγιαλός.

4. Δεν εξαιρούνται οι κατασκευές (περιφράξεις) που βρίσκονται στη ζώνη παραλίας.

5. Η απόφαση αυτή μαζί με την έκθεση και το διάγραμμα που προαναφέραμε, να δημοσιευθούν στην Εφημερίδα της Κυβερνήσεως.

Λαμία, 17 Απριλίου 2007

Ο Γενικός Γραμματέας Περιφέρειας
ΑΘΑΝΑΣΙΟΣ ΣΚΟΡΔΑΣ

ΕΚΘΕΣΗ ΕΠΙΤΡΟΠΗΣ
ΚΑΘΟΡΙΣΜΟΥ ΟΡΙΩΝ ΑΙΓΙΑΛΟΥ
ΠΑΡΑΛΙΑΣ ΠΑΛΑΙΟΥ ΑΙΓΙΑΛΟΥ

Για τον καθορισμό το πρώτον των ορίων αιγιαλού-παραλίας στη θέση «Μαντράκι», Λουκισίων, Δήμου Ανθηδώνος, Ν. Ευβοίας

Στη Χαλκίδα σήμερα 14.12.2006, ημέρα Πέμπτη, οι υπογραφόμενοι:

1) Αθηνά Μπούρικα, τοπ/φος μηχ/κός ΠΕ/Α, Προϊσταμένη Κτηματικής Υπηρεσίας Ν. Ευβοίας, σαν Πρόεδρος,

2) Ελευθερία Γραμματικού, μηχανικός τοπ/φίας ΤΕ/Γ, υπάλληλος Κτηματικής Υπηρεσίας Ν. Ευβοίας, σαν μέλος, (κωλυομένου του τακτικού μέλους)

3) Παναγιώτης Μοίρας, αντιπλοίαρχος Λ.Σ., αναπλ/τής Λιμενάρχη Κ.Λ.Χ Χαλκίδας, σαν μέλος, (κωλυομένου του τακτικού μέλους)

4) Χαράλαμπος Σκούντζος, τοπ/φος μηχ/κός ΠΕ/Α, αναπληρών Δ/ντής Χ.Ο.Π., Νομ/κής Αυτ/σης Εύβοιας, σαν μέλος,

5) (Ο Δ/ντής ΠΕ.ΧΩ. Στ. Ελλάδας, που αποτελεί το 5^{0} μέλος αν και προσκλήθηκε νομίμως δεν προσήλθε) που αποτελούμε την Επιτροπή καθορισμού ορίων αιγιαλού-παραλίας, η σύνθεση της οποίας καθορίστηκε βάσει των διατάξεων του άρθρου 3 του ν. 2971/2001 «περί αιγιαλού-παραλίας και άλλες διατάξεις» και με την υπ' αριθμ. 10547/31.7.2006 απόφαση του Γενικού Γραμματέα Περιφέρειας Στερεάς Ελλάδας, συνήλθαμε στα γραφεία της Κτηματικής Υπηρεσίας Ν. Ευβοίας, ύστερα από την υπ' αριθμ. Φ93/οικ. 35/11.12.2006 πρόσκληση της Προέδρου της, για τον στο θέμα καθορισμό των ορίων αιγιαλού -παραλίας.

Αφού λάβαμε υπόψη:

1.- Την από 22.9.2006 αίτηση του Β. Λιοπύρη, με την οποία διαβιβάζεται θεωρημένο διάγραμμα και ζητείται ο καθορισμός των ορίων αιγιαλού-παραλίας στην πιο πάνω περιοχή.

2.- Το από Αύγουστο 2006 τοπογραφικό διάγραμμα του τοπογράφου μηχανικού Μιχάλη Ανδρούλη, με κλίμακα 1:500, σε μια (1) πινακίδα, που ελέγχθηκε για την ακρίβεια της αποτύπωσης την 19.9.2006 από τον Ιω. Παπαδάκη, πτυχ. πολιτ. μηχανικό ΤΕ της Τ.Υ.Δ.Κ. και θεωρήθηκε την ίδια ημερομηνία από τον Ελευθέριο Κασιμάτη, τοπ/φο μηχανικό ΠΕ/Α, Προϊστάμενο της Τ.Υ.Δ.Κ. Ν. Ευβοίας, όπως ορίζουν οι διατάξεις του άρθρου 4 παρ. 2 του ν. 2971/2001.

3.- Τις διατάξεις του ν. 2971/2001 (ΦΕΚ 285τ.Α΄/19.12.2001) «περί αιγιαλού-παραλίας»

4.- Την από επιτόπιο μετάβαση κατά την 8.11.2006, μετά την υπ' αριθμ. Φ93/28/6.11.2006 πρόσκληση της Προέδρου της, σχηματισθείσα αντίληψη για το πλάτος της βρεχόμενης ζώνης της ξηράς και άλλα συναφή στοιχεία που προβλέπονται από το άρθρο 9 του ν. 2971/2001 και ειδικότερα:

α) τη γεωμορφολογία του εδάφους:

ι. η μορφολογία της ακτής είναι στο κεντρικό τμήμα βραχώδης, ανατολικά αμμώδης και δυτικά με πέτρες, προερχόμενες από την αποσάθρωση-διάβρωση των μητρικών πετρωμάτων της ακτής, με εύρος που κυμαίνεται από 3,0 έως 7,0 μέτρα και υψόμετρα αυχένα που κυμαίνονται από 0.40 έως 0,80 μ. περίπου (πόδι πρανούς). Στη βραχώδη ακτή καταλήγει πρανές, με ύψος στέψης που κυμαίνεται από 2,00 έως 8,00 μέτρα περίπου.

ιι. Η συνεχόμενη της ακτής περιοχή, η οποία βρίσκεται στη βοιωτική ακτή, έχει μορφολογία λοφώδη, με έδαφος γαιώδες-ημιβραχώδες, διέπεται από της εκτός σχεδίου πολεοδομικές διατάξεις, είναι αδόμητη και η χρήση της είναι γεωργική με μονοετείς καλλιέργειες και τμήματα χέρσα.

ιιι. Το φυσικό όριο βλάστησης συνίσταται από θαμνώδη φυσική βλάστηση (σχίνα- θάμνοι) και χαμηλή ποώδη φυσική βλάστηση (αγριόχορτα).

β) το γεγονός ότι στην περιοχή δεν εντοπίστηκαν παράκτιοι φυσικοί πόροι.

γ) το γεγονός ότι η περιοχή βρίσκεται στο Βόρειο Ευβοϊκό κόλπο με βόρειο προσανατολισμό και είναι εκτεθειμένη σε ανέμους διευθύνσεων κυρίως Β. και Β.Α. με δεσπόζοντες τους Βόρειους με ένταση 7 Β., όπως προκύπτει από τα στοιχεία του Μ.Σ. Χαλκίδας της Ε.Μ.Υ., που είναι ο πλησιέστερος στην εξεταζόμενη περιοχή.

Παρατηρήσεις του παλιρροιακού σταθμού Χαλκίδας, πλησιέστερου στην εξεταζόμενη θέση εμφανίζουν μέσο εύρος παλίρροιας 0,42μ., μέγιστο εύρος 1,20μ., ελάχιστο εύρος 0,01 μ. και επάλλαξη 1,45 μ.

ε) τον τομέα ανάπτυξης κυματισμού σε σχέση με το μέτωπο της ακτής, ότι δηλαδή πρόκειται για ακτή με μικρό ανάπτυγμα πελάγους, που σε συνδυασμό με τα προαναφερθέντα στοιχεία της μορφολογίας του πυθμένα, της παλίρροιας και των ανέμων που την επηρεάζουν να μην αναμένεται μεγάλη ένταση κυματικού πεδίου.

στ) τη μη ύπαρξη τεχνικών έργων στην περιοχή, παρά μιας μικρής ράμπας από σκυρόδεμα και μιας μικρής κλίμακας πρόσβασης προς την ακτή.

ζ) τη μη ύπαρξη εγκεκριμένων χωροταξικών κατευθύνσεων και χρήσεων γης που επηρεάζουν την παράκτια ζώνη, πλην όμως η περιοχή ελέγχεται από την Αρχαιολογία λόγω της ύπαρξης δυτικά της εξεταζόμενης του αρχαίου λιμενίσκου της Ανθηδώνας.

η) το γεγονός ότι η περιοχή δεν έχει ενταχθεί στο Εθνικό Κτηματολόγιο.

θ) τη μη ύπαρξη ευπαθών οικοσυστημάτων και προστατευόμενων περιοχών.

ι) τη μη ύπαρξη καταγεγραμμένων δημοσίων κτημάτων που βρίσκονται σε άμεση γειτνίαση με την παράκτια ζώνη.

5.- Την υπ' αριθμ. 1032172/2775/Β0010/2001 (ΦΕΚ 488τ. Δ΄/2001) απόφαση Υπ. Οικονομικών με την οποία επικυρώθηκαν τα όρια αιγιαλού-παραλίας σε όμορη προς Δ. περιοχή της εξεταζόμενης καθώς και το διάγραμμα που τη συνοδεύει βάσει του οποίου έγινε η απαιτούμενη συναρμογή των κορυφών αιγιαλού-παραλίας.

6.- Για τον καθορισμό της οριογραμμής παραλίας η Επιτροπή αφού έλαβε υπόψη τις διατάξεις των άρθρων 1 (παρ. 2), 2 (παρ. 3) και 7 (παρ. 1 και 5) του ν. 2971/2001 και συνεκτιμώντας τα δεδομένα, ότι δηλαδή πρόκειται για περιοχή πλησίον αρχαιολογικού χώρου, που διέπεται από τις εκτός σχεδίου πολεοδομικές διατάξεις, με μικρό υφιστάμενο χωμάτινο δρόμο, προτείνει τη δημιουργία ζώνης παραλίας πλάτους δέκα (10) μέτρων, που θεωρείται απαραίτητη για την επικοινωνία ξηράς και θάλασσας καθώς και για την εξυπηρέτηση άλλων κοινωφελών σκοπών.

Ύστερα από τα παραπάνω η Επιτροπή, αποφασίζει:

1) Καθορίζει επί του παραπάνω τοπογραφικού διαγράμματος:

α. Την οριογραμμή του αιγιαλού με κόκκινη συνεχή πολυγωνική γραμμή 1, 2..., 27, 28, της οποίας οι κορυφές εξασφαλίζονται με συντεταγμένες από το κρατικό τριγωνομετρικό δίκτυο.

β. Την οριογραμμή της παραλίας με κίτρινη συνεχή πολυγωνική γραμμή 1', 2', ..., 27', 28', της οποίας οι κορυφές εξασφαλίζονται με συντεταγμένες από το κρατικό τριγωνομετρικό δίκτυο. Η οριογραμμή παραλίας καθορίζεται παντού κατά τρόπο που να απέχει σταθερή απόσταση δέκα (10) μέτρων από την οριογραμμή του αιγιαλού, για να εξυπηρετηθούν οι σκοποί της παρ. 2 του άρθρου 1 και της παρ.3 του άρθρου 2 του ν. 2971/2001.

2) Αποφαίνεται ότι δεν υπάρχει παλαιός αιγιαλός.

3) Υπάρχουν εντός της ζώνης παραλίας περιφράξεις που δεν εξαιρούνται.

Η Επιτροπή
ΑΘΗΝΑ ΜΠΟΥΡΙΚΑ
ΕΛΕΥΘΕΡΙΑ ΓΡΑΜΜΑΤΙΚΟΥ
ΠΑΝΑΓΙΩΤΗΣ ΜΟΙΡΑΣ
Χ. ΣΚΟΥΝΤΖΟΣ

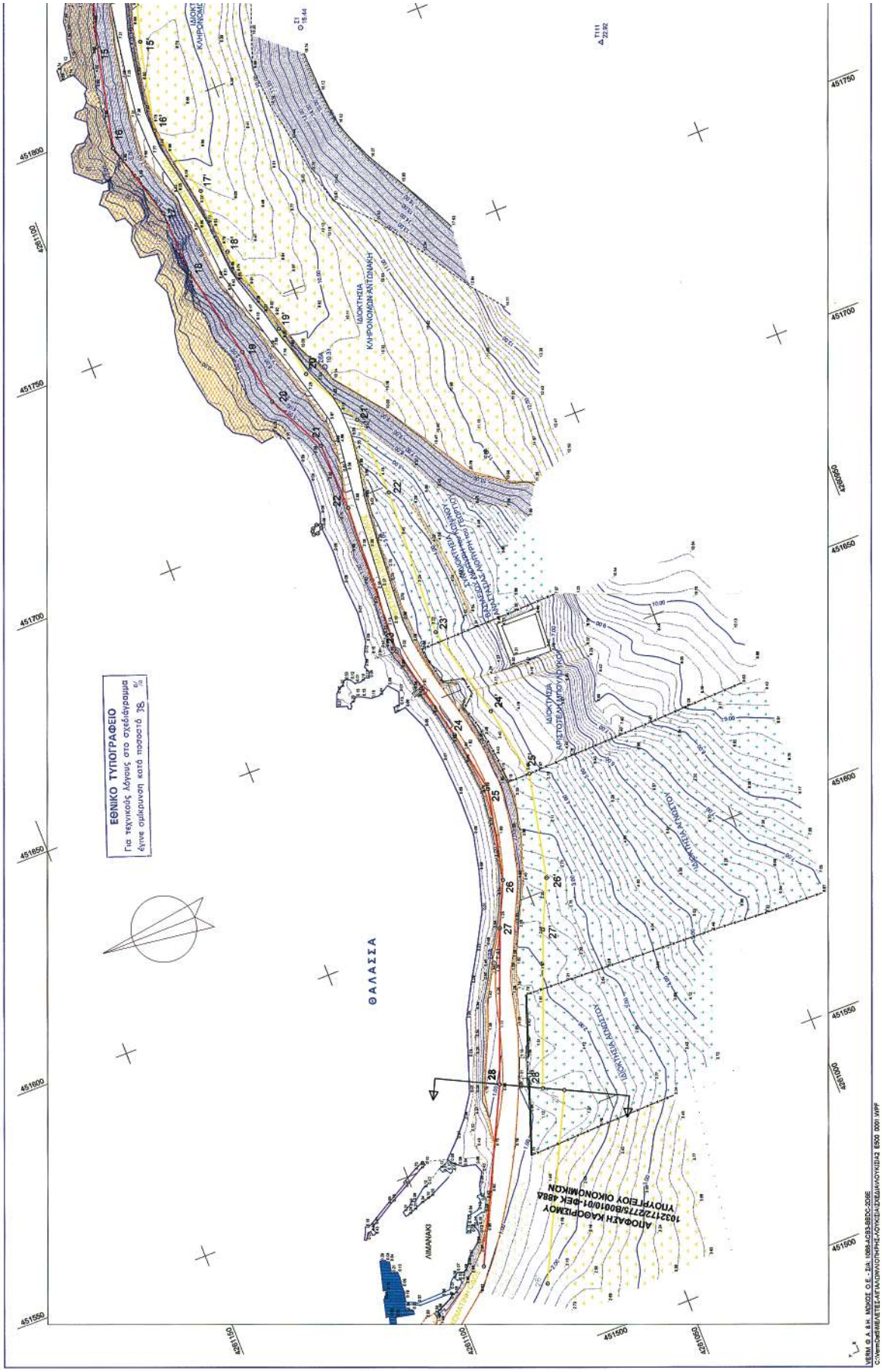
ΕΘΝΙΚΟ ΤΥΠΟΓΡΑΦΕΙΟ
Για τεχνικούς λόγους στο σχέδιογραμμα έγινε σμίκρυνση κατά ποσοστό 38 %
ΘΑΛΑΣΣΑ
ΛΙΜΑΝΑΚΙ
ΙΔΙΟΚΤΗΣΙΑ ΚΛΗΡΟΝΟΜΩΝ ΑΝΤΩΝΙΑΚΗ
ΙΔΙΟΚΤΗΣΙΑ ΑΜΕΤΟΥ
ΙΔΙΟΚΤΗΣΙΑ ΑΡΓΥΡΟΠΟΥΛΟΥ
ΑΠΟΦΑΣΗ ΚΑΘΟΡΙΣΜΟΥ 1032172/2775/B0010/01-ΦΕΚ 488Α ΥΠΟΥΡΓΕΙΟΥ ΟΙΚΟΝΟΜΙΚΩΝ
451800
451750
451700
451650
451600
451550
451500
4080100
4080050
4080000
4079950
4079900

ΘΑΛΑΣΣΑ
ΙΔΙΟΚΤΗΣΙΑ ΑΓΝΩΣΤΟΥ

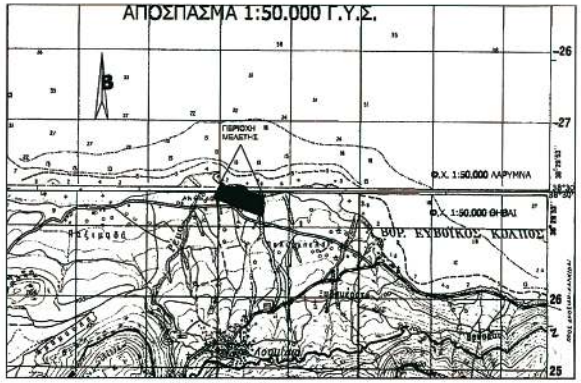

ΥΠΟΜΝΗΜΑ

- ΤΡΙΓΩΝΟ ΣΗΜΕΙΟ
- ΠΟΛΥΓΩΝΟ ΣΗΜΕΙΟ
- Στύλος ΔΕΗ
- Στύλος ΟΤΕ
- ΚΑΓΚΕΛΟ
- ΟΡΙΟ ΜΗ ΥΛΟΠΟΙΗΜΕΝΟ
- ΦΡΥΔΙ ΠΡΑΝΟΥΣ
- ΠΟΔΙ ΠΡΑΝΟΥΣ
- ΜΑΝΔΡΟΤΟΙΧΟΣ
- ΣΥΡΜΑΤΟΠΛΕΓΜΑ
- ΑΚΤΗ ΒΡΑΧΩΔΗΣ
- ΑΚΤΗ ΑΜΜΩΔΗΣ
- ΠΑΛΑΙΑ ΠΡΟΒΛΑΝΤΑ
- ΚΑΛΛΙΕΡΓΕΙΑ
- ΑΓΡΟΣ
- ΘΑΜΝΩΔΗΣ ΒΛΑΣΤΗΣΗ - ΣΧΟΝΑ
- ΚΑΛΑΜΙΑ

ΣΥΝΤΕΤΑΓΜΕΝΕΣ ΣΤΑΣΕΩΝ - ΤΡΙΓΩΝΟΜΕΤΡΙΚΩΝ			
Α/Α	Χ	Ψ	Η
Τ111	451777.400	4260963.298	22.920
Σ1	451805.599	4261026.639	15.440
Σ2Α	451588.679	4261063.457	1.413
Σ3Α	451845.993	4261047.356	9.237
Σ4Α	452159.056	4260972.228	0.990
Σ6Α	451730.750	4261049.809	10.306

ΣΥΝΤ/ΝΕΣ ΟΡΙΟΓΡΑΜΜΩΝ ΑΙΓΙΑΛΟΥ			ΣΥΝΤ/ΝΕΣ ΟΡΙΟΓΡΑΜΜΩΝ ΠΑΡΑΛΙΑΣ		
Α/Α	Χ	Ψ	Α/Α	Χ	Ψ
1	452049.480	4260924.372	1'	452049.816	4260914.378
2	452021.916	4260923.448	2'	452022.203	4260913.452
3	451993.322	4260922.761	3'	451993.076	4260912.753
4	451978.103	4260923.876	4'	451976.355	4260913.977
5	451960.725	4260928.806	5'	451957.276	4260919.390
6	451942.044	4260937.279	6'	451937.621	4260928.304
7	451913.389	4260952.561	7'	451907.145	4260944.557
8	451900.149	4260957.182	8'	451892.124	4260961.146
9	451889.140	4260984.982	9'	451880.559	4260979.845
10	451874.973	4261009.444	10'	451866.762	4261003.657
11	451863.989	4261022.451	11'	451854.450	4261018.248
12	451861.138	4261044.469	12'	451851.566	4261040.521
13	451853.459	4261054.494	13'	451846.563	4261047.052
14	451833.453	4261067.532	14'	451829.215	4261058.358
15	451818.462	4261071.971	15'	451815.982	4261062.276
16	451795.300	4261076.977	16'	451795.658	4261066.669
17	451777.177	4261071.722	17'	451778.823	4261061.787
18	451762.295	4261071.034	18'	451763.605	4261061.084
19	451740.847	4261066.334	19'	451742.781	4261056.521
20	451727.633	4261064.017	20'	451730.798	4261054.419
21	451714.137	4261057.271	21'	451716.686	4261047.366
22	451698.568	4261056.641	22'	451698.527	4261046.631
23	451663.604	4261058.346	23'	451664.559	4261048.288
24	451640.899	4261052.835	24'	451642.983	4261043.051
25	451626.523	4261050.194	25'	451626.389	4261040.002
26	451605.765	4261054.573	26'	451602.573	4261045.026
27	451595.721	4261059.272	27'	451591.777	4261050.077
28	451552.091	4261072.421	28'	451557.635	4261063.426

ΠΑΡΑΤΗΡΗΣΕΙΣ:

1.- Οι μετρήσεις πραγματοποιήθηκαν με χρήση συστήματος GPS διπλής συχνότητας τύπου GSR – 530 με δυνατότητα Real Time Kinematik της LEICA και γεωδαιτικού σταθμού (Total Stasion) τύπου GTS – 701 της TOPCON.

2.- Το διάγραμμα είναι εξαρτημένο από το κρατικό τριγωνομετρικό δίκτυο συντεταγμένων (ΕΓΣΑ '87).

3.- Για την εξάρτηση από το κρατικό τριγωνομετρικό χρησημοποιήθηκαν οι συντεταγμένες του τριγωνομετρικού Τ111 (ΜΑΓΟΥΛΑ) (Χ=451777.400 Ψ=4260963.298 Η=22.920) – IV τάξης του Φ.Χ. 1:50.000 ΘΗΒΑΙ.

4.- Υψομετρική Αφετηρία: το υψόμετρο του τριγ/κού Τ111 (ΜΑΓΟΥΛΑ).

ΥΠΟΜΝΗΜΑ ΕΠΙΤΡΟΠΗΣ ΚΑΘΟΡΙΣΜΟΥ ΟΡΙΟΓΡΑΜΜΩΝ ΑΙΓΙΑΛΟΥ - ΠΑΡΑΛΙΑΣ

1. Το παρόν τοπογραφικό διάγραμμα συνοδεύει την από 14/12/2006 έκθεση της Επιτροπής Καθορισμού.
2. 1,2,3,4,5,.....24,25,26,27,28 (κόκκινη) οριογραμμή Αιγιαλού
   1',2',3',4',5',.....24',25',26',27',28' (κίτρινη) οριογραμμή Παραλίας
   ..... (μπλέ) οριογραμμή Παλ. Αιγιαλού
3. Για τον καθορισμό των οριογραμμών δεν ελήφθησαν υπόψη κτίσματα.
4. Οι κορυφές των οριογραμμών εξασφαλίζονται με συντεταγμένες του κρατικού τριγωνομετρικού δικτύου.
5. Καθορίζεται ζώνη Παραλίας πλάτους 10.00 μ. για να εξυπηρετηθούν οι σκοποί της παρ. 2 του άρθρου 1 και της παρ. 3 του άρθρου 2 του Ν. 2971/01.
6. Η επιτροπή διεπίστωσε ότι δεν υφίσταται Παλαιός Αιγιαλός.

Η ΕΠΙΤΡΟΠΗ

1. ΑΘΗΝΑ ΜΠΟΥΡΙΚΑ ΤΟΠΟΓΡΑΦΟΣ ΜΗΧ/ΚΟΣ ΠΕ/Α
2. .....
3. ΜΟΙΡΑΣ ΑΝΤΩΝΙΟΣ ΔΙΑΓΚΟΣ Α.Σ
4. .....
5. .....

ΤΕΧΝΙΚΟ ΓΡΑΦΕΙΟ ΜΕΛΕΤΩΝ

ΑΝΔΡΟΥΛΗΣ ΜΙΧΑΛΗΣ

ΔΙΠΛ. ΤΟΠΟΓΡΑΦΟΣ ΜΗΧ. ΕΜΠ

ΠΡΟΑΣΤΕΙΟΥ 32 - ΧΑΛΚΙΔΑ
ΤΗΛ. 22210 - 89142

ΕΛΕΓΧΘΗΚΕ
ΧΑΛΚΙΔΑ 19/09/06
Ο ΕΛΕΓΧΩΝ
Τ.Υ.
Ι. ΠΑΠΑΔΑΚΗΣ
ΤΠΟΛ. ΠΟΛ. ΜΗΧ. ΠΕ

ΕΡΓΟΔΟΤΗΣ

ΛΙΟΠΥΡΗΣ ΒΑΣΙΛΕΙΟΣ του ΚΩΝ/ΝΟΥ

ΕΓΚΡΙΘΗΚΕ
ΧΑΛΚΙΔΑ 19/09/06
Ο ΠΡΟΪΣΤΑΜΕΝΟΣ ΤΕΔΕ Ν.ΕΥΒΟΙΑΣ
Τ.Υ.
ΕΛ. ΚΑΤΣΙΜΑΝΗΣ
ΤΟΠ. ΜΗΧ. ΠΕ/Α

ΜΕΛΕΤΗ:

ΑΠΟΤΥΠΩΣΗ ΓΙΑ ΚΑΘΟΡΙΣΜΟ ΟΡΙΟΓΡΑΜΜΩΝ ΑΙΓΙΑΛΟΥ - ΠΑΡΑΛΙΑΣ

ΑΚΡΙΒΕΣ ΦΩΤΟΤΥΠΙΚΟ ΑΝΤΙΓΡΑΦΟ
ΧΑΛΚΙΔΑ .....
Ο Προϊστάμενος
ΑΘΗΝΑ ΜΠΟΥΡΙΚΑ
ΤΟΠΟΓΡΑΦΟΣ ΜΗΧ/ΚΟΣ ΠΕ/Α

Θέση

"ΜΑΝΤΡΑΚΙ" κτημ. περιφέρειας Δ.Δ. ΑΝΘΗΔΩΝΑΣ ΔΗΜΟΥ ΑΝΘΗΔΩΝΑΣ

Θέμα σχεδίου

ΤΟΠΟΓΡΑΦΙΚΟ ΔΙΑΓΡΑΜΜΑ

αριθμός σχεδίου

ΚΛΙΜΑΚΑ
1:500
ισοδιάσταση=0.20 m

Χρόνος μελέτης: ΑΥΓΟΥΣΤΟΣ 2006

Υπογραφή	Σφραγίδα
	ΜΙΧΑΗΛ . ΑΝΔΡΟΥΛΗΣ ΔΙΠΛ.ΤΟΠΟΓΡΑΦ.ΜΗΧ/ΚΟΣ Ε.Μ.Π ΜΕΛΟΣ Τ.Ε.Ε.ΑΡ.ΜΗΤΡΟΟΥ 61547 ΠΡΟΑΣΤΕΙΟΥ 32 ΧΑΛΚΙΔΑ τ89142 ΑΦΜ045812476 ΔΟΥ ΧΑΛΚΙΔΑΣ

Αριθμ. οικ.5196 (2)

Κήρυξη ως αναδασωτέας έκτασης εμβαδού εφτά κόμμα εκατόν είκοσι τέσσερα (7,124) στρεμμάτων, στη θέση «νησίδα Καλκιονήσι», Δημ. Διαμερίσματος Γάϊου, Περιφ. Δήμου Παξών Ν. Κέρκυρας.

Ο ΓΕΝΙΚΟΣ ΓΡΑΜΜΑΤΕΑΣ
ΠΕΡΙΦΕΡΕΙΑΣ ΙΟΝΙΩΝ ΝΗΣΙΩΝ

Έχοντας υπόψη:

Τις διατάξεις:

1. Του άρθρου 117 παρ. 3 του Συντάγματος

2. Του ν. 3200/1955 περί διοικ/κης αποκέντρωσης όπως τροποποιήθηκε και συμπληρώθηκε μεταγενέστερα με το ν.δ. 532/1970.

3. Τον ν. 2503/30.5.1997 «Διοίκηση ,οργάνωση , στελέχωση της Περιφέρειας κ.λ.π.»

4. Του ν. 998/1979 «περί προστασίας των δασών κ.τ.λ.» και ειδικότερα: α)του άρθρου 41 παρ. 1 β)του άρθρου 38 παρ. 1 όπως τροποποιήθηκαν μέχρι σήμερα

5. Του ν. 3208/2003.

6. Τις διαταγές του Υπουργείου Γεωργίας:

α) 160417/1180/8.7.1980, β) 182447/3049/24.9.1980

7. Την υπ' αριθμ. 1099/26.10.2004 δ/γή Υπ. Αγροτικής Ανάπτυξης και Τροφίμων.

8. Την υπ' αριθμ. οικ. 3029/8.3.2005 απόφαση Γ.Γ.Π.Ι.Ν με θέμα «Παράταση προθεσμίας κήρυξης εκτάσεων ως αναδασωτέων».

9. Την υπ' αριθμ. 3757/29.3.2007 πρόταση της Δ/νσης Δασών Κέρκυρας σχετικά με την κήρυξη ως αναδασωτέας της αναφερόμενης στο θέμα έκτασης.

10. Την υπ' αριθμ. 105939/3511πε/4.7.1988 απόφαση Υπ. Γεωργίας, με την οποία αναγνωρίζεται η νησίδα «Καλκιονήσι» εμβαδού 96,500 στρεμμάτων ως ιδιωτική έκταση δασικού χαρακτήρα, χωρίς να έχει εξαιρεθεί κάποιο τμήμα αυτής και χωρίς να επέλθει οποιαδήποτε μεταβολή αυτής μέχρι τώρα.

11. Το γεγονός ότι η έκταση εμβαδού 7,124 στρεμμάτων αποτελεί τμήμα της έκτασης 96,500 στρεμμάτων, η οποία αναγνωρίσθηκε ως ιδιωτική έκταση δασικού χαρακτήρα, αποφασίζουμε:

Κηρύσσουμε ως αναδασωτέα την παραπάνω δασικού χαρακτήρα έκταση, εμβαδού εφτά κόμμα εκατόν είκοσι τέσσερα (7,124) στρεμμάτων. Η έκταση αυτή βρίσκεται στη θέση «νησίδα Καλκιονήσι», Δημ. Διαμερίσματος Γάϊου, Περιφ. Δήμου Παξών Ν. Κέρκυρας, απεικονίζεται με στοιχεία (Α, Β, Γ,..., Σ, Τ, Α) στο προσαρτημένο στην παρούσα απόφασή μας Τοπογρ. Διάγραμμα και έχει όρια :

ΒΟΡΕΙΑ: Ιδιωτική έκταση δασικού χαρακτήρα.

ΝΟΤΙΑ : Ιδιωτική έκταση δασικού χαρακτήρα.

ΑΝΑΤΟΛΙΚΑ: Ιδιωτική έκταση δασικού χαρακτήρα.

ΔΥΤΙΚΑ : Ιδιωτική έκταση δασικού χαρακτήρα.

Σκοποί της κήρυξης της ανωτέρω έκτασης ως αναδασωτέας είναι η διατήρηση του δασικού χαρακτήρα αυτής, ο αποκλεισμός διάθεσής της για άλλη χρήση και η αποκατάσταση της καταστραφείσας από παράνομη αποψίλωση δασικής βλάστησης, αποτελούμενης από πουρνάρι, σχοίνο, αγριελιά και άλλα άτομα της διάπλασης των αειφύλλων πλατυφύλλων, καθώς και από άτομα κυπαρίσσου προς τη νότια πλευρά της. Εντός της εν λόγω έκτασης μετά την αποψίλωση έχουν απομείνει λίγα διάσπαρτα άτομα πουρναριού, καθώς και άτομα κυπαρίσσου προς τη νότια πλευρά (μερική αποψίλωση). Μετά την απομάκρυνση της δασικής βλάστησης εμφανίστηκαν ίχνη παλιάς καλλιέργειας (εγκαταλειμμένα ελαιόδεντρα, παλιές βαθμίδες (ξηρολιθιές), παλιά πέτρινα τοιχία και δύο παλιά μισογκρεμισμένα κτίσματα). Η παράνομη αποψίλωση έγινε σε ανύποπτο χρόνο και διαπιστώθηκε στις 7.3.2007.

Η απόφαση αυτή να δημοσιευθεί στην Εφημερίδα της Κυβερνήσεως.

Κέρκυρα, 5 Απριλίου 2007

Ο Γενικός Γραμματέας Περιφέρειας
ΣΩΤΗΡΙΟΣ ΒΟΣΔΟΥ

ΤΟΠΟΓΡΑΦΙΚΟ ΔΙΑΓΡΑΜΜΑ

Αναδασωτέας έκτασης, συνολικού εμβαδού 7,124 στρ.
στη θέση "Νησίδα Καλκιονήσι", Δ.Δ. Γάιου Δήμου Παξών Ν. Κέρκυρας.
Κλίμακα 1:500

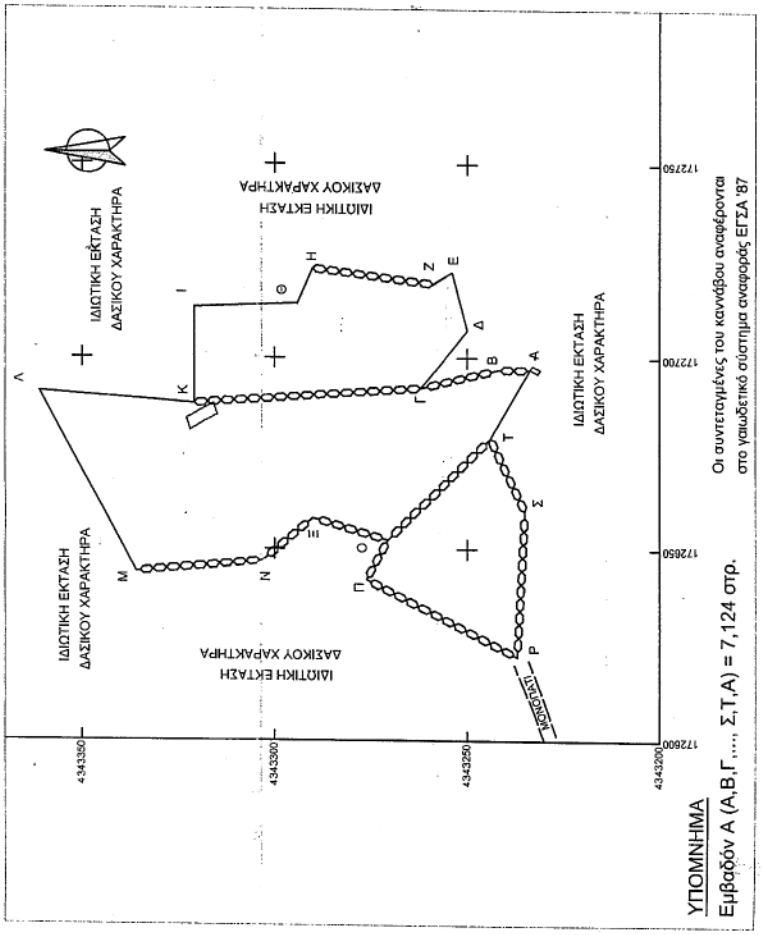

Οι συντεταγμένες του καννάβου αναφέρονται στο γαιωδετικό σύστημα αναφοράς ΕΓΣΑ '87

ΥΠΟΜΝΗΜΑ
Εμβαδόν Α (Α,Β,Γ,..., Σ,Τ,Α) = 7,124 στρ.

ΚΕΡΚΥΡΑ, 07-03-2007
Η ΣΥΝΤΑΚΤΡΙΑ

ΚΑΤΣΑΡΟΥ ΠΟΛΥΞΕΝΗ
ΔΑΣΟΠΟΝΟΣ

ΚΕΡΚΥΡΑ, 02-04-2007
ΟΙ ΔΑΣΟΝΟΜΟΙ ΔΑΣΩΝ Ν. ΚΕΡΚΥΡΑΣ

ΒΑΣΙΛΑΣ ΙΩΑΝΝΗΣ
ΔΑΣΟΛΟΓΟΣ

ΧΑΡΤΗΣ ΠΡΟΣΑΝΑΤΟΛΙΣΜΟΥ

ΚΛΙΜΑΚΑ 1:20000

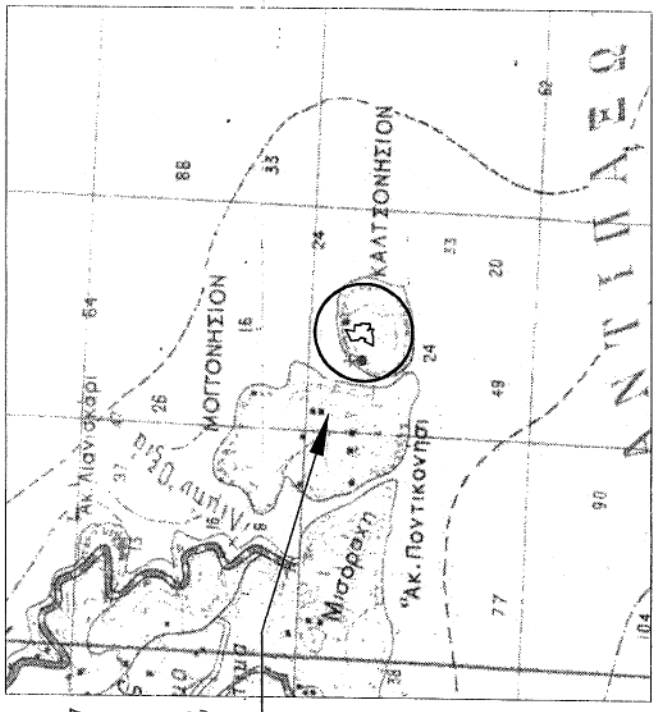

Το παρόν αντίκει στη με αριθμό οικ. 5196/5-4-07 απόφαση του Γ.Γ.Π.Ι.Ν.

Θέση έκτασης που κηρύσσεται ως αναδασωτέα

ΑΚΡΙΒΕΣ ΑΝΤΙΓΡΑΦΟ
Κέρκυρα .....10/4/2007.....
Ο Προϊστάμ. Γραμματείας
ΣΑΛΜΑΝΙΔΗΣ
ΔΑΣΟΠΟΝΟΣ

ΚΕΡΚΥΡΑ, 05-04-2007
Ο ΓΕΝΙΚΟΣ ΓΡΑΜΜΑΤΕΑΣ
ΠΕΡΙΦΕΡΕΙΑΣ ΙΩΝΙΩΝ ΝΗΣΩΝ

ΣΩΤΗΡΙΟΣ ΒΟΣΔΟΥ

ΕΘΝΙΚΟ ΤΥΠΟΓΡΑΦΕΙΟ
Για τεχνικούς λόγους στο σχεδίαγραμμα έγινε σμίκρυνση κατά ποσοστό 61 %

ΑΠΟ ΤΟ ΕΘΝΙΚΟ ΤΥΠΟΓΡΑΦΕΙΟ
ΚΑΠΟΔΙΣΤΡΙΟΥ 34 * ΑΘΗΝΑ 104 32 * ΤΗΛ. 210 52 79 000 * FAX 210 52 21 004
ΗΛΕΚΤΡΟΝΙΚΗ ΔΙΕΥΘΥΝΣΗ: http://www.et.gr – e-mail: webmaster.et@et.gr

04001900805070008