Signature Not Verified
Digitally signed by Theodoros Moumouris
Date: 2007.07.23 12:14:33 EEST
Reason: Signed PDF (embedded)
Location: Athens, Ethniko Typografio

ΕΦΗΜΕΡΙΣ ΤΗΣ ΚΥΒΕΡΝΗΣΕΩΣ

ΤΗΣ ΕΛΛΗΝΙΚΗΣ ΔΗΜΟΚΡΑΤΙΑΣ

ΤΕΥΧΟΣ ΤΕΤΑΡΤΟ **Αρ. Φύλλου 323**

13 Ιουλίου 2007

ΠΕΡΙΕΧΟΜΕΝΑ

ΑΠΟΦΑΣΕΙΣ

Κήρυξη ως αναδασωτέας έκτασης εμβαδού 964,08 τ.μ. στη θέση «Αρνοπέζια» Φραντάτου περιφέρειας του Δήμου Ευδήλου Ικαρίας Ν. Σάμου. 1

Κήρυξη ως αναδασωτέας έκτασης 1,206 στρ., στη θέση «Ρέμα Σφήνιτσας» του Μοναστηριακού δάσους «Σφήνιτσας», Δ.Δ. Αγκαθιάς Δήμου Μελίκης. 2

Κήρυξη ως αναδασωτέας εκτάσεως εμβαδού Ε = 2740,91 τ.μ. στη θέση «Ανδριανή Ραχώνα» στο Δ.Δ. Αδάμ, Δήμου Καλλινδοίων, του Νομού Θεσ/νίκης. 3

ΑΠΟΦΑΣΕΙΣ

Αριθμ. 453 (1)

Κήρυξη ως αναδασωτέας έκτασης εμβαδού 964,08 τ.μ. στη θέση «Αρνοπέζια» Φραντάτου περιφέρειας του Δήμου Ευδήλου Ικαρίας Ν. Σάμου.

Ο ΓΕΝΙΚΟΣ ΓΡΑΜΜΑΤΕΑΣ
ΠΕΡΙΦΕΡΕΙΑΣ ΒΟΡΕΙΟΥ ΑΙΓΑΙΟΥ

Έχοντας υπόψη:

1. Το ν. 3200/1955 Περί διοικητικής αποκεντρώσεως.
2. Τις διατάξεις του ν. 532/1970 «περί συμπληρώσεως των διατάξεων περί διοικητικής αποκεντρώσεως».
3. Τον ν. 2503/1997 Περί διοίκησης, οργάνωσης, στελέχωσης της Περιφέρειας κ.λπ.
4. Την υπ' αριθμ. 264/3.4.2001 απόφαση της ΓΓΠΒΑ περί μεταβίβασης αρμοδιοτήτων.
5. Τις διατάξεις του άρθρου 117 παράγραφος 3 του Συντάγματος.
6. Τις διατάξεις του άρθρου 3 του ν. 998/1979 «περί προστασίας των δασών και των δασικών εν γένει εκτάσεων της Χώρας» όπως αντικαταστάθηκε με το άρθρο 1 του ν. 3208/2003. Ακόμα τα άρθρα 41 παρ 1 και 38 παρ. 1. του ν. 998/1979.
7. Τις υπ' αριθμ. 180417/1180/8.7.1980, 182447/3049/24.9.1980, 141823/24.2.1983 διαταγές του Υπουργείου Γεωργίας.
8. Την εισήγηση του δασολόγου της Διεύθυνσης Δασών Σάμου Γεωργίου Φωτιάδη για κήρυξη έκτασης ως αναδασωτέας στη θέση «Αρνοπέζια» Φραντάτου περιφέρειας του Δήμου Ευδήλου Ικαρίας Ν. Σάμου, εμβαδού 964,08 τ. μ. που καταστράφηκε λόγω εκχέρσωσης,

κηρύσσουμε:

Αναδασωτέα με σκοπό την αποκατάσταση της δασικής βλάστησης και τη διατήρηση του δασικού χαρακτήρα, την έκταση δάσους των 964,08 τ.μ. με στοιχεία «Μ, Β, Γ, Δ, Ε, Ζ, Ζ΄, Μ΄, Λ, Μ», η οποία καλυπτόταν από πεύκα και αείφυλλα πλατύφυλλα. Η καταστραφείσα λόγω εκχέρσωσης έκταση ευρίσκεται στη θέση «Αρνοπέζια» Φραντάτου περιφέρειας του Δήμου Ευδήλου Ικαρίας του Ν. Σάμου και απεικονίζεται στο ενταγμένο στο Ε.Γ.Σ.Α. 87 συνημμένο τοπογραφικό διάγραμμα κλίμακας 1:1000 της δασολόγου της Δ/νσης Δασών Σάμου Ελένης Καραπατσούδη καθώς και στο απόσπασμα χάρτου Γ.Υ.Σ. κλίμακας 1:50000, που αποτελούν αναπόσπαστο μέρος της απόφασης αυτής.

Η απόφαση αυτή να δημοσιευθεί στην Εφημερίδα της Κυβερνήσεως.

Σάμος, 29 Μαΐου 2007

Με εντολή Γενικού Γραμματέα Περιφέρειας
Η Προϊσταμένη της Δ/νσης
ΖΩΗ ΚΙΝΙΑΖΟΠΟΥΛΟΥ

ΠΕΡΙΦΕΡΕΙΑ ΒΟΡΕΙΟΥ ΑΙΓΑΙΟΥ
ΔΙΕΥΘΥΝΣΗ ΔΑΣΩΝ Ν. ΣΑΜΟΥ

ΤΟΠΟΓΡΑΦΙΚΟ ΔΙΑΓΡΑΜΜΑ

αναδασωτέας έκτασης δάσους πεύκης και αειφύλλων πλατυφύλλων συνολικού εμβαδού 964,08 τ.μ. ευρισκόμενη στη θέση «Αρνοπέζια» Φραντάτου περιφέρειας Δήμου Ευδήλου Ικαρίας η οποία καταστράφηκε λόγω εκχέρσωσης

Απόσπασμα χάρτη
Κλίμακα 1: 50.000
Οδικό δίκτυο
Θέση έκτασης ●

Κλίμακα 1 : 1000

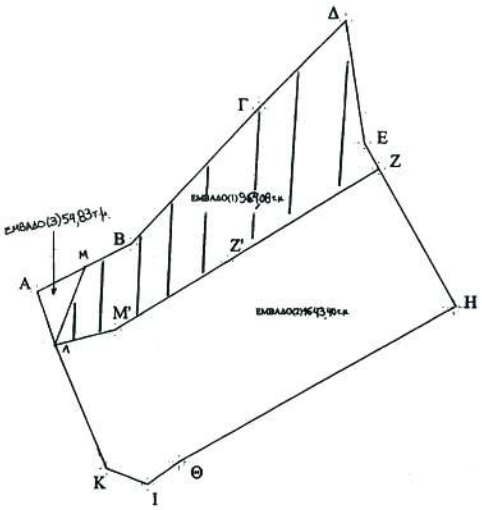

ΠΙΝΑΚΑΣ ΣΥΝΤΕΤΑΓΜΕΝΩΝ ΣΕ Ε.Γ.Σ.Α. '87		
Α/Α	Χ	Ψ
Α	688744,00	4162766,00
Β	688760,00	4162774,00
Γ	688782,00	4162797,00
Δ	688797,00	4162812,00
Ε	688800,00	4162791,00
Ζ	688802,39	4162786,66
Η	688815,00	4162763,00
Θ	688768,00	4162737,00
Ι	688762,62	4162733,22
Κ	688755,66	4162735,94
Λ	688743,53	4162750,60
Μ	688755,20	4162749,10
Ζ'	688776,38	4162770,96
Μ'	688757,22	4162759,48

ΕΘΝΙΚΟ ΤΥΠΟΓΡΑΦΕΙΟ
Για τεχνικούς λόγους στο σχεδιάγραμμα έγινε σμίκρυνση κατά ποσοστό 78 %

ΘΕΩΡΗΘΗΚΕ
Σάμος 29-05-2007
Η ΠΡΟΪΣΤΑΜΕΝΗ ΤΗΣ Δ/ΝΣΗΣ ΔΑΣΩΝ Ν. ΣΑΜΟΥ

Ζωή Κινιαζοπούλου
Δασολόγος

Σάμος 29-05-2007
Η Συντάκτρια

Ελένη Καραπατσούδη
Δασολόγος

Αριθμ. 1434 (2)

Κήρυξη ως αναδασωτέας έκτασης 1,206 στρ., στη θέση «Ρέμα Σφήνιτσας» του Μοναστηριακού δάσους «Σφήνιτσας», Δ.Δ. Αγκαθιάς Δήμου Μελίκης.

Ο ΓΕΝΙΚΟΣ ΓΡΑΜΜΑΤΕΑΣ
ΠΕΡΙΦΕΡΕΙΑΣ ΚΕΝΤΡΙΚΗΣ ΜΑΚΕΔΟΝΙΑΣ

Έχοντας υπόψη:

1. Την παρ. 3 του άρθρου 117 του Συντάγματος της χώρας.

2. Τις περί διοικητικής αποκέντρωσης διατάξεις του ν. 3200/1955

3. Τις διατάξεις του ν. 998/1979 «Περί προστασίας δασών και δασικών εν γένει εκτάσεων»

και ειδικότερα:

α) του άρθρου 41 παρ. 1

β) του άρθρου 38 παρ. 1

γ) του άρθρου 70 όπως συμπληρώθηκε με το άρθρο 12 παρ. 2 του ν. 2040/1992 και αντικαταστάθηκε με την παράγραφο 15 του άρθρου 1 του ν. 3208/2003

4. Τις διαταγές του Υπ. Γεωργίας:

α) 160417/1180/80, β) 182447/3049/1980, γ) 154659/1982.

5. Τις διατάξεις του ν. 2218/1994 «Περί ίδρυσης Νομαρχιακής αυτοδιοίκησης κ.λπ.», και τα άρθρα 4 παρ. 7 και 6 του ν. 2240/1994 «Συμπλήρωση διατάξεων για τη Νομ. Αυτ/ση κ.λ.π..»

6. Το ν. 2503/1997 «Διοίκηση, οργάνωση, στελέχωση της Περιφέρειας κ.λ.π.»

7. Την υπ' αριθμ. 5631/26.7.2000 (ΟΡΘΗ ΕΠΑΝΑΛΗΨΗ) απόφαση του Γενικού Γραμματέα Περιφέρειας Κεντρικής Μακεδονίας «Ορισμός εισηγητών και μεταβίβαση εξουσίας υπογραφής Μ.Ε.Γ.Γ.Π.Κ.Μ.....κ.λπ.»

8. Την υπ' αριθμ. 2197/13.6.2007 πρόταση του Δασαρχείου Βέροιας περί κήρυξης αναδασωτέας της αναφερόμενης στο θέμα έκτασης, αποφασίζουμε:

Κηρύσσουμε ως αναδασωτέα με σκοπό τη φυσική αναγέννηση της δασικής βλάστησης έκταση δάσους 1,206 στρεμμάτων στη θέση «Ρέμα Σφήνιτσας» στο Μοναστηριακό δάσος «Σφήνιτσας», στο Δ.Δ. Αγκαθιάς του Δήμου Μελίκης, που διαπιστώθηκε στις 5.6.2007, ότι εκχερσώθηκε. Η έκταση αυτή προσδιορίζεται από τα στοιχεία Α, Β, Γ, Δ, Ε, Ζ, Η, Α όπως φαίνεται στο συνημμένο διάγραμμα, και η θέση της είναι σημειωμένη στο απόσπασμα φύλλου δασικού χάρτη κλ. 1: 50.000 τα οποία αποτελούν αναπόσπαστο μέρος της απόφασης αυτής και έχει όρια:

Ανατολικά: Χωματόδρομος

Δυτικά: Μοναστηριακό δάσος Σφήνιτσας

Βόρεια: » » »

Νότια: Αγρός

Η απόφαση αυτή να δημοσιευθεί στην Εφημερίδα της Κυβερνήσεως.

Βέροια, 19 Ιουνίου 2007

Με εντολή Γενικού Γραμματέα Περιφέρειας
Η Δ/ντρια Δασών
ΣΤΑΜΑΤΙΑ ΑΝ. ΠΑΠΑΠΟΣΤΟΛΟΥ

ΤΟΠΟΓΡΑΦΙΚΟ ΔΙΑΓΡΑΜΜΑ

Έκτασης Μοναστηριακού δάσους Σφήνιτσας η οποία εκχερσώθηκε παράνομα στη θέση «Ρέμα Σφήνιτσας» Δημοτικού Διαμερίσματος Αγκαθιάς Δήμου Μελίκης από τον Μπατάλα Γεώργιο του Ελευθερίου

ΚΛΙΜΑΚΑ: 1:500

Ε (Α-Β-Γ-Δ-Ε-Ζ-Η-Α)= 1,206 στρέμματα

ΕΘΝΙΚΟ ΤΥΠΟΓΡΑΦΕΙΟ
Για τεχνικούς λόγους στο σχεδιάγραμμα έγινε σμίκρυνση κατά ποσοστό 78 %

ΣΥΝΤΕΤΑΓΜΕΝΕΣ ΚΟΡΥΦΩΝ
ΜΕ ΤΟ ΣΥΣΤΗΜΑ ΕΓΣΑ ΄87

	Χ	Ψ
Α	371133	4490009
Β	371135	4489995
Γ	371126	4489957
Δ	371100	4489960
Ε	371098	4489972
Ζ	371104	4489987
Η	371118	4489999

Χάρτης Προσανατολισμού
Κλίμακα 1:50.000

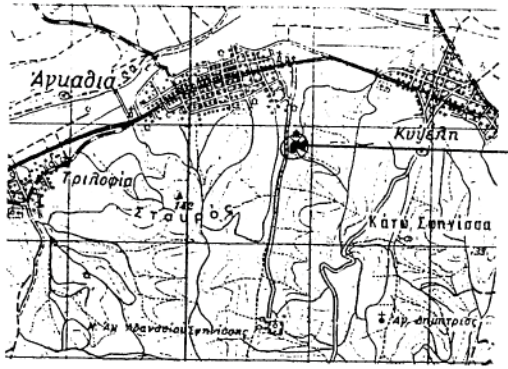

εκχερσωθείσα έκταση

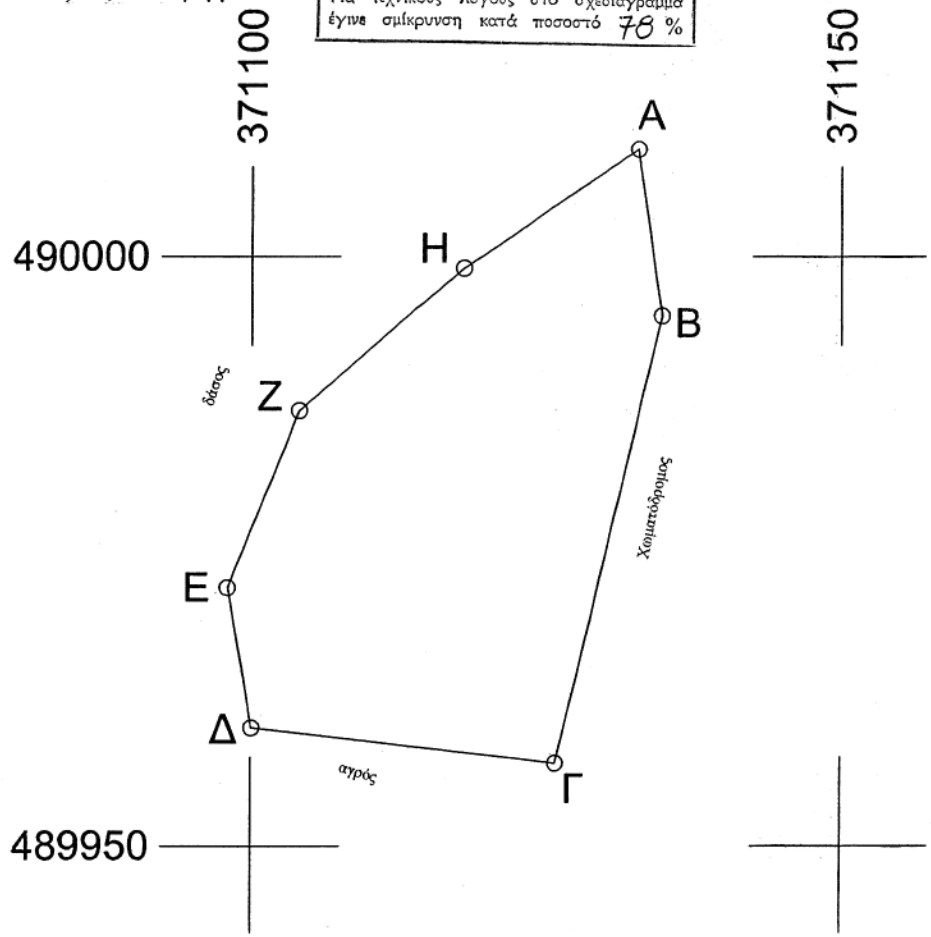

ΕΛΛΗΝΙΚΗ ΔΗΜΟΚΡΑΤΙΑ
ΠΕΡΙΦΕΡΕΙΑ ΚΕΝΤΡΙΚΗΣ ΜΑΚΕΔΟΝΙΑΣ

Βέροια 5-6-2007
Δασάρχης Βέροιας

Ιωάννης Ουζουνίδης
Δασολόγος με βαθμό Α΄

Βέροια 5-6-2007
Ο συντάξας

Γεώργιος Παπαρουσόπουλος
Δασολόγος

Αριθμ. 2139 (3)

Κήρυξη ως αναδασωτέας εκτάσεως εμβαδού Ε = 2740,91 τ.μ. στη θέση «Ανδριανή Ραχώνα» στο Δ.Δ. Αδάμ, Δήμου Καλλινδοίων, του Νομού Θεσ/νίκης.

Ο ΓΕΝΙΚΟΣ ΓΡΑΜΜΑΤΕΑΣ
ΠΕΡΙΦΕΡΕΙΑΣ ΚΕΝΤΡΙΚΗΣ ΜΑΚΕΔΟΝΙΑΣ

Έχοντας υπ' όψη:

1. Τις διατάξεις:

α) Του άρθρου 117 παρ. 3 του Συντάγματος της Ελλάδας,

β) Του ν. 3200/1955 περί διοικητικής αποκέντρωσης όπως αυτές τροποποιήθηκαν μεταγενέστερα,

γ) Του ν. 2503/1997 Διοίκηση, οργάνωση, στελέχωση της Περιφέρειας κ.λπ.

δ) Του ν. 998/1979 Περί προστασίας των Δασών και των Δασικών εν γένει εκτάσεων της Χώρας και ειδικότερα: δα) Του άρθ. 41 παρ. 1 δβ) Του άρθ. 38 παρ. 1

2. Τις εξής διαταγές του Υπουργείου Γεωργίας: α) 160417/1180/9.7.1980. β) Την 182447/3049/24.9.1980.

3. Το γεγονός ότι δεν έχει εκδοθεί έγκριση για την εκχέρσωση της υπόψη έκτασης με την διαδικασία του άρθ. 13 του ν. 1734/1987.

4. Την υπ' αριθμ. 5631/26.7.2000 (ορθή επανάληψη 11.8.2000) απόφαση Γεν. Γραμματέα Περιφέρειας Κεντρ. Μακεδονίας «Ορισμός εισηγητών και μεταβίβαση εξουσίας υπογραφής εγγράφων και άλλων πράξεων στον Γενικό Δ/ντή στους προϊσταμένους Διευθύνσεων και Προϊσταμένους Τμημάτων και Γραφείων των Υπηρεσιών της Περιφέρειας.

5. Την υπ' αριθμ. 2138/14.6.2007 πρόταση του αρμόδιου Δασαρχείου Λαγκαδά σχετικά με την κήρυξη ως αναδασωτέας της αναφερομένης στο θέμα εκτάσεως, αποφασίζουμε:

Κηρύσσουμε ως αναδασωτέα, δημόσια δασική έκταση εμβαδού Ε = 2740,91 τ.μ. (δύο χιλιάδων, επτακοσίων σαράντα τ.μ. και ενενήντα ένα εκατοστών του τ.μ.) Η έκταση αυτή, απεικονίζονται με στοιχεία (Α-Β-Γ-Δ-Ε-Ζ-Η-Θ-Ι-Κ-Λ-Μ-Ν-Ξ-Ο-Α) στο προσαρτημένο στην παρούσα Απόφαση μας διάγραμμα το οποίο αποτελεί αναπόσπαστο μέρος αυτής και έχει όρια:

Βόρεια: Με δημόσια δασική και αγροτική έκταση.

Νότια: Με μη δασική - αγροτική έκταση.

Ανατολικά: Με μη δασική -αγροτική έκταση.

Δυτικά: Με μη δασική - αγροτική έκταση.

Σκοπός της κήρυξης της ανωτέρω εκτάσεως ως αναδασωτέας είναι η διατήρηση του δασικού χαρακτήρα αυτής, ο αποκλεισμός διάθεσής της για άλλη χρήση και η αποκατάσταση της καταστραφείσας από εκχέρσωση δασικής βλάστησης, αποτελούμενης από πρίνο, γάβρο, παλιούρι, βάτο, δρυ κ.λπ.

Η απόφαση αυτή να δημοσιευθεί στην Εφημερίδα της Κυβερνήσεως.

Θεσσαλονίκη, 18 Ιουνίου 2007

Με εντολή Γενικού Γραμματέα Περιφέρειας
Ο Δ/ντής Δασών Ν. Θεσσαλονίκης
ΓΕΩΡΓΙΟΣ ΠΕΤΡΟΥ

ΤΟΠΟΓΡΑΦΙΚΟ ΔΙΑΓΡΑΜΜΑ
ΑΝΑΔΑΣΩΤΕΑΣ ΕΚΤΑΣΗΣ

Δασική Θέση: Ανδριανή ραχώνα
Δ.Δ. Αδάμ, Δήμου Καλλινδοίων
Κλίμακα 1:1000
Εμβαδόν: 2.740,91 τ.μ.

ΑΠΟΣΠΑΣΜΑ ΧΑΡΤΗ
ΚΛΙΜΑΚΑ 1:50.000

Επαρχιακός δρόμος
Αναδασωτέα έκταση

Συνοδεύει την με αριθ. 2139/07 απόφασή μας
Θεσ/νίκη 18-6-2007
Ο Δ/ντής Δασών
ΓΕΩΡΓΙΟΣ ΠΕΤΡΟΥ
ΔΑΣΟΛΟΓΟΣ

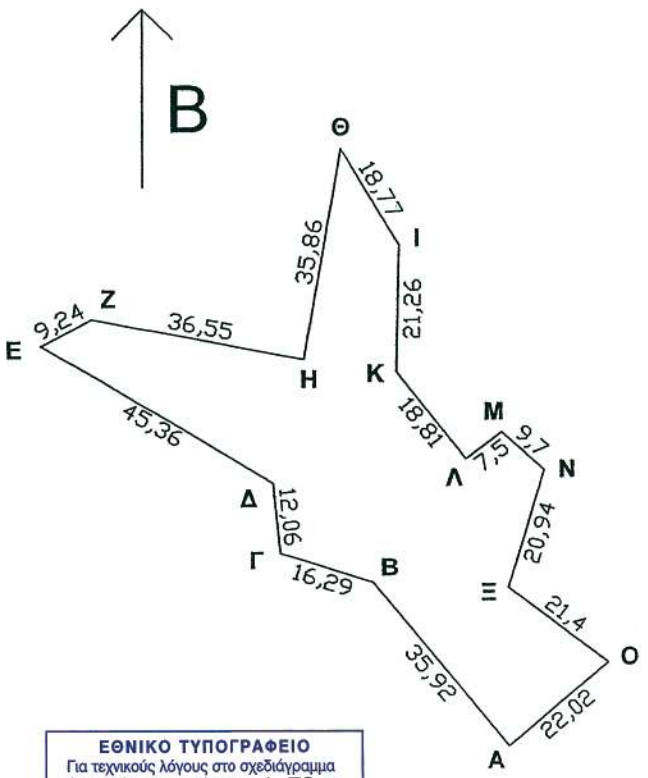

ΠΙΝΑΚΑΣ ΣΥΝΤΕΤΑΓΜΕΝΩΝ			
Α	x = - 11990.00 y = - 22696.00	Ι	x = - 12008.00 y = - 22610.87
Β	x = - 12012.50 y = - 22668.00	Κ	x = - 12008.50 y = - 22632.12
Γ	x = - 12028.00 y = - 22663.00	Λ	x = - 11997.00 y = - 22647.00
Δ	x = - 12029.20 y = - 22651.00	Μ	x = - 11991.00 y = - 22642.50
Ε	x = - 12068.00 y = - 22627.50	Ν	x = - 11983.80 y = - 22649.00
Ζ	x = - 12059.89 y = - 22623.08	Ξ	x = - 11990.00 y = - 22669.00
Η	x = - 12024.00 y = - 22630.00	Ο	x = - 11973.00 y = - 22682.00
Θ	x = - 12017.57 y = - 22594.72		

ΕΘΝΙΚΟ ΤΥΠΟΓΡΑΦΕΙΟ
Για τεχνικούς λόγους στο σχεδιάγραμμα έγινε σμίκρυνση κατά ποσοστό 78 %

Λαγκαδάς 14 / 6 / 2007

Ο ΣΥΝΤΑΚΤΗΣ
Ευαγγελόπουλος Γρηγόριος
Δασολόγος με Α΄ βαθμό

Ο ΔΑΣΑΡΧΗΣ
Κωνσταντινίδης Θεόδωρος
Δασολόγος με Α΄ βαθμό

Ε.Γ.Γ.Π.Κ.Μ
Δ/ΝΤΗΣ ΔΑΣΩΝ
ΓΕΩΡΓΙΟΣ ΠΕΤΡΟΥ
ΔΑΣΟΛΟΓΟΣ

ΕΘΝΙΚΟ ΤΥΠΟΓΡΑΦΕΙΟ

ΕΦΗΜΕΡΙΣ ΤΗΣ ΚΥΒΕΡΝΗΣΕΩΣ

ΠΕΡΙΦΕΡΕΙΑΚΑ ΓΡΑΦΕΙΑ ΠΩΛΗΣΗΣ Φ.Ε.Κ.

ΘΕΣΣΑΛΟΝΙΚΗ - Βασ. Όλγας 227 **23104 23956**
ΠΕΙΡΑΙΑΣ - Ευριπίδου 63 **210 4135228**
ΠΑΤΡΑ - Κορίνθου 327 **2610 638109**
ΙΩΑΝΝΙΝΑ - Διοικητήριο **26510 87215**
ΚΟΜΟΤΗΝΗ - Δημοκρατίας 1 **25310 22858**
ΛΑΡΙΣΑ - Διοικητήριο **2410 597449**
ΚΕΡΚΥΡΑ - Σαμαρά 13 **26610 89122**
ΗΡΑΚΛΕΙΟ - Πεδιάδος 2 **2810 300781**
ΜΥΤΙΛΗΝΗ - Πλ. Κωνσταντινουπόλεως 1 **22510 46654**

ΤΙΜΗ ΠΩΛΗΣΗΣ ΦΥΛΛΩΝ ΤΗΣ ΕΦΗΜΕΡΙΔΟΣ ΤΗΣ ΚΥΒΕΡΝΗΣΕΩΣ

Σε έντυπη μορφή

- Για τα Φ.Ε.Κ. από 1 μέχρι 16 σελίδες σε 1 €, προσαυξανόμενη κατά 0,20 € για κάθε επιπλέον οκτασέλιδο ή μέρος αυτού.
- Για τα φωτοαντίγραφα Φ.Ε.Κ. σε 0,15 € ανά σελίδα.

Σε μορφή DVD/CD

Τεύχος	Ετήσια έκδοση	Τριμηνιαία έκδοση	Μηνιαία έκδοση
Α΄	150 €	40 €	15 €
Β΄	300 €	80 €	30 €
Γ΄	50 €	-	-
Υ.Ο.Δ.Δ.	50 €	-	-
Δ΄	110 €	30 €	-

Τεύχος	Ετήσια έκδοση	Τριμηνιαία έκδοση	Μηνιαία έκδοση
Α.Α.Π.	110 €	30 €	-
Ε.Β.Ι.	100 €	-	-
Α.Ε.Δ.	5 €	-	-
Δ.Δ.Σ.	200 €	-	20 €
Α.Ε. - Ε.Π.Ε. και **Γ.Ε.ΜΗ.**	-	-	100 €

- Η τιμή πώλησης μεμονωμένων Φ.Ε.Κ. σε μορφή cd-rom από εκείνα που διατίθενται σε ψηφιακή μορφή και μέχρι 100 σελίδες, σε 5 € προσαυξανόμενη κατά 1 € ανά 50 σελίδες.
- Η τιμή πώλησης σε μορφή cd-rom/dvd, δημοσιευμάτων μιας εταιρείας στο τεύχος Α.Ε.-Ε.Π.Ε. και Γ.Ε.ΜΗ. σε 5 € ανά έτος.

ΠΑΡΑΓΓΕΛΙΑ ΚΑΙ ΑΠΟΣΤΟΛΗ Φ.Ε.Κ.: Τηλεφωνικά: 210 4071010 - fax: 210 4071010 - internet: http://www.et.gr

ΕΤΗΣΙΕΣ ΣΥΝΔΡΟΜΕΣ Φ.Ε.Κ.

Τεύχος	Έντυπη μορφή	Ψηφιακή Μορφή
Α΄	225 €	190 €
Β΄	320 €	225 €
Γ΄	65 €	Δωρεάν
Υ.Ο.Δ.Δ.	65 €	Δωρεάν
Δ΄	160 €	80 €
Α.Α.Π.	160 €	80 €
Ε.Β.Ι.	65 €	33 €

Τεύχος	Έντυπη μορφή	Ψηφιακή Μορφή
Α.Ε.Δ.	10 €	Δωρεάν
Α.Ε. - Ε.Π.Ε. και **Γ.Ε.ΜΗ.**	2.250 €	645 €
Δ.Δ.Σ.	225 €	95 €
Α.Σ.Ε.Π.	70€	Δωρεάν
Ο.Π.Κ.	-	Δωρεάν
Α΄+ Β΄+ Δ΄ + Α.Α.Π.	-	450 €

- Το τεύχος Α.Σ.Ε.Π. (έντυπη μορφή) θα αποστέλλεται σε συνδρομητές ταχυδρομικά, με την επιβάρυνση των 70 €, ποσό το οποίο αφορά τα ταχυδρομικά έξοδα.
- Για την παροχή πρόσβασης μέσω διαδικτύου σε Φ.Ε.Κ. προηγουμένων ετών και συγκεκριμένα στα τεύχη: **α)** Α, Β, Δ, Α.Α.Π., Ε.Β.Ι. και Δ.Δ.Σ., η τιμή προσαυξάνεται, πέραν του ποσού της ετήσιας συνδρομής του 2007, κατά 40 € ανά έτος και ανά τεύχος και **β)** για το τεύχος Α.Ε.-Ε.Π.Ε. & Γ.Ε.ΜΗ., κατά 60 € ανά έτος παλαιότητας.

* Η καταβολή γίνεται σε όλες τις Δημόσιες Οικονομικές Υπηρεσίες (Δ.Ο.Υ.). Το πρωτότυπο διπλότυπο (έγγραφο αριθμ. πρωτ. 9067/28.2.2005 2η Υπηρεσία Επιτρόπου Ελεγκτικού Συνεδρίου) με φροντίδα των ενδιαφερομένων, πρέπει να αποστέλλεται ή να κατατίθεται στο Εθνικό Τυπογραφείο (Καποδιστρίου 34, Τ.Κ. 104 32 Αθήνα).
* Σημειώνεται ότι φωτοαντίγραφα διπλοτύπων, ταχυδρομικές Επιταγές για την εξόφληση της συνδρομής, δεν γίνονται δεκτά και θα επιστρέφονται.
* Οι οργανισμοί τοπικής αυτοδιοίκησης, τα νομικά πρόσωπα δημοσίου δικαίου, τα μέλη της Ένωσης Ιδιοκτητών Ημερησίου Τύπου Αθηνών και Επαρχίας, οι τηλεοπτικοί και ραδιοφωνικοί σταθμοί, η Ε.Σ.Η.Ε.Α., τα τριτοβάθμια συνδικαλιστικά Όργανα και οι τριτοβάθμιες επαγγελματικές ενώσεις δικαιούνται έκπτωσης πενήντα τοις εκατό (50%) επί της ετήσιας συνδρομής (τρέχον έτος + παλαιότητα).
* Το ποσό υπέρ Τ.Α.Π.Ε.Τ. [5% επί του ποσού συνδρομής (τρέχον έτος + παλαιότητα)], καταβάλλεται ολόκληρο (Κ.Α.Ε. 3512) και υπολογίζεται πριν την έκπτωση.
* Στην Ταχυδρομική συνδρομή του τεύχους Α.Σ.Ε.Π. δεν γίνεται έκπτωση.

Πληροφορίες για δημοσιεύματα που καταχωρούνται στα Φ.Ε.Κ. στο τηλ.: 210 5279000.
Φωτοαντίγραφα παλαιών Φ.Ε.Κ.: Μάρνη 8 τηλ.: 210 8220885, 210 8222924, 210 5279050.
Οι πολίτες έχουν τη δυνατότητα ελεύθερης ανάγνωσης των δημοσιευμάτων που καταχωρούνται σε όλα τα τεύχη της Εφημερίδας της Κυβερνήσεως πλην εκείνων που καταχωρούνται στο τεύχος Α.Ε.-Ε.Π.Ε και Γ.Ε.ΜΗ., από την ιστοσελίδα του Εθνικού Τυπογραφείου (www.et.gr).

Οι υπηρεσίες εξυπηρέτησης πολιτών λειτουργούν καθημερινά από 08:00 μέχρι 13:00

04003231307070008

ΑΠΟ ΤΟ ΕΘΝΙΚΟ ΤΥΠΟΓΡΑΦΕΙΟ
ΚΑΠΟΔΙΣΤΡΙΟΥ 34 * ΑΘΗΝΑ 104 32 * ΤΗΛ. 210 52 79 000 * FAX 210 52 21 004
ΗΛΕΚΤΡΟΝΙΚΗ ΔΙΕΥΘΥΝΣΗ: http://www.et.gr – e-mail: webmaster.et@et.gr