Signature Not Verified
Digitally signed by Theodoros Moumouris
Date: 2007.08.06 13:10:18 EEST
Reason: Signed PDF (embedded)
Location: Athens, Ethniko Typografio

ΕΦΗΜΕΡΙΣ ΤΗΣ ΚΥΒΕΡΝΗΣΕΩΣ

ΤΗΣ ΕΛΛΗΝΙΚΗΣ ΔΗΜΟΚΡΑΤΙΑΣ

ΤΕΥΧΟΣ ΤΕΤΑΡΤΟ **Αρ. Φύλλου 344**

31 Ιουλίου 2007

ΑΠΟΦΑΣΕΙΣ

Αριθμ. 1875

Επικύρωση καθορισμού οριογραμμών ρεμάτων στο Δ.Δ. Γαλάτιστας, του Δήμου Ανθεμούντα του Ν. Χαλκιδικής.

Ο ΓΕΝΙΚΟΣ ΓΡΑΜΜΑΤΕΑΣ
ΠΕΡΙΦΕΡΕΙΑΣ ΚΕΝΤΡΙΚΗΣ ΜΑΚΕΔΟΝΙΑΣ

Έχοντας υπόψη:

1) Τις διατάξεις του άρθρου 5 του ν. 3010/23.4.2002 «Εναρμόνιση του ν. 1650/1986 με τις οδηγίες 97/11 Ε.Ε. και 96/61 Ε.Ε., διαδικασία οριοθέτησης και ρυθμίσεις θεμάτων για τα υδατορέματα και άλλες διατάξεις» (ΦΕΚ 91Α /25.4.2002).

2) Τις διατάξεις του ν. 2503/1997 «Διοίκηση, οργάνωση της Περιφέρειας, ρύθμιση θεμάτων για την Τοπική Αυτοδιοίκηση και άλλες διατάξεις» (ΦΕΚ 107Α/1997).

3) Τις διατάξεις του άρθρου 90 του π.δ. 63/22.4.2005 «Κώδικα Νομοθεσίας για την Κυβέρνηση και τα Κυβερνητικά Όργανα (ΦΕΚ 98Α΄/22.4.2005).

4) Τις διατάξεις του άρθρου 10 του ν. 3044/2002 (ΦΕΚ 197Α/27.8.2002) για την «Άσκηση αρμοδιοτήτων του Πολεοδομικού Σχεδιασμού».

5) Την υπ' αριθμ. 14//3151/17.7.2006 απόφαση της Δ.Τ.Υ.Ν.Α. Χαλκιδικής για τον καθορισμό οριογραμμών των ρεμάτων.

6) Την υπ' αριθμ. 71/2006 απόφαση του Δημ. Συμβουλίου, Δήμου Ανθεμούντα του Ν. Χαλκιδικής.

7) Την υπ' αριθμ. 267/23.2.2007 απόφαση της Δ/νσης Δημοσίων Έργων, τμήμα Υδραυλικών Έργων, έγκρισης της υδρολογικής - υδραυλικής μελέτης των προς καθορισμό των οριογραμμών ρεμάτων, αποφασίζουμε:

Επικυρώνεται ο καθορισμός των οριογραμμών των ρεμάτων που διέρχονται από το Δ.Δ. Γαλάτιστας, του Δήμου Ανθεμούντα του Νομού, με τις συντεταγμένες των κορυφών των πολυγωνομετρικών των γραμμών, ως εξής:

Ρέμα Λεκάνης 1: 1 -2- ... 139, Ρέμα Λεκάνης 2: 201-202- .... 295, Ρέμα Λεκάνης 3: 401-402- ... 635, Ρέμα Τοπικό 1: 701-702- .... 809 και Ρέμα Τοπικό 2: 851-852- ... 924, Ρέμα Τοπικό 3: 951-952 ... 1041, Ρέμα Τοπικό 4: 1051-1052- ... 1124, Ρέμα Τοπικό 5: 1151-1152 ... 1178, Ρέμα Τοπικό 6: 1201-1202 ... 1231, όπως αυτές σημειώνονται στα τοπογραφικά διαγράμματα κλίμακας 1:2.000, και στον πίνακα συντεταγμένων κορυφών των ρεμάτων που συνοδεύουν την απόφαση αυτή και αποτελούν αναπόσπαστο μέρος αυτής.

Η ισχύς της απόφασης αυτής αρχίζει από τη δημοσίευσή της στην Εφημερίδα της Κυβερνήσεως.

Η απόφαση αυτή να δημοσιευθεί στην Εφημερίδα της Κυβερνήσεως μαζί με το τοπογραφικό διάγραμμα και τον πίνακα συντεταγμένων των κορυφών των ρεμάτων που την συνοδεύουν.

Θεσσαλονίκη, 28 Ιουνίου 2007

Ο Γενικός Γραμματέας Περιφέρειας
ΓΕΩΡΓΙΟΣ Δ. ΤΣΙΟΤΡΑΣ

ΠΙΝΑΚΑΣ ΣΥΝΤΕΤΑΓΜΕΝΩΝ ΚΟΡΥΦΩΝ ΡΕΜΑΤΩΝ

ΣΥΝΤΕΤΑΓΜΕΝΕΣ ΣΗΜΕΙΩΝ ΠΡΟΣΔΙΟΡΙΣΜΟΥ ΟΡΙΩΝ ΡΕΜΑΤΩΝ ΣΤΗΝ ΠΕΡΙΟΧΗ ΕΠΕΚΤΑΣΗΣ ΣΧΕΔΙΟΥ ΓΑΛΑΤΙΣΤΑΣ ΔΗΜΟΥ ΑΝΘΕΜΟΥΝΤΑ ΧΑΛΚΙΔΙΚΗΣ

ΣΥΝΤΕΤΑΓΜΕΝΕΣ ΣΗΜΕΙΩΝ ΠΡΟΣΔΙΟΡΙΣΜΟΥ ΡΕΜΑΤΩΝ		
α/α σημείου	X	Y
ΛΕΚΑΝΗ 1		
1	439418.936	4479367.802
2	439420.835	4479365.650
3	439436.225	4479374.100
4	439452.717	4479387.850
5	439509.901	4479410.232
6	439530.501	4479440.317
7	439537.844	4479459.173
8	439541.947	4479473.602
9	439542.580	4479477.465
10	439544.438	4479484.095
11	439543.667	4479484.099
12	439539.819	4479484.652
13	439533.106	4479467.544
14	439521.668	4479459.294
15	439513.996	4479447.256
16	439507.362	4479442.151
17	439504.972	4479439.826
18	439503.169	4479437.591
19	439501.352	4479434.236
20	439500.213	4479430.218
21	439499.357	4479422.690
22	439497.086	4479418.799
23	439494.625	4479416.788
24	439489.915	4479414.262
25	439455.773	4479397.127
26	439434.894	4479376.631
27	439418.936	4479367.802
28	439420.251	4479367.042
29	439415.946	4479365.161
30	439417.607	4479357.182
31	439414.983	4479354.800
32	439411.701	4479352.457
33	439404.059	4479349.119
34	439378.645	4479338.784
35	439357.560	4479327.659
36	439328.117	4479319.900
37	439329.947	4479318.831
38	439358.108	4479326.252
39	439379.279	4479337.422
40	439404.642	4479347.737
41	439412.445	4479351.145
42	439415.926	4479353.630
43	439419.250	4479356.648
44	439417.681	4479364.186
45	439420.828	4479365.658
46	439315.006	4479321.480
47	439288.112	4479283.970
48	439285.068	4479277.931
49	439288.209	4479274.210
50	439289.210	4479274.721
51	439293.252	4479286.213
52	439307.583	4479305.114
53	439311.218	4479309.373
54	439313.662	4479311.906
55	439316.543	4479314.427
56	439319.936	4479316.646
57	439322.544	4479317.713
58	439325.573	4479318.052
59	439332.168	4479317.534
60	439325.896	4479321.196
61	439315.006	4479321.482
62	439175.442	4479191.757
63	439171.822	4479181.477
64	439158.830	4479177.021
65	439151.175	4479174.144
66	439144.650	4479165.925
67	439139.267	4479154.387
68	439138.698	4479138.013
69	439136.563	4479128.449
70	439136.503	4479114.708
71	439132.563	4479103.351
72	439129.758	4479095.936
73	439125.269	4479084.211
74	439118.435	4479071.738
75	439113.776	4479065.087
76	439102.580	4479057.276
77	439099.782	4479049.140
78	439095.652	4479038.405
79	439090.292	4479029.263
80	439085.360	4479028.816
81	439080.713	4479022.384
82	439067.812	4479024.294
83	439057.697	4479017.820
84	439054.085	4479006.614
85	439043.598	4478990.737
86	439035.169	4478984.071
87	439026.150	4478980.505
88	439012.738	4478985.382
89	439008.372	4478980.859
90	438996.184	4478967.679
91	438984.355	4478956.530
92	438975.624	4478948.987
93	438958.698	4478933.138
94	438969.370	4478930.054
95	439020.827	4478978.468
96	439020.827	4478978.468
97	439029.502	4478975.597
98	439034.436	4478977.343
99	439039.653	4478982.209
100	439047.830	4478988.555
101	439057.282	4479001.282
102	439065.579	4479012.926
103	439081.108	4479016.143
104	439091.595	4479020.450

ΣΥΝΤΕΤΑΓΜΕΝΕΣ ΣΗΜΕΙΩΝ ΠΡΟΣΔΙΟΡΙΣΜΟΥ ΟΡΙΩΝ ΡΕΜΑΤΩΝ ΣΤΗΝ ΠΕΡΙΟΧΗ ΕΠΕΚΤΑΣΗΣ ΣΧΕΔΙΟΥ ΓΑΛΑΤΙΣΤΑΣ ΔΗΜΟΥ ΑΝΘΕΜΟΥΝΤΑ ΧΑΛΚΙΔΙΚΗΣ

105	439092.706	4479022.337
106	439098.854	4479031.245
107	439102.706	4479040.544
108	439105.075	4479049.262
109	439108.357	4479056.185
110	439118.582	4479065.179
111	439127.081	4479077.436
112	439133.158	4479090.161
113	439138.704	4479103.941
114	439140.275	4479106.254
115	439141.734	4479108.790
116	439142.557	4479119.684
117	439143.496	4479129.955
118	439146.472	4479139.314
119	439148.686	4479146.623
120	439149.373	4479156.380
121	439151.647	4479161.193
122	439159.653	4479167.918
123	439170.122	4479177.011
124	439172.926	4479179.232
125	439179.185	4479187.604
126	439179.185	4479187.604
127	439186.426	4479188.849
128	439218.583	4479207.857
129	439247.996	4479226.724
130	439252.174	4479237.624
131	439254.235	4479240.719
132	439254.115	4479244.846
133	439250.319	4479248.558
134	439244.169	4479233.400
135	439237.416	4479228.411
136	439228.157	4479221.144
137	439198.938	4479208.220
138	439175.442	4479191.757
139	439175.448	4479191.751
ΛΕΚΑΝΗ 2		
201	438429.997	4480026.195
202	438430.093	4480026.187
203	438439.242	4480033.350
204	438452.900	4480045.629
205	438468.274	4480054.153
206	438468.435	4480074.545
207	438472.884	4480089.220
208	438477.273	4480096.126
209	438477.390	4480096.612
210	438481.438	4480113.447
211	438481.555	4480113.934
212	438479.059	4480116.615
213	438484.808	4480122.132
214	438486.494	4480125.279
215	438489.530	4480127.057
216	438494.638	4480128.450
217	438503.494	4480132.560
218	438509.970	4480141.135
219	438513.708	4480143.436
220	438514.396	4480144.710
221	438509.777	4480145.780
222	438500.557	4480144.928
223	438491.130	4480140.087
224	438469.125	4480124.448
225	438464.568	4480104.488
226	438466.292	4480093.738
227	438463.444	4480079.398
228	438460.892	4480069.012
229	438451.854	4480060.479
230	438448.046	4480059.537
231	438432.090	4480047.029
232	438422.028	4480036.794
233	438420.553	4480033.420
234	438414.106	4480027.605
235	438414.114	4480027.604
236	438419.698	4480027.108
237	438410.156	4480015.602
238	438403.758	4480007.566
239	438390.490	4479991.480
240	438379.743	4479981.543
241	438352.314	4479972.197
242	438343.919	4479957.496
243	438338.634	4479943.255
244	438331.985	4479934.739
245	438330.590	4479931.452
246	438325.294	4479918.999
247	438314.119	4479904.715
248	438307.904	4479899.133
249	438297.081	4479887.924
250	438289.996	4479881.303
251	438283.331	4479874.178
252	438284.539	4479873.274
253	438291.057	4479880.242
254	438298.133	4479886.855
255	438308.946	4479898.053
256	438315.219	4479903.687
257	438326.597	4479918.230
258	438331.971	4479930.866
259	438333.289	4479933.971
260	438339.959	4479942.515
261	438345.283	4479956.859
262	438353.335	4479970.960
263	438380.528	4479980.225
264	438391.582	4479990.447
265	438404.924	4480006.621
266	438411.320	4480014.656
267	438421.514	4480026.947
268	437989.345	4479485.259
269	437969.516	4479441.300
270	437955.760	4479417.093
271	437938.039	4479408.921
272	437927.034	4479407.292

ΣΥΝΤΕΤΑΓΜΕΝΕΣ ΣΗΜΕΙΩΝ ΠΡΟΣΔΙΟΡΙΣΜΟΥ ΟΡΙΩΝ ΡΕΜΑΤΩΝ ΣΤΗΝ ΠΕΡΙΟΧΗ ΕΠΕΚΤΑΣΗΣ ΣΧΕΔΙΟΥ ΓΑΛΑΤΙΣΤΑΣ ΔΗΜΟΥ ΑΝΘΕΜΟΥΝΤΑ ΧΑΛΚΙΔΙΚΗΣ

273	437920.262	4479402.867
274	437914.195	4479388.564
275	437904.461	4479362.535
276	437883.254	4479336.721
277	437873.482	4479326.477
278	437868.632	4479305.183
279	437856.473	4479287.711
280	437853.919	4479282.362
281	437853.082	4479257.969
282	437851.587	4479258.140
283	437852.431	4479282.726
284	437855.172	4479288.468
285	437867.234	4479305.801
286	437872.111	4479327.214
287	437882.130	4479337.716
288	437903.143	4479363.294
289	437912.801	4479389.120
290	437919.059	4479403.873
291	437926.489	4479408.727
292	437937.607	4479410.373
293	437954.694	4479418.254
294	437968.178	4479441.981
295	437987.833	4479485.554
ΛΕΚΑΝΗ 3		
401	438297.236	4480218.248
402	438287.824	4480204.401
403	438277.064	4480195.402
404	438260.713	4480196.117
405	438246.888	4480193.628
406	438238.709	4480187.215
407	438225.265	4480170.100
408	438200.317	4480142.387
409	438181.579	4480125.000
410	438172.332	4480111.550
411	438164.310	4480097.338
412	438158.611	4480088.085
413	438151.172	4480083.207
414	438141.180	4480080.710
415	438118.394	4480076.876
416	438108.103	4480068.503
417	438094.342	4480060.717
418	438083.085	4480052.461
419	438074.460	4480049.609
420	438071.336	4480051.105
421	438067.376	4480065.566
422	438071.064	4480075.613
423	438071.188	4480096.306
424	438075.923	4480109.633
425	438087.696	4480115.895
426	438087.702	4480115.887
427	438088.840	4480136.915
428	438080.076	4480145.435
429	438083.499	4480156.352
430	438084.840	4480169.252
431	438082.119	4480181.517
432	438082.937	4480199.032
433	438083.302	4480219.649
434	438083.828	4480224.503
435	438084.726	4480250.233
436	438087.989	4480256.117
437	438088.961	4480263.084
438	438084.613	4480263.190
439	438079.817	4480257.844
440	438075.924	4480239.057
441	438074.849	4480201.191
442	438074.554	4480191.325
443	438073.365	4480149.437
444	438071.020	4480143.258
445	438065.261	4480138.365
446	438065.303	4480133.244
447	438065.308	4480133.244
448	438059.257	4480121.959
449	438058.279	4480106.595
450	438048.552	4480101.589
451	438049.889	4480088.615
452	438047.460	4480076.773
453	438042.220	4480062.726
454	438035.543	4480049.246
455	438037.862	4480036.843
456	438031.491	4480029.462
457	438009.016	4480002.299
458	438002.571	4479996.449
459	437998.480	4479982.288
460	437994.549	4479970.197
461	437989.246	4479955.785
462	437987.061	4479948.725
463	437985.342	4479942.877
464	437984.625	4479937.081
465	437982.333	4479932.246
466	437982.971	4479920.618
467	437981.584	4479909.765
468	437976.277	4479900.644
469	437973.940	4479892.456
470	437979.332	4479875.998
471	437983.091	4479866.502
472	437983.305	4479854.518
473	437982.909	4479847.530
474	437983.428	4479838.133
475	437982.357	4479833.846
476	437982.276	4479828.831
477	437979.441	4479819.718
478	437978.896	4479815.787
479	437978.281	4479811.539
480	437975.233	4479805.457
481	437974.943	4479800.038
482	437974.790	4479799.273
483	437974.790	4479799.273
484	437976.599	4479793.500

ΣΥΝΤΕΤΑΓΜΕΝΕΣ ΣΗΜΕΙΩΝ ΠΡΟΣΔΙΟΡΙΣΜΟΥ ΟΡΙΩΝ ΡΕΜΑΤΩΝ ΣΤΗΝ ΠΕΡΙΟΧΗ ΕΠΕΚΤΑΣΗΣ ΣΧΕΔΙΟΥ ΓΑΛΑΤΙΣΤΑΣ ΔΗΜΟΥ ΑΝΘΕΜΟΥΝΤΑ ΧΑΛΚΙΔΙΚΗΣ

485	437975.357	4479790.186
486	437967.464	4479780.317
487	437965.893	4479775.963
488	437959.301	4479770.161
489	437951.572	4479753.555
490	437947.425	4479746.986
491	437938.239	4479740.370
492	437929.662	4479735.057
493	437923.511	4479731.246
494	437897.338	4479719.037
495	437891.868	4479717.149
496	437885.507	4479708.337
497	437880.148	4479701.017
498	437873.843	4479690.850
499	437867.285	4479680.793
500	437859.439	4479670.457
501	437847.369	4479667.284
502	437829.768	4479665.296
503	437825.784	4479665.701
504	437797.721	4479666.162
505	437797.969	4479670.055
506	437792.270	4479671.601
507	437783.391	4479669.193
508	437779.240	4479666.326
509	437772.862	4479663.857
510	437766.984	4479655.469
511	437767.271	4479652.269
512	437764.491	4479642.186
513	437762.805	4479640.025
514	437752.194	4479626.421
515	437742.406	4479613.560
516	437741.009	4479612.035
517	437721.601	4479592.887
518	437708.596	4479575.661
519	437705.409	4479567.057
520	437694.110	4479547.985
521	437683.587	4479535.207
522	437671.427	4479524.105
523	437670.399	4479528.742
524	437659.665	4479527.940
525	437648.867	4479520.774
526	437641.476	4479515.443
527	437630.771	4479508.276
528	437624.699	4479502.393
529	437607.420	4479492.636
530	437598.277	4479490.976
531	437578.899	4479493.026
532	437564.031	4479491.726
533	437533.345	4479504.513
534	437514.568	4479507.955
535	437509.998	4479501.541
536	437509.116	4479496.397
537	437508.345	4479496.581
538	437503.807	4479491.690
539	437502.418	4479486.572
540	437494.664	4479481.665
541	437504.363	4479474.118
542	437508.284	4479480.279
543	437506.612	4479487.297
544	437511.726	4479492.130
545	437542.791	4479484.278
546	437557.032	4479479.355
547	437562.653	4479477.045
548	437576.012	4479480.840
549	437593.829	4479482.421
550	437611.499	4479480.173
551	437619.928	4479483.476
552	437627.944	4479490.787
553	437642.890	4479498.615
554	437654.971	4479508.986
555	437667.993	4479520.941
556	437671.294	4479520.155
557	437685.233	4479532.564
558	437696.584	4479546.577
559	437703.167	4479558.264
560	437718.926	4479580.230
561	437722.918	4479583.996
562	437744.942	4479611.197
563	437766.467	4479639.112
564	437771.717	4479651.754
565	437773.949	4479655.902
566	437778.934	4479658.624
567	437784.584	4479661.196
568	437802.770	4479661.666
569	437811.993	4479662.087
570	437821.517	4479661.875
571	437828.618	4479661.146
572	437844.397	4479663.134
573	437858.199	4479666.029
574	437873.079	4479671.377
575	437882.228	4479686.920
576	437887.703	4479702.733
577	437887.941	4479704.359
578	437892.395	4479710.056
579	437895.991	4479714.989
580	437897.894	4479717.089
581	437924.464	4479729.484
582	437930.715	4479733.356
583	437939.292	4479738.670
584	437949.172	4479744.727
585	437953.513	4479752.592
586	437961.319	4479768.978
587	437968.060	4479774.653
588	437973.485	4479782.209
589	437978.557	4479786.727
590	437980.529	4479791.891
591	437978.290	4479798.362
592	437977.138	4479804.065

ΣΥΝΤΕΤΑΓΜΕΝΕΣ ΣΗΜΕΙΩΝ ΠΡΟΣΔΙΟΡΙΣΜΟΥ ΟΡΙΩΝ ΡΕΜΑΤΩΝ ΣΤΗΝ ΠΕΡΙΟΧΗ ΕΠΕΚΤΑΣΗΣ ΣΧΕΔΙΟΥ ΓΑΛΑΤΙΣΤΑΣ ΔΗΜΟΥ ΑΝΘΕΜΟΥΝΤΑ ΧΑΛΚΙΔΙΚΗΣ

593	437977.995	4479806.524
594	437981.684	4479811.820
595	437984.370	4479815.718
596	437989.986	4479827.285
597	437992.733	4479844.709
598	437994.850	4479862.735
599	437994.443	4479872.712
600	437988.184	4479880.636
601	437992.885	4479900.685
602	437992.932	4479909.872
603	437992.669	4479915.899
604	437992.997	4479922.807
605	437989.054	4479930.421
606	437987.739	4479937.955
607	437988.570	4479941.889
608	437990.074	4479947.846
609	437994.203	4479961.238
610	438002.635	4479974.768
611	438007.510	4479982.398
612	438021.433	4479994.022
613	438032.894	4480004.937
614	438046.919	4480016.972
615	438055.497	4480028.252
616	438063.974	4480036.641
617	438062.839	4480044.423
618	438072.768	4480043.781
619	438085.641	4480047.591
620	438109.997	4480066.439
621	438119.809	4480075.133
622	438141.588	4480078.751
623	438151.985	4480081.348
624	438160.080	4480086.657
625	438166.033	4480096.322
626	438174.030	4480110.489
627	438183.101	4480123.684
628	438201.743	4480140.982
629	438226.796	4480168.812
630	438240.133	4480185.790
631	438247.731	4480191.748
632	438260.994	4480194.140
633	438277.752	4480193.370
634	438289.322	4480203.046
635	438298.890	4480217.123
ΡΕΜΑ ΤΟΠΙΚΟ-1		
701	437519.074	4480097.587
702	437527.091	4480101.092
703	437530.530	4480101.414
704	437536.361	4480107.671
705	437544.119	4480111.545
706	437545.963	4480111.083
707	437551.652	4480116.408
708	437556.772	4480123.514
709	437560.561	4480132.121
710	437568.680	4480133.423
711	437583.149	4480140.038
712	437599.127	4480157.427
713	437607.424	4480169.036
714	437620.572	4480180.791
715	437631.964	4480196.084
716	437648.726	4480209.241
717	437669.716	4480228.752
718	437685.441	4480245.212
719	437698.557	4480254.621
720	437714.141	4480271.146
721	437729.067	4480293.450
722	437723.846	4480299.563
723	437717.724	4480302.641
724	437704.274	4480289.365
725	437689.088	4480276.357
726	437669.477	4480262.658
727	437659.866	4480245.150
728	437644.917	4480231.267
729	437630.410	4480221.613
730	437623.174	4480214.546
731	437619.212	4480210.322
732	437620.620	4480205.723
733	437606.458	4480185.169
734	437594.930	4480174.287
735	437582.147	4480158.660
736	437571.245	4480145.772
737	437559.407	4480140.462
738	437550.663	4480134.535
739	437543.545	4480122.276
740	437536.965	4480122.340
741	437538.095	4480137.015
742	437541.641	4480158.196
743	437522.814	4480159.632
744	437518.463	4480135.087
745	437518.018	4480122.850
746	437513.162	4480110.518
747	437512.767	4480109.741
748	437507.691	4480107.161
749	437506.951	4480106.432
750	437501.331	4480108.780
751	437500.171	4480107.686
752	437495.106	4480097.460
753	437490.795	4480083.864
754	437487.324	4480072.741
755	437484.821	4480063.624
756	437474.106	4480054.344
757	437463.224	4480040.393
758	437451.627	4480026.552
759	437443.436	4480009.114
760	437429.335	4479991.728
761	437421.436	4479977.267
762	437408.205	4479964.528
763	437392.631	4479950.442
764	437383.464	4479946.455

ΣΥΝΤΕΤΑΓΜΕΝΕΣ ΣΗΜΕΙΩΝ ΠΡΟΣΔΙΟΡΙΣΜΟΥ ΟΡΙΩΝ ΡΕΜΑΤΩΝ ΣΤΗΝ ΠΕΡΙΟΧΗ ΕΠΕΚΤΑΣΗΣ ΣΧΕΔΙΟΥ ΓΑΛΑΤΙΣΤΑΣ ΔΗΜΟΥ ΑΝΘΕΜΟΥΝΤΑ ΧΑΛΚΙΔΙΚΗΣ

765	437363.782	4479942.950
766	437349.562	4479939.773
767	437335.111	4479935.115
768	437325.732	4479934.082
769	437311.402	4479932.538
770	437297.576	4479932.750
771	437278.284	4479913.589
772	437262.127	4479902.229
773	437260.835	4479897.229
774	437245.189	4479882.386
775	437234.135	4479870.692
776	437220.108	4479860.899
777	437210.970	4479857.498
778	437200.260	4479855.646
779	437183.645	4479843.287
780	437186.316	4479833.634
781	437195.351	4479837.808
782	437205.562	4479848.205
783	437221.492	4479857.293
784	437237.516	4479867.180
785	437249.641	4479877.929
786	437264.301	4479895.310
787	437283.732	4479908.032
788	437300.496	4479917.820
789	437314.169	4479923.780
790	437329.486	4479928.558
791	437337.349	4479931.595
792	437349.627	4479935.579
793	437365.755	4479938.905
794	437380.898	4479940.884
795	437384.609	4479942.646
796	437393.850	4479947.689
797	437413.771	4479959.314
798	437423.009	4479966.358
799	437434.841	4479981.021
800	437444.384	4479993.811
801	437458.713	4480008.592
802	437478.284	4480028.415
803	437488.133	4480038.474
804	437497.595	4480055.911
805	437502.833	4480069.388
806	437509.062	4480079.135
807	437510.945	4480086.093
808	437513.891	4480097.988
809	437519.074	4480097.587
ΡΕΜΑ ΤΟΠΙΚΟ-2		
851	438344.254	4479097.676
852	438352.963	4479095.906
853	438378.762	4479125.554
854	438388.937	4479135.526
855	438394.421	4479136.067
856	438407.041	4479153.524
857	438410.385	4479152.850
858	438421.395	4479155.460
859	438433.045	4479174.770
860	438434.167	4479176.768
861	438436.435	4479185.799
862	438441.805	4479190.230
863	438447.415	4479196.567
864	438449.874	4479204.927
865	438453.007	4479205.807
866	438455.789	4479217.534
867	438468.110	4479225.080
868	438475.135	4479232.980
869	438485.071	4479246.079
870	438490.386	4479248.749
871	438492.087	4479259.621
872	438494.687	4479268.957
873	438500.083	4479276.410
874	438506.514	4479281.889
875	438513.882	4479284.894
876	438517.205	4479292.036
877	438520.243	4479293.426
878	438523.298	4479293.544
879	438521.981	4479297.087
880	438513.933	4479331.639
881	438502.458	4479350.359
882	438503.011	4479358.220
883	438507.527	4479364.629
884	438502.971	4479369.849
885	438500.071	4479379.493
886	438506.198	4479395.524
887	438509.283	4479408.957
888	438507.102	4479411.618
889	438505.543	4479416.200
890	438502.861	4479415.818
891	438500.276	4479406.322
892	438494.782	4479392.987
893	438483.762	4479372.328
894	438480.448	4479358.622
895	438493.372	4479352.819
896	438495.799	4479344.764
897	438501.113	4479330.329
898	438503.018	4479319.868
899	438502.091	4479309.288
900	438503.410	4479305.269
901	438501.723	4479294.412
902	438498.681	4479292.214
903	438490.338	4479292.799
904	438488.416	4479289.490
905	438492.124	4479283.140
906	438488.715	4479281.582
907	438481.423	4479267.326
908	438478.708	4479256.910
909	438463.283	4479236.229
910	438456.063	4479230.909
911	438448.457	4479226.772
912	438444.706	4479219.874

04003443107070028

ΣΥΝΤΕΤΑΓΜΕΝΕΣ ΣΗΜΕΙΩΝ ΠΡΟΣΔΙΟΡΙΣΜΟΥ ΟΡΙΩΝ ΡΕΜΑΤΩΝ ΣΤΗΝ ΠΕΡΙΟΧΗ ΕΠΕΚΤΑΣΗΣ ΣΧΕΔΙΟΥ ΓΑΛΑΤΙΣΤΑΣ ΔΗΜΟΥ ΑΝΘΕΜΟΥΝΤΑ ΧΑΛΚΙΔΙΚΗΣ

913	438444.855	4479214.388
914	438432.991	4479195.156
915	438427.901	4479193.572
916	438424.389	4479190.119
917	438423.103	4479178.309
918	438412.797	4479167.564
919	438400.130	4479163.434
920	438391.286	4479153.954
921	438379.977	4479146.648
922	438367.591	4479131.461
923	438357.454	4479117.336
924	438344.254	4479097.676
ΡΕΜΑ ΤΟΠΙΚΟ-3		
951	438951.293	4479057.272
952	438953.242	4479062.411
953	438953.744	4479065.306
954	438960.050	4479076.198
955	438969.372	4479085.550
956	438977.415	4479096.138
957	438986.115	4479109.275
958	438992.076	4479121.343
959	438997.989	4479128.118
960	438999.316	4479145.390
961	439003.302	4479157.016
962	439011.881	4479162.692
963	439010.869	4479180.718
964	439018.136	4479192.659
965	439021.051	4479207.771
966	439014.203	4479214.468
967	439018.743	4479228.311
968	439025.043	4479243.421
969	439027.697	4479245.227
970	439035.180	4479261.350
971	439037.275	4479268.746
972	439045.034	4479271.133
973	439055.554	4479274.662
974	439062.231	4479272.165
975	439066.145	4479275.920
976	439068.408	4479280.780
977	439068.541	4479283.574
978	439066.913	4479290.374
979	439068.535	4479297.481
980	439066.367	4479305.658
981	439066.008	4479310.089
982	439068.144	4479313.927
983	439071.318	4479322.273
984	439074.099	4479325.365
985	439071.477	4479326.481
986	439066.862	4479322.738
987	439065.164	4479320.508
988	439063.892	4479317.717
989	439062.701	4479312.632
990	439060.966	4479302.811
991	439062.893	4479292.199

992	439061.220	4479279.493
993	439051.412	4479281.079
994	439047.632	4479277.806
995	439043.023	4479274.701
996	439036.022	4479275.304
997	439033.383	4479272.903
998	439030.796	4479266.720
999	439027.126	4479255.995
1000	439023.246	4479248.523
1001	439017.013	4479238.224
1002	439011.748	4479232.569
1003	439007.940	4479220.674
1004	439007.449	4479212.253
1005	439004.811	4479194.870
1006	439000.531	4479171.547
1007	439000.257	4479168.349
1008	438997.126	4479163.121
1009	438992.320	4479153.543
1010	438993.646	4479144.418
1011	438986.062	4479130.013
1012	438977.760	4479123.004
1013	438976.222	4479108.006
1014	438966.554	4479095.756
1015	438956.638	4479090.754
1016	438953.508	4479075.553
1017	438950.730	4479063.659
1018	438945.164	4479062.744
1019	438942.854	4479051.505
1020	438940.654	4479043.391
1021	438941.164	4479037.502
1022	438936.031	4479034.448
1023	438928.566	4479031.094
1024	438920.462	4479022.978
1025	438913.045	4479012.172
1026	438908.394	4479001.610
1027	438900.003	4478994.128
1028	438885.124	4478975.357
1029	438878.626	4478956.139
1030	438892.468	4478952.109
1031	438892.900	4478957.732
1032	438894.964	4478968.128
1033	438900.330	4478982.151
1034	438911.294	4478992.709
1035	438917.506	4478996.860
1036	438919.977	4479005.623
1037	438926.362	4479012.944
1038	438932.521	4479022.779
1039	438937.995	4479030.740
1040	438947.851	4479034.980
1041	438948.192	4479043.968
ΡΕΜΑ-ΤΟΠΙΚΟ-4		
1051	439526.267	4479198.425
1052	439524.064	4479199.556
1053	439508.301	4479189.504

ΣΥΝΤΕΤΑΓΜΕΝΕΣ ΣΗΜΕΙΩΝ ΠΡΟΣΔΙΟΡΙΣΜΟΥ ΟΡΙΩΝ ΡΕΜΑΤΩΝ ΣΤΗΝ ΠΕΡΙΟΧΗ ΕΠΕΚΤΑΣΗΣ ΣΧΕΔΙΟΥ ΓΑΛΑΤΙΣΤΑΣ ΔΗΜΟΥ ΑΝΘΕΜΟΥΝΤΑ ΧΑΛΚΙΔΙΚΗΣ

1054	439484.497	4479180.276
1055	439472.732	4479183.694
1056	439461.195	4479199.013
1057	439445.685	4479202.970
1058	439437.935	4479200.500
1059	439423.415	4479193.770
1060	439412.505	4479191.960
1061	439402.909	4479188.474
1062	439403.252	4479187.527
1063	439401.558	4479186.255
1064	439385.974	4479183.137
1065	439388.185	4479179.504
1066	439392.597	4479180.406
1067	439410.285	4479183.361
1068	439420.739	4479186.262
1069	439435.399	4479198.270
1070	439444.595	4479200.545
1071	439445.363	4479200.735
1072	439460.155	4479192.604
1073	439472.334	4479181.314
1074	439484.923	4479178.235
1075	439508.946	4479187.465
1076	439526.267	4479198.425
1077	439379.058	4479178.118
1078	439376.805	4479180.999
1079	439362.585	4479170.927
1080	439345.184	4479162.128
1081	439335.187	4479158.456
1082	439335.582	4479156.583
1083	439358.184	4479165.496
1084	439379.058	4479178.118
1085	439309.719	4479109.652
1086	439308.306	4479116.353
1087	439291.197	4479104.411
1088	439282.963	4479097.428
1089	439278.255	4479089.720
1090	439266.579	4479083.137
1091	439260.968	4479075.843
1092	439254.148	4479062.350
1093	439255.385	4479052.783
1094	439253.460	4479045.186
1095	439232.657	4479032.103
1096	439221.419	4479031.910
1097	439218.606	4479023.727
1098	439210.420	4478998.968
1099	439204.763	4478975.943
1100	439214.083	4478957.518
1101	439192.756	4478926.929
1102	439192.620	4478914.282
1103	439184.594	4478897.041
1104	439174.718	4478871.205
1105	439194.375	4478865.850
1106	439196.864	4478887.603
1107	439197.663	4478888.749
1108	439208.533	4478903.717
1109	439203.313	4478926.952
1110	439211.589	4478940.393
1111	439218.296	4478952.925
1112	439227.367	4478958.345
1113	439212.223	4478986.648
1114	439215.845	4478998.686
1115	439222.942	4479015.603
1116	439225.576	4479021.417
1117	439251.941	4479034.461
1118	439261.460	4479041.876
1119	439258.318	4479056.505
1120	439268.935	4479074.168
1121	439275.621	4479079.852
1122	439282.106	4479085.468
1123	439301.211	4479106.348
1124	439309.719	4479109.652
ΡΕΜΑ ΤΟΠΙΚΟ-5		
1151	439486.969	4478822.494
1152	439513.298	4478840.909
1153	439520.228	4478845.756
1154	439556.467	4478885.151
1155	439555.458	4478886.664
1156	439561.017	4478895.458
1157	439564.206	4478895.060
1158	439564.788	4478895.917
1159	439581.543	4478909.677
1160	439585.479	4478917.050
1161	439584.618	4478923.700
1162	439578.646	4478926.755
1163	439571.160	4478930.754
1164	439570.904	4478938.405
1165	439570.855	4478938.787
1166	439566.447	4478942.016
1167	439564.935	4478934.441
1168	439565.423	4478923.153
1169	439557.549	4478909.623
1170	439543.413	4478886.934
1171	439520.690	4478867.293
1172	439515.358	4478862.169
1173	439508.564	4478855.641
1174	439504.764	4478844.218
1175	439502.068	4478842.682
1176	439492.378	4478837.162
1177	439482.286	4478827.508
1178	439486.969	4478822.494
ΡΕΜΑ ΤΟΠΙΚΟ-6		
1201	439639.742	4478783.642
1202	439635.872	4478777.629
1203	439631.236	4478770.428
1204	439614.073	4478768.261
1205	439609.867	4478763.590
1206	439604.489	4478745.023
1207	439583.328	4478730.722

ΣΥΝΤΕΤΑΓΜΕΝΕΣ ΣΗΜΕΙΩΝ ΠΡΟΣΔΙΟΡΙΣΜΟΥ ΟΡΙΩΝ ΡΕΜΑΤΩΝ ΣΤΗΝ ΠΕΡΙΟΧΗ ΕΠΕΚΤΑΣΗΣ ΣΧΕΔΙΟΥ ΓΑΛΑΤΙΣΤΑΣ ΔΗΜΟΥ ΑΝΘΕΜΟΥΝΤΑ ΧΑΛΚΙΔΙΚΗΣ

1208	439579.616	4478727.681
1209	439575.972	4478717.007
1210	439578.241	4478710.071
1211	439583.543	4478714.422
1212	439586.450	4478722.938
1213	439611.368	4478740.016
1214	439617.040	4478759.601
1215	439618.027	4478760.697
1216	439635.942	4478762.959
1217	439648.742	4478777.319
1218	439680.709	4478789.469
1219	439689.941	4478808.515
1220	439704.520	4478829.066
1221	439715.549	4478843.181
1222	439726.362	4478857.019
1223	439714.218	4478864.039
1224	439710.397	4478856.233
1225	439700.774	4478837.021
1226	439695.948	4478831.336
1227	439689.611	4478821.814
1228	439669.284	4478793.690
1229	439657.983	4478789.841
1230	439639.727	4478783.622
1231	439639.729	4478783.621

ΠΕΡΙΦΕΡΕΙΑ ΚΕΝΤΡΙΚΗΣ ΜΑΚΕΔΟΝΙΑΣ
ΔΙ.ΠΕ.ΧΩ.
Νομός: ΧΑΛΚΙΔΙΚΗΣ
Οικισμός: ΓΑΛΑΤΙΣΤΑΣ, ΔΗΜ. ΑΝΘΕΜΟΥΝΤΑ
Θέμα: ΕΠΙΚΥΡΩΣΗ ΚΑΘΟΡΙΣΜΟΥ ΟΡΙΟΓΡΑΜ. ΡΕΜΑΤΩΝ
Το παρόν τοπογραφικό διάγραμμα συνοδεύει την υπ'αριθ. 1875/28.6.07
..... Απόφαση Γενικού Γραμματέα Περιφέρειας Κεντρικής Μακεδονίας
Θεσ/νίκη 2/7/2007
ΘΕΩΡΗΘΗΚΕ
Η Προϊστάμενη της Δι.ΠΕ.ΧΩ. Κ.Μ.
Ευθυμία Γιαννούλη
Αρχ. Μηχ. Με Α΄β.

ΕΛΛΗΝΙΚΗ ΔΗΜΟΚΡΑΤΙΑ
ΠΕΡΙΦΕΡΕΙΑ ΚΕΝΤΡΙΚΗΣ ΜΑΚΕΔΟΝΙΑΣ
ΓΕΝΙΚΗ ΔΙΕΥΘΥΝΣΗ ΠΕΡΙΦΕΡΕΙΑΣ
ΔΙΕΥΘΥΝΣΗ ΔΗΜΟΣΙΩΝ ΕΡΓΩΝ
ΤΜΗΜΑ ΥΔΡ. ΕΡΓΩΝ
Από υδρολογική - υδραυλική άποψη ανταποκρίνεται στις διατάξεις του Ν. 880/79 όπως τροπ. με το Ν. 3010/02
Θεσσαλονίκη 23-02-2007
Ο Μηχ/κός Δ/ΝΣΗ
ΑΓΓΕΛΟΣ ΓΑΤΣΟΣ
Πολιτικός Μηχανικός
Προϊστάμενος Τμ. Υδρ. Έργων
ΓΕΩΡΓΙΟΣ ΙΩΑΝΝΙΔΗΣ
Πολ. Μηχ. ΠΕ1 με Α΄ β

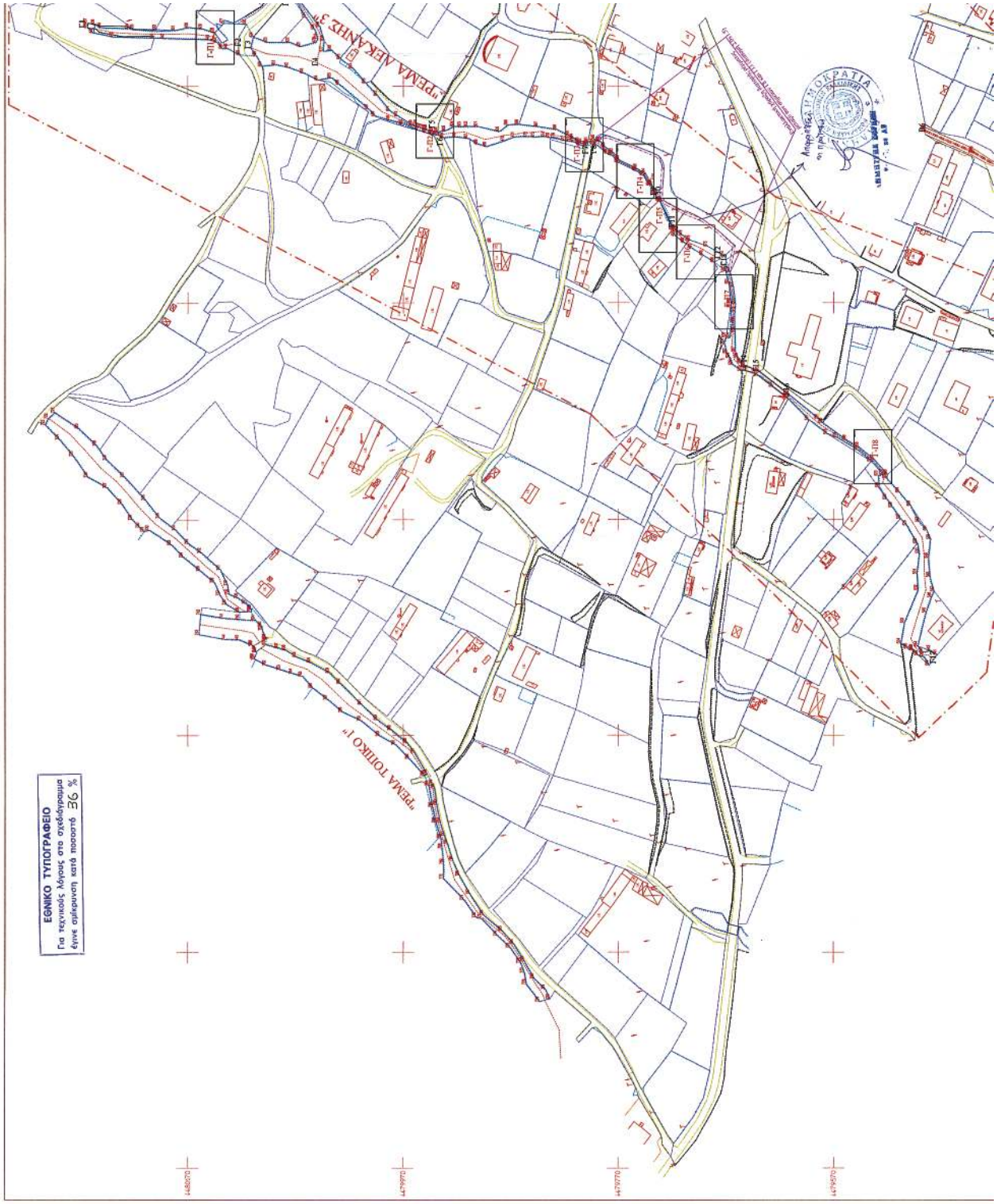
ΕΘΝΙΚΟ ΤΥΠΟΓΡΑΦΕΙΟ
Για τεχνικούς λόγους στο σχεδίαγραμμα
έγινε σμίκρυνση κατά ποσοστό 36 %
"ΡΕΜΑ ΤΟΠΙΚΟ Ι"
"ΡΕΜΑ ΑΕΚΑΝΗΣ 3"

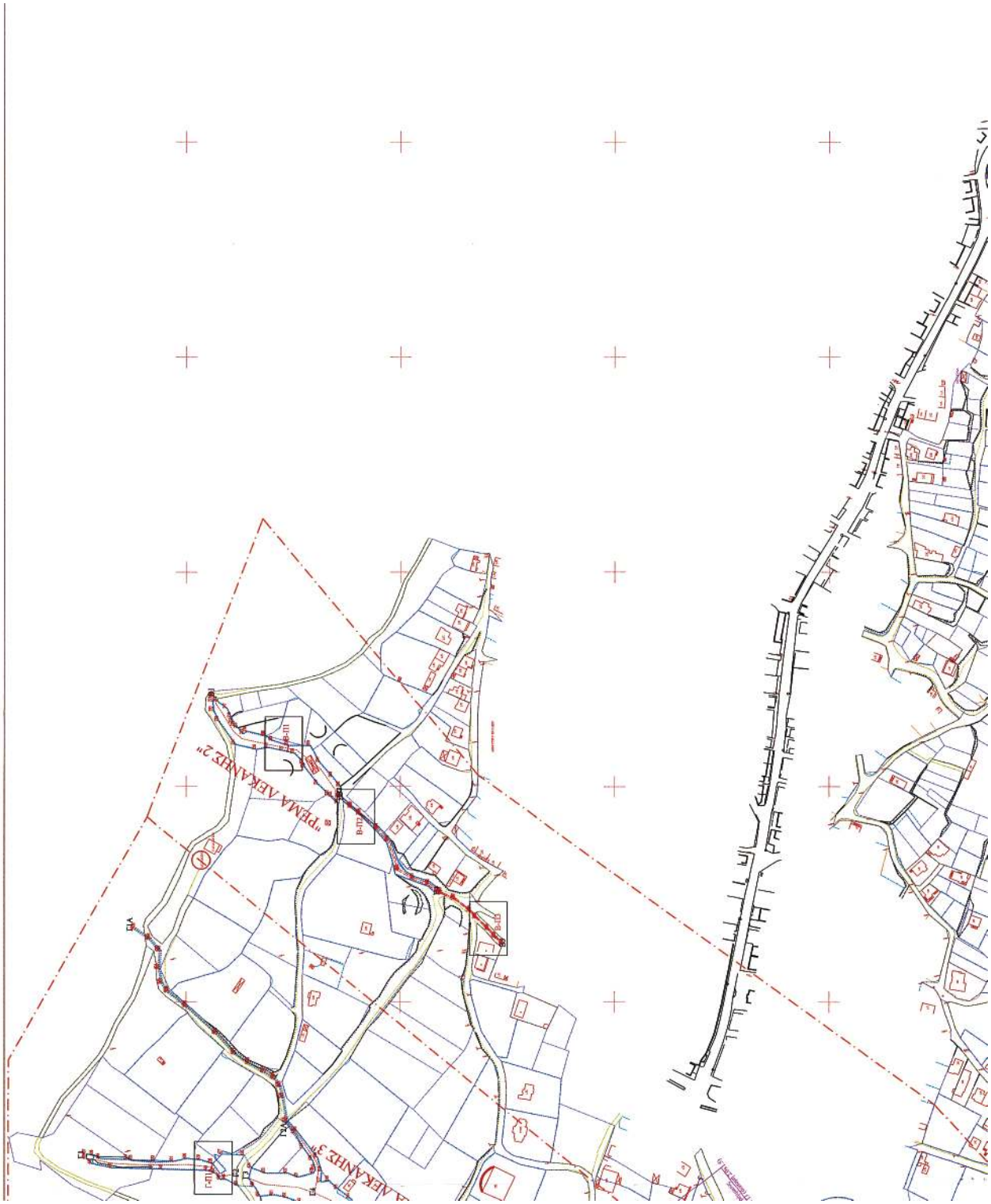
«ΡΕΜΑ ΛΕΚΑΝΗΣ 2»
ΛΕΚΑΝΗΣ 3»

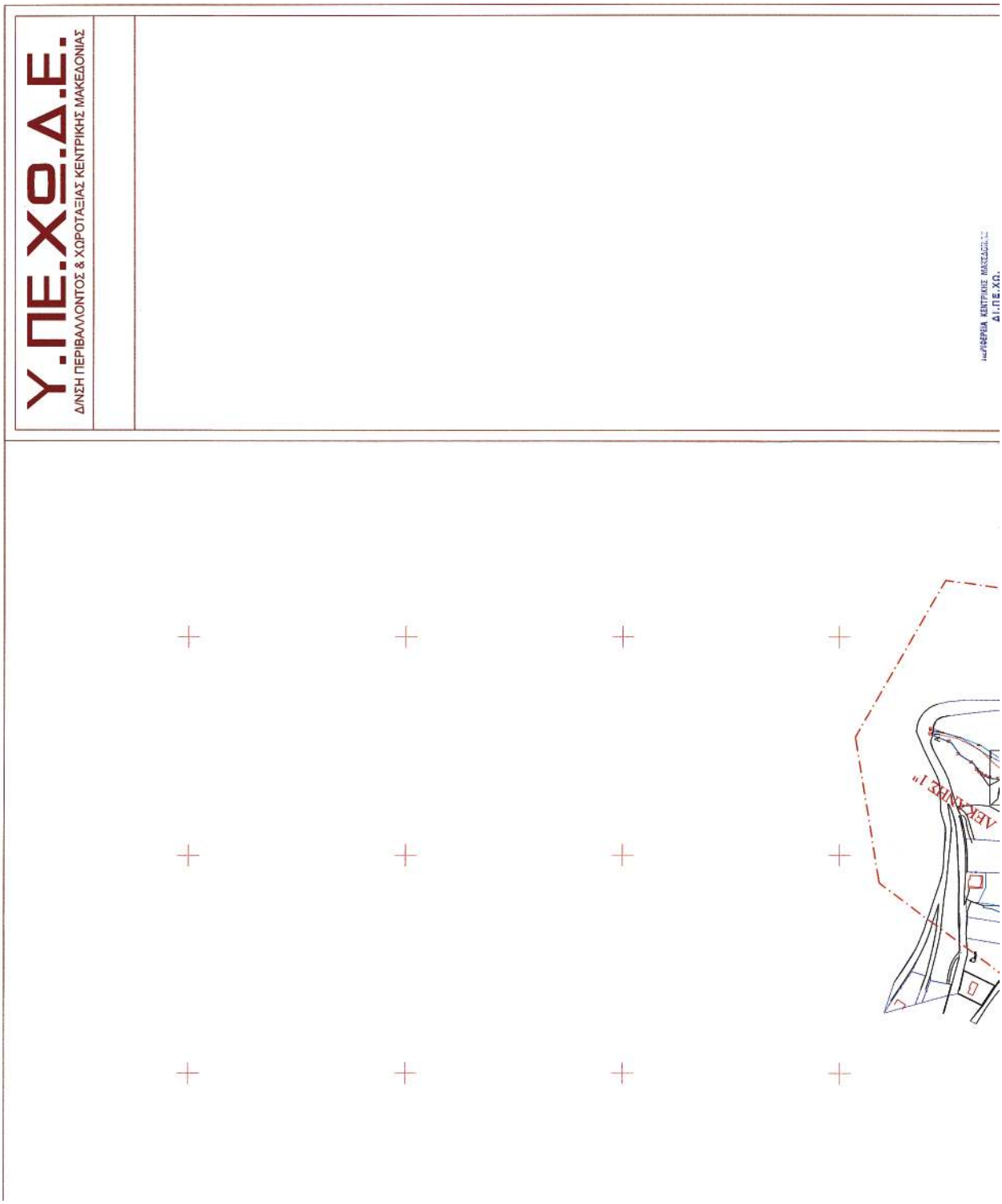
Υ.ΠΕ.ΧΟ.Δ.Ε.
ΔΙΝΣΗ ΠΕΡΙΒΑΛΛΟΝΤΟΣ & ΧΩΡΟΤΑΞΙΑΣ ΚΕΝΤΡΙΚΗΣ ΜΑΚΕΔΟΝΙΑΣ
ΑΕΚ ΧΑΝΔΡΕ Ι»
ΗΜΕΡΙΔΕΡΕΙΑ ΚΕΝΤΡΙΚΗΣ ΜΑΚΕΔΟΝΙΑΣ
ΔΙ.ΠΕ.ΧΩ.

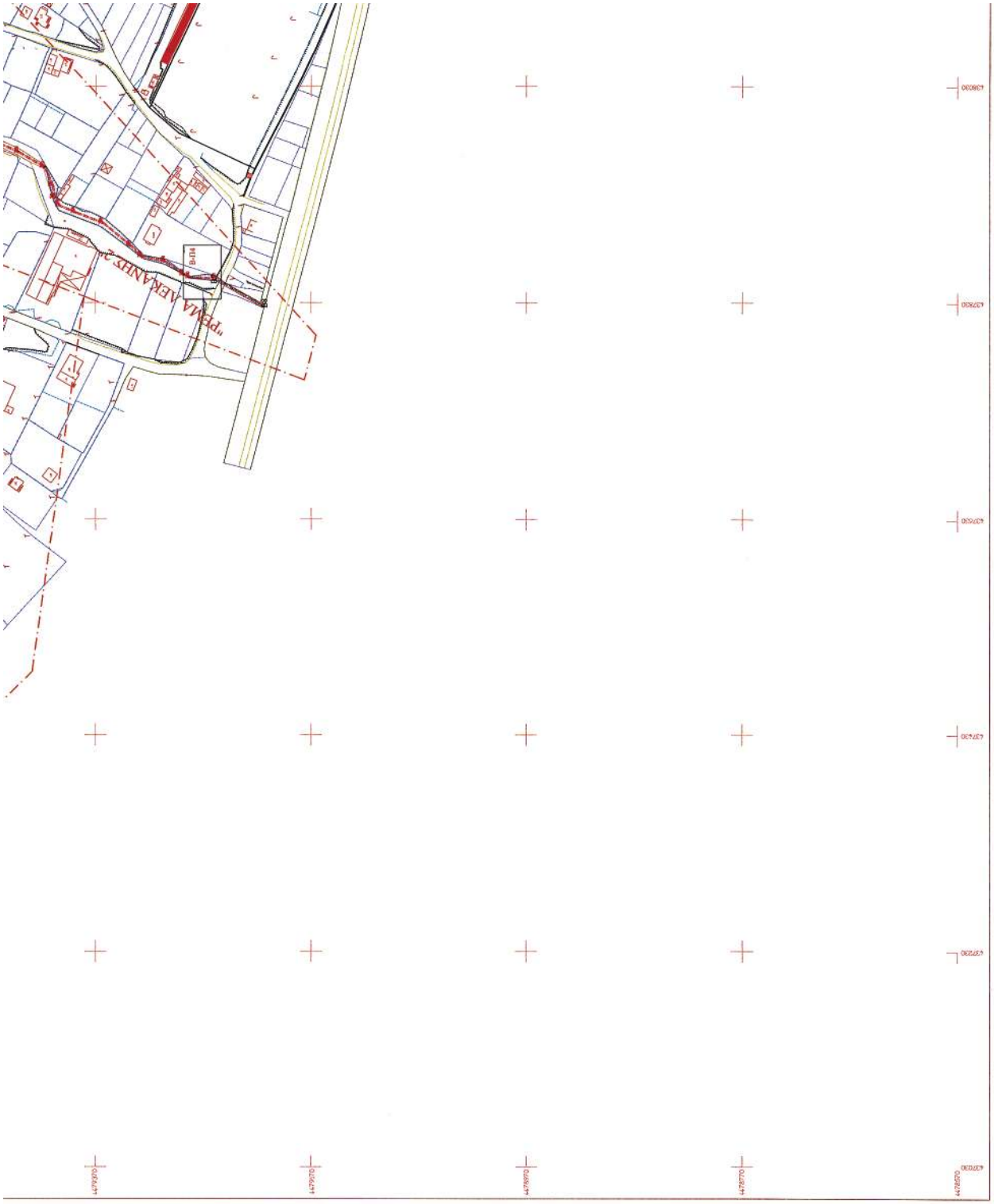
"ΡΕΜΑ ΑΛΕΞΑΝΔΡΟΣ"
Β-114

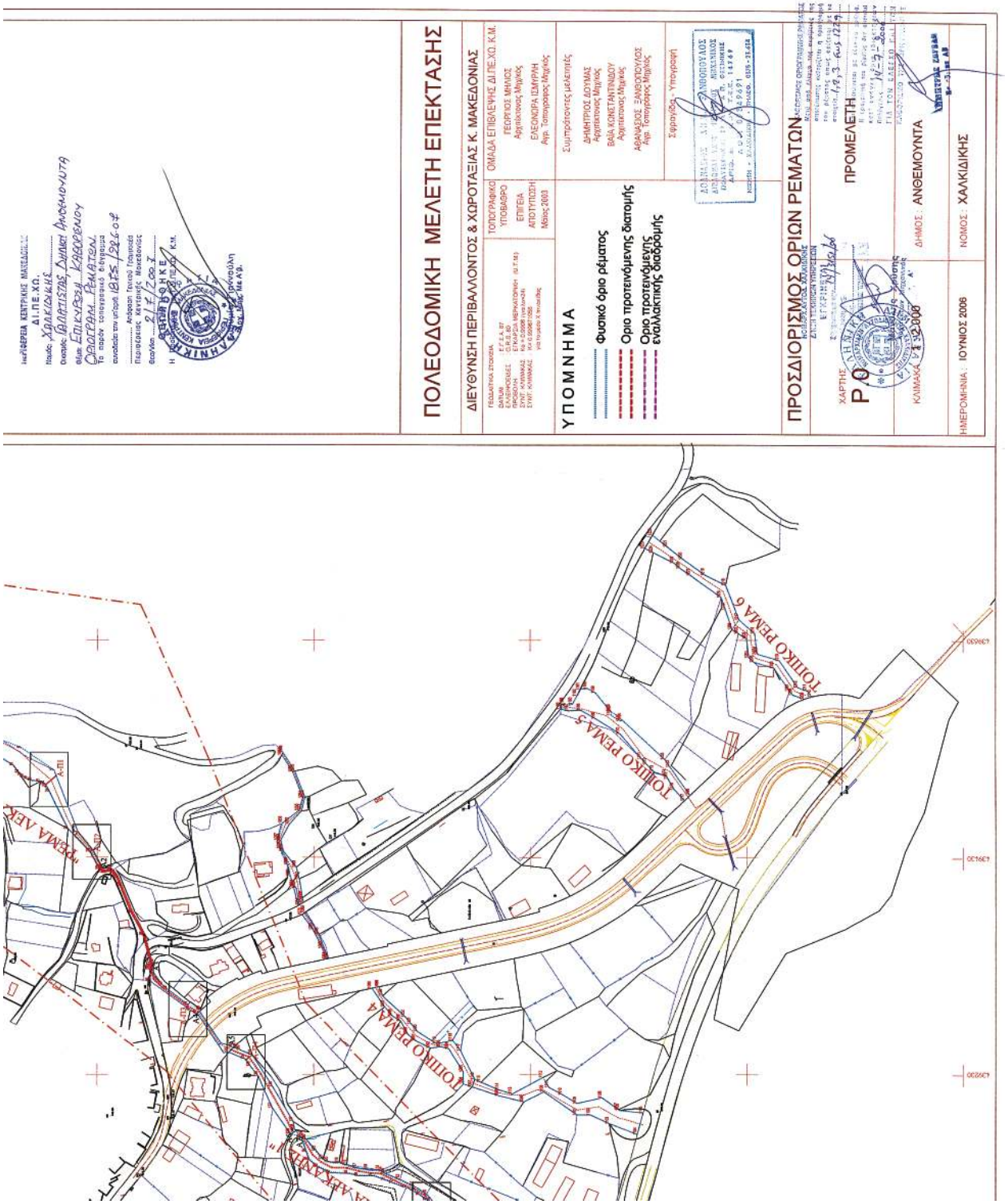
ΠΟΛΕΟΔΟΜΙΚΗ ΜΕΛΕΤΗ ΕΠΕΚΤΑΣΗΣ
ΔΙΕΥΘΥΝΣΗ ΠΕΡΙΒΑΛΛΟΝΤΟΣ & ΧΩΡΟΤΑΞΙΑΣ Κ. ΜΑΚΕΔΟΝΙΑΣ
ΟΜΑΔΑ ΕΠΙΒΛΕΨΗΣ ΔΙ.ΠΕ.ΧΩ. Κ.Μ.
ΓΕΩΡΓΙΟΣ ΜΗΛΙΟΣ
Αρχιτέκτονας Μηχ/κός
ΕΛΕΟΝΩΡΑ ΙΣΜΥΡΗΝΗ
Αγρ. Τοπογράφος Μηχ/κός
ΤΟΠΟΓΡΑΦΙΚΟ ΥΠΟΒΑΘΡΟ
ΕΠΙΠΕΔΑ
ΑΠΟΤΥΠΩΣΗ
Μάιος 2003
Συμπράττοντες μελετητές
ΔΗΜΗΤΡΙΟΣ ΔΟΥΜΑΣ
Αρχιτέκτονας Μηχ/κός
ΒΕΛΙΑ ΚΩΝΣΤΑΝΤΙΝΙΔΟΥ
Αρχιτέκτονας Μηχ/κός
ΑΘΑΝΑΣΙΟΣ ΣΑΜΒΟΠΟΥΛΟΣ
Αγρ. Τοπογράφος Μηχ/κός
Σφραγίδα, Υπογραφή
ΥΠΟΜΝΗΜΑ
Φυσικό όριο ρέματος
Όριο προτεινόμενης διατομής
Όριο προτεινόμενης εναλλακτικής οριοθέτησης
ΠΡΟΣΔΙΟΡΙΣΜΟΣ ΟΡΙΩΝ ΡΕΜΑΤΩΝ
ΠΡΟΜΕΛΕΤΗ
ΧΑΡΤΗΣ
Ρ0
ΔΗΜΟΣ: ΑΝΘΕΜΟΥΝΤΑ
ΝΟΜΟΣ: ΧΑΛΚΙΔΙΚΗΣ
ΗΜΕΡΟΜΗΝΙΑ: ΙΟΥΝΙΟΣ 2006
ΤΟΠΙΚΟ ΡΕΜΑ 5
ΤΟΠΙΚΟ ΡΕΜΑ 6

ΤΟΠΙΚΟ ΡΕΜΑ 4
ΤΟΠΙΚΟ ΡΕΜΑ 4
Α-Π1
Α-Π2
Α-Π3
«ΡΕΜΑ ΑΕΚΑΝΗΣ 1»
ΜΑ ΑΕΚΑΝΗΣ 1»
ΕΘΝΙΚΟ ΤΥΠΟΓΡΑΦΕΙΟ
Για τεκμαιρόμενο λόγους στο σχεδιάγραμμα
έγινε σμίκρυνση κατά ποσοστό 36 %

Υ.ΠΕ.ΧΟ.Δ.Ε.

ΔΙΝΣΗ ΠΕΡΙΒΑΛΛΟΝΤΟΣ & ΧΩΡΟΤΑΞΙΑΣ ΚΕΝΤΡΙΚΗΣ ΜΑΚΕΔΟΝΙΑΣ

ΠΕΡΙΦΕΡΕΙΑ ΚΕΝΤΡΙΚΗΣ ΜΑΚΕΔΟΝΙΑΣ

Δι.Πε.Χο.

Ποιός: ΔΕΔΕΚΟΛΕΥΣ

Φωνάζει: ΓΕΩΡΓΙΟΣ ΔΗΜΗΤ. ΑΝΕΚΗΦΟΥΤΑ

Βέβαι: ΕΠΙΚΥΡΕΣΗ ΚΕΦΑΛΑΙΟΥ ΟΡΟΦΟΒΑΜ. ΓΕΩΛΑΤΕΣ

Το παρόν τοπογραφικό διάγραμμα

εγκρίθηκε την ημέρα 1875/26.6.07

ΤΕΧΝΙΚΗ ΥΠΗΡΕΣΙΑ

ΤΕΠΙΜΕΛΕΙΑ ΜΕΛΕΤΩΝ ΠΑΛΙΝΔΡΟΜΗΣΗΣ

ΤΕΠΙΠΕΔΟΜΕΤΡΗΣΕΩΝ ΔΙΑΧΕΙΡΙΣΗ ΠΕΡΙΟΧΗΣ

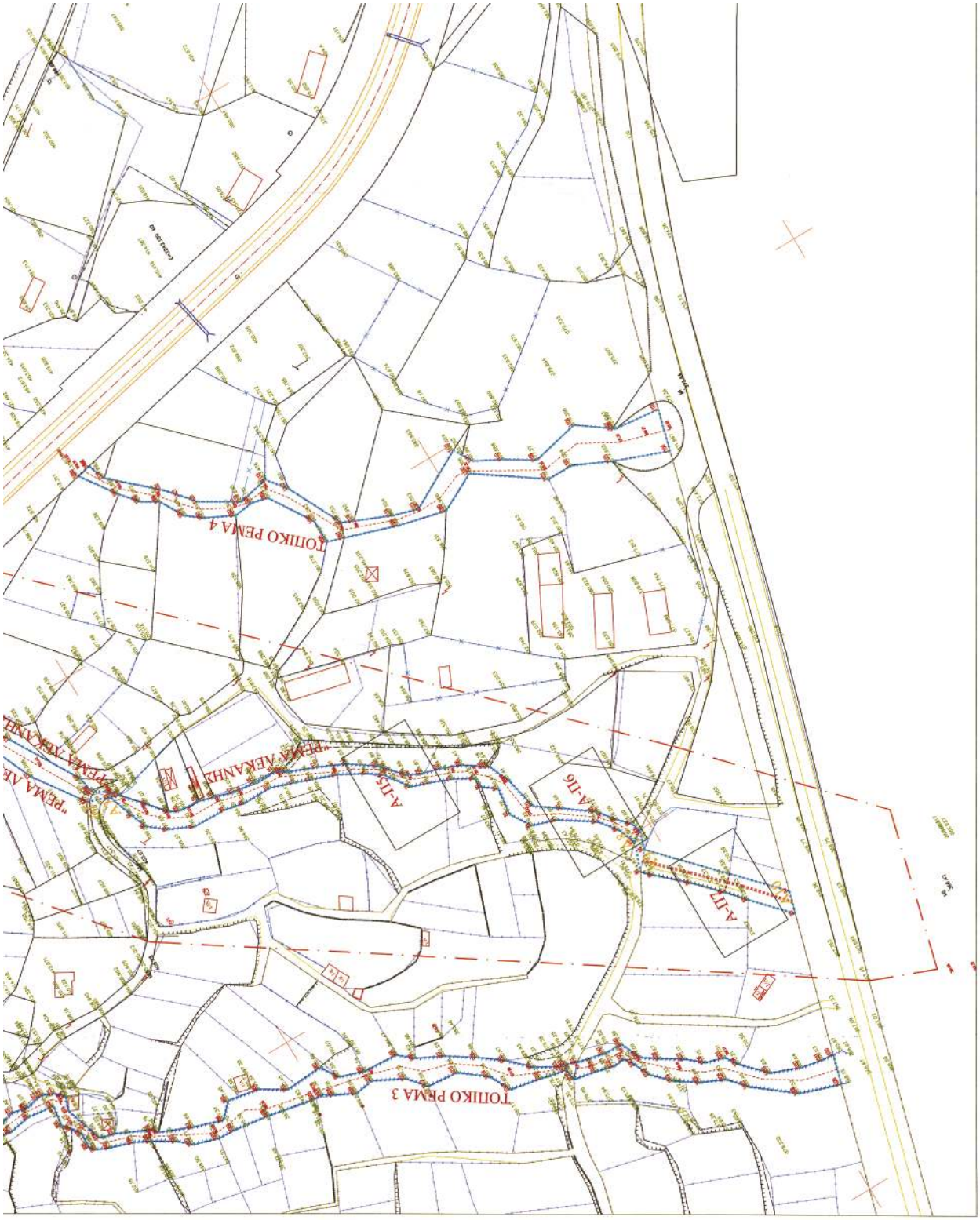
ΤΟΠΙΚΟ ΡΕΜΑ 4
ΤΟΠΙΚΟ ΡΕΜΑ 3
Α-Π5
Α-Π6
Α-Π7

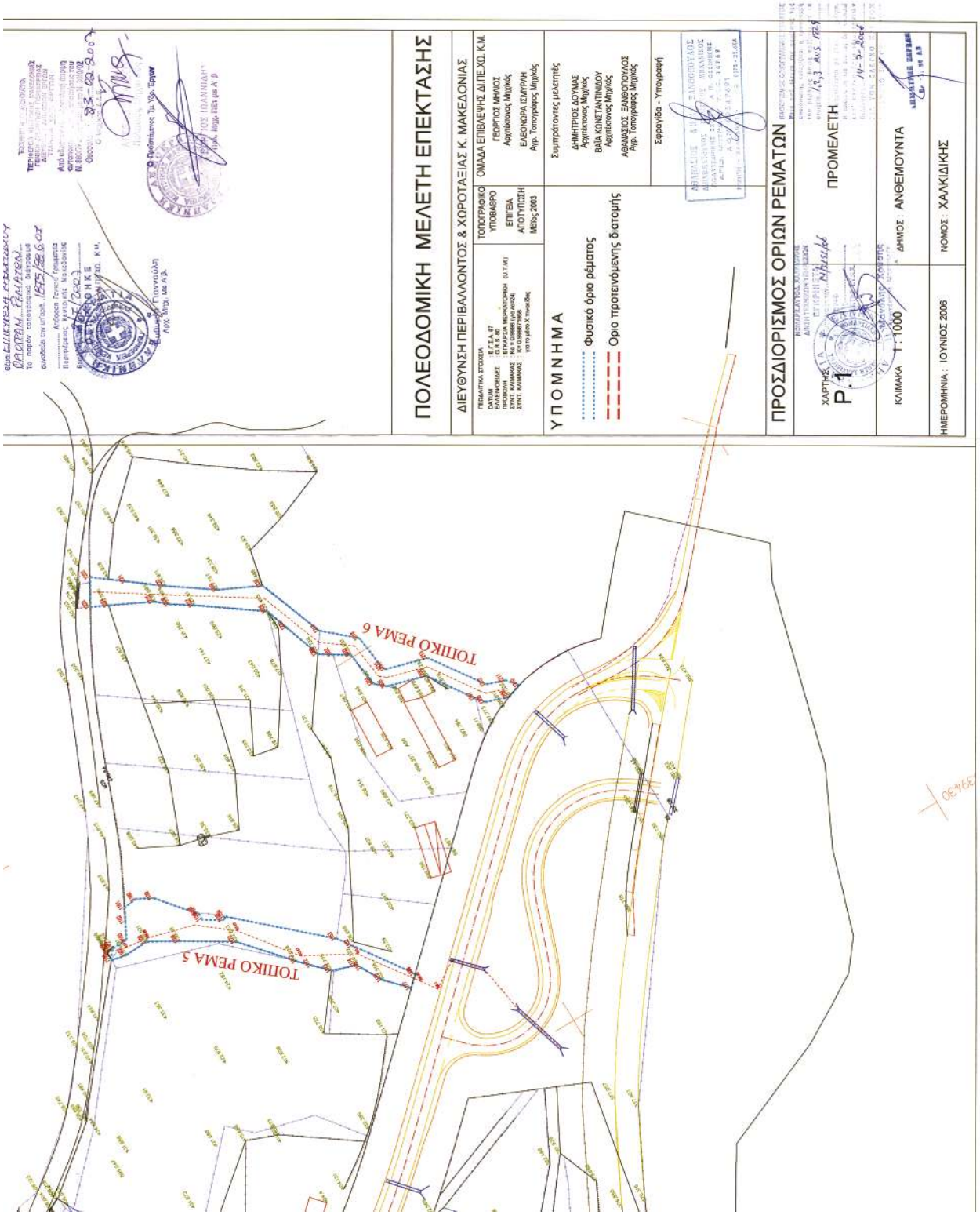
ΠΟΛΕΟΔΟΜΙΚΗ ΜΕΛΕΤΗ ΕΠΕΚΤΑΣΗΣ
ΔΙΕΥΘΥΝΣΗ ΠΕΡΙΒΑΛΛΟΝΤΟΣ & ΧΩΡΟΤΑΞΙΑΣ Κ. ΜΑΚΕΔΟΝΙΑΣ
ΟΜΑΔΑ ΕΠΙΒΛΕΨΗΣ ΔΙΠΕ.ΧΩ. Κ.Μ.
ΓΕΩΡΓΙΟΣ ΜΗΛΙΟΣ
Αρχιτέκτονας Μηχ/κός
ΕΛΕΟΝΩΡΑ ΕΣΜΥΡΗΗ
Αγρ. Τοπογράφος Μηχ/κός
ΤΟΠΟΓΡΑΦΙΚΟ ΥΠΟΒΑΘΡΟ
ΕΠΙΓΕΙΑ
ΑΠΟΤΥΠΩΣΗ
Μάϊος 2003
Σύμπρότοντες μελετητές
ΔΗΜΗΤΡΙΟΣ ΔΟΥΜΑΣ
Αρχιτέκτονας Μηχ/κός
ΒΑΪΑ ΚΩΝΣΤΑΝΤΙΝΟΥ
Αρχιτέκτονας Μηχ/κός
ΑΘΑΝΑΣΙΟΣ ΞΑΝΘΟΠΟΥΛΟΣ
Αγρ. Τοπογράφος Μηχ/κός
Σφραγίδα - Υπογραφή
ΥΠΟΜΝΗΜΑ
Φυσικό όριο ρέματος
Ορίο προτεινόμενης διατομής
ΠΡΟΣΔΙΟΡΙΣΜΟΣ ΟΡΙΩΝ ΡΕΜΑΤΩΝ
ΠΡΟΜΕΛΕΤΗ
ΧΑΡΤΗΣ
Ρ.1
ΚΛΙΜΑΚΑ 1:1000
ΔΗΜΟΣ: ΑΝΘΕΜΟΥΝΤΑ
ΝΟΜΟΣ: ΧΑΛΚΙΔΙΚΗΣ
ΗΜΕΡΟΜΗΝΙΑ: ΙΟΥΝΙΟΣ 2006
ΤΟΠΙΚΟ ΡΕΜΑ 6
ΤΟΠΙΚΟ ΡΕΜΑ 5

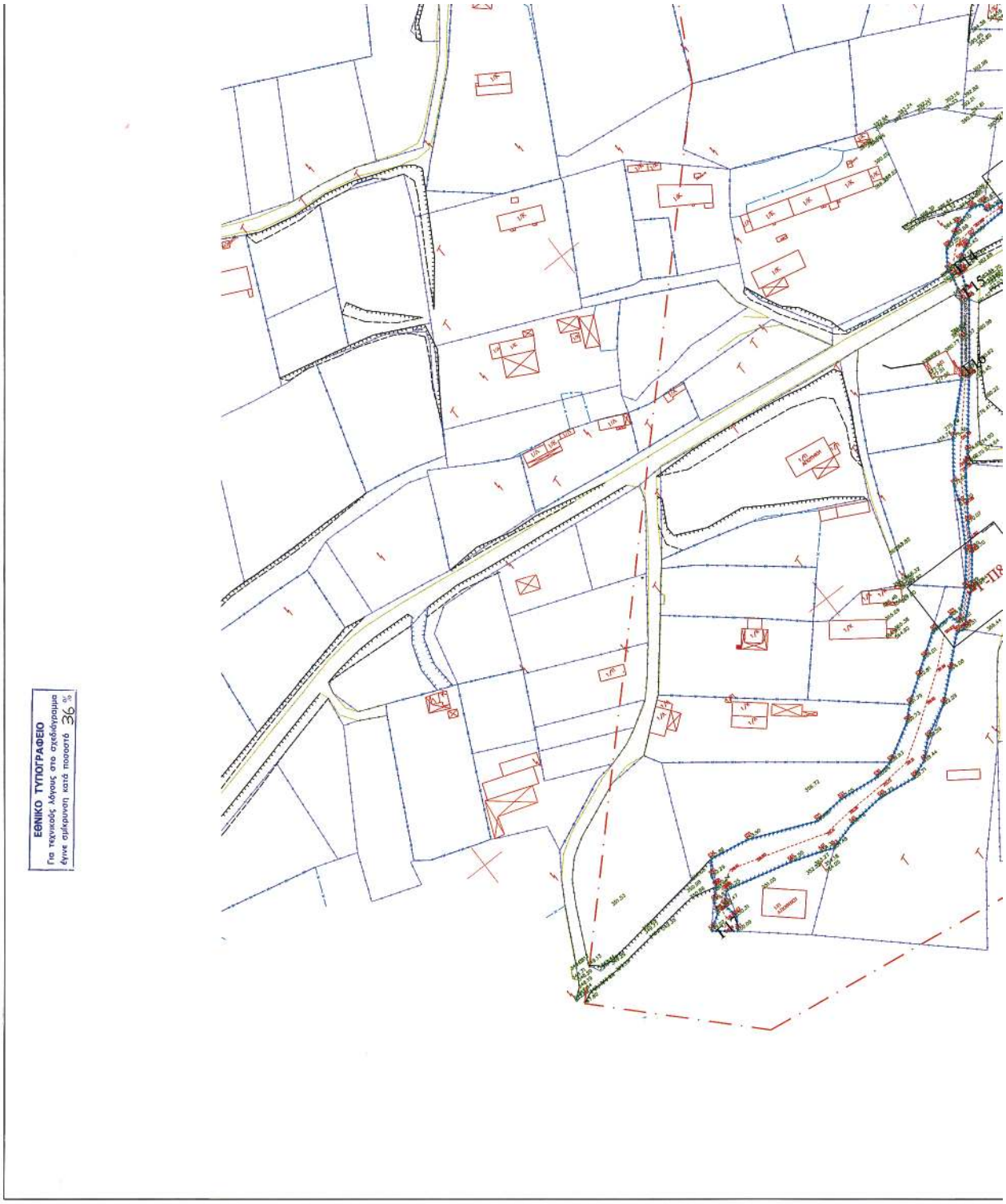
ΕΘΝΙΚΟ ΤΥΠΟΓΡΑΦΕΙΟ
Για τεχνικούς λόγους στο σχεδίαγραμμα
έγινε σμίκρυνση κατά ποσοστό 36 %

Γ-Π1
Γ2
Γ3
Γ2Α
Γ4
Γ-Π2
Γ5
Γ6
ΔΕΚ ΔΝΗΣ 3"

Υ.ΠΕ.ΧΟ.Δ.Ε.

ΔΙΝΣΗ ΠΕΡΙΒΑΛΛΟΝΤΟΣ & ΧΩΡΟΤΑΞΙΑΣ ΚΕΝΤΡΙΚΗΣ ΜΑΚΕΔΟΝΙΑΣ

ΥΠΟΜΝΗΜΑ

ΔΙ.ΠΕ.ΧΟ.

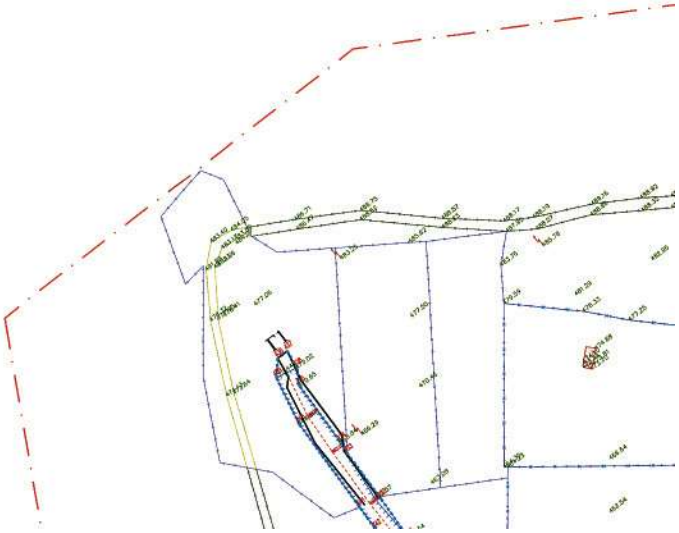

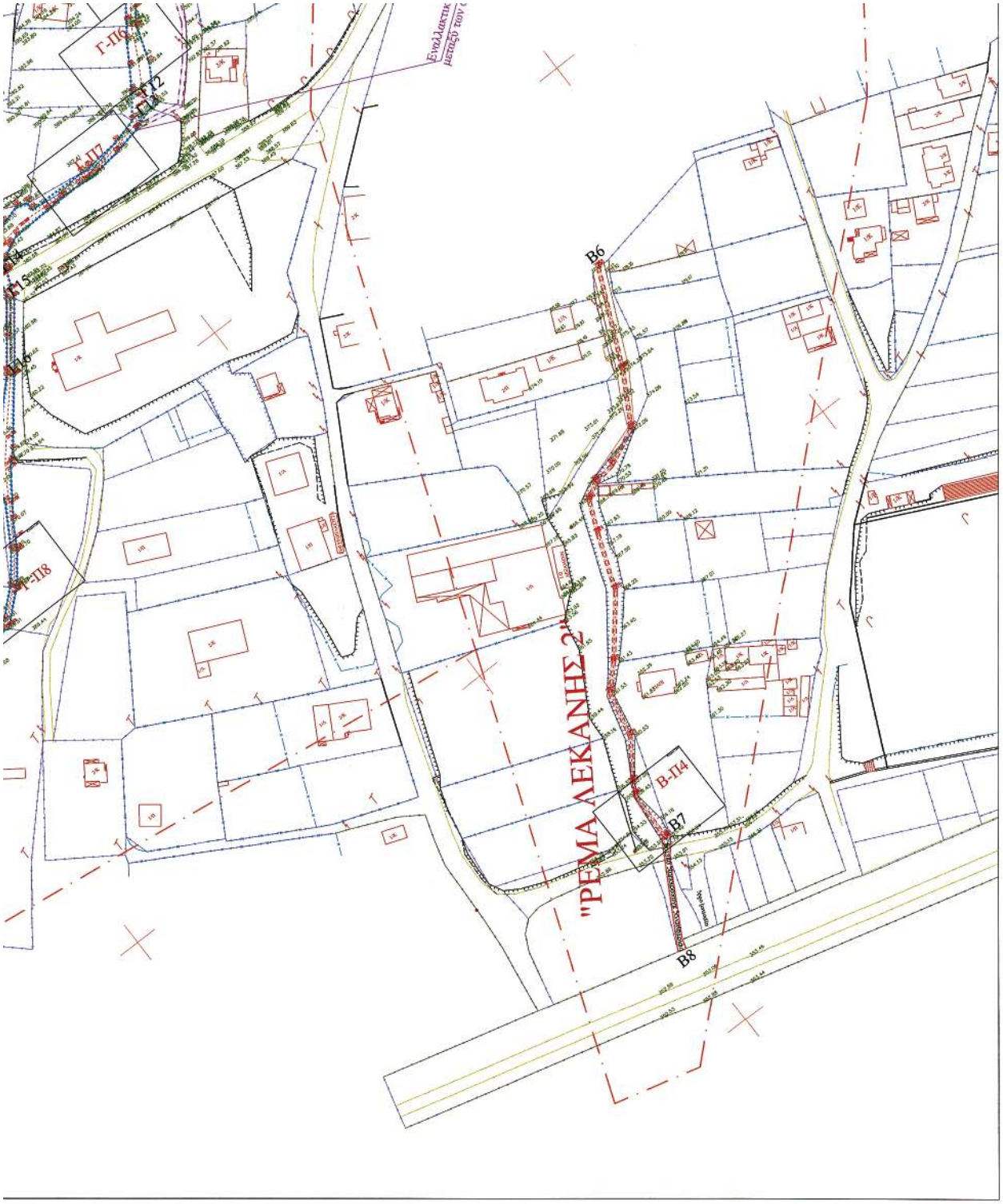
Γ-Π6
Γ-Π2
Γ-Π7
Γ-Π8
Γ-Π5
Γ-Π6
Γ-Π4
Γ-Π1
Γ-Π3
Γ-Π8
Β6
Β-Π4
Β7
Β8
"ΡΕΜΑ ΛΕΚΑΝΗΣ 2"

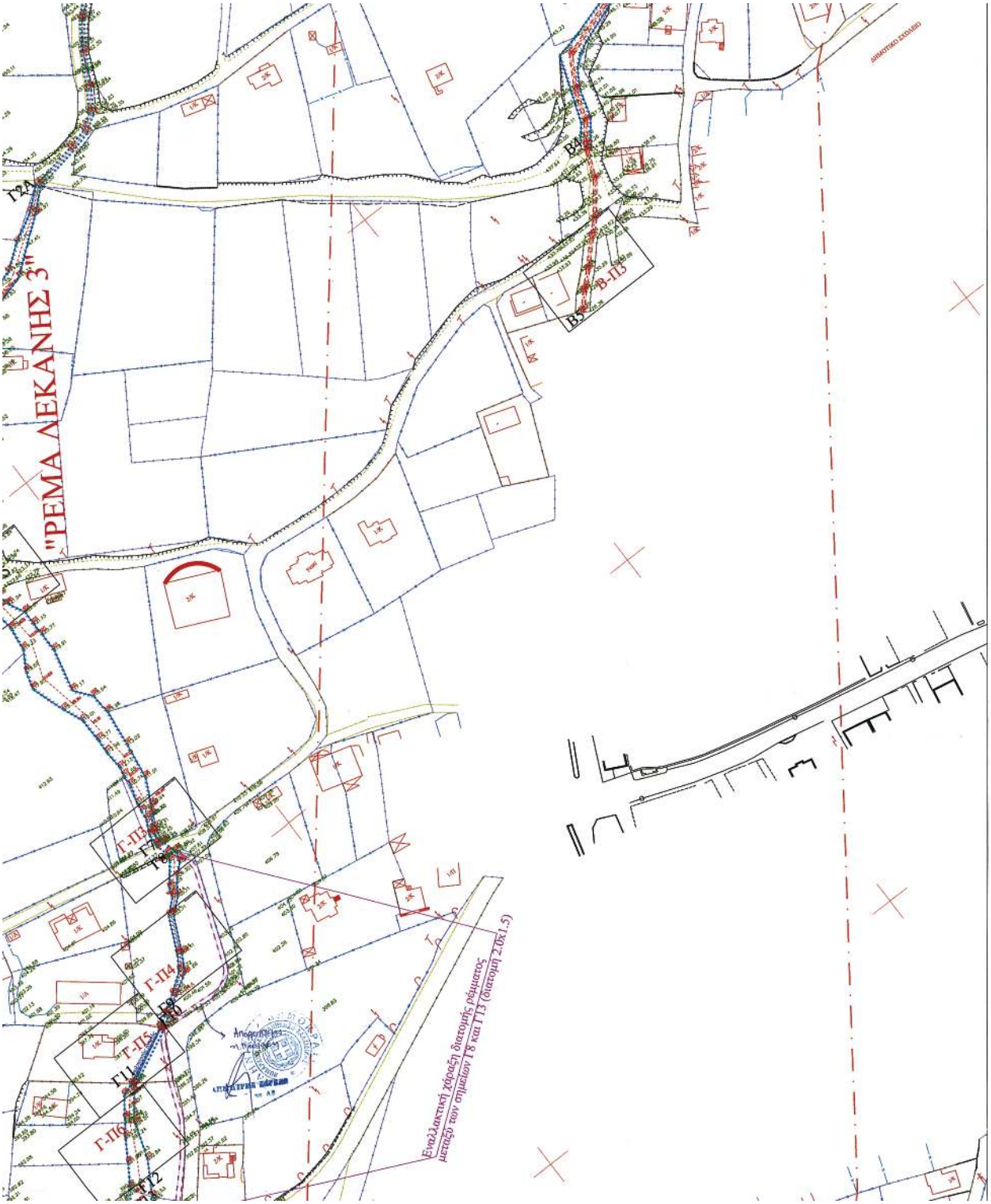
"ΡΕΜΑ ΛΕΚΑΝΗΣ 3"
Γ2
Β4
Β-Π3
Β3
Γ-Π3
Γ-Π4
Γ-Π5
Γ-Π6
Γ1
Γ2
Εναλλακτική χάραξη διατομής ρέματος
μεταξύ των σημείων Τ8 και Τ13 (διατομή 2.061.5)

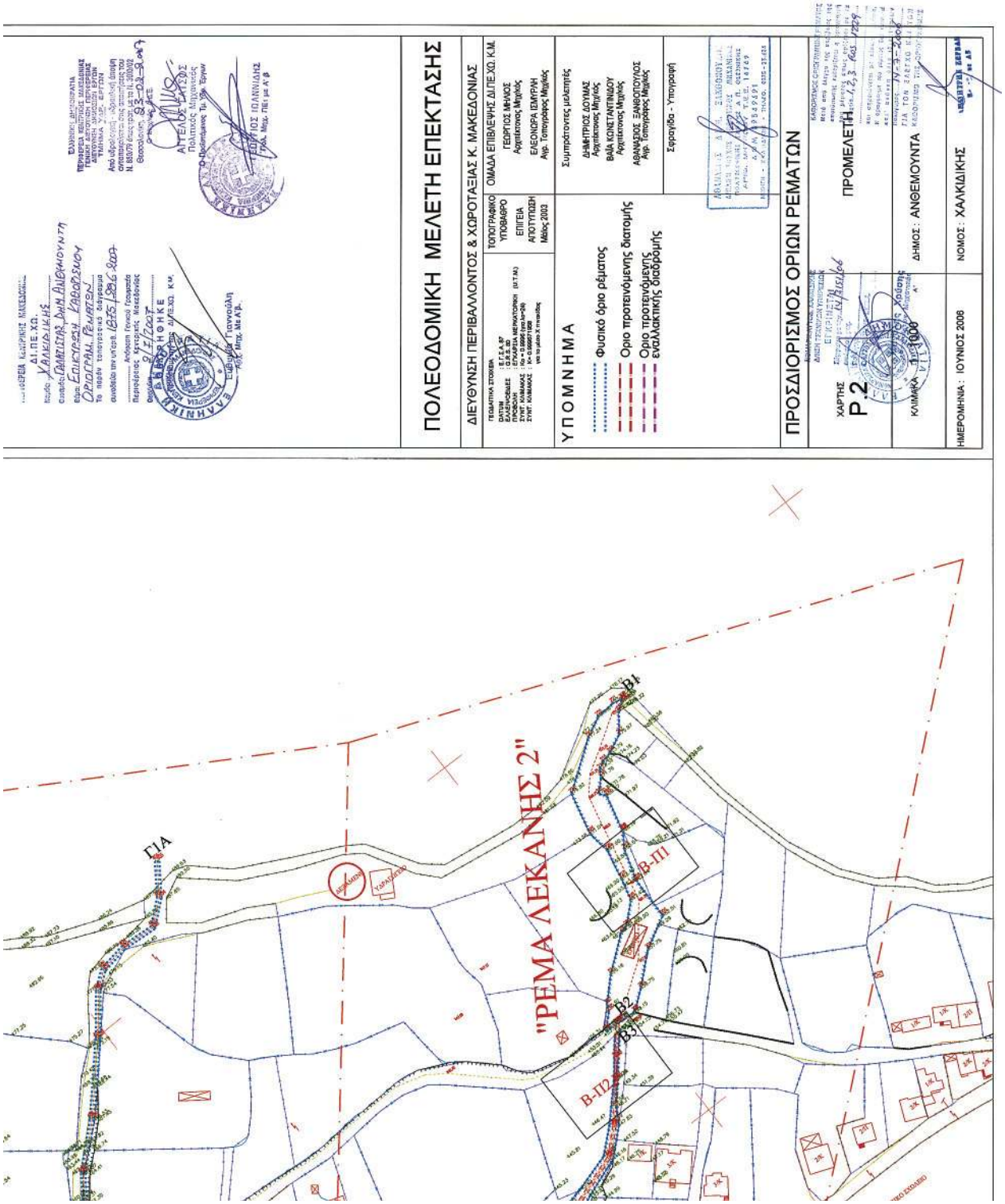
ΠΟΛΕΟΔΟΜΙΚΗ ΜΕΛΕΤΗ ΕΠΕΚΤΑΣΗΣ
ΔΙΕΥΘΥΝΣΗ ΠΕΡΙΒΑΛΛΟΝΤΟΣ & ΧΩΡΟΤΑΞΙΑΣ Κ. ΜΑΚΕΔΟΝΙΑΣ
ΟΜΑΔΑ ΕΠΙΒΛΕΨΗΣ ΔΙΠΕ.ΧΩ. Κ.Μ.
ΓΕΩΡΓΙΟΣ ΜΗΛΟΣ
Αρχιτέκτονας Μηχ/κός
ΕΛΕΟΝΩΡΑ ΙΣΜΥΡΗ
Αρχ. Τοπογράφος Μηχ/κός
ΤΟΠΟΓΡΑΦΙΚΟ ΥΠΟΒΑΘΡΟ
ΕΠΟΧΕΙΑ ΑΠΟΤΥΠΩΣΗ
Μάιος 2003
Υ Π Ο Μ Ν Η Μ Α
Φυσικό όριο ρέματος
Όριο προτεινόμενης διατομής
Όριο προτεινόμενης εναλλακτικής διατομής
Σεραγλίδα - Υπογραφή
ΠΡΟΣΔΙΟΡΙΣΜΟΣ ΟΡΙΩΝ ΡΕΜΑΤΩΝ
ΠΡΟΜΕΛΕΤΗ
ΧΑΡΤΗΣ
Ρ.2
ΔΗΜΟΣ : ΑΝΘΕΜΟΥΝΤΑ
ΝΟΜΟΣ : ΧΑΛΚΙΔΙΚΗΣ
ΗΜΕΡΟΜΗΝΙΑ : ΙΟΥΝΙΟΣ 2008
"ΡΕΜΑ ΛΕΚΑΝΗΣ 2"
ΓΙΑ
Β1
Β2
Β3
Β-Π1
Β-Π2

ΕΘΝΙΚΟ ΤΥΠΟΓΡΑΦΕΙΟ

ΕΦΗΜΕΡΙΣ ΤΗΣ ΚΥΒΕΡΝΗΣΕΩΣ

ΠΕΡΙΦΕΡΕΙΑΚΑ ΓΡΑΦΕΙΑ ΠΩΛΗΣΗΣ Φ.Ε.Κ.

ΘΕΣΣΑΛΟΝΙΚΗ - Βασ. Όλγας 227	**23104 23956**	**ΛΑΡΙΣΑ** - Διοικητήριο	**2410 597449**
ΠΕΙΡΑΙΑΣ - Ευριπίδου 63	**210 4135228**	**ΚΕΡΚΥΡΑ** - Σαμαρά 13	**26610 89122**
ΠΑΤΡΑ - Κορίνθου 327	**2610 638109**	**ΗΡΑΚΛΕΙΟ** - Πεδιάδος 2	**2810 300781**
ΙΩΑΝΝΙΝΑ - Διοικητήριο	**26510 87215**	**ΜΥΤΙΛΗΝΗ** - Πλ. Κωνσταντινουπόλεως 1	**22510 46654**
ΚΟΜΟΤΗΝΗ - Δημοκρατίας 1	**25310 22858**		

ΤΙΜΗ ΠΩΛΗΣΗΣ ΦΥΛΛΩΝ ΤΗΣ ΕΦΗΜΕΡΙΔΟΣ ΤΗΣ ΚΥΒΕΡΝΗΣΕΩΣ

Σε έντυπη μορφή

- Για τα Φ.Ε.Κ. από 1 μέχρι 16 σελίδες σε 1 €, προσαυξανόμενη κατά 0,20 € για κάθε επιπλέον οκτασέλιδο ή μέρος αυτού.
- Για τα φωτοαντίγραφα Φ.Ε.Κ. σε 0,15 € ανά σελίδα.

Σε μορφή DVD/CD

Τεύχος	Ετήσια έκδοση	Τριμηνιαία έκδοση	Μηνιαία έκδοση
Α΄	150 €	40 €	15 €
Β΄	300 €	80 €	30 €
Γ΄	50 €	-	-
Υ.Ο.Δ.Δ.	50 €	-	-
Δ΄	110 €	30 €	-

Τεύχος	Ετήσια έκδοση	Τριμηνιαία έκδοση	Μηνιαία έκδοση
Α.Α.Π.	110 €	30 €	-
Ε.Β.Ι.	100 €	-	-
Α.Ε.Δ.	5 €	-	-
Δ.Δ.Σ.	200 €	-	20 €
Α.Ε. - Ε.Π.Ε. και **Γ.Ε.ΜΗ.**	-	-	100 €

- Η τιμή πώλησης μεμονωμένων Φ.Ε.Κ. σε μορφή cd-rom από εκείνα που διατίθενται σε ψηφιακή μορφή και μέχρι 100 σελίδες, σε 5 € προσαυξανόμενη κατά 1 € ανά 50 σελίδες.
- Η τιμή πώλησης σε μορφή cd-rom/dvd, δημοσιευμάτων μιας εταιρείας στο τεύχος Α.Ε.-Ε.Π.Ε. και Γ.Ε.ΜΗ. σε 5 € ανά έτος.

ΠΑΡΑΓΓΕΛΙΑ ΚΑΙ ΑΠΟΣΤΟΛΗ Φ.Ε.Κ.: Τηλεφωνικά: 210 4071010 - fax: 210 4071010 - internet: http://www.et.gr

ΕΤΗΣΙΕΣ ΣΥΝΔΡΟΜΕΣ Φ.Ε.Κ.

Τεύχος	Έντυπη μορφή	Ψηφιακή Μορφή
Α΄	225 €	190 €
Β΄	320 €	225 €
Γ΄	65 €	Δωρεάν
Υ.Ο.Δ.Δ.	65 €	Δωρεάν
Δ΄	160 €	80 €
Α.Α.Π.	160 €	80 €
Ε.Β.Ι.	65 €	33 €

Τεύχος	Έντυπη μορφή	Ψηφιακή Μορφή
Α.Ε.Δ.	10 €	Δωρεάν
Α.Ε. - Ε.Π.Ε. και **Γ.Ε.ΜΗ.**	2.250 €	645 €
Δ.Δ.Σ.	225 €	95 €
Α.Σ.Ε.Π.	70€	Δωρεάν
Ο.Π.Κ.	-	Δωρεάν
Α΄+ Β΄+ Δ΄ + Α.Α.Π.	-	450 €

- Το τεύχος Α.Σ.Ε.Π. (έντυπη μορφή) θα αποστέλλεται σε συνδρομητές ταχυδρομικά, με την επιβάρυνση των 70 €, ποσό το οποίο αφορά τα ταχυδρομικά έξοδα.
- Για την παροχή πρόσβασης μέσω διαδικτύου σε Φ.Ε.Κ. προηγουμένων ετών και συγκεκριμένα στα τεύχη: **α)** Α, Β, Δ, Α.Α.Π., Ε.Β.Ι. και Δ.Δ.Σ., η τιμή προσαυξάνεται, πέραν του ποσού της ετήσιας συνδρομής του 2007, κατά 40 € ανά έτος και ανά τεύχος και **β)** για το τεύχος Α.Ε.-Ε.Π.Ε. & Γ.Ε.ΜΗ., κατά 60 € ανά έτος παλαιότητας.

* Η καταβολή γίνεται σε όλες τις Δημόσιες Οικονομικές Υπηρεσίες (Δ.Ο.Υ.). Το πρωτότυπο διπλότυπο (έγγραφο αριθμ. πρωτ. 9067/28.2.2005 2η Υπηρεσία Επιτρόπου Ελεγκτικού Συνεδρίου) με φροντίδα των ενδιαφερομένων, πρέπει να αποστέλλεται ή να κατατίθεται στο Εθνικό Τυπογραφείο (Καποδιστρίου 34, Τ.Κ. 104 32 Αθήνα).
* Σημειώνεται ότι φωτοαντίγραφα διπλοτύπων, ταχυδρομικές Επιταγές για την εξόφληση της συνδρομής, δεν γίνονται δεκτά και θα επιστρέφονται.
* Οι οργανισμοί τοπικής αυτοδιοίκησης, τα νομικά πρόσωπα δημοσίου δικαίου, τα μέλη της Ένωσης Ιδιοκτητών Ημερησίου Τύπου Αθηνών και Επαρχίας, οι τηλεοπτικοί και ραδιοφωνικοί σταθμοί, η Ε.Σ.Η.Ε.Α., τα τριτοβάθμια συνδικαλιστικά Όργανα και οι τριτοβάθμιες επαγγελματικές ενώσεις δικαιούνται έκπτωσης πενήντα τοις εκατό (50%) επί της ετήσιας συνδρομής (τρέχον έτος + παλαιότητα).
* Το ποσό υπέρ Τ.Α.Π.Ε.Τ. [5% επί του ποσού συνδρομής (τρέχον έτος + παλαιότητα)], καταβάλλεται ολόκληρο (Κ.Α.Ε. 3512) και υπολογίζεται πριν την έκπτωση.
* Στην Ταχυδρομική συνδρομή του τεύχους Α.Σ.Ε.Π. δεν γίνεται έκπτωση.

Πληροφορίες για δημοσιεύματα που καταχωρούνται στα Φ.Ε.Κ. στο τηλ.: 210 5279000.
Φωτοαντίγραφα παλαιών Φ.Ε.Κ.: Μάρνη 8 τηλ.: 210 8220885, 210 8222924, 210 5279050.
Οι πολίτες έχουν τη δυνατότητα ελεύθερης ανάγνωσης των δημοσιευμάτων που καταχωρούνται σε όλα τα τεύχη της Εφημερίδας της Κυβερνήσεως πλην εκείνων που καταχωρούνται στο τεύχος Α.Ε.-Ε.Π.Ε και Γ.Ε.ΜΗ., από την ιστοσελίδα του Εθνικού Τυπογραφείου (www.et.gr).

Οι υπηρεσίες εξυπηρέτησης πολιτών λειτουργούν καθημερινά από 08:00 μέχρι 13:00

0400344310707002

ΑΠΟ ΤΟ ΕΘΝΙΚΟ ΤΥΠΟΓΡΑΦΕΙΟ
ΚΑΠΟΔΙΣΤΡΙΟΥ 34 * ΑΘΗΝΑ 104 32 * ΤΗΛ. 210 52 79 000 * FAX 210 52 21 004
ΗΛΕΚΤΡΟΝΙΚΗ ΔΙΕΥΘΥΝΣΗ: http://www.et.gr – e-mail: webmaster.et@et.gr