Signature Not Verified
Digitally signed by Theodoros Moumouris
Date: 2007.08.01 11:53:22 EEST
Reason: Signed PDF (embedded)
Location: Athens, Ethniko Typografio

ΕΦΗΜΕΡΙΣ ΤΗΣ ΚΥΒΕΡΝΗΣΕΩΣ

ΤΗΣ ΕΛΛΗΝΙΚΗΣ ΔΗΜΟΚΡΑΤΙΑΣ

ΤΕΥΧΟΣ ΤΕΤΑΡΤΟ **Αρ. Φύλλου 347**

31 Ιουλίου 2007

ΠΕΡΙΕΧΟΜΕΝΑ

ΑΠΟΦΑΣΕΙΣ

Έγκριση καθορισμού οριοθέτησης ρέματος εντός οικισμού Άνω Πλατανίτη Δήμου Αντιρρίου Ν. Αιτωλ/νίας και στην ιδιοκτησία Κων/νου Παπακώστα... 1

Κήρυξη ως αναδασωτέας έκτασης 1,016 στρεμμάτων στη θέση «Πέτρινος Κορύτος» Περιφέρειας Δημοτικού Διαμερίσματος Φρίξας Δήμου Σκιλλούντος Ν. Ηλείας. 2

Κήρυξη ως αναδασωτέας έκτασης 0,950 στρεμμάτων στη θέση «Αγ. Ιωάννης» Περιφέρειας Δημοτικού Διαμερίσματος Περιστερίου Δήμου Αμαλιάδας του Ν. Ηλείας 3

Κήρυξη ως αναδασωτέας έκτασης 2,400 στρεμμάτων στη θέση «Φιλαδέλφεια» Περιφέρειας Δημοτικού Διαμερίσματος Κάστρου Δήμου Κάστρου-Κυλλήνης Ν. Ηλείας 4

ΑΠΟΦΑΣΕΙΣ

Αριθμ. 5487 (1)

Έγκριση καθορισμού οριοθέτησης ρέματος εντός οικισμού Άνω Πλατανίτη Δήμου Αντιρρίου Ν. Αιτωλ/νίας και στην ιδιοκτησία Κων/νου Παπακώστα.

Ο ΓΕΝΙΚΟΣ ΓΡΑΜΜΑΤΕΑΣ
ΠΕΡΙΦΕΡΕΙΑΣ ΔΥΤΙΚΗΣ ΕΛΛΑΔΟΣ

Έχοντας υπόψη:

1. Το ν. 3200/1955 περί διοικητικής αποκέντρωσης, όπως τροποποιήθηκε και συμπληρώθηκε μεταγενέστερα.

2. Τις διατάξεις του π.δ. 39/1983 περί μεταβιβάσεως αρμοδιοτήτων του Υπουργού Δημ. Έργων στις Περιφερειακές Υπηρεσίες.

3. Τις διατάξεις του άρθρου 66 του ν. 1622/1986 «περί Τοπικής Αυτοδιοίκησης, Περιφερειακής Ανάπτυξης και δημοκρατικού προγραμματισμού» όπως αντικαταστάθηκε με τις διατάξεις της παρ. 5 του άρθρου 33 του ν. 1832/1989.

4. Τις διατάξεις του ν. 2503/1997 «Διοίκηση, οργάνωση, στελέχωση της Περιφέρειας, ρύθμιση θεμάτων για την Τοπική Αυτοδιοίκηση και άλλες διατάξεις».

5. Την υπ' αριθμ. 33/1998 εγκύκλιο του ΥΠΕΧΩΔΕ «Αστυνόμευση ρεμάτων και συντήρηση αντιπλημμυρικών έργων»

6. Το ν. 3010/2002 «Εναρμόνιση του ν. 1650/1986 με τις οδηγίες 97/11 Ε.Ε και 96/61 Ε.Ε διαδικασία οριοθέτησης και ρυθμίσεις θεμάτων για τα υδατορέματα και άλλες διατάξεις»

7. Την υπ' αριθμ. 9622/2.9.2002 απόφαση του Γεν. Γραμματέα Περιφέρειας Δυτικής Ελλάδας «περί αναθέσεως μέρους των αρμοδιοτήτων Γεν. Γραμματέα στο Διευθυντή Δημοσίων Έργων».

8. Την υπ' αριθμ. 11278/2005 (Φ.Ε.Κ. 1434/18.10.2005, τ. Β΄) απόφαση του Γεν. Γραμματέα Περιφέρειας Δυτικής Ελλάδος «περί αναθέσεως μέρους των αρμοδιοτήτων Γεν. Γραμματέα στον Γενικό Διευθυντή ΠΔΕ».

9. Το από 7.5.2007 απόσπασμα από το πρακτικό υπ' αριθμ. 9/2007 της συνεδρίασης του Δημοτικού Συμβουλίου του Δήμου Αντιρρίου Ν. Αιτωλ/νίας (αρ. απόφασης 93/2007).

10. Το υπ' αριθμ. 5814/18.6.2007 έγγραφο της Δ.Τ.Υ.Ν. Αιτωλ/νίας με το οποίο μας διαβίβασε την από 20.4.2007 Τεχνική Έκθεση Υδρολογικής - Υδραυλικής και Περιβαλλοντικών στοιχείων που συντάχθηκαν από τον Νικ. Παπαθανάση Πολιτικό Μηχανικό και το από 20.4.2007 Τοπογραφικό Διάγραμμα, στο οποίο σημειώνονται με μπλε γραμμή (γραμμή οριοθέτησης) που καθορίζεται από τους αριθμούς 1, 2, 3, 4, 5, 6, 7, 8, και 9 και κόκκινη γραμμή (γραμμή πλημμύρας) οι οριογραμμές καθορισμού της οριοθέτησης ρέματος εντός οικισμού Άνω Πλατανίτη του Δήμου Αντιρρίου Ν. Αιτωλ/νίας και στην ιδιοκτησία Κων/νου Παπακώστα όπως τα παραπάνω ελέγχθηκαν και θεωρήθηκαν από την υπόψη Υπηρεσία (Δ.Τ.Υ. Ν. Αιτωλ/νίας), αποφασίζουμε:

Εγκρίνουμε τον καθορισμό των οριογραμμών του ρέματος εντός οικισμού Άνω Πλατανίτη Δήμου Αντιρρίου Ν. Αιτωλ/νίας και στην ιδιοκτησία Κων/νου Παπακώστα που φαίνονται στο Τοπογραφικό διάγραμμα με μπλε και κόκκινη γραμμή και σημειώνονται με τους αριθμούς που αναγράφονται στην παραπάνω παράγραφο 10 όπως αυτές καθορίστηκαν από την Υδρολογική-Υδραυλική μελέτη που συντάχθηκε από τον Νικόλαο Παπαθανάση Πολιτικό Μηχανικό ελέγχθηκαν και θεωρήθηκαν από την Δ.Τ.Υ Νομού Αιτωλ/νίας.

Η απόφαση αυτή να δημοσιευθεί στην Εφημερίδα της Κυβερνήσεως.

Πάτρα, 28 Ιουνίου 2007

Με εντολή Γενικού Γραμματέα Περιφέρειας
Ο Γενικός Διευθυντής
ΝΙΚΟΛΑΟΣ ΤΣΩΛΗΣ

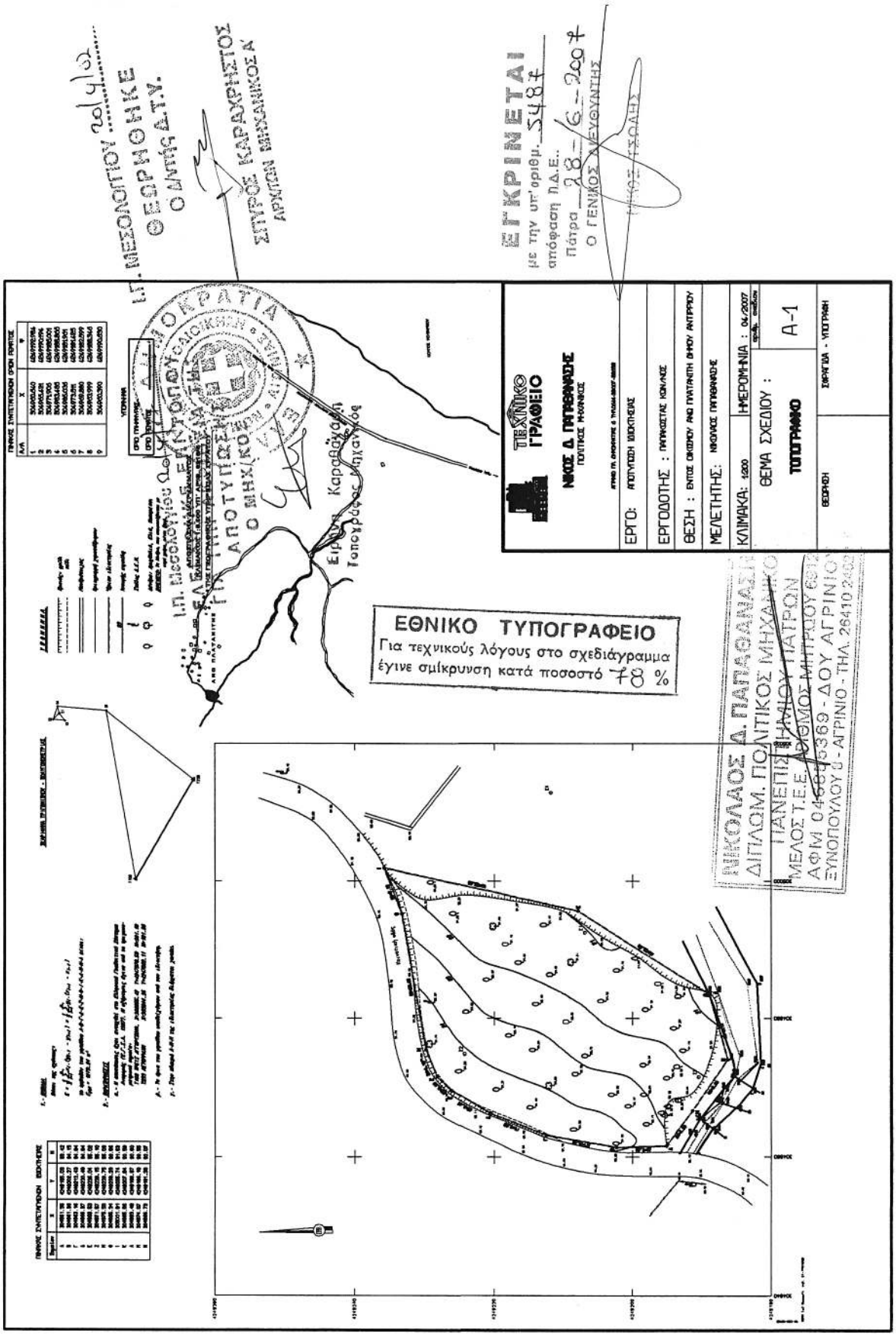
ΕΓΚΡΙΝΕΤΑΙ
με την υπ' αριθμ. 5487
απόφαση Π.Δ.Ε.
Πάτρα 28-6-2007
Ο ΓΕΝΙΚΟΣ ΔΙΕΥΘΥΝΤΗΣ
ΤΕΧΝΙΚΟ ΓΡΑΦΕΙΟ
ΝΙΚΟΣ Δ. ΠΑΠΑΦΑΝΑΣΗΣ
ΠΟΛΙΤΙΚΟΣ ΜΗΧΑΝΙΚΟΣ
ΕΡΓΟ: ΑΠΟΥΓΩΣΗ ΙΩΧΚΗΣΕΩΣ
ΕΡΓΟΔΟΤΗΣ : ΠΑΝΑΚΟΣΤΑΣ ΚΟΥΛΑΣΟΣ
ΘΕΣΗ : ΕΝΤΟΣ ΟΙΚΙΣΜΟΥ ΑΚΟ ΠΑΛΑΙΑΠΗ ΘΗΟΥ ΑΝΤΙΡΡΙΟΥ
ΜΕΛΕΤΗΤΗΣ: ΝΙΚΟΛΑΟΣ ΠΑΠΑΦΑΝΑΣΗΣ
ΚΛΙΜΑΚΑ: 1:200
ΗΜΕΡΟΜΗΝΙΑ : 04/2007
ΘΕΜΑ ΣΧΕΔΙΟΥ :
ΤΟΠΟΓΡΑΦΙΚΟ
Α-1
ΣΚΑΡΑΤΙΑ - ΥΠΟΓΡΑΦΗ
ΘΕΩΡΗΣΗ
ΕΘΝΙΚΟ ΤΥΠΟΓΡΑΦΕΙΟ
Για τεχνικούς λόγους στο σχεδιάγραμμα
έγινε σμίκρυνση κατά ποσοστό 78 %
ΝΙΚΟΛΑΟΣ Δ. ΠΑΠΑΦΑΝΑΣΗΣ
ΔΙΠΛΩΜ. ΠΟΛΙΤΙΚΟΣ ΜΗΧΑΝΙΚΟΣ
ΠΑΝΕΠΙΣΤΗΜΙΟΥ ΠΑΤΡΩΝ
ΜΕΛΟΣ Τ.Ε.Ε.
ΑΦΜ 046845369 - ΔΟΥ ΑΓΡΙΝΙΟ
ΞΥΝΟΠΟΥΛΟΥ 8 - ΑΓΡΙΝΙΟ - ΤΗΛ. 26410 24025
Π.Γ. ΜΕΣΟΛΟΓΙΟΥ 20/4/02
Ο ΘΕΩΡΗΘΗΚΕ
Ο ΔΙΠΛ. Α.Τ.Υ.
ΣΠΥΡΟΣ ΚΑΡΑΧΡΗΣΤΟΣ
ΑΡΧΙΤΕΚΤΟΝΙΚΟΣ ΜΗΧΑΝΙΚΟΣ Α'
ΔΗΜΟΚΡΑΤΙΑ
ΑΠΟΤΥΠΩΣΕΙΣ
Ο ΜΗΧΑΝΙΚΟΣ
Ι.Π. ΜΕΣΟΛΟΓΙΟΥ
Καραβάσιλη
Τοπογράφος Μηχανικός

Αριθμ. 1955 (2)

Κήρυξη ως αναδασωτέας έκτασης 1,016 στρεμμάτων στη θέση «Πέτρινος Κορύτος» Περιφέρειας Δημοτικού Διαμερίσματος Φρίξας Δήμου Σκιλλούντος Ν. Ηλείας.

Ο ΓΕΝΙΚΟΣ ΓΡΑΜΜΑΤΕΑΣ
ΠΕΡΙΦΕΡΕΙΑΣ ΔΥΤΙΚΗΣ ΕΛΛΑΔΟΣ

Έχοντας υπόψη:

1) Τις διατάξεις του άρθρου 7 για τη δ/κή αποκ/ση του ν. 2503/1997 και την 186ΓΓ/1998 απόφαση Γεν. Γραμ. Περ. Δυτ. Ελλάδας, περί άσκησης αρμοδιοτήτων Γ.Γ. Περ. Δυτ. Ελλάδας.

2) Τις διατάξεις του αρθ. 117 παρ 3 και το άρθρο 24 παρ. 1 του Συντάγματος της χώρας.

3) Τις διατάξεις του ν. 998/1979 «περί προστασίας των Δασών κλπ.» και ειδικότερα το αρθ. 41 παρ. 1, το αρθ. 38 παρ. 8 και το ν. 2040/1992 αρθ. 12 παρ. 3.

4) Τις δ/γες του Υπουργείου Γεωργίας 16417/1180/6.7.1980, 18247/3049/24.2.1983 και 85144/1468/9.9.1992.

5) Την υπ' αριθμ. 2011/14.6.2007 πρόταση του Δασαρχείου Ολυμπίας που αναφέρεται στο θέμα για κήρυξη δασικής έκτασης ως αναδασωτέας διότι η δασική βλάστηση που την κάλυπτε καταστράφηκε λόγω κατάληψης-εκχέρσωσης, από την Νικολοπούλου Κωνσταντίνα, κάτοικο Κρεστένων επιβάλλεται η εκ νέου δάσωσή της. Η πράξη διαπιστώθηκε την 7.6.2007.

6) Το γεγονός ότι από την εκτέλεση της παρούσας δεν προκαλείται δαπάνη σε βάρος του κρατικού προϋπολογισμού, αποφασίζουμε:

Κηρύσσουμε ως αναδασωτέα με σκοπό την επαναδημιουργία με φυσική αναγέννηση της δασικής βλάστησης που καταστράφηκε από κατάληψη- εκχέρσωση, την Δημόσια Δασική έκταση εμβαδού 1,016 στρεμμάτων που βρίσκεται στη θέση «Πέτρινος Κορύτος», Περιφέρειας Δημοτικού Διαμερίσματος Φρίξας, Δήμου Σκιλλούντος Ν. Ηλείας.

Προσδιορίζεται από τα στοιχεία σχεδιαγράμματος και έχει όρια:

Βόρεια: Με κοινοτικό δρόμο.

Νότια: Με ελαιώνα ιδιοκτησίας Νικολοπούλου Κων/νας συζύγου Άνθιμου.

Ανατολικά: Με Δημόσιο Δάσος.

Δυτικά: Με ελαιώνα αγνώστου ιδιοκτησίας.

όπως φαίνεται στο συνημμένο διάγραμμα που αποτελεί αναπόσπαστο μέρος της απόφασης αυτής.

Η απόφαση αυτή να δημοσιευθεί στην Εφημερίδα της Κυβερνήσεως.

Πάτρα, 22 Ιουνίου 2007

Με εντολή Γενικού Γραμματέα Περιφέρειας
Ο Γενικός Διευθυντής
ΝΙΚΟΛΑΟΣ ΤΣΩΛΗΣ

Ανήκει στην με αριθ. 1955/22-6-07 *απόφαση Γενικού*

Δ/ντή Περιφέρειας
ΕΛΛΗΝΙΚΗ ΔΗΜΟΚΡΑΤΙΑ
ΠΕΡΙΦΕΡΕΙΑ ΔΥΤΙΚΗΣ ΕΛΛΑΔΟΣ
ΓΕΝΙΚΗ Δ/ΝΣΗ ΠΕΡΙΦΕΡΕΙΑΣ
ΔΙΕΥΘΥΝΣΗ ΔΑΣΩΝ Ν. ΗΛΕΙΑΣ
ΔΑΣΑΡΧΕΙΟ ΟΛΥΜΠΙΑΣ

ΑΠΟΣΠΑΣΜΑ ΧΑΡΤΗ ΤΜΗΜΑ 6284-6 Γ.Υ.Σ
ΚΛΙΜΑΚΑ 1:5.000

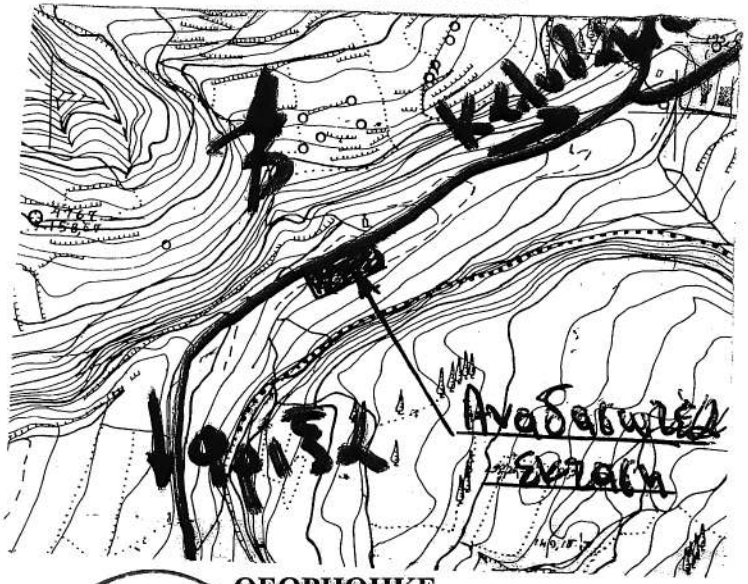

ΤΟΠΟΓΡΑΦΙΚΟ ΔΙΑΓΡΑΜΜΑ

Δημόσιας δασικής έκτασης στη θέση *''Πέτρινος Κορύτος''* περιφέρειας Δημοτικού Διαμερίσματος Φρίξας Δήμου Σκιλλούντος του Νομού Ηλείας εμβαδού 1,016 στρέμματα με στοιχεία (ΑΒΓΔΕΑ) που καταλήφθηκε και εκχερσώθηκε από τημ κ. Νικολοπούλου Κων/να κάτοικο Κρεστένων.

ΚΛΙΜΑΚΑ 1:500

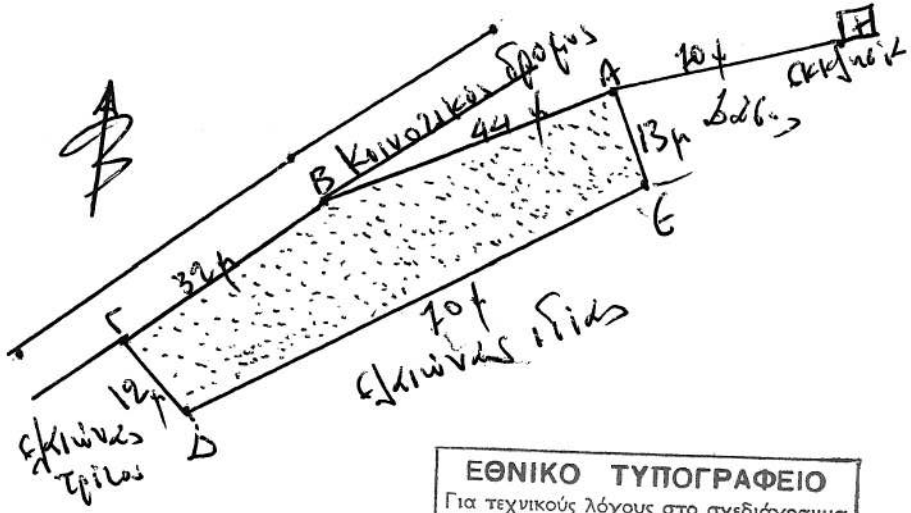

ΕΘΝΙΚΟ ΤΥΠΟΓΡΑΦΕΙΟ
Για τεχνικούς λόγους στο σχεδιάγραμμα έγινε σμίκρυνση κατά ποσοστό 82 %

ΘΕΩΡΗΘΗΚΕ
Πάτρα, 22-06-2007
Ο Γενικός Δ/ντής Περιφέρειας Δ.Ε.

ΝΙΚΟΛΑΟΣ ΤΣΩΛΗΣ

Κρέστενα, 13-06-2007
Ο Δασάρχης Ολυμπίας

Βασίλης Γιακουμής
Δασολόγος

Ο Συντάκτης

Βαβλιάρας Παύλος
Δασολόγος

Αριθμ. 1953 (3)

Κήρυξη ως αναδασωτέας έκτασης 0,950 στρεμμάτων στη θέση «Αγ. Ιωάννης» Περιφέρειας Δημοτικού Διαμερίσματος Περιστερίου Δήμου Αμαλιάδας του Ν. Ηλείας.

Ο ΓΕΝΙΚΟΣ ΓΡΑΜΜΑΤΕΑΣ
ΠΕΡΙΦΕΡΕΙΑΣ ΔΥΤΙΚΗΣ ΕΛΛΑΔΑΣ

Έχοντας υπόψη:

1) Τις διατάξεις του άρθρου 7 για τη δ/κή αποκ/ση του ν. 2503/1997 και την 186ΓΓ/1998 απόφαση Γεν. Γραμ. Περ. Δυτ. Ελλάδας, περί άσκησης αρμοδιοτήτων Γ.Γ. Περ. Δυτ. Ελλάδας.

2) Τις διατάξεις του αρθ. 117 παρ 3 και το άρθρο 24 παρ. 1 του Συντάγματος της χώρας.

3) Τις διατάξεις του ν. 998/1979 «περί προστασίας των Δασών κ.λπ.» και ειδικότερα το άρθ. 41 παρ. 1, το άρθ. 38 παρ. 8 και το ν. 2040/1992 αρθ. 12 παρ. 3.

4) Τις δ/γες του Υπουργείου Γεωργίας: 16417/1180/6.7.1980, 18247/3049/24.2.1983 και 85144/1468/9.9.1992.

5) Την 2893/20.6.2007 πρόταση του Δασαρχείου Αμαλιάδας που αναφέρεται στο θέμα για κήρυξη δημόσιας δασικής έκτασης ως αναδασωτέας διότι η δασική βλάστηση που την κάλυπτε καταστράφηκε λόγω πυρκαγιάς και επιβάλλεται η εκ νέου δάσωσή της. Η πράξη έγινε από άγνωστο άτομο την 27.4.2007 και βεβαιώθηκε την 1.6.2007.

6) Το γεγονός ότι από την εκτέλεση της παρούσας δεν προκαλείται δαπάνη σε βάρος του κρατικού προϋπολογισμού, αποφασίζουμε:

Κηρύσσουμε ως αναδασωτέα με σκοπό την επαναδημιουργία με φυσική αναγέννηση της δασικής βλάστησης που καταστράφηκε από πυρκαγιά τη Δημόσια δασική έκταση εμβαδού 0,950 στρεμμάτων που βρίσκεται στη θέση «Αγ. Ιωάννης», Περιφέρειας Δημοτικού Διαμερίσματος Περιστερίου Δήμου Αμαλιάδας του Ν. Ηλείας.

Προσδιορίζεται από τα στοιχεία σχεδιαγράμματος και έχει όρια:

Βόρεια: Με δημόσιο δάσος Χαλ. Πεύκης και αειφ.-πλατυφύλλων που κάηκε την 26.4.2007,

Νότια: Με δασική λωρίδα,

Ανατολικά: Με ελαιοστάσιο Γιαννικόπουλου Παν.,

Δυτικά: Με αγροτοδασικό δρόμο,

όπως φαίνεται στο συνημμένο διάγραμμα που αποτελεί αναπόσπαστο μέρος της απόφασης αυτής.

Η απόφαση αυτή να δημοσιευθεί στην Εφημερίδα της Κυβερνήσεως.

Πάτρα, 22 Ιουνίου 2007

Με εντολή Γενικού Γραμματέα Περιφέρειας
Ο Γενικός Διευθυντής
ΝΙΚΟΛΑΟΣ ΤΣΩΛΗΣ

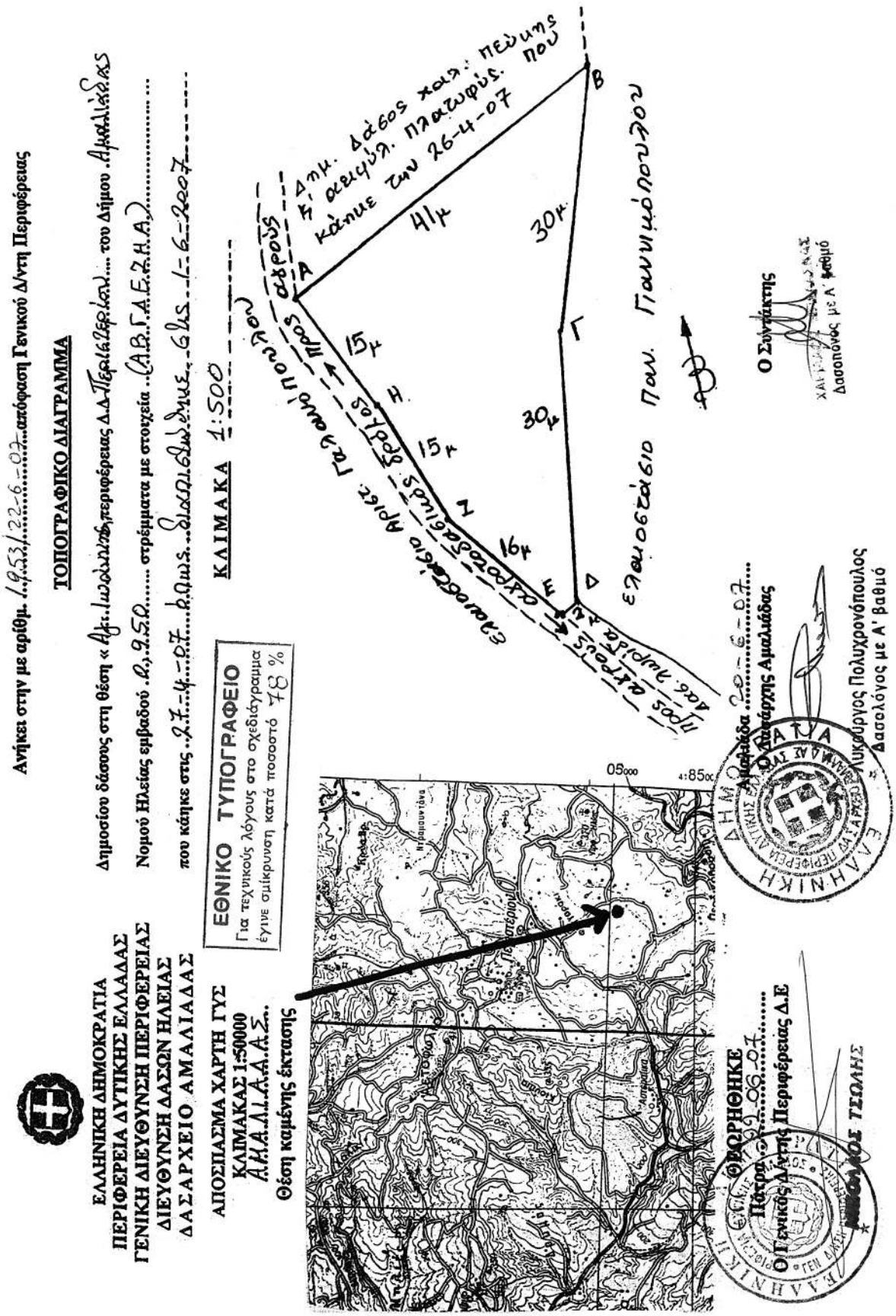
Ανήκει στην με αριθμ. 1953/22-6-07 απόφαση Γενικού Δ/ντη Περιφέρειας
ΤΟΠΟΓΡΑΦΙΚΟ ΔΙΑΓΡΑΜΜΑ
Δημοσίου δάσους στη θέση
Νομού Ηλείας εμβαδού
στρέμματα με στοιχεία
ΚΛΙΜΑΚΑ 1:500
ΕΘΝΙΚΟ ΤΥΠΟΓΡΑΦΕΙΟ
Για τεχνικούς λόγους στο σχεδιάγραμμα έγινε σμίκρυνση κατά ποσοστό 78 %
ΕΛΛΗΝΙΚΗ ΔΗΜΟΚΡΑΤΙΑ
ΠΕΡΙΦΕΡΕΙΑ ΔΥΤΙΚΗΣ ΕΛΛΑΔΑΣ
ΓΕΝΙΚΗ ΔΙΕΥΘΥΝΣΗ ΠΕΡΙΦΕΡΕΙΑΣ
ΔΙΕΥΘΥΝΣΗ ΔΑΣΩΝ ΗΛΕΙΑΣ
ΔΑΣΑΡΧΕΙΟ ΑΜΑΛΙΑΔΑΣ
ΑΠΟΣΠΑΣΜΑ ΧΑΡΤΗ ΓΥΣ
ΚΛΙΜΑΚΑΣ 1:50000
Θέση καμένης έκτασης
ΕΛΛΗΝΙΚΗ ΔΗΜΟΚΡΑΤΙΑ
Ο Δασάρχης Αμαλιάδας
Δασολόγος με Α' βαθμό
Ο Συντάκτης
Δασονόμος με Α' βαθμό
ΘΕΩΡΗΘΗΚΕ
Πάτρα
Ο Γενικός Δ/ντής Περιφέρειας Δ.Ε
ΔΗΜΟΣ ΤΣΩΛΗΣ

Αριθμ. 1997

Κήρυξη ως αναδασωτέας έκτασης 2,400 στρεμμάτων στη θέση «Φιλαδέλφεια» Περιφέρειας Δημοτικού Διαμερίσματος Κάστρου Δήμου Κάστρου-Κυλλήνης Ν. Ηλείας.

Ο ΓΕΝΙΚΟΣ ΓΡΑΜΜΑΤΕΑΣ
ΠΕΡΙΦΕΡΕΙΑΣ ΔΥΤΙΚΗΣ ΕΛΛΑΔΑΣ

Έχοντας υπόψη:

1) Τις διατάξεις του άρθρου 7 για τη δ/κή αποκ/ση του ν. 2503/1997 και την 186ΓΓ/1998 απόφαση Γεν. Γραμ. Περ. Δυτ. Ελλάδας, περί άσκησης αρμοδιοτήτων Γ.Γ. Περ. Δυτ. Ελλάδας.

2) Τις διατάξεις του αρθ. 117 παρ 3 και το άρθρο 24 παρ. 1 του Συντάγματος της χώρας.

3) Τις διατάξεις του ν. 998/1979 «περί προστασίας των Δασών κλπ» και ειδικότερα το αρθ. 41 παρ. 1, το άρθ. 38 παρ. 8 και το ν. 2040/1992 αρθ. 12 παρ. 3

4) Τις δ/γες του Υπουργείου Γεωργίας: 16417/1180/6.7.1980, 18247/3049/24.2.1983 και 85144/1468/9.9.1992.

5) Την υπ' αριθμ. 2829/18.6.2007 πρόταση του Δασαρχείου Αμαλιάδας που αναφέρεται στο θέμα για κήρυξη δασικής έκτασης ως αναδασωτέας διότι η δασική βλάστηση που την κάλυπτε καταστράφηκε λόγω κατάληψης-εκχέρσωσης από 25.4.2007 έως 1.5.2007, από τον Διονύσιο Κων/νου Λαμπρινό, κάτοικο Μάχου με προωθητήρα αγνώστου, επιβάλλεται η εκ νέου δάσωσή της. Η πράξη διαπιστώθηκε την 10.5.2007.

6) Το γεγονός ότι από την εκτέλεση της παρούσας δεν προκαλείται δαπάνη σε βάρος του κρατικού προϋπολογισμού, αποφασίζουμε:

Κηρύσσουμε ως αναδασωτέα με σκοπό την επαναδημιουργία με φυσική αναγέννηση της δασικής βλάστησης που καταστράφηκε από κατάληψη - εκχέρσωση, τη δημόσια δασική έκταση εμβαδού 2,400 στρεμμάτων που βρίσκεται στη θέση «Φιλαδέλφεια», Περιφέρειας Δημοτικού Διαμερίσματος Κάστρου, Δήμου Κάστρου-Κυλλήνης Ν. Ηλείας.

Προσδιορίζεται από τα στοιχεία σχεδιαγράμματος και έχει όρια:

Βόρεια: Με αιγιαλό και Δημόσια δασική έκταση αειφύλλων - πλατυφύλλων,

Νότια: Με δημόσια δασική έκταση αειφύλλων - πλατυφύλλων,

Ανατολικά: Με ιδιοκτησία ιδίου Λαμπρινού Διονυσίου,

Δυτικά: Με αιγιαλό,

όπως φαίνεται στο συνημμένο διάγραμμα που αποτελεί αναπόσπαστο μέρος της απόφασης αυτής.

Η απόφαση αυτή να δημοσιευθεί στην Εφημερίδα της Κυβερνήσεως.

Πάτρα, 26 Ιουνίου 2007

Με εντολή Γενικού Γραμματέα Περιφέρειας
Ο Γενικός Διευθυντής
ΝΙΚΟΛΑΟΣ ΤΣΩΛΗΣ

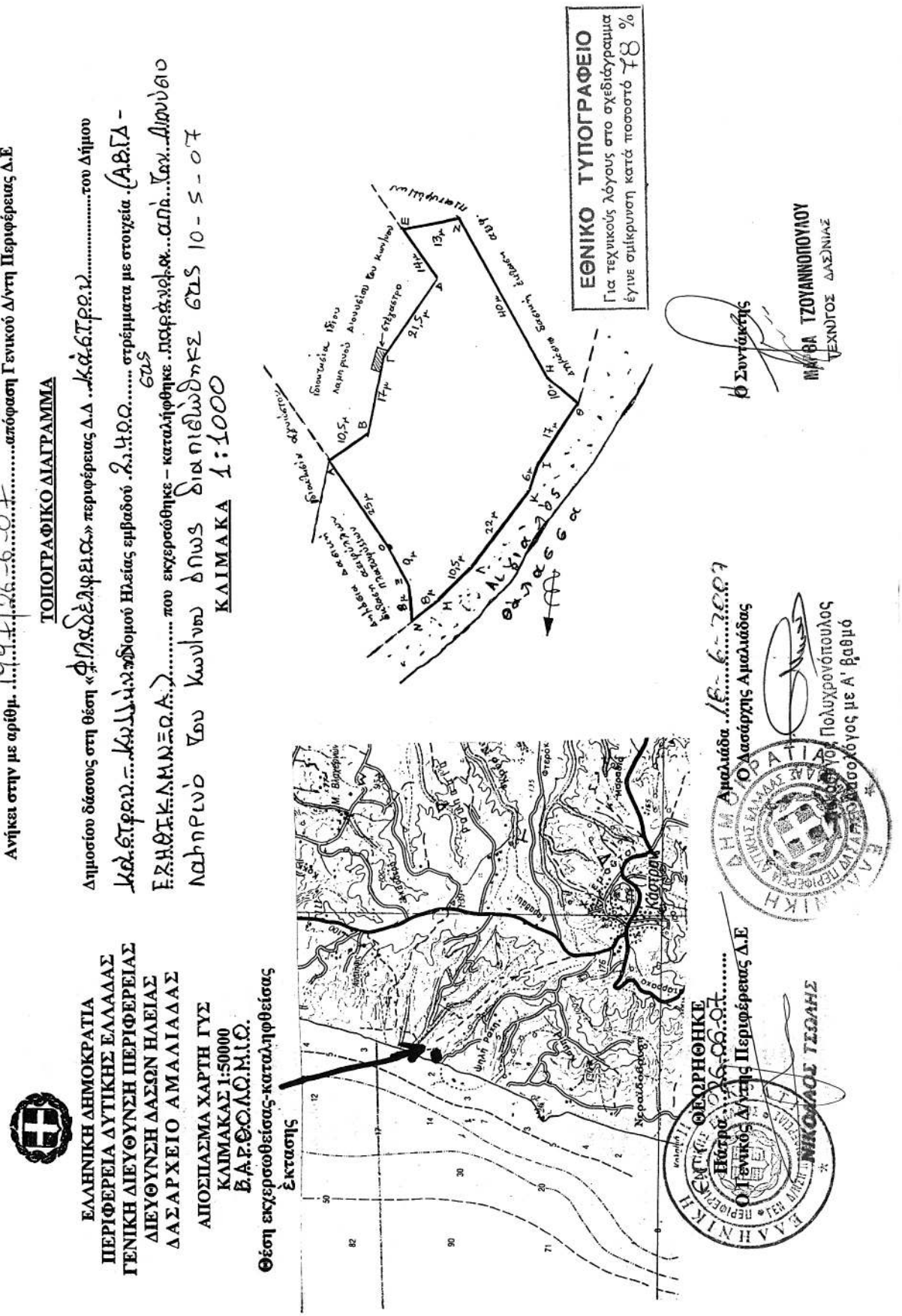

ΑΠΟ ΤΟ ΕΘΝΙΚΟ ΤΥΠΟΓΡΑΦΕΙΟ
ΚΑΠΟΔΙΣΤΡΙΟΥ 34 * ΑΘΗΝΑ 104 32 * ΤΗΛ. 210 52 79 000 * FAX 210 52 21 004
ΗΛΕΚΤΡΟΝΙΚΗ ΔΙΕΥΘΥΝΣΗ: http://www.et.gr – e-mail: webmaster.et@et.gr

04003473107070008