Signature Not Verified
Digitally signed by Theodoros Moumouris
Date: 2007.08.29 10:37:47 EEST
Reason: Signed PDF (embedded)
Location: Athens, Ethniko Typografio

ΕΦΗΜΕΡΙΣ ΤΗΣ ΚΥΒΕΡΝΗΣΕΩΣ

ΤΗΣ ΕΛΛΗΝΙΚΗΣ ΔΗΜΟΚΡΑΤΙΑΣ

ΤΕΥΧΟΣ ΤΕΤΑΡΤΟ **Αρ. Φύλλου 365**

10 Αυγούστου 2007

ΠΕΡΙΕΧΟΜΕΝΑ

ΑΠΟΦΑΣΕΙΣ

Κήρυξη δημόσιας δασικής έκτασης 3,7915 στρεμμάτων ως αναδασωτέας στη θέση «Κούριζα» Περιφέρειας Δημοτικού Διαμερίσματος Στράτου Δήμου Στράτου Ν. Αιτωλοακαρνανίας..... 1

Κήρυξη δημόσιας δασικής έκτασης 1,57406 στρεμμάτων ως αναδασωτέας στη θέση «Άγιος Αθανάσιος» περιφέρειας Δημοτικού Διαμερίσματος Ελαιοφύτου Δήμου Νεάπολης Ν. Αιτωλοακαρνανίας..... 2

Κήρυξη ως αναδασωτέας έκτασης συνολικού εμβαδού 12.710,42 τ.μ. στη θέση «Γιαννοκάλυβο», περιφέρειας Δήμου Θηβαίων, του Νομού Βοιωτίας... 3

Περί καθορισμού αποδέκτη και ειδικών όρων διάθεσης των λυμάτων της εγκατάστασης επεξεργασίας λυμάτων (Ε.Ε.Λ.).) των Λουτρών Σμοκόβου που βρίσκεται στη Θέση Θερμόρεμα του Δήμου Μενελαΐδας..... 4

ΔΙΟΡΘΩΣΕΙΣ ΣΦΑΛΜΑΤΩΝ

Διόρθωση σφαλμάτος στην υπ' αριθμ. 4375/28.5.2004 απόφαση του Γενικού Γραμματέα της Περιφέρειας Κρήτης..... 5

ΑΠΟΦΑΣΕΙΣ

Αριθμ. 2267 (1)

Κήρυξη δημόσιας δασικής έκτασης 3,7915 στρεμμάτων ως αναδασωτέας στη θέση «Κούριζα» Περιφέρειας Δημοτικού Διαμερίσματος Στράτου Δήμου Στράτου Ν. Αιτωλοακαρνανίας.

Ο ΓΕΝΙΚΟΣ ΓΡΑΜΜΑΤΕΑΣ
ΠΕΡΙΦΕΡΕΙΑΣ ΔΥΤΙΚΗΣ ΕΛΛΑΔΟΣ

Έχοντας υπόψη:

1. Τις διατάξεις «περί διοικητικής αποκέντρωσης».

2. Τις διατάξεις του άρθρου 117 παρ. 3 του Συντάγματος.

3. Τις διατάξεις του ν. 998/1979 «περί προστασίας δασών κ.λπ.» και ειδικότερα: α) του άρθρου 38 παρ. 1 και β) του άρθρου 41 παρ. 1.

4. Τις υπ' αριθμ. α) 160417/1180/8.7.1980 , β) 182447/3049/24.9.1980 γ) 141823/24.2.1983 και δ) 179171/3.9.1985 διαταγές του Υπουργείου Γεωργίας.

5. Τις διατάξεις των άρθρων 1 παρ. 1, 2 παρ. 1δ, 5 παρ. 3β, 6 παρ.7 και 7 παρ.2 του ν. 2503/1997 «Διοίκηση, Οργάνωση, Στελέχωση της Περιφέρειας».

6. Την υπ' αριθμ. 3560/12.6.2007 πρόταση του Δασαρχείου Αγρινίου περί κηρύξεως ως αναδασωτέας δημόσιας δασικής έκτασης.

7. Την υπ' αριθμ. 186Γ.Γ./30.6.1998 απόφαση του Γενικού Γραμματέα Περιφέρειας Δυτικής Ελλάδος «περί ανάθεσης αρμοδιοτήτων», αποφασίζουμε:

Κηρύσσουμε ως αναδασωτέα, με φυσική ή τεχνητή αναγέννηση, με σκοπό την προστασία για την επαναδημιουργία της δασικής βλάστησης που καταστράφηκε από εκχέρσωση και την διατήρηση του χαρακτήρα της δασικής έκτασης ώστε να αποκλεισθεί η διάθεση αυτής για άλλο σκοπό, την παραπάνω δημόσια δασική έκταση των 3,7915 στρεμμάτων, η οποία ανήκει στην κατηγορία των άρθρων 3 παρ. 2 του ν. 998/1979 όπως αντικαταστάθηκε από το άρθρο 1 παρ. 1 του ν. 3208/2003 και 4 παρ Γ του ν. 998/1979. Η ανωτέρω δημόσια δασική έκταση βρίσκεται στη θέση «Κούριζα» περιφέρειας Δημοτικού Διαμερίσματος Στράτου, Δήμου Στράτου Ν. Αιτ/νίας προσδιορίζεται από τα στοιχεία: 1,2,3,4,5,6,7,8,9,10,11,12,13,14,15,16,17,18,19,20,1. και οριοθετείται ως ακολούθως:

Βόρεια:	Με Δημόσια Δασική Έκταση.
Ανατολικά:	Με Δημόσια Δασική Έκταση.
Δυτικά:	Με Δημόσια Δασική Έκταση.
Νότια:	Με Δημόσια Δασική Έκταση.

όπως φαίνεται στο συνημμένο διάγραμμα, που αποτελεί αναπόσπαστο μέρος της απόφασης αυτής.

Η απόφαση αυτή να δημοσιευθεί στην Εφημερίδα της Κυβερνήσεως.

Πάτρα, 29 Ιουνίου 2007

Με εντολή Γενικού Γραμματέα Περιφέρειας
Ο Γενικός Διευθυντής
ΝΙΚΟΛΑΟΣ ΤΣΩΛΗΣ

ΤΟΠΟΓΡΑΦΙΚΟ ΔΙΑΓΡΑΜΜΑ

Δημόσιας Δασικής έκτασης που εκχερσώθηκε εμβαδού 3.791,5 τ.μ που βρίσκεται στη θέση «Κούριζα» του Δημοτικού Διαμερίσματος Στράτου του Δήμου Στράτου

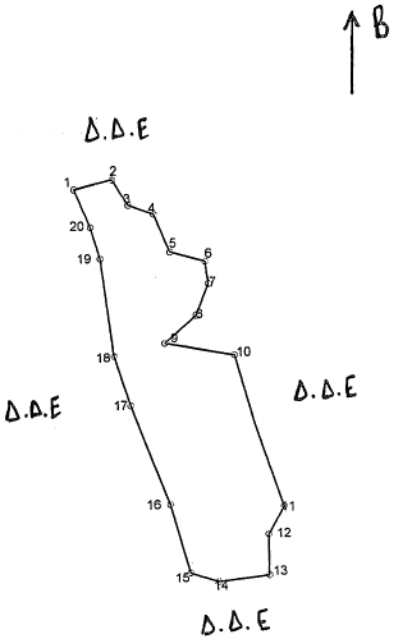

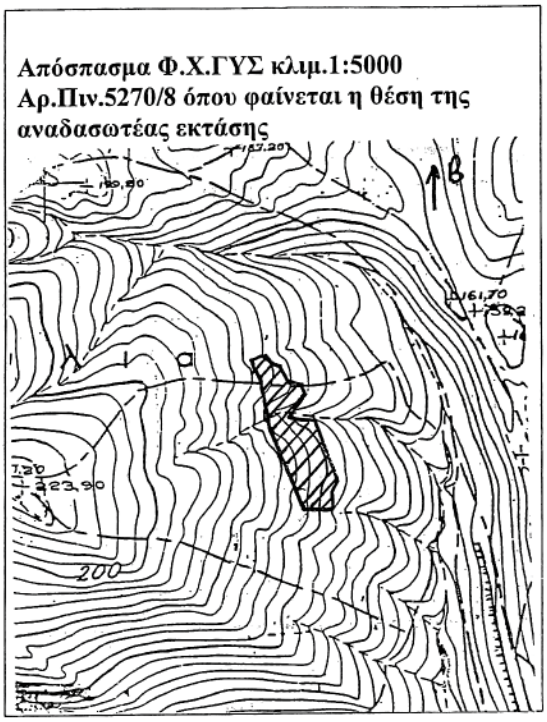

ΥΠΟΜΝΗΜΑ

ΚΛΙΜΑΚΑ 1:2.000

ΕΘΝΙΚΟ ΤΥΠΟΓΡΑΦΕΙΟ
Για τεχνικούς λόγους στο σχεδιάγραμμα έγινε σμίκρυνση κατά ποσοστό 82 %

Αγρίνιο 12-6-2007 Ο Συντάκτης

Παπασαλούρος Ανδρέας
Δασολόγος- βαθμού Α

Αγρίνιο 12-6-2007 Η Δασάρχης

Κοσμετάτου Αμαλία
Δασολόγος- Βαθμού Α

Μεσολόγγι 29-6-2007 Δ/ντής Δασών

ΠΑΝΤΑΣΗΣ ΠΑΝΤΕΛΗΣ
Δασολόγος Α βαθμού

Πάτρα 29-6-2007 Η Ε.Γ.Γ.Π.Δ.Ε

Γεν. Δ/ντής Π.Δ.Ε

ΝΙΚΟΛΑΟΣ ΤΣΩΛΗΣ

Αριθμ. 2407 (2)

Κήρυξη δημόσιας δασικής έκτασης 1,57406 στρεμμάτων ως αναδασωτέας στη θέση «Αγιος Αθανάσιος» περιφέρειας Δημοτικού Διαμερίσματος Ελαιοφύτου Δήμου Νεάπολης Ν. Αιτωλοακαρνανίας.

Ο ΓΕΝΙΚΟΣ ΓΡΑΜΜΑΤΕΑΣ
ΠΕΡΙΦΕΡΕΙΑΣ ΔΥΤΙΚΗΣ ΕΛΛΑΔΟΣ

Έχοντας υπόψη:

1. Τις διατάξεις «περί διοικητικής αποκέντρωσης».

2. Τις διατάξεις του άρθρου 117 παρ. 3 του Συντάγματος.

3. Τις διατάξεις του ν. 998/1979 «περί προστασίας δασών κ.λπ.» και ειδικότερα: α) του άρθρου 38 παρ. 1 και β) του άρθρου 41 παρ. 1.

4. Τις υπ' αριθμ. α) 160417/1180/8.7.1980 , β) 182447/3049/24.9.1980 γ) 141823/24.2.1983 και δ) 179171/3.9.1985 διαταγές του Υπουργείου Γεωργίας.

5. Τις διατάξεις των άρθρων 1 παρ. 1 , 2 παρ. 1δ, 5 παρ. 3β, 6 παρ. 7 και 7 παρ. 2 του ν. 2503/1997 «Διοίκηση, Οργάνωση, Στελέχωση της Περιφέρειας».

6. Την υπ' αριθμ. 4188/6.7.2007 πρόταση του Δασαρχείου Αγρινίου περί κηρύξεως αναδασωτέας δημόσιας δασικής έκτασης.

7. Την υπ' αριθμ. 186Γ.Γ./30.6.1998 απόφαση του Γενικού Γραμματέα Περιφέρειας Δυτικής Ελλάδος «περί ανάθεσης αρμοδιοτήτων», αποφασίζουμε:

Κηρύσσουμε ως αναδασωτέα με φυσική ή τεχνητή αναγέννηση, με σκοπό την προστασία για την επαναδημιουργία της δασικής βλάστησης που καταστράφηκε από εκχέρσωση και την διατήρηση του χαρακτήρα της δασικής έκτασης ώστε να αποκλεισθεί η διάθεση αυτής για άλλο σκοπό, την παραπάνω δημόσια δασική έκταση των 1,57406 στρεμμάτων η οποία ανήκει στην κατηγορία των άρθρων 3 παρ. 2 του ν 998/1979 όπως αντικαταστάθηκε από το άρθρο 1 παρ 1 του ν. 3208/2003 και 4 παρ. 1 του ν. 998/1979. Η ανωτέρω δημόσια δασική έκταση βρίσκεται στη θέση «Άγιος Αθανάσιος» περιφέρειας Δημοτικού Διαμερίσματος Ελαιοφύτου, Δήμου Νεάπολης Ν. Αιτ/νίας προσδιορίζεται από τα στοιχεία: Α,Β,Γ,Δ,Ε,20,21,22,23,24,Α.. και οριοθετείται ως ακολούθως:

Βόρεια: Με Αγροτικό Δρόμο.
Ανατολικά: Με Φερόμενη Ιδιοκτησία.
Δυτικά: Με Φερόμενη Ιδιοκτησία.
Νότια: Με Φερόμενη Ιδιοκτησία, όπως φαίνεται στο συνημμένο διάγραμμα, που αποτελεί αναπόσπαστο μέρος της απόφασης αυτής.

Η απόφαση αυτή να δημοσιευθεί στην Εφημερίδα της Κυβερνήσεως.

Πάτρα, 11 Ιουλίου 2007

Με εντολή Γενικού Γραμματέα Περιφέρειας
Ο Γενικός Διευθυντής
ΝΙΚΟΛΑΟΣ ΤΣΩΛΗΣ

ΤΟΠΟΓΡΑΦΙΚΟ ΔΙΑΓΡΑΜΜΑ

Δημόσιας Δασικής έκτασης που εκχερσώθηκε εμβαδού 1574,06τ.μ που βρίσκεται στη θέση "Αγιος-Παύλος" του Δημοτικού Διαμερίσματος Ελαιοχωρίου του Δήμου Νεάπολης

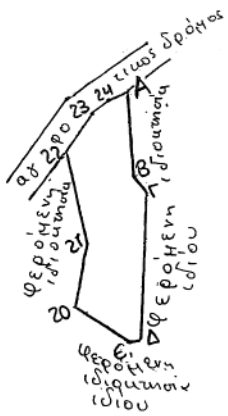

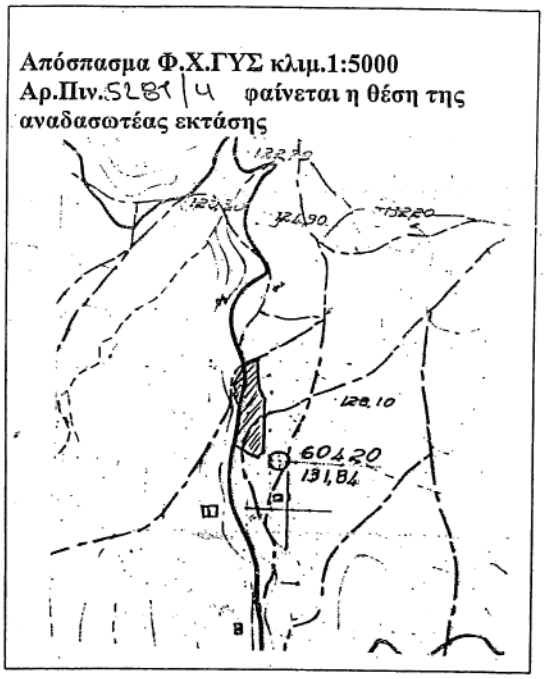

ΥΠΟΜΝΗΜΑ
ΚΛΙΜΑΚΑ 1:2.000

ΕΘΝΙΚΟ ΤΥΠΟΓΡΑΦΕΙΟ
Για τεχνικούς λόγους στο σχεδιάγραμμα έγινε σμίκρυνση κατά ποσοστό 78 %

Αγρίνιο 6-7-07
Η Συντάξασα
Δασολόγος- Βαθμού Α

Αγρίνιο 6-7-07
Η Δασάρχης
Δασολόγος- Βαθμού Α

Μεσολόγγι 11-07-2007
Ο Δντής Δασών
ΠΑΝΤΑΖΗΣ ΠΑΝΤΕΛΗΣ
Δασολόγος- με Α.Β. Κύρ.

Πάτρα 11-07-2007
Η Δ/ντρια Δασ. Υπ. Π.Δ.Ε
Τεχνικός Δασολόγος Π.Δ.Ε
ΝΙΚΟΛΑΟΣ ΤΣΩΛΗΣ

Αριθμ. 3385 (3)

Κήρυξη ως αναδασωτέας έκτασης συνολικού εμβαδού 12.710,42 τ.μ. στη θέση «Γιαννοκάλυβο», περιφέρειας Δήμου Θηβαίων, του Νομού Βοιωτίας.

Ο ΓΕΝΙΚΟΣ ΓΡΑΜΜΑΤΕΑΣ
ΠΕΡΙΦΕΡΕΙΑΣ ΣΤΕΡΕΑΣ ΕΛΛΑΔΑΣ

Έχοντας υπόψη:

1. Τις διατάξεις των άρθρων 24 παρ. 1 και 117 παρ. 3 του Συντάγματος.

2. Τις διατάξεις του άρθρου 6 του ν. 2503/1997 «Διοίκηση, οργάνωση, στελέχωση της Περιφέρειας, ρύθμιση θεμάτων για την τοπική αυτοδιοίκηση και άλλες διατάξεις» (ΦΕΚ 107 Α΄).

3. Τις διατάξεις του ν. 998/1979 «Περί προστασίας των δασών και των δασικών εν γένει εκτάσεων της χώρας» ΦΕΚ 289 Α΄) όπως τροποποιήθηκαν με τον ν. 3208/2003 (ΦΕΚ 303 Α΄) και συγκεκριμένα:

α) του άρθρου 41 παρ. 1

β) του άρθρου 38 παρ. 1

4. Τις διαταγές του Υπουργείου Αγροτικής Ανάπτυξης και Τροφίμων με αριθμ.:

α) 160417/1180/8.7.1980

β) 182447/3049/24.9.1980

5. Την υπ' αριθμ. 2594/31.5.2007 (Φ.Ε.Κ./Α΄/957/14.6.2007) απόφαση του Γ.Γ.Π.Σ.Ε. που αναφέρεται στη παροχή εξουσιοδότησης του δικαιώματος υπογραφής «Με εντολή Γενικού Γραμματέα» στους προϊσταμένους των Δασικών Υπηρεσιών.

6. Την υπ' αριθμ. 3193/25.6.2007 πρόταση του Δασαρχείου Θηβών, από την οποία προκύπτει ότι η έκταση που αναφέρεται στο θέμα είχε κατά το χρόνο καταστροφής της, που έγινε από παράνομη εκχέρσωση, κατά το παρελθόν, σύμφωνα με την από ΔΥ/11.6.2007 έκθεση αυτοψίας - εισήγηση του Δασολόγου Κων/νου Αμοιρίδη και την υπ' αριθμ. 2892/13.6.2007 πράξη χαρακτηρισμού του Δασάρχη Θήβας, δασικό χαρακτήρα κατά την έννοια του άρθρου 3 παρ. 2 του ν. 998/1979 όπως τροποποιήθηκε με το άρθρο 1 του ν. 3208/2003, καλυπτόμενη από δασική βλάστηση (πρίνου) με πυκνότητα 70-80% και ως εκ τούτου επιβάλλεται η κήρυξη της ως αναδασωτέας.

7. Την υπ' αριθμ. 1970/10.7.2007 αναφορά και σύμφωνη γνώμη της Δ/νσης Δασών Ν. Βοιωτίας, αποφασίζουμε:

Κηρύσσουμε αναδασωτέα τη δημόσια δασική έκταση, συνολικού εμβαδού 12.710,42 τ.μ. στη θέση «Γιαννοκάλυβο» περιφέρειας Δήμου Θηβαίων, του Νομού Βοιωτίας, με σκοπό, αφ'ενός μεν τη διατήρηση του δασικού της χαρακτήρα, ώστε να αποκλειστεί η διάθεση της για άλλο προορισμό, αφ'ετέρου δε την επαναδημιουργία της δασικής βλάστησης με φυσική αναγέννηση. Προσδιορίζεται από τα στοιχεία: ΤΜΗΜΑ Α (Α-Β-Γ-Α2-Α1-Α), ΤΜΗΜΑ Β (Ψ-Σ-Τ-Φ-Χ-Ψ) & ΤΜΗΜΑ Γ (Ζ-Η-Θ-Ι-Ζ1-Ζ) όπως φαίνεται στο συνημμένο διάγραμμα το οποίο αποτελεί αναπόσπαστο μέρος της αποφάσεως αυτής και έχει όρια:

ΤΜΗΜΑ Α (Ε: 4.652,88 τ.μ.)

Ανατολικά: Με δημόσια δασική έκταση (σύμφωνα με την υπ' αριθμ. 2892/2007 πράξη χαρακτηρισμού).

Δυτικά: Με αγροτική έκταση (σύμφωνα με την αριθ. 2892/2007 πράξη χαρακτηρισμού).

Βόρεια: Με δημόσια δασική έκταση (σύμφωνα με την υπ' αριθμ. 2892/2007 πράξη χαρακτηρισμού).

Νότια: Με δημόσια δασική έκταση (σύμφωνα με την αριθ. 2892/2007 πράξη χαρακτηρισμού).

ΤΜΗΜΑ Β (Ε: 3.705,02 τ.μ.)

Ανατολικά: Με αγροτική έκταση (σύμφωνα με την υπ' αριθμ. 2892/2007 πράξη χαρακτηρισμού).

Δυτικά: Με δημόσια δασική έκταση (σύμφωνα με την υπ' αριθμ. 2892/2007 πράξη χαρακτηρισμού).

Βόρεια: Με δημόσια δασική έκταση (σύμφωνα με την υπ' αριθμ. 2892/2007 πράξη χαρακτηρισμού).

Νότια: Με δημόσια δασική έκταση (σύμφωνα με την υπ' αριθμ. 2892/2007 πράξη χαρακτηρισμού).

ΤΜΗΜΑ Γ (Ε: 4.352,52 τ.μ.)

Ανατολικά: Με δημόσια δασική έκταση (σύμφωνα με την υπ' αριθμ. 2892/2007 πράξη χαρακτηρισμού).

Δυτικά: Με αγροτική έκταση (σύμφωνα με την υπ' αριθμ. 2892/2007 πράξη χαρακτηρισμού).

Βόρεια: Με δημόσια δασική έκταση (σύμφωνα με την υπ' αριθμ. 2892/2007 πράξη χαρακτηρισμού).

Νότια: Με δημόσια δασική έκταση (σύμφωνα με την υπ' αριθμ. 2892/2007 πράξη χαρακτηρισμού).

Η απόφαση αυτή ισχύει από της κοινοποιήσεως της αρμοδίως και προ της δημοσιεύσεως της στην Εφημερίδα της Κυβερνήσεως (άρθρο 37 ν. 3200/1955).

Επιτρέπεται υποβολή κατ' αυτής αίτησης ακύρωσης στο Σ.τ.Ε. μέσα σε προθεσμία εξήντα (60) ημερών, που αρχίζει από την επομένη της δημοσίευσης της (άρθρο 46 π.δ. 18/1989).

Από τις διατάξεις της απόφασης αυτής δεν προκαλείται δαπάνη σε βάρος του Κρατικού Προϋπολογισμού.

Η απόφαση αυτή να δημοσιευθεί στην Εφημερίδα της Κυβερνήσεως.

Λαμία, 17 Ιουλίου 2007

Με εντολή Γενικού Γραμματέα Περιφέρειας
Ο Δ/ντής Δασών
ΠΑΝΑΓΙΩΤΗΣ ΑΛΕΞΙΟΥ

ΤΟΠΟΓΡΑΦΙΚΟ ΔΙΑΓΡΑΜΜΑ

Αναδασωτέας δημόσιας έκτασης δασικού χαρακτήρα ,συνολικού εμβαδού 12.710,42 τμ στη θέση "Γιαννοκάλυβο "Περιφέρειας Δήμου Θηβαίων Ν. Βοιωτίας που εκχερσώθηκε παράνομα κατά το παρελθόν

ΚΛΙΜΑΚΑ 1:3000

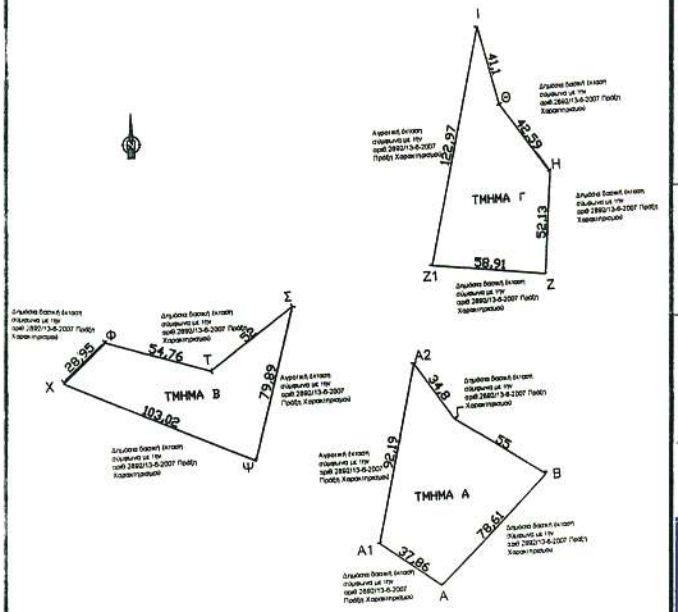

Συντεταγμένες με το σύστημα αναφοράς ΕΓΣΑ '87

ΣΗΜΕΙΟ	Χ	Ψ
Α	433185,366	4250040,989
Α1	433155,442	4250064,190
Α2	433178,407	4250153,469
Γ	433197,392	4250124,299
Β	433242,995	4250093,552
Ψ	433096,854	4250109,616
Χ	433003,176	4250153,936
Φ	433025,536	4250173,207
Τ	433077,489	4250155,907
Σ	433119,792	4250186,147
Ζ	433249,310	4250194,161
Ζ1	433190,952	4250202,240
Ι	433221,586	4250321,331
Θ	433230,544	4250281,222
Η	433255,150	4250245,958

ΕΘΝΙΚΟ ΤΥΠΟΓΡΑΦΕΙΟ
Για τεχνικούς λόγους στο σχεδιάγραμμα έγινε σμίκρυνση κατά ποσοστό 78 %

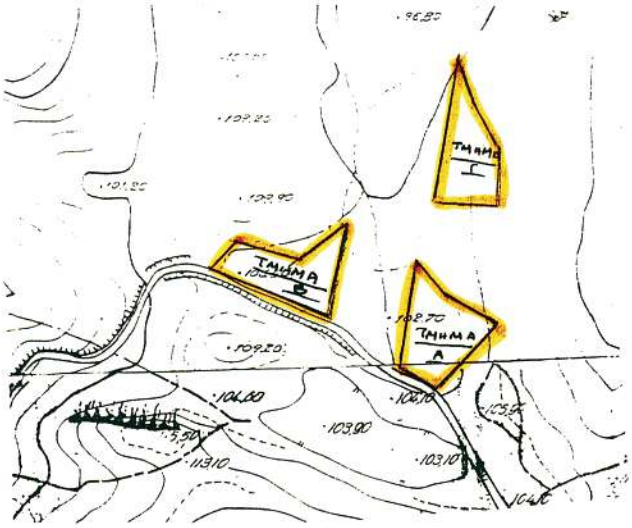

ΑΠΟΣΠΑΣΜΑ ΧΑΡΤΗ ΠΕΡΙΟΧΗΣ
ΚΛΙΜΑΚΑ 1:5000
Α.Φ.Χ. 6400/7 6410/2
ΥΠΟΜΝΗΜΑ

*έκταση που εκχερσώθηκε παράνομα συνολικού εμβαδού 12.710,42τμ στη δασική θέση"Γιαννοκάλυβο" Περιφέρειας Δήμου Θηβαίων

ΤΜΗΜΑ Α(Α,Α1,Α2,Γ,Β,Α) εμβαδ. 4.652,88τμ

ΤΜΗΜΑ Β (Ψ,Χ.Φ,Τ,Σ,Ψ) εμβαδού 3.705,02τμ

ΤΜΗΜΑ Γ (Ζ,Ζ1,Ι,Θ,Η,Ζ) εμβαδού4.352,52τμ

Ανήκει στην αριθ. 3385/2007 Απόφασή μας.
ΘΕΩΡΗΘΗΚΕ
Λαμία 27-6-2007
Με εντολή Τ.Π.Π.Σ.Ε.
Ο Δ/ντής Δασών Περιφέρειας
Παναγιώτης Αλεξίου

ΕΛΕΓΧΘΗΚΕ
ΘΗΒΑ 25-06-2007
Ο ΔΑΣΑΡΧΗΣ
ΣΑΒΒΑΣ ΚΑΤΣΙΑΝΗΣ
ΔΑΣΟΛΟΓΟΣ

ΘΗΒΑ 25 - 06 - 2007
Η ΣΥΝΤΑΚΤΡΙΑ
ΕΥΑΓΓΕΛΙΔΟΥ ΕΙΡΗΝΗ
ΔΑΣΟΠΟΝΟΣ

Αριθμ. 2653 (4)

Περί καθορισμού αποδέκτη και ειδικών όρων διάθεσης των λυμάτων της εγκατάστασης επεξεργασίας λυμάτων (Ε.Ε.Λ.).) των Λουτρών Σμοκόβου που βρίσκεται στη Θέση Θερμόρεμα του Δήμου Μενελαΐδας.

Ο ΝΟΜΑΡΧΗΣ ΚΑΡΔΙΤΣΑΣ

Έχοντας υπόψη:

1. Την υπ' αριθμ. Ε1 β/221/22.1.1965 υγ/κή δ/ξη «Περί διαθέσεως λυμάτων & βιομηχανικών αποβλήτων (Φ.Ε.Κ. 138/Β24.2.1965, όπως τροποποιήθηκε με τις Π/17831/7.12.71 (Φ.Ε.Κ. 986/Β/10.12.1971, Γ4/1305/2.8.1974 (Φ.Ε.Κ.801/Β/9.8.1974) & 5673/400/1997 κοινές υπουργικές αποφάσεις.

2. Το από 28.6.2007 πρακτικό συνεδριάσεως της επιτροπής του άρθρου 6 της Ε1β/221/65 Υγειονομικής Διάταξης, όπως τροποποιήθηκε μεταγενέστερα, αποφασίζουμε:

1. Καθορισμός Αποδέκτη:

1.1. Ορίζουμε αποδέκτη των λυμάτων της Ε.Ε.Λ. των Λουτρών Σμοκόβου που βρίσκεται στη Θέση Θερμόρεμα του Δήμου Μενελαΐδας που διέρχεται παραπλεύρως και νότια του γηπέδου των εγκαταστάσεων.

2. Χαρακτηριστικά αποβλήτων:

2.1 .Ορίζουμε όπως τα λύματα της Ε.Ε.Λ. θα υποβάλλονται σε επεξεργασία καθαρισμού τέτοια, ώστε τα χαρακτηριστικά του στο σημείο εκβολής τους (Θερμόρεμα) να ικανοποιούν όλους τους όρους τών νερών που προορίζονται για άρδευσ.

2.2. Ορίζουμε σημείο εκβολής των λυμάτων το σημείο συμβολής του αγωγού με τον αποδέκτη.

Ειδικότερα τα λύματα μετά την επεξεργασία τους και πριν τη διάθεση τους στον αποδέκτη θα πρέπει απαραίτητα να έχουν τις ακόλουθες παραμέτρους.

1. PH από 6-9,5
2. Διαλελυμένο οξυγόνο > 6MG/0
3. Θερμοκρασία > 28 C
4. Βιοχημικώς απαιτούμενο οξυγόνο <40MG/L
5. Χημικώς απαιτούμενο οξυγόνο < 120 MG/L
6. Βόριο MG/L<2
7. Αιωρούμενα στερεά SS < 50 MG/L
8. Ηλεκτρική αγωγιμότητα ug/CM σε 20 C<750
9. Χλωριόντα MG/L CL < 120
10. Βαθμός αλκαλιώσεως (εκατοστιαία αναλογία Νατρίου) 60 %
11. Ολικός φώσφορος < 4MG /L
12. Ολικό άζωτο<8MG /L
13. Άνευ ευκρινώς ορατά επιπλέοντα ή καθιζάνοντα στερεά
14. Χωρίς εναποθέσεις λάσπης
15. Χωρίς πηκτίνες, λίπη έλαια ή γενικές ουσίες που μπορούν να προκαλέσουν ζημιές στις αρδευτικές ή στραγγιστικές εγκαταστάσεις.
16. Χωρίς πηκτίνες ή επικίνδυνα στοιχεία και ενώσεις επιβλαβείς για καλλιέργειες, εδάφη, ψάρια, ζώα κι ανθρώπους.

Πρέπει εξάλλου να τηρούνται οπωσδήποτε οι όροι της 1.4. του άρθρου 4 της υγ/κής δ/ξης Ε1β/221/1965, όπως τροποποιήθηκε μεταγενέστερα.

3. Ποσότητα αποβλήτων:

3.1. Η ποσότητα των υγρών αποβλήτων που θα διοχετεύονται στον αποδέκτη (Θερμόρεμα) θα ανέρχονται σε 165 m^3/24ωρο.

4. Χαρακτηριστικά αποδέκτη:

4.1. Τα νερά του αποδέκτη (Θερμόρεμα) μετά τη διάθεση σ' αυτήν των λυμάτων της Ε. Ε. Λ. θα διατηρούν τα απαιτούμενα χαρακτηριστικά για άρδευση.

1. PH από 6 - 9,5
2. Διαλελυμένο οξυγόνο > 6 MG/L
3. Βιοχημικώς απαιτούμενο οξυγόνο <40MG/L
4. Χημικώς απαιτούμενο οξυγόνο < 120 MG/L
5. Θερμοκρασία < 28 C
6. Βόριο MG/L<3
7. Ηλεκτρική αγωγιμότητα mg/ CM σε 20 C <750
8. Χλωριόντα CL< 120 MG/L
9. Αιωρούμενα στερεά SS < 50 MG/L
10. Βαθμός αλκαλιώσεως (εκατοστιαία αναλογία Νατρίου) 60%
11. Ολικός φώσφορος < 4 MG/L
12. Ολικό άζωτο < 8 MG/L
13. Άνευ ευκρινώς ορατά επιπλέοντα ή καθίζάνοντα στερεά
14. Χωρίς εναποθέσεις λάσπης
15. Χωρίς πηκτίνες, λίπη, έλαια ή γενικές ουσίες που μπορούν να προκαλέσουν ζημιές στις αρδευτικές ή στραγγιστικές εγκαταστάσεις.
16. Χωρίς τοξικά ή επικίνδυνα στοιχεία και ενώσεις επιβλαβείς για καλλιέργειες, εδάφη, ψάρια, ζώα και ανθρώπους.

Πρέπει εξάλλου να τηρούνται οπωσδήποτε οι όροι της παρ. 1.4. του άρθρου 4 της Υγειονομικής Διάταξης Ε1β / 221/65, όπως τροποποιήθηκε μεταγενέστερα.

Η αναπτυσσόμενη βλάστηση από υδρόφιλα φυτά θα καταστρέφεται και απομακρύνεται και η διεύθυνση της Ε.Ε.Λ. υποχρεούται και θα είναι υπεύθυνη για τον καθαρισμό και συντήρηση του αποδέκτη.

5 .Τα έργα επεξεργασίας και διάθεσης των λυμάτων θα γίνουν με ευθύνη και δαπάνες της Ε.Ε.Λ.

6. Η μεταφορά και η διάθεση των αποβλήτων στον αποδέκτη από την εγκατάσταση επεξεργασίας μέχρι το σημείο εκβολής θα γίνεται με κλειστό υπόγειο αγωγό.

7. Προστατευτικά μέτρα

7.1. Η Δ/νση της εγκατάστασης επεξεργασίας λυμάτων είναι υποχρεωμένη να παίρνει όλα τα αναγκαία μέτρα ώστε τα απόβλητα στο σημείο εκβολής τους στον αποδέκτη να ικανοποιούν όλους τους όρους και παραμέτρους της παρούσης απόφασης μας.

8. Έλεγχος - εργαστηριακή παρακολούθηση

8.1. Θα πραγματοποιούνται εργαστηριακές εξετάσεις για τα υγειονομικά θέματα, θα γίνονται με τη φροντίδα της Δ/νσης Υγείας και Δημόσιας Υγιεινής και με τη φροντίδα της Δ.Ε.Β. για θέματα που αφορούν τις αρδεύσεις.

Τα δείγματα θα παίρνονται από το ίδιο σημείο σε τακτά και έκτακτα χρονικά διαστήματα.

9. Άδεια

9.1. Μετά από την εκτέλεση των αναγκαίων τεχνικών έργων επεξεργασίας καθαρισμού και διάθεσης των αποβλήτων, θα χορηγηθεί με απόφαση μας η προσωρινή άδεια, αφού τηρηθεί η διαδικασία που προβλέπεται από την Ε1β/221/65 υγ/κη δ/ξη.

9.2. Η οριστική άδεια θα χορηγηθεί με απόφασή μας αφού ληφθούν υπόψη οι παρατηρήσεις και τα αποτελέσματα από τη διάθεση των αποβλήτων, ύστερα από έλεγχο και γνωμάτευση των αρμοδίων υπηρεσιών (σύμφωνα με την Ε1β/221/1965 Υγ/κη Δ/ξη) ότι έχουν εξασφαλισθεί οι όροι που έχουν τεθεί με την παρούσα.

10. Ισχύς - Δημοσίευση.

Η παρούσα ισχύει από την κοινοποίηση της, θα δημοσιευθεί δε στο οικείο Φ.Ε.Κ.

Καρδίτσα, 28 Ιουνίου 2007

Ο Νομάρχης

ΦΩΤΗΣ ΑΛΕΞΑΚΟΣ

ΔΙΟΘΩΣΕΙΣ ΣΦΑΛΜΑΤΩΝ (5)

Στην υπ' αριθμ. 4375/28.5.2004 απόφαση του Γενικού Γραμματέα της Περιφέρειας Κρήτης που δημοσιεύθηκε στο ΦΕΚ 887/3.10.2006 (τ.Δ΄) και αφορά καθορισμό των οριογραμμών αιγιαλού - παραλίας στη θέση «Πέρα Γαλήνοι» στα όρια του Νομού Ηρακλείου και Ρεθύμνης, στη σελίδα 8227 β΄στήλη και στον 32ο στίχο εκ των άνω επιφέρεται η πιο κάτω διόρθωση:

Από το λανθασμένο: «Ηράκλειο, 3 Ιουλίου 2006» στο ορθό «Ηράκλειο, 28 Μαΐου 2004».

(Από το Εθνικό Τυπογραφείο)

04003651008070008

ΑΠΟ ΤΟ ΕΘΝΙΚΟ ΤΥΠΟΓΡΑΦΕΙΟ
ΚΑΠΟΔΙΣΤΡΙΟΥ 34 * ΑΘΗΝΑ 104 32 * ΤΗΛ. 210 52 79 000 * FAX 210 52 21 004
ΗΛΕΚΤΡΟΝΙΚΗ ΔΙΕΥΘΥΝΣΗ: http://www.et.gr – e-mail: webmaster.et@et.gr