Signature Not Verified
Digitally signed by Theodoros Moumouris
Date: 2007.08.20 10:36:15 EEST
Reason: Signed PDF (embedded)
Location: Athens, Ethniko Typografio




# ΕΦΗΜΕΡΙΣ ΤΗΣ ΚΥΒΕΡΝΗΣΕΩΣ

## ΤΗΣ ΕΛΛΗΝΙΚΗΣ ΔΗΜΟΚΡΑΤΙΑΣ

**ΤΕΥΧΟΣ ΤΕΤΑΡΤΟ** **Αρ. Φύλλου 366**

10 Αυγούστου 2007


## ΠΕΡΙΕΧΟΜΕΝΑ

### ΑΠΟΦΑΣΕΙΣ


Κήρυξη ως αναδασωτέας εκτάσεως εμβαδού 8660 τ.μ. στη θέση «Βίγλα-Καμπί» ΔΔ Έξω Χώρας Δήμου Ελατίων Ν. Ζακύνθου..... 1

Κήρυξη ως αναδασωτέας έκτασης 1.237,52 τ.μ., στη θέση «Γαλήνη», περιφέρειας Δ.Δ. Σχοινοκαψάλων Δήμου Μακρύ Γυαλού, Νομού Λασιθίου..... 2

Κήρυξη έκτασης ως αναδασωτέας, συνολικού εμβαδού 112,0984 στρεμμάτων, στη θέση «Πλακόπετρα» περιφέρειας Δ.Δ. Πύργου του Δήμου Ευρωστίνης Νομού Κορινθίας, λόγω πυρκαγιάς..... 3

Κήρυξη ως αναδασωτέας έκτασης 15,620 στρεμμάτων, στη θέση «Νταμάρι ή Τσούκα» Δημοτικού Διαμερίσματος Σκάλας, Δήμου Μελιγαλά, Νομού Μεσσηνίας..... 4


## ΑΠΟΦΑΣΕΙΣ

Αριθμ. 1683 (1)

Κήρυξη ως αναδασωτέας εκτάσεως εμβαδού 8660 τ.μ. στη θέση «Βίγλα-Καμπί» ΔΔ Έξω Χώρας Δήμου Ελατίων Ν. Ζακύνθου.

Ο ΓΕΝΙΚΟΣ ΓΡΑΜΜΑΤΕΑΣ
ΠΕΡΙΦΕΡΕΙΑΣ ΙΟΝΙΩΝ ΝΗΣΩΝ

Έχοντας υπόψη:

1. Τις διατάξεις των άρθρων 24 παρ. 1 και 117 παρ 3 του Συντάγματος.

2. Τις περί Διοικητικής αποκέντρωσης διατάξεις του άρθρου 5 του ν. 3200/1955, όπως τροποποιήθηκαν και συμπληρώθηκαν μεταγενέστερα και ειδικότερα του άρθρου 5.

3. Τις διατάξεις του ν. 998/1979 «περί προστασίας δασών και δασικών εν γένει εκτάσεων της χώρας» και συγκεκριμένα:

α) Του άρθρου 38 παρ. 1,

β) του άρθρου 41 παράγραφος 1

4. Τις διατάξεις του Υπουργείου Γεωργίας με αριθμ. α) 16417/1180/9.7.1980 και β) 182447/3049/24.9.1980

5. Το άρθρο 3 του ν. 2218/13.6.1994 «Περί ίδρυσης Νομαρχιακής αυτοδιοίκησης, τροποποίησης διατάξεων για την πρωτοβάθμια αυτοδιοίκηση και την Περιφέρεια και άλλες διατάξεις» όπως τροποποιήθηκε μεταγενέστερα με το άρθρο 5 του ν. 2240/16.9.2004

6. Το άρθρο 6 του ν. 2503/30.5.1997 «Διοίκηση, οργάνωση και στελέχωση Περιφέρειας, ρύθμιση θεμάτων για την τοπική αυτοδιοίκηση και άλλες διατάξεις».

7. Τις διατάξεις του ν. 3208/2003 «Προστασία δασικών οικοσυστημάτων, κατάρτιση δασολογίου, ρύθμιση εμπραγμάτων δικαιωμάτων επί δασών και δασικών εν γένει εκτάσεων και άλλες διατάξεις» και ειδικότερα το άρθρο 1 αυτού.

8. Την αναφορά της Δ/νσης Δασών Ζακύνθου υπ' αριθμ. 1630/3.7.2007 με την οποία προτείνεται η κήρυξη ως αναδασωτέας της αναφερόμενης στο θέμα έκτασης, αποφασίζουμε:

Κηρύσσουμε ως αναδασωτέα την δασική έκταση εμβαδού 8660 τ.μ. που βρίσκεται στην θέση «Βίγλα-Καμπί» ΔΔ Έξω Χώρας Δήμου Ελατίων Νομού Ζακύνθου, όπως προσδιορίζεται με τα στοιχεία 1,2,3,...,10,11,1. και απεικονίζεται στο συνημμένο της παρούσας Απόφασης απόσπασμα πινακίδας ΓΥΣ 6174/2 κλίμακας 1/5.000 το οποίο αποτελεί αναπόσπαστο μέρος της και έχει όρια:

Ανατολικά: Αγροτικός δρόμος- αγροτική έκταση.

Δυτικά: Δασική έκταση.

Βόρεια: Δασική έκταση.

Νότια: δασική έκταση

Σκοπός της κήρυξης της ανωτέρω έκτασης ως αναδασωτέας είναι η διατήρηση του δασικού χαρακτήρα της, ο αποκλεισμός διάθεσής της για άλλη χρήση και η αποκατάσταση με φυσική αναγέννηση, της καταστραφείσας στις 9.3.2007 από πυρκαγιά, δασικής βλάστησης αποτελούμενη από χαλέπιος πεύκη.

Η απόφαση αυτή ισχύει από της κοινοποιήσεώς της αρμοδίως (άρθ. 41 ν. 998/1979) και προ της δημοσιεύσεώς της στην Εφημερίδα της Κυβερνήσεως (άρθ. 37 ν. 3200/1955).

Η απόφαση αυτή να δημοσιευθεί στην Εφημερίδα της Κυβερνήσεως.

Κέρκυρα 12 Ιουλίου 2007

Ο Γενικός Γραμματέας Περιφέρειας
ΣΩΤΗΡΙΟΣ ΒΟΣΔΟΥ

ΕΛΛΗΝΙΚΗ ΔΗΜΟΚΡΑΤΙΑ
ΠΕΡΙΦΕΡΕΙΑ. ΙΟΝΙΩΝ ΝΗΣΙΩΝ
ΓΕΝΙΚΗ Δ/ΝΣΗ ΠΕΡΙΦΕΡΕΙΑΣ
Δ/ΝΣΗ ΔΑΣΩΝ ΖΑΚΥΝΘΟΥ

ΑΚΡΙΒΕΣ ΦΩΤΟΑΝΤΙΓΡΑΦΟ
ΖΑΚΥΝΘΟΣ 26-7-2007
Η.ΥΠΑΛΛΗΛΟΣ

Ανήκει στην Αρ.Πρ.: 1683/12-7-2007
**Απόφαση Γενικού Γραμματέα Π.Ι.Ν**
Απόσπασμα χάρτη ΓΥΣ με Αριθμ: 6174/2
Δήμος : Ελατίων
ΔΔ: Εξω Χώρας
Δασική Θέση :Βίγλα-Καμπί
ΚΛΙΜΑΚΑ: 1:5.000

**ΕΘΝΙΚΟ ΤΥΠΟΓΡΑΦΕΙΟ**
Για τεχνικούς λόγους στο σχεδιάγραμμα έγινε σμίκρυνση κατά ποσοστό 82 %

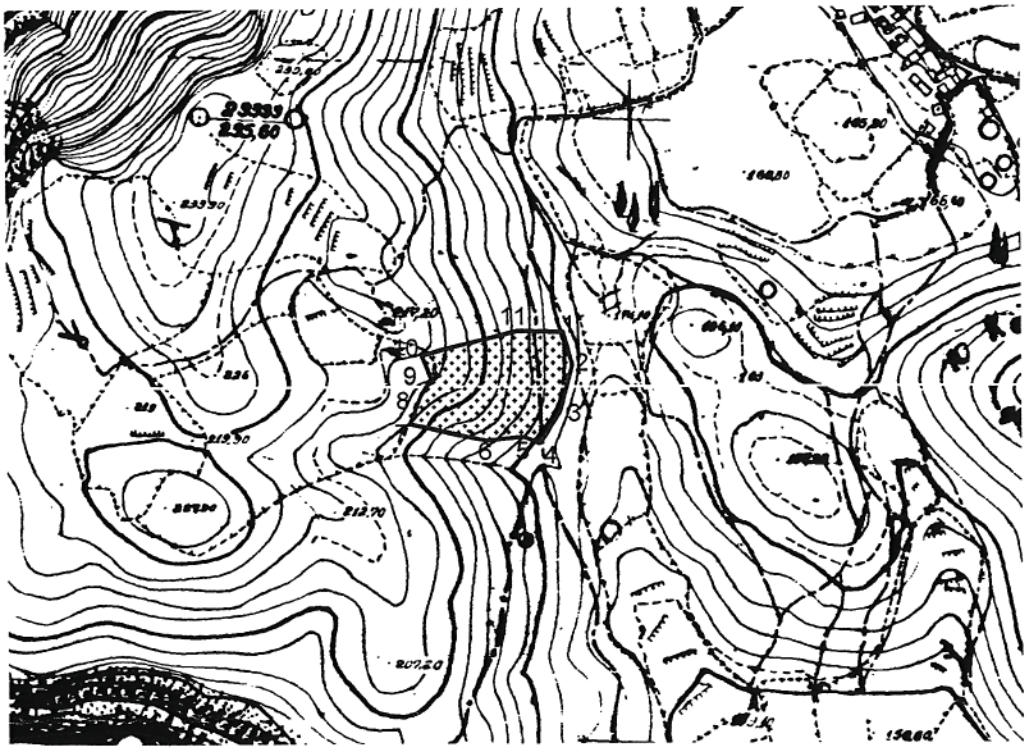


**ΥΠΟΜΝΗΜΑ**

**1,2,3,…,10,11,1.** Όρια καμένης δασικής έκτασης εμβαδού **8660** τ.μ.

Κέρκυρα 12-7 /2007
Ο ΓΕΝΙΚΟΣ ΓΡΑΜΜΑΤΕΑΣ
ΣΩΤΗΡΙΟΣ ΒΟΣΔΟΥ

ΕΛΛΗΝΙΚΗ ΔΗΜΟΚΡΑΤΙΑ ΠΕΡΙΦ. ΙΟΝΙΩΝ ΝΗΣΙΩΝ ΔΙΚΗ ΔΑΣΩΝ ΖΑΚΥΝΘΟΥ

Ζάκυνθος 03/07/2007
Ο Δ/ντής Δασών
ΕυστάθιοςΤοτοκώτσης
Δασολόγος με Α΄βαθμό

Ζάκυνθος 03/07/2007
Ο Συντάκτης
Παναγιώτης Ζουπάνος
Δασοπόνος

Αριθμ. 3099 (2)

Κήρυξη ως αναδασωτέας έκτασης 1.237,52 τ.μ., στη θέση «Γαλήνη», περιφέρειας Δ.Δ. Σχοινοκαψάλων Δήμου Μακρύ Γυαλού, Νομού Λασιθίου.

Ο ΓΕΝΙΚΟΣ ΓΡΑΜΜΑΤΕΑΣ ΠΕΡΙΦΕΡΕΙΑΣ ΚΡΗΤΗΣ

Έχοντας υπόψη:

1. Τις διατάξεις του άρθρου 117 παρ. 3 του Συντάγματος.

2. Τις διατάξεις του ν. 998/1979 «περί προστασίας των δασών και των δασικών εν γένει εκτάσεων της χώρας» και συγκεκριμένα:

α. του άρθρου 41 παρ. 1

β. του άρθρου 38 παρ. 1

3. Τις διατάξεις των ν. 2218/1994 (άρθρο 3), 2240/1994 (άρθρο 5), 2307/1995 (άρθρο 12 και 13), 2503/1997 (άρθρο 6).

4. Τις διαταγές του Υπ. Γεωργίας με αριθμ.:

α. 160417/1180/8.7.1980, β. 182417/3049/24.9.1980

5. Τις διατάξεις του άρθρου 12 παρ. 3 του ν. 2040/23.4.1992, όπως αντικαταστάθηκε με την παρ. 15 του άρθρου 1 του ν. 3208/2003.

6. Την υπ' αριθμ. 6730/12.8.2003 απόφαση Γεν. Γραμματέα Περιφέρειας Κρήτης «Ορισμός εισηγητών και μεταβίβαση εξουσίας υπογραφής, με εντολή Γενικού Γραμματέα, αποφάσεων εγγράφων και άλλων πράξεων στον Γενικό Δ/ντή, στους Προϊσταμένους Διευθύνσεων και Προϊσταμένους Τμημάτων και Γραφείων των Υπηρεσιών της Περιφέρειας Κρήτης».

7. Την υπ' αριθμ. Δ.Υ/24.3.2005 έκθεση αυτοψίας και πρόταση του Δασολόγου της Δ/νσης Δασών Λασιθίου, Κουδουμά Εμμανουήλ.

8. Την υπ' αριθμ. 1567/16.5.2006 εισήγηση της Δ/νσης Δασών Λασιθίου, περί κηρύξεως αναδασωτέας, της αναφερόμενης στο θέμα έκτασης, αποφασίζουμε:

Κηρύσσουμε ως αναδασωτέα, με σκοπό τη διατήρηση του χαρακτήρα της δασικής έκτασης και την αποκατάσταση της βλάστησης που καταστράφηκε από παράνομη εκχέρσωση που έγινε κατά το χρονικό διάστημα μηνός Φεβρουαρίου 2005, ώστε να αποκλεισθεί η διάθεση αυτής για άλλο προορισμό, τη δασική έκταση, εμβαδού ενός (1) στρέμματος, διακοσίων τριάντα επτά (237) τετρ. μέτρων και πενήντα δύο (52) εκατοστών του τ.μ., που βρίσκεται στη θέση «Γαλήνη» περιφέρειας Δημ. Διαμ. Σχοινοκαψάλων του Δήμου Μακρύ Γυαλού του Νομού Λασιθίου και προσδιορίζεται από τα στοιχεία Α-Β-Γ-Δ-Ε-Ζ-Α όπως φαίνονται στο συνημμένο διάγραμμα, το οποίο αποτελεί αναπόσπαστο μέρος της αποφάσεως αυτής και έχει όρια:

Ανατολικά: Δασική έκταση.

Δυτικά: Δασική έκταση.

Βόρεια: Γεωργική έκταση.

Νότια: Επαρχιακή οδός Ιεράπετρας - Σητείας.

Η απόφαση αυτή να δημοσιευθεί στην Εφημερίδα της Κυβερνήσεως.

Άγιος Νικόλαος, 5 Ιουλίου 2007

Με εντολή Γενικού Γραμματέα Περιφέρειας
Ο Γενικός Δ/ντής Περιφέρειας
ΕΥΣΤΑΘΙΟΣ ΤΖΟΥΑΝΑΚΗΣ

Ανήκει στην αριθμ. 3099/5.7.07 απόφαση κ. Γενικού Γραμματέα Περιφέρειας Κρήτης.

ΣΧΕΔΙΑΓΡΑΜΜΑ

ΕΚΧΕΡΣΩΘΕΙΣΑΣ ΔΑΣΙΚΗΣ ΕΚΤΑΣΗΣ, ΕΜΒΑΔΟΥ 1.237,52 Τ.Μ.
ΣΤΗ ΘΕΣΗ: "ΓΑΛΗΝΗ" Δ.Δ. ΣΧΟΙΝΟΚΑΨΑΛΩΝ ΔΗΜΟΥ ΜΑΚΡΥ ΠΑΛΟΥ Ν. ΛΑΣΙΘΙΟΥ

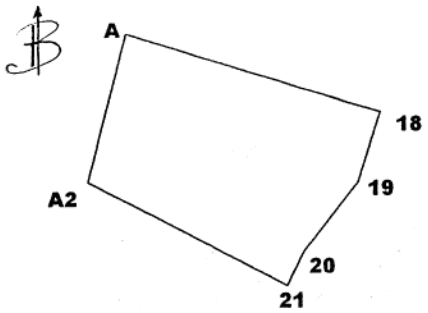


Απόσπασμα χάρτη κλίμακας 1:50.000 με την ενδεικτική θέση της αναδασωτέας έκτασης.

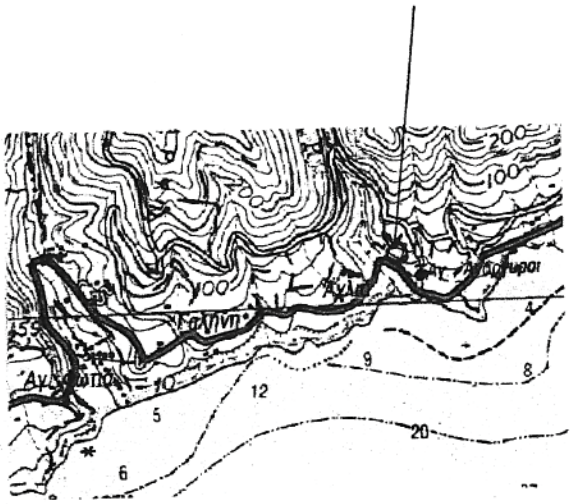


| ΣΥΝΤΕΤΑΓΜΕΝΕΣ ΚΟΡΥΦΩΝ | | |
|---|---|---|
| | Χ | Ψ |
| Α | 672411,741 | 3877530,341 |
| 18 | 672454,591 | 3877517,077 |
| 19 | 672450,893 | 3877505.335 |
| 20 | 672441,734 | 3877493,418 |
| 21 | 672438,891 | 3877487,706 |
| Α2 | 672405,368 | 3877505,323 |

ΕΘΝΙΚΟ ΤΥΠΟΓΡΑΦΕΙΟ
Για τεχνικούς λόγους στο σχεδιάγραμμα έγινε σμίκρυνση κατά ποσοστό 78 %

ΥΠΟΜΝΗΜΑ

1) Κλίμακα 1:1000
2) Α,18,19,20,21,Α2 : Έκταση εμβαδού 1.237,52 τ.μ. που κηρύσσεται αναδασωτέα.

Άγιος Νικόλαος 17-5-2006
Ο ΣΥΝΤΑΚΤΗΣ

ΚΟΥΔΟΥΜΑΣ ΕΜΜΑΝΟΥΗΛ
ΔΑΣΟΛΟΓΟΣ

ΘΕΩΡΗΘΗΚΕ

Ηράκλειο 4-7-2007
Μ.Ε.Γ.Γ.Π.Κ.
Ο ΓΕΝΙΚΟΣ Δ/ΝΤΗΣ ΠΕΡΙΦΕΡΕΙΑΣ ΚΡΗΤΗΣ

ΤΖΟΥΑΝΑΚΗΣ ΕΥΣΤΑΘΙΟΣ

Άγιος Νικόλαος 23-5-2006
Η ΠΡΟΪΣΤΑΜΕΝΗ Δ/ΝΣΗΣ ΔΑΣΩΝ ΛΑΣΙΘΙΟΥ

ΤΑΜΙΩΛΑΚΗΣ ΙΩΑΝΝΗΣ

ΠΡΩΤΟΨΑΛΤΗ ΚΩΝ/ΝΑ
ΔΑΣΟΛΟΓΟΣ

Αριθμ. 1659 (3)

Κήρυξη έκτασης ως αναδασωτέας, συνολικού εμβαδού 112,0984 στρεμμάτων, στη θέση «Πλακόπετρα» περιφέρειας Δ.Δ. Πύργου του Δήμου Ευρωστίνης Νομού Κορινθίας, λόγω πυρκαγιάς.

Η ΓΕΝΙΚΗ ΓΡΑΜΜΑΤΕΑΣ
ΠΕΡΙΦΕΡΕΙΑΣ ΠΕΛΟΠΟΝΝΗΣΟΥ

Έχοντας υπόψη:

1. Τις διατάξεις:

α) Του άρθρου 6 του ν. 2503/1997 «Διοίκηση, οργάνωση, στελέχωση της Περιφέρειας, ρύθμιση θεμάτων για την Τοπική Αυτοδιοίκηση και άλλες διατάξεις».

β) Του άρθρου 5 του ν. 3200/1955 «Περί διοικητικής αποκέντρωσης» όπως τροποποιήθηκε και συμπληρώθηκε με το ν.δ. 532/1970 και μεταγενέστερες διατάξεις.

γ) Της παρ. 1 του άρθρου 24 και της παρ. 3 του άρθρου 117 του Συντάγματος της χώρας μας.

δ) Του ν. 998/1979 «Περί προστασίας των δασών και των δασικών εν γένει εκτάσεων της χώρας» και συγκεκριμένα των άρθρων 38 και 41, σε συνδυασμό με το άρθρο 3 παρ. 2 και παρ. 7 του ιδίου Νόμου, όπως τροποποιήθηκε από το ν. 3208/2003 «Περί προστασίας των δασικών οικοσυστημάτων, κατάρτισης δασολογίου, ρύθμισης εμπραγμάτων δικαιωμάτων επί δασών και δασικών εν γένει εκτάσεων και άλλες διατάξεις».

ε) Του άρθρου 1 του ν. 2612/1998 «Ανάθεση της Δασοπυρόσβεσης στο Πυροσβεστικό Σώμα και άλλες διατάξεις».

2. Τις Διαταγές του Υπουργείου Γεωργίας με αριθμ.: α) 160417/ 1180/8.7.1980, β) 182447/3049/24.8.1980.

3. Την υπ' αριθμ. 838/2002 Απόφαση του Ε΄ Τμήματος του Συμβουλίου της Επικρατείας που μας κοινοποιήθηκε με το υπ' αριθμ. 105204/2793/31.7.2002 έγγραφο του Υπουργείου Γεωργίας.

4. Την υπ' αριθμ. 1513/16.5.2007 Πρόταση του Δασαρχείου Ξυλοκάστρου και τα στοιχεία που συνοδεύουν αυτή, μετά την από 9.5.2007 Έκθεση Αυτοψίας και το από 9.5.2007 Δελτίο Πυρκαγιάς, που σύνταξε ο Δασοπόνος του Δασαρχείου Ξυλοκάστρου Βασίλειος Κόρμπος, όπου προκύπτει πως η έκταση που αναφέρεται στο θέμα, συνολικού εμβαδού 112,0984 στρεμμάτων, αποτελούμενη από δασική βλάστηση (άρθρο 3 παρ. 2 του ν. 998/1979, όπως τροποποιήθηκε με το ν. 3208/2003) σε ποσοστό 6% (περίπου 6,7259 στρέμματα), από χορτολιβαδική βλάστηση σε ποσοστό 58 % (περίπου 65,017 στρέμματα) και από αγροτικές εκτάσεις σε ποσοστό 36 % (περίπου 40,3554 στρέμματα), κάηκε από την πυρκαγιά που εκδηλώθηκε στις 14 Απριλίου του έτους 2007 και συνεπώς επιβάλλεται η κήρυξή της ως αναδασωτέας, αποφασίζουμε:

Κηρύσσουμε ως αναδασωτέα την δασική και χορτολιβαδική έκταση κατά την έννοια του ν. 998/1979 (άρθρο 3 παρ. 2 και παρ. 7), όπως τροποποιήθηκε με το ν. 3208/2003, η οποία βρίσκεται στη θέση «Πλακόπετρα» περιφέρειας Δ.Δ. Πύργου του Δήμου Ευρωστίνης Νομού Κορινθίας, με συνολικό εμβαδόν 112,0984 στρέμματα, όπως αυτή απεικονίζεται με τα στοιχεία 1, 2, 3, 26, 27, 1 στο από 15.5.2007 συνημμένο Τοπογραφικό Διάγραμμα κλίμακας 1:2.000, εντοπίζεται σε Χάρτη Προσανατολισμού της Γ.Υ.Σ. κλίμακας 1:50.000 και σε Απόσπασμα του υπ' αριθ. 6342/1 Φύλλου Χάρτη της Γ.Υ.Σ. κλίμακας 1:5.000 και οριοθετείται με τη βοήθεια συντεταγμένων στο Ε.Γ.Σ.Α. '87, που σύνταξε ο Δασολόγος του Δασαρχείου Ξυλοκάστρου Κωνσταντίνος Χίνος και θεώρησε ο Δασάρχης, με σκοπό την επανεγκατάσταση με φυσική ή τεχνητή αναγέννηση της δασικής βλάστησης που καταστράφηκε από την πυρκαγιά που εκδηλώθηκε στις 14 Απριλίου του έτους 2007, εξαιρουμένων των αγροτικών εκτάσεων και συνορεύει ως εξής:

ΒΟΡΕΙΑ: Με Δημόσια δασική έκταση.
ΝΟΤΙΑ: Με Δημόσια δασική έκταση.
ΑΝΑΤΟΛΙΚΑ: Με ρέμα.
ΔΥΤΙΚΑ: Με αγροτική οδό.

Η απόφαση αυτή να δημοσιευθεί στην Εφημερίδα της Κυβερνήσεως.

Τρίπολη 20 Ιουλίου 2007

Η Γενική Γραμματέας Περιφέρειας
ΑΓΓΕΛΑ ΑΒΟΥΡΗ

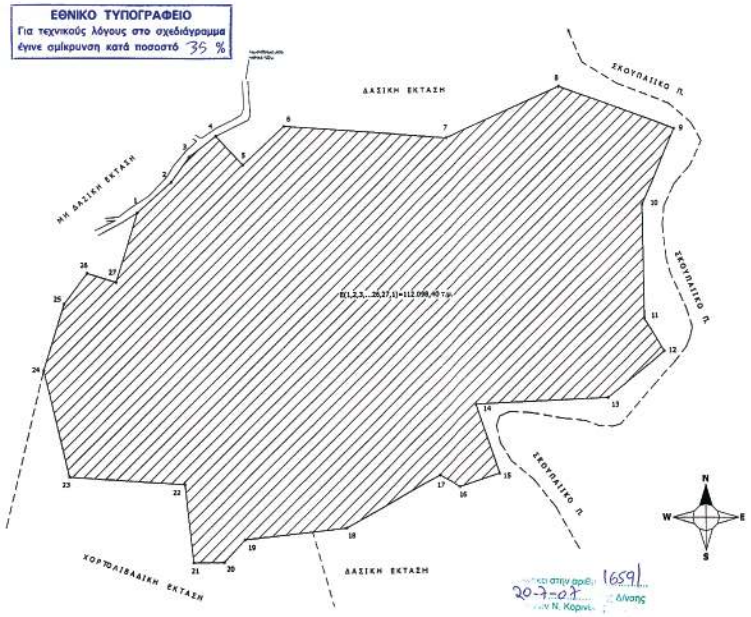

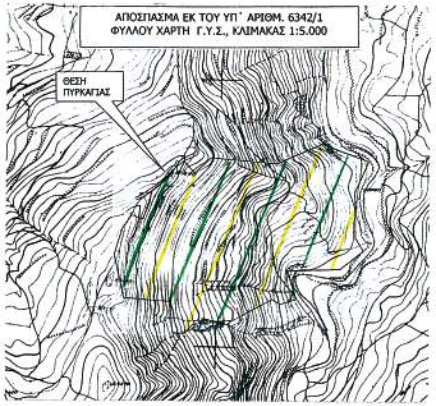


ΑΝΗΚΕΙ στο υπ΄ αριθμ. 151/16 -05-2007 έγγραφο του Δασαρχείου Ξυλοκάστρου

## ΤΟΠΟΓΡΑΦΙΚΟ ΔΙΑΓΡΑΜΜΑ, ΚΛΙΜΑΚΑΣ 1:2.000

στο οποίο φαίνεται η έκταση στη θέση «Πλακόπετρα» του Δ.Δ. Πύργου του Δήμου Ευρωστίνης, που κάηκε στις **14 ΑΠΡ 2007**.

1. **ΣΥΝΟΛΙΚΗ ΕΚΤΑΣΗ ΠΟΥ ΚΑΗΚΕ ΑΠΟ ΤΗΝ ΠΥΡΚΑΓΙΑ:**

ΕΜΒΑΔΟΝ (1,2,3,...26,27,1) : **112.098,40 τ.μ.**

**ΔΑΣΙΚΕΣ ΕΚΤΑΣΕΙΣ : 6%** (6.725,90 τ.μ.) περίπου
**ΧΟΡΤΟΛΙΒΑΔΙΚΕΣ ΕΚΤΑΣΕΙΣ: 58%** (65.017,07 τ.μ.) »
**ΑΓΡΟΤΙΚΕΣ ΕΚΤΑΣΕΙΣ : 36%** (40.355,43 τ.μ.) »

2. **ΠΡΟΤΕΙΝΟΜΕΝΗ ΝΑ ΚΗΡΥΧΘΕΙ ΑΝΑΔΑΣΩΤΕΑ ΕΚΤΑΣΗ:**

ΕΜΒΑΔΟΝ (1,2,3,...26,27,1) : **112.098,40 τ.μ.**
(ΜΕ ΤΗΝ ΕΠΙΣΗΜΑΝΣΗ: **ΕΞΑΙΡΟΥΝΤΑΙ ΟΙ ΑΓΡΟΤΙΚΕΣ ΕΚΤΑΣΕΙΣ**)

Το Γεωδαιτικό Σύστημα Συντεταγμένων είναι το Ε.Γ.Σ.Α. '87 φ, λ

ΠΙΝΑΚΑΣ ΣΥΝΤΕΤΑΓΜΕΝΩΝ ΚΟΡΥΦΩΝ

| | | | |
|---|---|---|---|
| 1 | X=364549.655 , Y=4215428.366 | 15 | X=364823.501 , Y=4215226.614 |
| 2 | X=364575.615 , Y=4215451.610 | 16 | X=364793.516 , Y=4215216.727 |
| 3 | X=364589.370 , Y=4215470.593 | 17 | X=364777.886 , Y=4215225.658 |
| 4 | X=364609.517 , Y=4215486.090 | 18 | X=364706.352 , Y=4215185.972 |
| 5 | X=364629.965 , Y=4215463.891 | 19 | X=364630.287 , Y=4215177.917 |
| 6 | X=364661.000 , Y=4215493.000 | 20 | X=364614.253 , Y=4215160.817 |
| 7 | X=364784.152 , Y=4215483.076 | 21 | X=364591.271 , Y=4215160.817 |
| 8 | X=364869.437 , Y=4215520.957 | 22 | X=364584.937 , Y=4215219.932 |
| 9 | X=364956.390 , Y=4215488.355 | 23 | X=364497.260 , Y=4215226.357 |
| 10 | X=364931.433 , Y=4215430.662 | 24 | X=364478.242 , Y=4215308.108 |
| 11 | X=364932.711 , Y=4215343.779 | 25 | X=364493.672 , Y=4215359.020 |
| 12 | X=364948.041 , Y=4215319.048 | 26 | X=364511.068 , Y=4215382.367 |
| 13 | X=364904.843 , Y=4215283.706 | 27 | X=364533.137 , Y=4215375.223 |
| 14 | X=364805.854 , Y=4215279.580 | | |

**ΘΕΩΡΗΘΗΚΕ**
Κόρινθος /07/07
Η Γεν. Δ/ντρια Πολεοδομίας
Αγγελική Κόλλια

Κόρινθος /07/07
Ο Δ/ντης Δασών
Ελευθέριος Μελέτης
Δασολόγος

Ξυλ/στρο 15/05/07
Ο Δασάρχης
Θάνος Γιόκας
Δασολόγος

Ξυλ/στρο 15/05/07
Ο Συντάκτης
Κωνσταντίνος Χίνος
Δασολόγος

Αριθμ. 3020 (4)

Κήρυξη ως αναδασωτέας έκτασης 15,620 στρεμμάτων, στη θέση «Νταμάρι ή Τσούκα» Δημοτικού Διαμερίσματος Σκάλας, Δήμου Μελιγαλά, Νομού Μεσσηνίας.

Η ΓΕΝΙΚΗ ΓΡΑΜΜΑΤΕΑΣ
ΠΕΡΙΦΕΡΕΙΑΣ ΠΕΛΟΠΟΝΝΗΣΟΥ

Έχοντας υπόψη:

1. Τις διατάξεις του π.δ. 51/1987 «Καθορισμός των Περιφερειών της Χώρας για το σχεδιασμό κ.λπ. της περιφερειακής Ανάπτυξης».

2. Τις διατάξεις των άρθρων 1 παρ. 1 και 2, 2 παρ. 1 εδ.δ', 5 παρ. 3Β, 6 παρ. 7 και 7 παρ. 2 του ν. 2503/1997 «Διοίκηση, Οργάνωση, Στελέχωση της Περιφέρειας κ.λπ.».

3. Τις διατάξεις των άρθρων 24 παρ. 1 και 117 παρ.3 του Συντάγματος.

4. Τις διατάξεις του άρθρου 1 του ν. 3208/2003 «Προστασία των δασικών οικοσυστημάτων, κατάρτιση δασολογίου, ρύθμιση εμπραγμάτων δικαιωμάτων επί δασών και δασικών εν γένει εκτάσεων και άλλες διατάξεις (ΦΕΚ Α΄ 303).

5. Τις διατάξεις του ν. 998/1979 «περί προστασίας των δασών κ.λπ.» και ειδικότερα:

α) του άρθρου 41 παρ. 1 β) του άρθρου 38 παρ. 1

6. Τις δ/γές του Υπουργείου Γεωργίας με αριθμ.:

α) 160417/1180/8.7.1980

β) 182447/3049/24.9 1980

7. Την υπ' αριθμ. 5465/22.6.2007 πρόταση του Δασαρχείου Καλαμάτας περί κηρύξεως αναδασωτέας, της αναφερομένης στο θέμα έκτασης, αποφασίζουμε:

Κηρύσσουμε ως αναδασωτέα, με σκοπό την προστασία για την επαναδημιουργία της δασικής βλάστησης αποτελούμενης από πουρνάρια, ρείκια, αγριελιές, γλατζινιές και δέντρα δρυός που καταστράφηκε από πυρκαγιά στις 28.1.2007 την δημόσια δασική έκταση, εμβαδού δεκαπέντε στρεμμάτων και εξακοσίων είκοσι τετραγωνικών μέτρων (15,620 στρ.) βρίσκεται στη θέση «Νταμάρι ή Τσούκα» περιοχής Δημοτικού διαμερίσματος Σκάλας, του Δήμου Μελιγαλά του Νομού Μεσσηνίας, προσδιορίζεται από τα στοιχεία : Α, Β, Γ, Δ, Ε, Ζ, Η, Θ, Ι, Κ, Λ, Μ, Ν, Ξ, Ο, Π, Ρ, Σ, Τ, Υ, Φ, Α και έχει όρια:

Ανατολικά: Ελαιώνες Γ. Θεοδωρόπουλου και Δ. Θανόπουλου και δημόσια δασική έκταση.

Δυτικά: Δημόσια δασική έκταση.

Βόρεια: Ελαιώνα Αν. Τσανταρλιώτη και δημόσια δασική έκταση.

Νότια: Δημόσια δασική έκταση (πρανές), πέραν της οποίας υπάρχει σιδηροδρομική γραμμή.

Όπως φαίνεται στο συνημμένο διάγραμμα κλίμακας 1:2.000 που συντάχθηκε από την Δασοπόνο του Δασαρχείου Καλαμάτας Κων/να Παναγοπούλου και εντοπίζεται στο απόσπασμα Φ.Χ. «Μελιγαλά» κλίμακας 1:50.000 και αποτελεί αναπόσπαστο μέρος της απόφασης αυτής. Προβλέπεται φυσική αναγέννηση της δασικής βλάστησης που καταστράφηκε.

Η απόφαση αυτή να δημοσιευθεί στην Εφημερίδα της Κυβερνήσεως.

Τρίπολη 24 Ιουλίου 2007

Η Γενική Γραμματέας Περιφέρειας
ΑΓΓΕΛΑ ΑΒΟΥΡΗ

ΤΟΠΟΓΡΑΦΙΚΟ ΔΙΑΓΡΑΜΜΑ ΔΗΜΟΣΙΑΣ ΔΑΣΙΚΗΣ ΕΚΤΑΣΗΣ
ΠΟΥ ΚΑΤΑΣΤΡΑΦΗΚΕ ΑΠΟ ΠΥΡΚΑΓΙΑ ΤΗΝ 28-1-2007
ΘΕΣΗ: "Νταμάρι ή Τσούκα" ΔΗΜ. ΔΙΑΜ.: Σκάλας
ΔΗΜΟΣ: Μελιγαλά
ΚΛΙΜ.: 1:2.000
ΕΜΒΑΔΟΝ(Α,Β,Γ,....,Φ,Α)=15,62στρεμ.

Ανήκει στην υπηρ. 3020/07 απόφασι Γενικού Γραμματέα Περιφέρειας Πελοποννήσου (Διεύθυνση Δασών Μεσσηνίας).

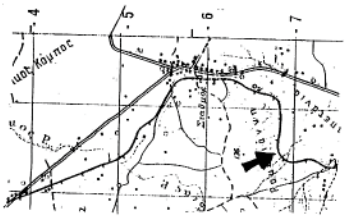


Απ. φ. χάρτη Μελιγαλά
ΓΥΣ 1977 – Κλίμ.: 1:50.000

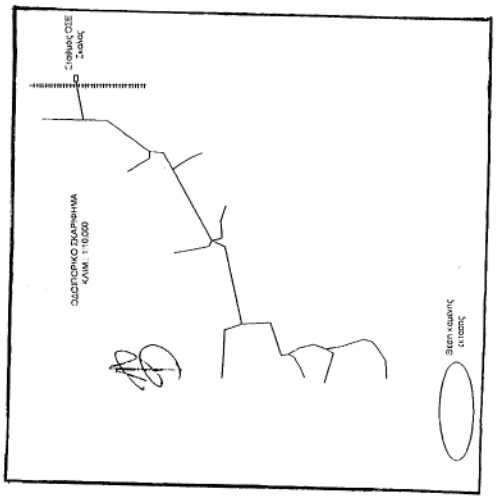


Ελαιόκτημα
Αν. Τσανταρλιώτη

Ελαιόκτημα
Γ. Θεοδωρόπουλου

Ελαιόκτημα
Δ. Θανόπουλου

Σιδ. Γραμμή

Δ.Δ.Ε.

**ΕΘΝΙΚΟ ΤΥΠΟΓΡΑΦΕΙΟ**
Για τεχνικούς λόγους στο σχεδιάγραμμα έγινε σμίκρυνση κατά ποσοστό 58 %

ΠΙΝΑΚΑΣ ΣΥΝΤΕΤΑΓΜΕΝΩΝ

| | | |
|---|---|---|
| Α | Χ=321223 | Υ=4117519 |
| Β | Χ=321216 | Υ=4117507 |
| Γ | Χ=321160 | Υ=4117507 |
| Δ | Χ=321137 | Υ=4117510 |
| Ε | Χ=321137 | Υ=4117520 |
| Ζ | Χ=321128 | Υ=4117530 |
| Η | Χ=321103 | Υ=4117519 |
| Θ | Χ=321079 | Υ=4117528 |
| Ι | Χ=321053 | Υ=4117534 |
| Κ | Χ=321057 | Υ=4117556 |
| Λ | Χ=321027 | Υ=4117593 |
| Μ | Χ=321002 | Υ=4117612 |
| Ν | Χ=321006 | Υ=4117635 |
| Ξ | Χ=321064 | Υ=4117624 |
| Ο | Χ=321078 | Υ=4117627 |
| Π | Χ=321102 | Υ=4117624 |
| Ρ | Χ=321128 | Υ=4117602 |
| Σ | Χ=321177 | Υ=4117581 |
| Τ | Χ=321183 | Υ=4117565 |
| Υ | Χ=321219 | Υ=4117554 |
| Φ | Χ=321232 | Υ=4117536 |

Καλαμάτα 19-6-2007
Ο Δασάρχης Καλαμάτας
Γιώργος Σωτηροπούλος
Δασολόγος

Καλαμάτα 19-6-2007
Η Συντάκτρια
Κων. Παλαιοπούλου
Δασοπόνος

Πρωτ. 21 / 7 /2007
Η Γενική Γραμματέας Περιφέρειας Πελοποννήσου
ΔΗΜΟΚΡΑΤΙΑ ΕΛΛΗΝΙΚΗ ΠΕΛΟΠΟΝΝΗΣΟΥ ΠΕΡΙΦΕΡΕΙΑ
Ευαγγελία Αβούρη

ΠΑΝΑΓΙΩΤΗΣ ΚΑΡΑΜΠΑΤΣΟΣ
ΔΑΣΟΛΟΓΟΣ ΜΕ Α' ΒΑΘΜΟ

*040036610080700 08*
**ΑΠΟ ΤΟ ΕΘΝΙΚΟ ΤΥΠΟΓΡΑΦΕΙΟ**
ΚΑΠΟΔΙΣΤΡΙΟΥ 34 * ΑΘΗΝΑ 104 32 * ΤΗΛ. 210 52 79 000 * FAX 210 52 21 004
ΗΛΕΚΤΡΟΝΙΚΗ ΔΙΕΥΘΥΝΣΗ: http://www.et.gr – e-mail: webmaster.et@et.gr