Signature Not Verified
Digitally signed by Theodoros Moumouris
Date: 2007.09.03 11:20:04 EEST
Reason: Signed PDF (embedded)
Location: Athens, Ethniko Typografio

ΕΦΗΜΕΡΙΣ ΤΗΣ ΚΥΒΕΡΝΗΣΕΩΣ

ΤΗΣ ΕΛΛΗΝΙΚΗΣ ΔΗΜΟΚΡΑΤΙΑΣ

ΤΕΥΧΟΣ ΤΕΤΑΡΤΟ **Αρ. Φύλλου 412**

31 Αυγούστου 2007

ΠΕΡΙΕΧΟΜΕΝΑ

ΑΠΟΦΑΣΕΙΣ

Κήρυξη ως αναδασωτέας έκτασης εμβαδού 4,429 στρ. στη θέση «Μεγάλη Βρύση» Περιφέρειας Δήμου Αχαρνών του Νομού Αττικής..... 1

Κήρυξη ως αναδασωτέας έκτασης εμβαδού 3,260 στρ. στη θέση «Παναγιά» Σουνίου Περιφέρειας Δήμου Λαυρεωτικής του Νομού Αττικής..... 2

Κήρυξη μοναστηριακής δασικής έκτασης 1,145 στρεμ. ως αναδασωτέας, στη θέση «Μαυρατζά» Μονής Σπαρμού, Δ.Δ. Φλάμπουρου, Δήμου Ολύμπου..... 3

Κήρυξη ως αναδασωτέας εκτάσεως εμβαδού 1075 τμ στη θέση «Καταλούπου» ΔΔ Κοιλιωμένου Δήμου Αρτεμισίων Ν. Ζακύνθου..... 4

ΑΠΟΦΑΣΕΙΣ

Αριθμ. 2402 (1)

Κήρυξη ως αναδασωτέας έκτασης εμβαδού 4,429 στρ. στη θέση «Μεγάλη Βρύση» Περιφέρειας Δήμου Αχαρνών του Νομού Αττικής.

Ο ΓΕΝΙΚΟΣ ΓΡΑΜΜΑΤΕΑΣ
ΠΕΡΙΦΕΡΕΙΑΣ ΑΤΤΙΚΗΣ

Έχοντας υπόψη:

1. Τις διατάξεις:

α) Των άρθρου 117 παρ. 3 και 24 παρ. 1 του Συντάγματος της Ελλάδος.

β) Του ν. 3200/1955 «περί διοικητικής αποκεντρώσεως» όπως αυτές τροποποιήθηκαν μεταγενέστερα.

γ) Του ν. 2503/1997 «Διοίκηση, οργάνωση, στελέχωση της Περιφέρειας κ.λπ.».

δ) Του ν. 998/1979 «Περί προστασίας των Δασών και των Δασικών εν γένει εκτάσεων της Χώρας και ειδικότερα:

δα) Του άρθρου 41 παρ. 1

δβ) Του άρθρου 38 παρ. 1

ε) Τουν. 3208/2003 «Περί Προστασίας δασικών οικοσυστημάτων κ.λπ.».

2. Την υπ' αριθμ. 1890/21.5.2007 πρόταση του αρμοδίου Δασαρχείου Πάρνηθας σχετικά με την κήρυξη ως αναδασωτέας της αναφερόμενης στο θέμα έκτασης, αποφασίζουμε:

Κηρύσσουμε ως αναδασωτέα Δημόσια δασική έκταση εμβαδού 4,429 στρ. (τεσσάρων στρεμμάτων και τετρακοσίων είκοσι εννέα χιλιοστών του στρέμματος) που βρίσκεται στην θέση «Μεγάλη Βρύση» Περιφέρειας του Δήμου Αχαρνών του Νομού Αττικής, η οποία απεικονίζεται με στοιχεία οριογραμμής «Α, Α΄, Β, Γ, Γ΄,Δ, Α» στο προσαρτημένο στη παρούσα απόφαση μας διάγραμμα, το οποίο αποτελεί αναπόσπαστο μέρος αυτής και έχει όρια:

Ανατολικά: Εν μέρει με δημόσια δασική έκταση και εν μέρει με μη δασική έκταση.

Δυτικά: Εν μέρει με δημόσια δασική έκταση και εν μέρει με μη δασική έκταση.

Βόρεια: Με δασικό δρόμο.

Νότια: Με δρόμο.

Σκοποί της κήρυξης της ανωτέρω έκτασης ως αναδασωτέας είναι, η διατήρηση του δασικού χαρακτήρα αυτής, ο αποκλεισμός διάθεσης της για άλλη χρήση και η αποκατάσταση της καταστραφείσης κατά τη χρονική περίοδο της δεκαετίας του '60 από εκχέρσωση, δασικής βλάστησης αποτελούμενης από Χαλέπιο πεύκη και πουρνάρια με ποσοστό κάλυψης περίπου 40%.

Η απόφαση αυτή να δημοσιευθεί στην Εφημερίδα της Κυβερνήσεως.

Αγία Παρασκευή, 27 Ιουλίου 2007

Ο Γενικός Γραμματέας Περιφέρειας
ΧΑΡΑΛΑΜΠΟΣ ΜΑΝΙΑΤΗΣ

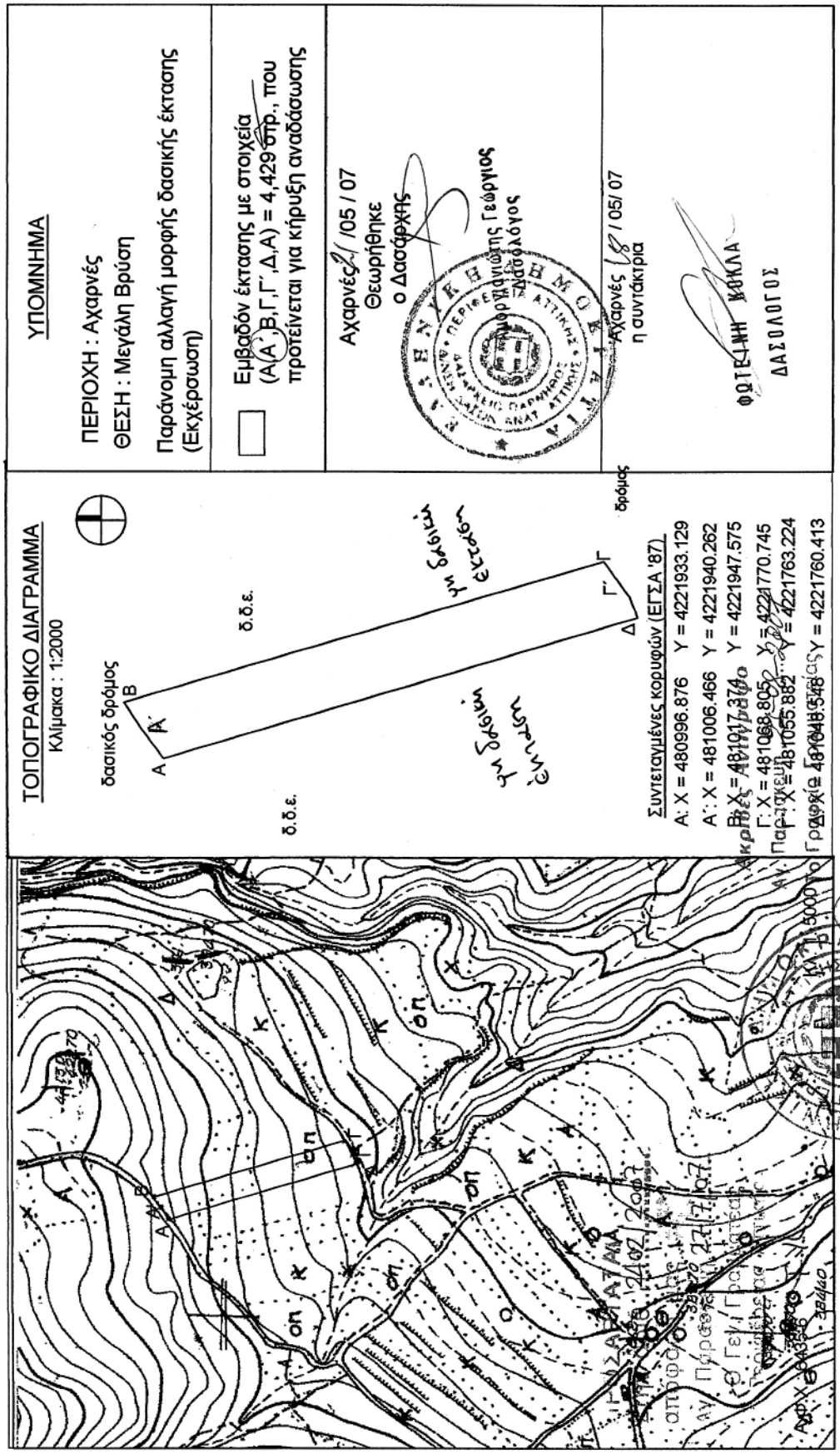
ΤΟΠΟΓΡΑΦΙΚΟ ΔΙΑΓΡΑΜΜΑ
Κλίμακα : 1:2000
δασικός δρόμος
δ.δ.ε.
δ.δ.ε.
Συντεταγμένες κορυφών (ΕΓΣΑ '87)
Α: Χ = 480996.876 Υ = 4221933.129
Α΄: Χ = 481006.466 Υ = 4221940.262
Β: Χ = 481017.374 Υ = 4221947.575
Γ: Χ = 481068.805 Υ = 4221770.745
Γ΄: Χ = 481055.882 Υ = 4221763.224
Δ: Χ = 481048.548 Υ = 4221760.413
ΥΠΟΜΝΗΜΑ
ΠΕΡΙΟΧΗ : Αχαρνές
ΘΕΣΗ : Μεγάλη Βρύση
Παράνομη αλλαγή μορφής δασικής έκτασης (Εκχέρσωση)
Εμβαδόν έκτασης με στοιχεία (Α,Α΄,Β,Γ,Γ΄,Δ,Α) = 4,429 στρ., που προτείνεται για κήρυξη αναδάσωσης
Αχαρνές 2/ /05 / 07
Θεωρήθηκε
ο Δασάρχης
Αχαρνές 18/ 05/ 07
η συντάκτρια
ΔΑΣΟΛΟΓΟΣ
ΕΘΝΙΚΟ ΤΥΠΟΓΡΑΦΕΙΟ
Για τεχνικούς λόγους στο σχεδίαγραμμα έγινε σμίκρυνση, κατά ποσοστό, 85%
ΧΑΡΑΛΑΜΠΟΣ ΜΑΝΙΑΤΗΣ
ΔΗΜΗΤΡΑΚΟΠΟΥΛΟΣ ΕΥΣΤΑΘΙΟΣ

Αριθμ. 2307 (2)

Κήρυξη ως αναδασωτέας έκτασης εμβαδού 3,260 στρ. στη θέση «Παναγιά» Σουνίου Περιφέρειας Δήμου Λαυρεωτικής του Νομού Αττικής.

Ο ΓΕΝΙΚΟΣ ΓΡΑΜΜΑΤΕΑΣ
ΠΕΡΙΦΕΡΕΙΑΣ ΑΤΤΙΚΗΣ

Έχοντας υπόψη:

1. Τις διατάξεις:

α) Του άρθρου 117 παρ. 3 και 24 παρ. 1 του Συντάγματος της Ελλάδος.

β) Του ν. 3200/1955 «περί διοικητικής αποκεντρώσεως» όπως αυτές τροποποιήθηκαν μεταγενέστερα.

γ) Του ν. 2503/1997 «Διοίκηση, οργάνωση, στελέχωση της Περιφέρειας κ.λπ.».

δ) Του ν. 998/1979 «Περί προστασίας των Δασών και των Δασικών εν γένει εκτάσεων της Χώρας και ειδικότερα:

δα) Του άρθρου 41 παρ. 1

δβ) Του άρθρου 38 παρ. 1

ε) Του ν. 3208/2003 «Περί Προστασίας δασικών οικοσυστημάτων κ.τλ.».

2. Την υπ' αριθ,. 1898/21.5.2007 πρόταση του αρμοδίου Δασαρχείου Λαυρίου σχετικά με την κήρυξη ως αναδασωτέας της αναφερόμενης στο θέμα έκτασης, αποφασίζουμε:

Κηρύσσουμε ως αναδασωτέα Δημόσια και Ιδιωτική δασική έκταση (Δάσος) εμβαδού 3,260 στρ. (τριών στρεμμάτων και διακοσίων εξήντα χιλιοστών του στρέμματος) που βρίσκεται στην θέση «Παναγιά» Σουνίου Περιφέρειας Δήμου Λαυρεωτικής του Νομού Αττικής, η οποία απεικονίζεται με στοιχεία οριογραμμής «1,2,3,4,5,6,7,8,9 ,10,11,12,1» στο προσαρτημένο στη παρούσα απόφαση μας διάγραμμα, το οποίο αποτελεί αναπόσπαστο μέρος αυτής και έχει όρια:

Ανατολικά: Με δάσος Χαλεπίου πεύκης

Δυτικά: Με δάσος Χαλεπίου πεύκης και εν μέρει με αναδασωτέα έκταση

Βόρεια: Με δάσος Χαλεπίου πεύκης και χωματόδρομο

Νότια: Με δάσος Χαλεπίου πεύκης

Σκοποί της κήρυξης της ανωτέρω έκτασης ως αναδασωτέας είναι, η διατήρηση του δασικού χαρακτήρα αυτής, ο αποκλεισμός διάθεσης της για άλλη χρήση και η αποκατάσταση της καταστραφείσης στις 15 Μαρτίου του έτους 2007 από πυρκαγιά δασικής βλάστησης αποτελούμενης από δάσος Χαλεπίου πεύκης και σποραδικά ανώριμα άτομα Χαλεπίου πεύκης με ποσοστό κάλυψης.

Η απόφαση αυτή να δημοσιευθεί στην Εφημερίδα της Κυβερνήσεως.

Αγία Παρασκευή, 27 Ιουλίου 2007

Ο Γενικός Γραμματέας Περιφέρειας
ΧΑΡΑΛΑΜΠΟΣ ΜΑΝΙΑΤΗΣ

ΑΠΟΣΠΑΣΜΑ ΤΟΥ ΥΠ'ΑΡΙΘ.6488/3 ΦΥΛΛΟΥ ΧΑΡΤΗ Γ.Υ.Σ. ΚΛ. 1: 5.000

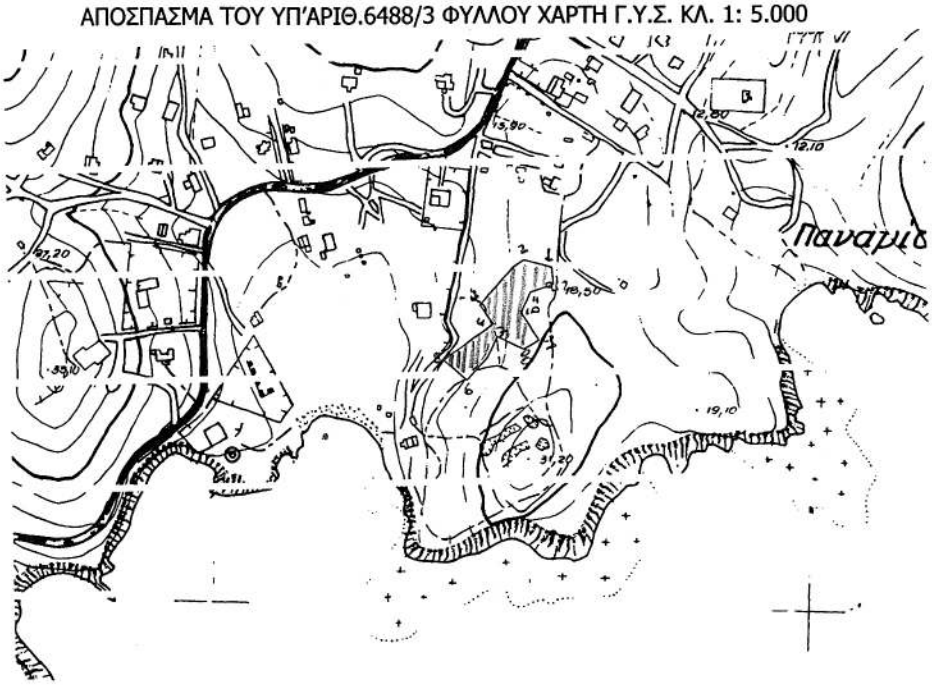

Υπόμνημα

Έκταση εμβαδού Ε (1,2,3,4,5,6,7,8,9,10,11,12,1)= 3,260 στρ : Δημόσιο & Ιδιωτικό δάσος Χαλεπίου πεύκης που κάηκε την 15-3-2007 στη θέση «Παναγία» Σουνίου, Δήμου Λαυρεωτικής.

Λαύριο 17-2007
Ο συντάκτης

Παναγιώτης Καμπούρογλου
Δασοπόνος

ΠΡΟΣΑΡΤΑΤΑΙ
Στην αριθ. 2307/2007
απόφασή μας
Αγ. Παρασκευή 27/7/07
Ο Γεν. Γραμματέας
Περιφέρειας Αττικής
Τ.Υ.

ΧΑΡΑΛΑΜΠΟΣ ΜΑΝΙΑΤΗΣ

ΘΕΩΡΕΙΤΑΙ & ΠΡΟΣΑΡΤΑΤΑΙ

Στην υπ'αριθ. 1898 / 21 -5-2007
φωτογραφία μας
ΜΕ Ε.Γ.Γ.Π.Α.
Ο ΔΑΣΑΡΧΗΣ

Αναστάσιος Καλπαξίδης
Δασολόγος

ΕΛΛΗΝΙΚΗ ΔΗΜΟΚΡΑΤΙΑ ΠΕΡΙΦΕΡΕΙΑ ΑΤΤΙΚΗΣ ΔΑΣΗ ΑΤΤΙΚΗΣ ΑΣΩΝ ΑΝ. ΑΤΤΙΚΗΣ

Ακριβές Αντίγραφο
Αγ. Παρασκευή 21-10-2007
Το Γραφείο Γραμματείας

ΔΗΜΗΤΡΑΚΟΠΟΥΛΟΣ ΕΥΣΤΑΘΙΟΣ
Δ.Ε. ΔΙΟΙΚΗΤΙΚΩΝ ΓΡΑΜΜΑΤΕΩΝ

ΕΘΝΙΚΟ ΤΥΠΟΓΡΑΦΕΙΟ
Για τεχνικούς λόγους στο σχεδιάγραμμα έγινε σμίκρυνση, κατά ποσοστό, 78%

Αριθμ. 3890 (3)

Κήρυξη μοναστηριακής δασικής έκτασης 1,145 στρεμ. ως αναδασωτέας, στη θέση «Μαυρατζά» Μονής Στταρμού, Δ.Δ. Φλάμπουρου, Δήμου Ολύμπου.

Ο ΓΕΝΙΚΟΣ ΓΡΑΜΜΑΤΕΑΣ
ΠΕΡΙΦΕΡΕΙΑΣ ΘΕΣΣΑΛΙΑΣ

Έχοντας υπόψη:

1. Τις διατάξεις του ν. 2503/1997 «περί διοικητικής αποκέντρωσης».

2. Την υπ' αριθμ. 5851/10.7.2007 (ΦΕΚ 1157/2007/τ.Β΄) απόφαση Γεν. Γραμ. Περιφ. Θεσσαλίας «περί εξουσιοδότησης των Προϊσταμένων της Περιφέρειας, των Δ/ντών Δασών των Νομών των Δασαρχών κλπ. να υπογράφουν με εντολή του».

3. Τις διατάξεις των άρθρων 38 παρ. 1 και 41 παρ. 1 και 3 του ν. 998/1979 «περί προστασίας των δασών κ.λπ.».

4. Τις α) 160417/1180/8.7.1980 και β) 182447/3049/24.9.1980 Δ/γές του Υπουργείου Γεωργίας σχετικές με την κήρυξη εκτάσεων ως αναδασωτέων.

5. Την υπ' αριθμ. 4453/23.7.2007 αναφορά του Δασαρχείου Ελασσόνας με την οποία προτείνεται η κήρυξη της μοναστηριακής δασικής έκτασης των 1,145 στρεμμάτων που βρίσκεται στη θέση «Μαυρατζά» Μονής Σπαρμού, περιοχής Δ.Δ. Φλάμπουρου, Δήμου Ολύμπου, ως αναδασωτέας, αποφασίζουμε:

Κηρύσσουμε αναδασωτέα μοναστηριακή δασική έκταση εμβαδού 1,145 στρεμμάτων της οποίας η βλάστηση καταστράφηκε λόγω πυρκαγιάς στη θέση «Μαυρατζά» Μονής Σπαρμού περιοχής Δ.Δ. Φλάμπουρου, Δήμου Ολύμπου και η οποία ορίζεται:

ΑΝΑΤΟΛΙΚΑ: Μοναστηριακή δασική έκταση.
ΔΥΤΙΚΑ: Μοναστηριακή δασική έκταση.
ΒΟΡΕΙΑ: Μοναστηριακή δασική έκταση.
ΝΟΤΙΑ: Μοναστηριακή δασική έκταση.

Η ανωτέρω έκταση απεικονίζεται με τα στοιχεία Α,Β,Γ,Δ,Ε,Ζ,Α στο διάγραμμα του Δασαρχείου Ελασσόνας το οποίο αποτελεί αναπόσπαστο τμήμα της παρούσης.

Σκοποί της κήρυξης της ανωτέρω έκτασης ως αναδασωτέας, είναι η διατήρηση του δασικού χαρακτήρα αυτής, ο αποκλεισμός διάθεσης της για άλλη χρήση και η αποκατάσταση της καταστραφείσης δασικής βλάστησης.

Η απόφαση αυτή να δημοσιευθεί στην Εφημερίδα της Κυβερνήσεως.

Λάρισα, 16 Αυγούστου 2007

Με εντολή Γενικού Γραμματέα Περιφέρειας
Ο Προϊστάμενος
ΓΕΩΡΓΙΟΣ ΠΑΡΑΣΧΟΣ

ΕΛΛΗΝΙΚΗ ΔΗΜΟΚΡΑΤΙΑ
ΠΕΡΙΦΕΡΕΙΑ ΘΕΣΣΑΛΙΑΣ
Δ/ΝΣΗ ΔΑΣΩΝ Ν. ΛΑΡΙΣΑΣ

ΕΘΝΙΚΟ ΤΥΠΟΓΡΑΦΕΙΟ
Για τεχνικούς λόγους στο σχεδιάγραμμα έγινε σμίκρυνση, κατά ποσοστό, 78%

Ανήκει στην αριθ. : 3890/16-8-2007
Απόφαση Δ/νσης Δασών Ν. Λάρισας
ΤΟΠΟΓΡΑΦΙΚΟ ΔΙΑΓΡΑΜΜΑ ΚΑΜΕΝΗΣ ΜΟΝΑΣΤΗΡΙΑΚΗΣ ΔΑΣΙΚΗΣ ΕΚΤΑΣΗΣ
ΔΗΜΟΣ : **ΟΛΥΜΠΟΥ**
ΘΕΣΗ : **"Μαυρατζά" Μονής Σπαρμού**
Δ.Δ. ΦΛΑΜΠΟΥΡΟΥ
ΚΛΙΜΑΚΑ : **1: 1.000**

ΑΠΟΣΠΑΣΜΑ ΧΑΡΤΗ Γ.Υ.Σ.
ΚΛΙΜΑΚΑΣ 1:50.000

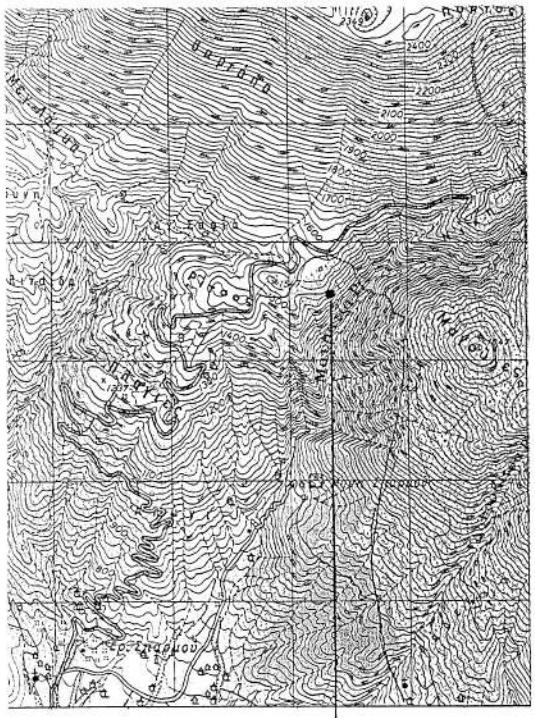

ΣΥΝΤΕΤΑΓΜΕΝΕΣ ΚΟΡΥΦΩΝ Ε.Γ.Σ.Α. '87

Α :	Χ=356493.0000	Υ=4432158.0000
Β :	Χ=356504.0000	Υ=4432146.0000
Γ :	Χ=356492.0000	Υ=4432128.0000
Δ :	Χ=356505.0000	Υ=4432109.0000
Ε :	Χ=356501.0000	Υ=4432090.0000
Ζ :	Χ=356468.0000	Υ=4432129.0000

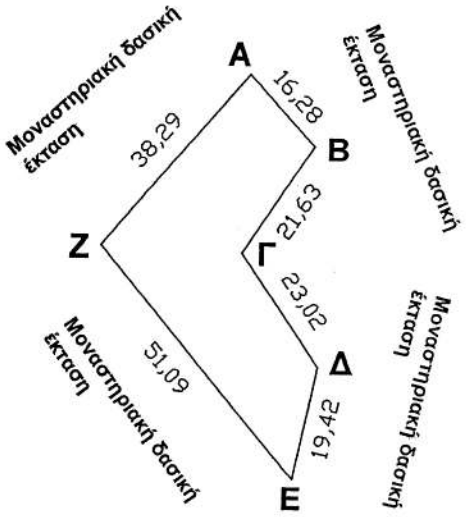

Θέση καμένης μοναστηριακής δασικής έκτασης εμβαδού 1,145 στρεμμάτων

ΥΠΟΜΝΗΜΑ :
Α-Β-Γ-Δ-Ε-Ζ-Α : Όρια καμένης μοναστηριακής δασικής έκτασης εμβαδού 1,145 στρ.

ΘΕΩΡΗΘΗΚΕ Λάρισα 16-8-2007 ΜΕ Ε.Γ.Γ.Π. ΘΕΣΣΑΛΙΑΣ Ο ΠΡΟΪΣΤΑΜΕΝΟΣ Δ/ΝΣΗΣ ΔΑΣΩΝ Ν. ΛΑΡΙΣΑΣ ΓΕΩΡΓΙΟΣ ΠΑΡΑΣΧΟΣ Δασολόγος με Α΄ βαθμό	ΘΕΩΡΗΘΗΚΕ Ελασσόνα 23-7-2007 Ο ΔΑΣΑΡΧΗΣ ΕΛΑΣΣΟΝΑΣ Ιωάννης Β. Μπρούζας Δασολόγος με Α΄ βαθμό	Ελασσόνα 23-7-2007 Η ΣΥΝΤΑΚΤΡΙΑ Δήμητρα Χρ. Παδιώτη Λασοπόνος

Αριθμ. 1847 (3)

Κήρυξη ως αναδασωτέας εκτάσεως εμβαδού 1075 τμ στη θέση «Καταλούπου» ΔΔ Κοιλιωμένου Δήμου Αρτεμισίων Ν. Ζακύνθου.

Ο ΓΕΝΙΚΟΣ ΓΡΑΜΜΑΤΕΑΣ
ΠΕΡΙΦΕΡΕΙΑΣ ΙΟΝΙΩΝ ΝΗΣΙΩΝ

Έχοντας υπόψη:

1. Τις διατάξεις των άρθρων 24 παρ. 1 και 117 παρ. 3 του Συντάγματος.

2. Τις περί Διοικητικής αποκέντρωσης διατάξεις του ν. 3200/1955, όπως τροποποιήθηκαν και συμπληρώθηκαν μεταγενέστερα και ειδικότερα του άρθρου 5.

3. Τις διατάξεις του ν. 998/1979 «περί προστασίας δασών και δασικών εν γένει εκτάσεων της χώρας» και συγκεκριμένα:

α) Του άρθρου 38 παρ. 1,

β) του άρθρου 41 παράγραφος 1.

4. Τις διατάξεις του Υπουργείου Γεωργίας με υπ' αριθμ. α)16417/1180/9.7.1980 και β)182447/3049/24.9.1980.

5. Τον ν. 2218/13.6.1994 «Περί ίδρυσης Νομαρχιακής αυτοδιοίκησης, τροποποίησης διατάξεων για την πρωτοβάθμια αυτοδιοίκηση και την Περιφέρεια και άλλες διατάξεις» όπως τροποποιήθηκε μεταγενέστερα με τον ν. 2240/16.9.2004.

6. Το ν. 2503/30.5.1997 «Διοίκηση, οργάνωση και στελέχωση Περιφέρειας, ρύθμιση θεμάτων για την τοπική αυτοδιοίκηση και άλλες διατάξεις».

7. Τις διατάξεις του ν. 3208/2003 «Προστασία δασικών οικοσυστημάτων, κατάρτιση δασολογίου, ρύθμιση εμπραγμάτων δικαιωμάτων επί δασών και δασικών εν γένει εκτάσεων και άλλες διατάξεις» και ειδικότερα το άρθρο 1 αυτού.

8. Την αναφορά της Δ/νσης Δασών Ζακύνθου με υπ' αριθμ. 1711/18.7.2007 με την οποία προτείνεται η κήρυξη ως αναδασωτέας της αναφερόμενης στο θέμα έκτασης, αποφασίζουμε:

Κηρύσσουμε ως αναδασωτέα την δασική έκταση εμβαδού 1075 τ.μ. που βρίσκεται στην θέση «Καταλούπου» ΔΔ Κοιλιωμένου Δήμου Αρτεμισίων Νομού Ζακύνθου, όπως προσδιορίζεται με τα στοιχεία 1,2,3,...,6,7,1 και απεικονίζεται στο συνημμένο της παρούσας απόφασης απόσπασμα πινακίδας ΓΥΣ 6175/6 κλίμακας 1/2.500 το οποίο αποτελεί αναπόσπαστο μέρος της και έχει όρια:

Ανατολικά:	Δασική έκταση.
Δυτικά:	Αγροτική έκταση.
Βόρεια:	Δασική έκταση-Επαρχιακός δρόμος.
Νότια:	Αγροτική και δασική έκταση.

Σκοπός της κήρυξης της ανωτέρω έκτασης ως αναδασωτέας είναι η διατήρηση του δασικού χαρακτήρα της, ο αποκλεισμός διάθεσης της για άλλη χρήση και η αποκατάσταση με φυσική αναγέννηση, της καταστραφείσας στις 18.3.2007 από πυρκαγιά, δασικής βλάστησης αποτελούμενη από αείφυλλα πλατύφυλλα (πουρνάρι, σχίνος, ασφαλαχθός, κ.α).

Η απόφαση αυτή ισχύει από της κοινοποιήσεως της αρμοδίως (αρθ. 41 ν. 998/1979) και προ της δημοσιεύσεως της στην Εφημερίδα της Κυβερνήσεως (αρθ. 37 ν.3200/1955).

Η απόφαση αυτή να δημοσιευθεί στη Εφημερίδα της Κυβερνήσεως.

Κέρκυρα, 1 Αυγούστου 2007

Ο Γενικός Γραμματέας Περιφέρειας

ΣΩΤΗΡΙΟΣ ΒΟΣΔΟΥ

ΕΛΛΗΝΙΚΗ ΔΗΜΟΚΡΑΤΙΑ
ΠΕΡΙΦΕΡΕΙΑ. ΙΟΝΙΩΝ ΝΗΣΙΩΝ
ΓΕΝΙΚΗ Δ/ΝΣΗ ΠΕΡΙΦΕΡΕΙΑΣ
Δ/ΝΣΗ ΔΑΣΩΝ ΖΑΚΥΝΘΟΥ

ΑΚΡΙΒΕΣ ΦΩΤΟΑΝΤΙΓΡΑΦΟ ΖΑΚΥΝΘΟΣ 17-8-2007 Η ΥΠΑΛΛΗΛΟΣ

Ανήκει στην Αρ.Πρ.: 1847/1.8.2007
Απόφαση Γενικού Γραμματέα Π.Ι.Ν
Απόσπασμα χάρτη ΓΥΣ με Αριθμ: 6175/6
Δήμος : Αρτεμισίων
ΔΔ: Κοιλιωμένου
Δασική Θέση :Καταλούπου
ΚΛΙΜΑΚΑ: 1:2.500

ΕΘΝΙΚΟ ΤΥΠΟΓΡΑΦΕΙΟ
Για τεχνικούς λόγους στο σχεδιάγραμμα έγινε σμίκρυνση, κατά ποσοστό, 78%

ΥΠΟΜΝΗΜΑ

1,2,3,…,6,7,1 :Όρια καμένης δασικής έκτασης εμβαδού **1075** τ.μ.

Κέρκυρα 1/8/ /2007

Ο ΓΕΝΙΚΟΣ ΓΡΑΜΜΑΤΕΑΣ

ΣΩΤΗΡΙΟΣ ΒΟΣΔΟΥ

ΕΛΛΗΝΙΚΗ ΔΗΜΟΚΡΑΤΙΑ ΠΕΡΙΦ. ΙΟΝΙΩΝ ΝΗΣΙΩΝ Δ/ΝΣΗ ΔΑΣΩΝ ΖΑΚΥΝΘΟΥ

Ζάκυνθος 18/07/2007
Ο Δ/ντής Δασών α.α.

Δημήτριος Βασ Σκαλτσογιάννης
Δασολόγος

Ζάκυνθος 18/07/2007
Ο Συντάκτης

Παναγιώτης Ζουπάνος
Δασοπόνος

ΑΠΟ ΤΟ ΕΘΝΙΚΟ ΤΥΠΟΓΡΑΦΕΙΟ
ΚΑΠΟΔΙΣΤΡΙΟΥ 34 * ΑΘΗΝΑ 104 32 * ΤΗΛ. 210 52 79 000 * FAX 210 52 21 004
ΗΛΕΚΤΡΟΝΙΚΗ ΔΙΕΥΘΥΝΣΗ: http://www.et.gr – e-mail: webmaster.et@et.gr

04004123108070008