Signature Not Verified
Digitally signed by Theodoros Moumouris
Date: 2007.10.14 09:22:43 EEST
Reason: Signed PDF (embedded)
Location: Athens, Ethniko Typografio

ΕΦΗΜΕΡΙΣ ΤΗΣ ΚΥΒΕΡΝΗΣΕΩΣ

ΤΗΣ ΕΛΛΗΝΙΚΗΣ ΔΗΜΟΚΡΑΤΙΑΣ

ΤΕΥΧΟΣ ΤΕΤΑΡΤΟ **Αρ. Φύλλου 447**

14 Σεπτεμβρίου 2007

ΠΕΡΙΕΧΟΜΕΝΑ

ΑΠΟΦΑΣΕΙΣ

Αποδοχή δωρεάν παραχώρησης χρήσης κτηρίου στο Υπουργείο Εθνικής Παιδείας και Θρησκευμάτων για στέγαση της Δημόσιας Βιβλιοθήκης Αρεόπολης... 1

Κήρυξη ως αναδασωτέας καμένης δασικής εκτάσεως τεσσάρων (4) στρεμμάτων της κτηματικής περιφέρειας του χωριού Σπίνα Δήμου Καντάνου Ν. Χανίων..... 2

Κήρυξη ως αναδασωτέας δασικής έκτασης εμβαδού επτά χιλιάδων τριάντα τριών τετραγωνικών μέτρων και σαράντα επτά τετραγωνικών εκατοστών (7.033,47 τ.μ.), στην θέση «Ερικιάς» Οικισμού Λιτσαρδιανών δ.δ. Κακοδικίου, Δήμου Καντάνου Νομού Χανίων..... 3

Κήρυξη ως αναδασωτέας δημόσιας δασικής έκτασης εμβαδού τριών χιλιάδων επτακοσίων επτά κόμμα εβδομήντα πέντε (3.707,75) τετραγ. μέτρων στην θέση «Λαγκαδάκι» περιοχής του χωριού Χωραφάκια Δήμου Ακρωτηρίου Νομού Χανίων..... 4

ΑΠΟΦΑΣΕΙΣ

Αριθμ. 97706/ΙΖ (1)

Αποδοχή δωρεάν παραχώρησης χρήσης κτηρίου στο Υπουργείο Εθνικής Παιδείας και Θρησκευμάτων για στέγαση της Δημόσιας Βιβλιοθήκης Αρεόπολης.

Η ΥΠΟΥΡΓΟΣ
ΕΘΝΙΚΗΣ ΠΑΙΔΕΙΑΣ ΚΑΙ ΘΡΗΣΚΕΥΜΑΤΩΝ

Έχοντας υπόψη:

1. Τις διατάξεις του άρθρου 7 παρ. 3 του ν. 3149/2003 (ΦΕΚ Α΄ 141) περί «στέγασης των Δημοσίων Βιβλιοθηκών».

2. Το υπ' αριθμ. 5/7.6.2007 πρακτικό της συνεδρίας της Εφορείας της Δημόσιας Βιβλιοθήκης Αρεόπολης.

3. Το υπ' αριθμ. 211/30.3.2007 έγγραφο του Μητροπολιτικού Συμβουλίου της Ιεράς Μητροπόλεως Γυθείου και Οιτύλου.

4. Το υπ' αριθμ. 97707/ΙΖ/10.9.2007 έγγραφο αποδοχής πρότασης δωρεάς χρήσης κτηρίου από την Ιερά Μητρόπολη Γυθείου και Οιτύλου για τη στέγαση της Δημόσιας Βιβλιοθήκης Αρεόπολης.

5. Το από 30.8.2007 ιδιωτικό συμφωνητικό παραχωρήσεως ακινήτου άνευ ανταλλάγματος μεταξύ του Σεβασμιωτάτου Μητροπολίτου Γυθείου και Οιτύλου Χρυσοστόμου και της Παρασκευής Μουγίου, Διευθύντριας Βιβλιοθηκών και Γενικών Αρχείων του Υπουργείου Εθνικής Παιδείας και Θρησκευμάτων.

6. Τα τεχνικά δελτία της ΔΙΕΦΕΣ (μελέτη και έργο αποκατάστασης κτηρίου) για τη στέγαση της Δημόσιας Βιβλιοθήκης της Αρεόπολης, αποφασίζουμε:

Αποδεχόμαστε την από την Ιερά Μητρόπολη Γυθείου και Οιτύλου δωρεάν παραχώρηση χρήσης για εβδομήντα εννέα (79) έτη του κτηρίου Επισκοπείου «Δεσποτικό», όπισθεν του Ιερού Ναού Αγίων Ταξιαρχών - Αρεοπόλεως στο Υπουργείο Εθνικής Παιδείας και Θρησκευμάτων με σκοπό να χρησιμοποιηθεί για στέγαση της Δημόσιας Βιβλιοθήκης Αρεόπολης.

Η απόφαση αυτή να δημοσιευθεί στην Εφημερίδα της Κυβερνήσεως.

Αθήνα, 10 Σεπτεμβρίου 2007

Η ΥΠΟΥΡΓΟΣ

ΜΑΡΙΕΤΤΑ ΓΙΑΝΝΑΚΟΥ

Αριθμ. 3897 (2)

Κήρυξη ως αναδασωτέας καμένης δασικής εκτάσεως τεσσάρων (4) στρεμμάτων της κτηματικής περιφέρειας του χωριού Σπίνα Δήμου Καντάνου Ν. Χανίων.

Ο ΓΕΝΙΚΟΣ ΓΡΑΜΜΑΤΕΑΣ ΠΕΡΙΦΕΡΕΙΑΣ ΚΡΗΤΗΣ

Έχοντας υπόψη:

1) Τις διατάξεις του ν. 3200/1955 περί Διοικητικής Αποκέντρωσης, όπως τροποποιήθηκαν και συμπληρώθηκαν μεταγενέστερα με τις διατάξεις του ν. 2503/1997.

2) Την υπ' αριθμ. 6730/12.8.2003 απόφαση του Γενικού Γραμματέα Περιφέρειας Κρήτης «περί ορισμού εισηγητών και μεταβίβαση εξουσίας υπογραφής « Με εντολή Γενικού Γραμματέα αποφάσεων εγγράφων και άλλων πράξεων στον Γενικό Διευθυντή της Περιφέρειας κ.λπ.», μεταξύ των οποίων και υπογραφή αποφάσεων κηρύξεως αναδασωτέων εκτάσεων.

3) Τις διατάξεις του άρθρου 117 παρ. 3 του Συντάγματος των Ελλήνων.

4) Τις διατάξεις του ν. 998/1979 περί προστασίας των δασών κ.λπ. και ειδικότερα του άρθρου 3, όπως τρο-

ποποιήθηκε με τον ν. 3208/2003, του άρθρου 38 παρ. 1. και του άρθρου 41 παρ. 1 αυτού.

5) Τις διαταγές του Υπουργείου Γεωργίας α) 160417/1180/1980 και β). 182447/3049/1980.

6) Το γεγονός ότι την 2.7.2006 έλαβε χώρα πυρκαγιά στη κτηματική περιφέρεια του χωριού Σπίνα του Δήμου Καντάνου Ν. Χανίων, η οποία αποτέφρωσε τέσσερα (4) στρέμματα δασικής έκτασης.

7) Την υπ' αριθμ. 3896/11.7.2006 εισηγητική έκθεση της Δ/νσης Δασών Χανίων, με την οποία εισηγείται για τους λόγους που αναφέρονται σ' αυτήν να κηρυχθεί «αναδασωτέα» η ανωτέρω αναφερομένη καμένη δασική έκταση, όπως εμφανίζεται αυτή σε απόσπασμα χάρτη κλίμακας 1:5000 θεωρημένο από τον Δ/ντή Δασών Χανίων και συνημμένο στην παρούσα απόφαση.

8). Την υπ' αριθμ. 838/2002 απόφαση του ΣΥΜΒΟΥΛΙΟΥ ΕΠΙΚΡΑΤΕΙΑΣ ΤΜΗΜΑ Ε΄ καθώς και τα διαλαμβανόμενα στο υπ' αριθμ. 105204/2793/31.7.2002 διευκρινιστικό έγγραφο του Υπουργού Γεωργίας, με το οποίο κοινοποιήθηκε η απόφαση του Σ.τ.Ε. 838/2002 σύμφωνα με την οποία είναι δυνατή η κήρυξη «αναδασωτέων» των καμένων δασικών εκτάσεων λόγω του κατ' επείγοντος για την προστασία των και χωρίς ακόμη να έχει προηγηθεί έκδοση πράξης χαρακτηρισμού αυτών από την οικεία δασική αρχή, αποφασίζουμε:

Κηρύσσουμε ως αναδασωτέα την καμένη δασική έκταση τεσσάρων (4) στρεμμάτων της κτηματικής περιφέρειας του χωριού Σπίνα Δήμου Καντάνου Ν. Χανίων. Η καμένη δασική έκταση αποτεφρώθηκε από την πυρκαγιά που έλαβε χώρα την 2.7.2006. Η καμένη δασική έκταση απεικονίζεται σε απόσπασμα χάρτη Γ.Υ.Σ. υπ' αριθμ. 9415/3 κλίμακας 1: 5000, θεωρημένο από τον Δ/ντή Δασών Χανίων και συνημμένο στην παρούσα απόφασή μας.

Σκοπός για τον οποίο κηρύσσεται ως αναδασωτέα η έκταση αυτή είναι η διατήρηση του δασικού χαρακτήρα της, η αποκατάσταση με φυσική αναγέννηση ή τεχνητή αναδάσωση της καμένης δασικής βλάστησης και ο αποκλεισμός της αλλαγής χρήσης της.

Η παράγραφος οκτώ (8) του ανωτέρω σκεπτικού με τα διαλαμβανόμενα στο υπ' αριθμ. 105204/2793/31.7.2002 διευκρινιστικό έγγραφο του Υπουργού Γεωργίας έχει εφαρμογή στην παρούσα απόφαση.

Η απόφαση αυτή να δημοσιευθεί στην Εφημερίδα της Κυβερνήσεως.

Ηράκλειο, 10 Αυγούστου 2007

Ο Γενικός Γραμματέας Περιφέρειας
ΣΕΡΑΦΕΙΜ ΤΣΟΚΑΣ

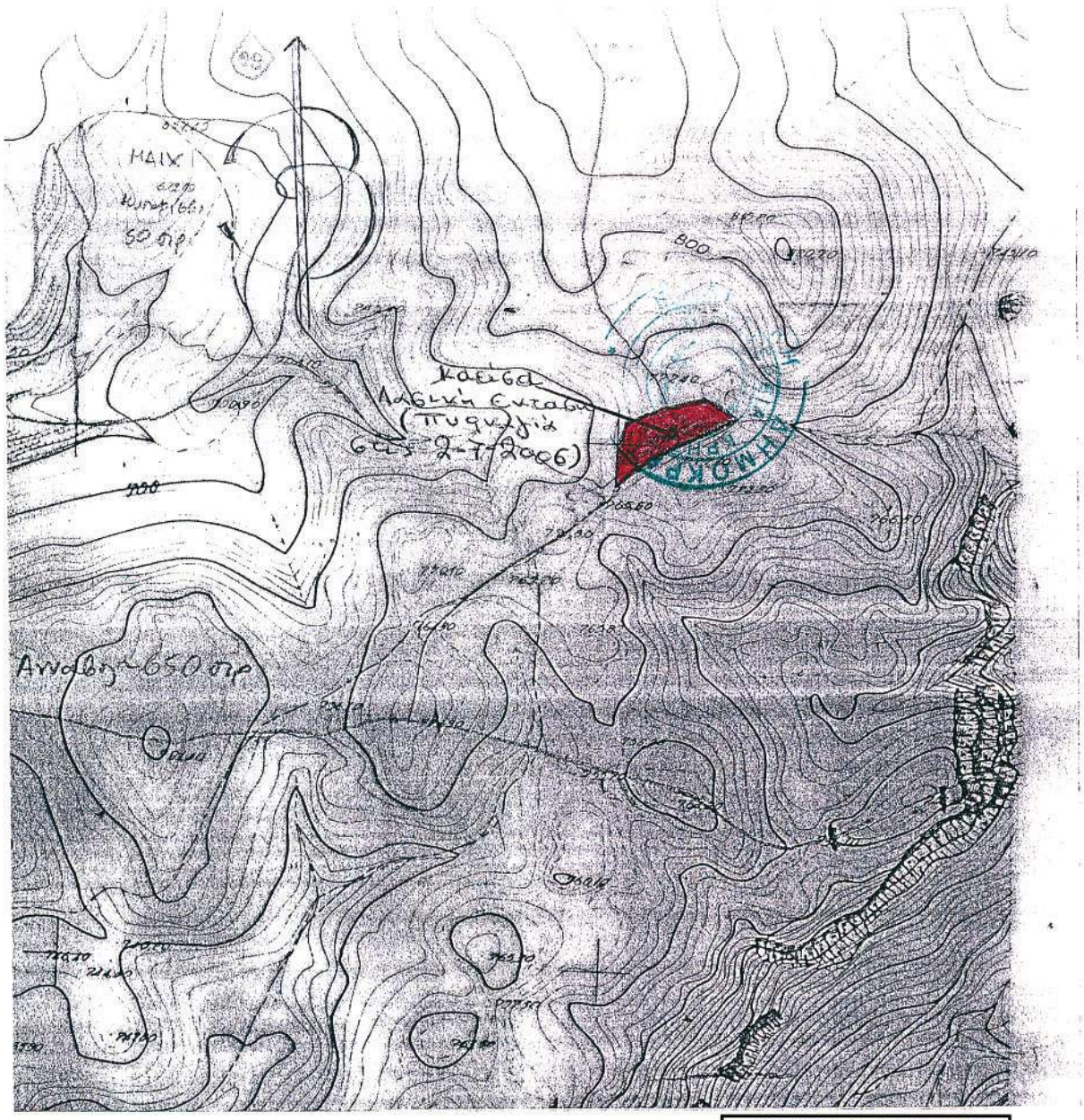

ΤΟΠΟΓΡΑΦΙΚΟ ΔΙΑΓΡΑΜΜΑ
κλίμακας 1:5000

ΕΘΝΙΚΟ ΤΥΠΟΓΡΑΦΕΙΟ
Για τεχνικούς λόγους στο σχεδιάγραμμα έγινε σμίκρυνση, κατά ποσοστό, 78%

Καμένης δασικής έκτασης εμβαδού τεσσάρων (4) στρεμμάτων, στη κτηματική περιφέρεια του χωριού Σπίνα Δήμου Καντάνου Ν. Χανίων τοποθετημένο σε απόσπασμα χάρτη Γ.Υ.Σ. υπ' αριθμ. 9415/3. Το παρόν ανήκει στην υπ' αριθμ. 3897/11-7-06 απόφαση του κ. Γενικού Γραμματέα Περιφέρειας Κρήτης περί κηρύξεώς της ως αναδασωτέας.

Χανιά 6-7-2006
Η Συντάκτης

Όλγα Κουλιζάκη
Δασοπόνος

ΚΑΛΛΙΟΠΗ ΜΑΘΙΟΥΔΑΚΗ
Γραμματέας Α'/θμιου
Ε.Ε.Δ.Α. Ν. Χανίων

ΔΗΘΕΩΡΗΘΗΚΕ
Χανιά 6-7-2006
Ο Δ/ντής Δασών Χανίων

Βασίλειος Κασιωτάκης
Δασολόγος

ΑΚΡΙΒΕΣ ΦΩΤΟΑΝΤΙΓΡΑΦΟ

Χανια 28-8-07

Αριθμ. 4167/06 (3)

Κήρυξη ως αναδασωτέας δασικής έκτασης εμβαδού επτά χιλιάδων τριάντα τριών τετραγωνικών μέτρων και σαράντα επτά τετραγωνικών εκατοστών (7.033,47 τ.μ.), στην θέση «Ερικιάς» Οικισμού Λιτσαρδιανών δ.δ. Κακοδικίου, Δήμου Καντάνου Νομού Χανίων.

Ο ΓΕΝΙΚΟΣ ΓΡΑΜΜΑΤΕΑΣ ΠΕΡΙΦΕΡΕΙΑΣ ΚΡΗΤΗΣ

Έχοντας υπόψη:

1. Τις διατάξεις του ν. 3200/1955 περί Διοικητικής Αποκέντρωσης, όπως τροποποιήθηκαν και συμπληρώθηκαν μεταγενέστερα με τις διατάξεις του ν. 2503/1997.

2. Τις διατάξεις του άρθρου 117 παραγρ. 3 του Συντάγματος των Ελλήνων.

3. Τις διατάξεις του ν. 998/1979 περί προστασίας των δασών κ.λπ. και ειδικότερα του άρθρου 41 παρ. 1. και του άρθρου 38 παρ. 1.

4. Τις διαταγές του Υπουργείου Γεωργίας: α) 160417/1180/8.7.1980 και β) 182447/3049/24.9.1980.

5. Την υπ' αριθμ. 4166/21.7.2006 εισηγητική έκθεση της Δ/νσης Δασών Χανίων με την οποία προτείνεται να κηρυχθεί αναδασωτέα έκταση εμβαδού επτά χιλιάδων τριάντα τριών τετραγωνικών μέτρων και σαράντα επτά τετραγωνικών εκατοστών (7.033,47 τ.μ.), στη θέση «Ερικιάς» Οικισμού Λιτσαρδιανών δ.δ. Κακοδικίου, Δήμου Καντάνου Νομού Χανίων η οποία εκχερσώθηκε παρανόμως και άνευ αδείας της αρμοδίας Δασικής Αρχής, αποφασίζουμε:

Κηρύσσουμε ως αναδασωτέα την παρανόμως και άνευ αδείας της αρμοδίας Δασικής Αρχής εκχερσωμένη δασική έκταση εμβαδού επτά χιλιάδων τριάντα τριών τετραγωνικών μέτρων και σαράντα επτά τετραγωνικών εκατοστών (7.033,47 τ.μ.), στην θέση «Ερικιάς» Οικισμού Λιτσαρδιανών δ.δ. Κακοδικίου, Δήμου Καντάνου Νομού Χανίων».

Η αναδασωτέα έκταση, απεικονίζεται, κατά θέση, σχήμα και μέγεθος στο απόσπασμα χάρτου Γ.Υ.Σ. 9414/8 κλίμακας 1:5000 δ.δ. Κακοδικίου. Τα ανωτέρω είναι θεωρημένα από τον Δ/ντή Δασών Χανίων και προσαρτημένα αναπόσπαστα στην παρούσα απόφασή μας.

Ο σκοπός για τον οποίο κηρύσσεται ως αναδασωτέα η έκταση αυτή είναι η διατήρηση του δασικού χαρακτήρα αυτής, η αποκατάσταση με φυσική αναγέννηση της αλλοιωμένης αυτοφυούς θαμνώδους δασικής βλάστησης, των ειδών ασπαλάθου και ρεικιού σε ποσοστό 50%, και ο αποκλεισμός της αυθαιρέτου και παρανόμου αλλαγής χρήσεως της εκτάσεως.

Η απόφαση αυτή να δημοσιευθεί στην Εφημερίδα της Κυβερνήσεως.

Ηράκλειο, 10 Αυγούστου 2007

Ο Γενικός Γραμματέας Περιφέρειας
ΣΕΡΑΦΕΙΜ ΤΣΟΚΑΣ

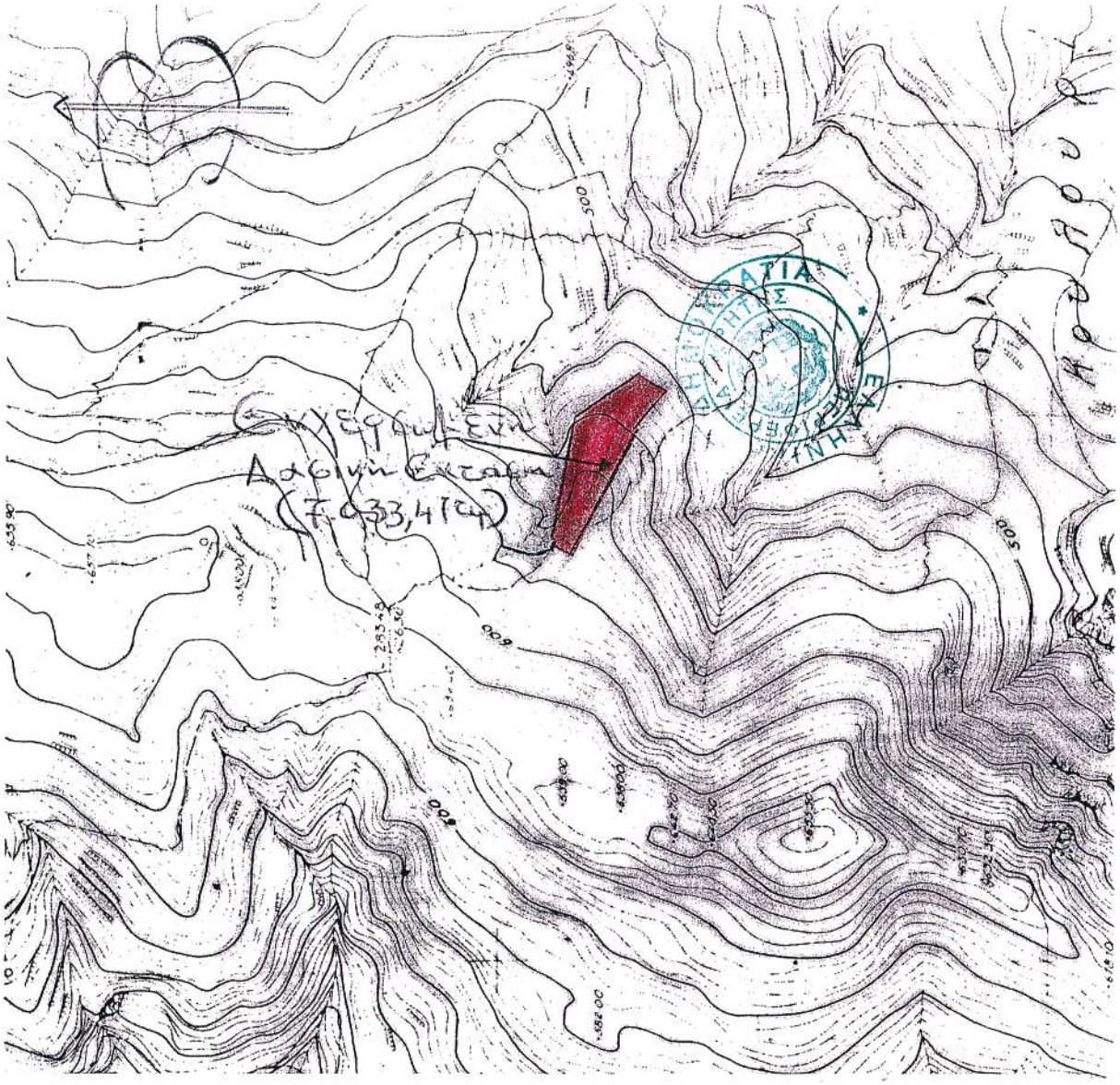

ΠΕΡΙΦΕΡΕΙΑ ΚΡΗΤΗΣ
Δ/ΝΣΗ ΔΑΣΩΝ ΧΑΝΙΩΝ

ΕΘΝΙΚΟ ΤΥΠΟΓΡΑΦΕΙΟ
Για τεχνικούς λόγους στο σχεδιάγραμμα έγινε σμίκρυνση κατά ποσοστό 8 %

ΤΟΠΟΓΡΑΦΙΚΟ ΔΙΑΓΡΑΜΜΑ
Κλίμακας 1: 5.000

Εκχερσωμένης δασικής έκτασης συνολικού εμβαδού επτά χιλιάδων τριάντα τριών τετραγωνικών μέτρων και σαράντα επτά τετραγωνικών εκατοστών (7.033,47 τ.μ.), στη θέση «Ερικιάς» οικισμού Λιτσαρδιανών δ.δ. Κακοδικίου του Δήμου Καντάνου Νομού Χανίων.

Η έκταση είναι τοποθετημένη κατά θέση, σχήμα, μέγεθος και όρια στο απόσπασμα χάρτου Γ.Υ.Σ. υπ΄ αριθμ. 9414/8 κλίμακας 1:5000.

Το παρόν συνοδεύει αναπόσπαστα την υπ' αριθμ. 4167/21.7.06 απόφαση του κ.Γ.Γ.Π. Κρήτης περί κηρύξεώς της ως αναδασωτέας.

ΑΚΡΙΒΕΣ ΦΩΤΟΑΝΤΙΓΡΑΦΟ

Χανιά 19 -7 -2006
Η Συντάκτης

Όλγα Κουλιζάκη
Δασοπόνος

ΕΘΝΙΚΗ ΠΕΡΙΦΕΡΕΙΑ ΚΡΗΤΗΣ ΔΗΜΟΣ ΚΑΝΤΑΝΟΥ

Χανιά 20 -7 -2006
Ο Δ/ντής Δασών Χανίων

Βασίλειος Κασιωτάκης
Δασολόγος

ΑΚΡΙΒΕΣ ΑΝΤΙΓΡΑΦΟ
ΚΑΛΛΙΟΠΗ ΜΑΘΙΟΥΔΑΚΗ
Γραμματέας Δ/θμιου
Ε.Ε.Δ.Α. Ν. Χανίων

Χ αριθ. 28-8-06

Αριθμ. 5424 (4)

Κήρυξη ως αναδασωτέας δημόσιας δασικής έκτασης εμβαδού τριών χιλιάδων επτακοσίων επτά κόμμα εβδομήντα πέντε (3.707,75) τετραγ. μέτρων στην θέση «Λαγκαδάκι» περιοχής του χωριού Χωραφάκια Δήμου Ακρωτηρίου Νομού Χανίων.

Ο ΓΕΝΙΚΟΣ ΓΡΑΜΜΑΤΕΑΣ ΠΕΡΙΦΕΡΕΙΑΣ ΚΡΗΤΗΣ

Έχοντας υπόψη:

1. Τις διατάξεις του ν. 3200/1955 περί Διοικητικής Αποκέντρωσης, όπως τροποποιήθηκαν και συμπληρώθηκαν μεταγενέστερα με τις διατάξεις του ν. 2503/1997.

2. Τις διατάξεις της υπ' αριθμ. 6730/12.8.2003 του Γενικού Γραμματέα Περιφέρειας Κρήτης περί ορισμού εισηγητού και μεταβίβαση εξουσίας υπογραφής «με εντολή Γενικού Γραμματέα» αποφάσεων εγγράφων κ.λπ.

3. Τις διατάξεις του άρθρου 117 παραγρ. 3 του Συντάγματος των Ελλήνων.

4. Τις διατάξεις του ν. 998/1979 περί προστασίας των δασών κ.λπ. και ειδικότερα του άρθρου 38 παρ. 1 και του άρθρου 41 παρ. 1 όπως συμπληρώθηκε με την παρ. 8 του άρθρου 1 του ν. 3208/2003.

5. Τις διαταγές του Υπουργείου Γεωργίας: α) 160417/1180/8.7.1980 και β) 182447/3049/24.9.1980.

6. Την υπ' αριθμ. 5423/8.8.2007 έκθεση της Δ/νσης Δασών Χανίων με την οποία προτείνει να κηρυχθεί αναδασωτέα, η έκταση που αναφέρεται σ' αυτήν, λόγω παρανόμου απομάκρυνσης με υλοτομία της δασικής βλάστησης της, αποφασίζουμε:

Κηρύσσουμε ως αναδασωτέα την δημόσια δασική έκταση που κατέλαβαν

οι 1) Βλαχάκη Γεώργιο του Εμμανουήλ και της Αδαμαντίας κάτοικο Χανίων, Τζανακάκη 36 επιχειρηματίας μαζί με τον 2) Βλαχάκη Κωνσταντίνο του Εμμανουήλ και της Αδαμαντίας κάτοικο Χανίων Μαν. Κουνδούρου 34 τεχνίτη ανελκυστήρων εμβαδού τριών χιλιάδων επτακοσίων επτά κόμμα εβδομήντα πέντε (3.707,75) τετραγ. μέτρων, κειμένη στην θέση «Λαγκαδάκι» του χωριού Χωραφάκια Δήμου Ακρωτηρίου Νομού Χανίων και απεικονιζόμενη στο από μηνός Ιουνίου τοπογραφικό σχεδιάγραμμα του Μηχανικού Χανίων Αυλωνίτη Ν. Στέλιου ως τμήμα αυτού περικλειόμενο από τα στοιχεία «Α-α-β-γ-δ-ε-Β Α» αυτού, το οποίο είναι θεωρημένο από τον Αναπληρωτή Δ/ντή Δασών Χανίων και προσαρτημένο αναποσπάστως στην παρούσα απόφασή μας και με τα όρια που εμφανίζονται σ' αυτό.

Ο σκοπός για τον οποίο κηρύσσεται ως αναδασωτέα η έκταση αυτή είναι η διατήρηση του δασικού χαρακτήρα αυτής, η αποκατάσταση με φυσική αναγέννηση της κομένης αυτοφυούς δασικής βλαστήσεως, και ο αποκλεισμός της διαθέσεώς της για άλλο σκοπό.

Η απόφαση αυτή να δημοσιευθεί στην Εφημερίδα της Κυβερνήσεως.

Ηράκλειο, 24 Αυγούστου 2007

Ο Γενικός Γραμματέας Περιφέρειας
ΣΕΡΑΦΕΙΜ ΤΣΟΚΑΣ

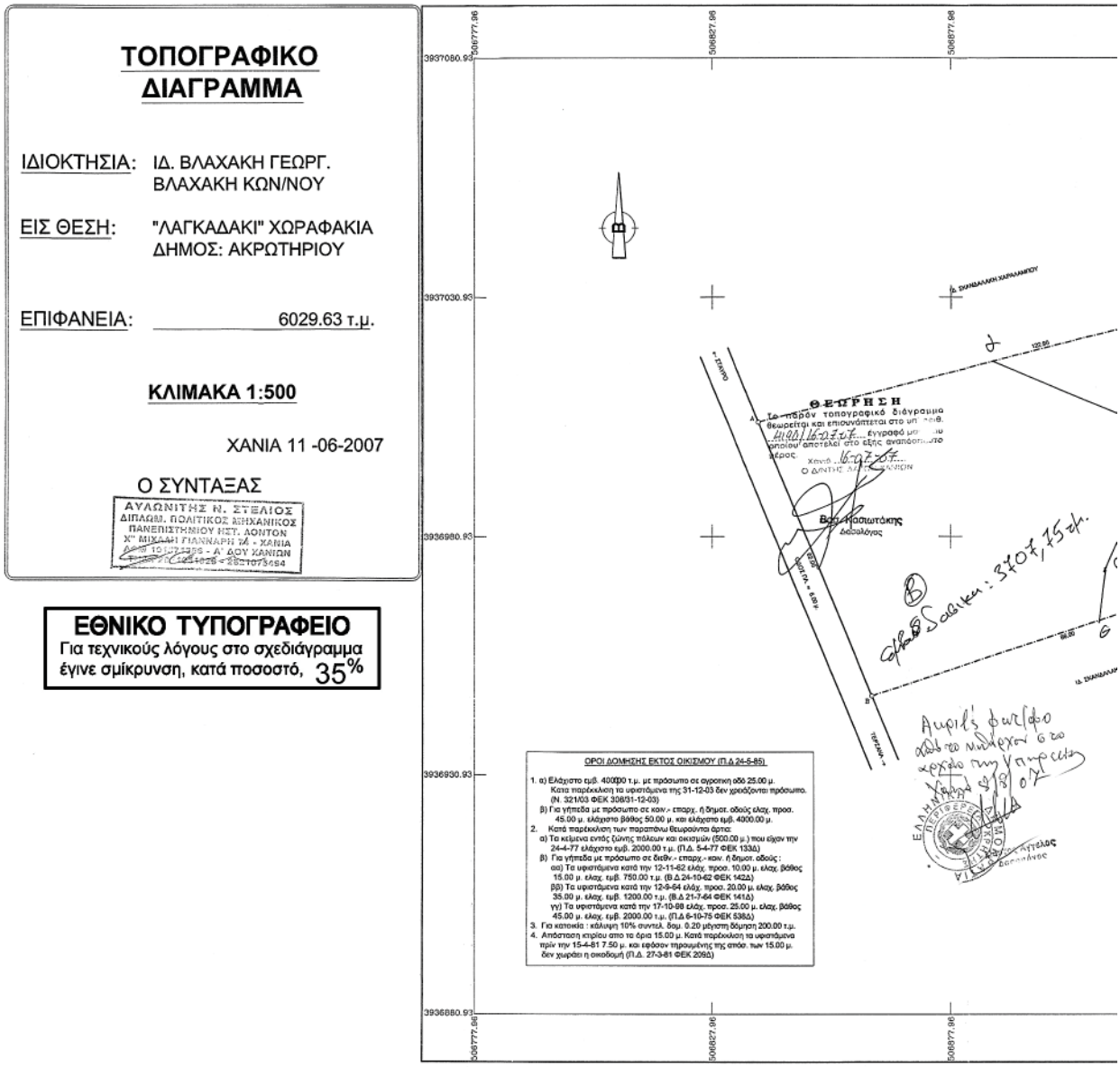
ΤΟΠΟΓΡΑΦΙΚΟ ΔΙΑΓΡΑΜΜΑ
ΙΔΙΟΚΤΗΣΙΑ: ΙΔ. ΒΛΑΧΑΚΗ ΓΕΩΡΓ. ΒΛΑΧΑΚΗ ΚΩΝ/ΝΟΥ
ΕΙΣ ΘΕΣΗ: "ΛΑΓΚΑΔΑΚΙ" ΧΩΡΑΦΑΚΙΑ ΔΗΜΟΣ: ΑΚΡΩΤΗΡΙΟΥ
ΕΠΙΦΑΝΕΙΑ: 6029.63 τ.μ.
ΚΛΙΜΑΚΑ 1:500
ΧΑΝΙΑ 11 -06-2007
Ο ΣΥΝΤΑΞΑΣ
ΑΥΛΩΝΙΤΗΣ Ν. ΣΤΕΛΙΟΣ
ΔΙΠΛΩΜ. ΠΟΛΙΤΙΚΟΣ ΜΗΧΑΝΙΚΟΣ
ΠΑΝΕΠΙΣΤΗΜΙΟΥ ΝΕΤ. ΛΟΝΤΟΝ
Χ' ΜΙΧΑΗΛΗ ΓΙΑΝΝΑΡΗ 74 - ΧΑΝΙΑ
ΑΦΜ 101173235 - Α' ΔΟΥ ΧΑΝΙΩΝ
ΤΗΛ: 2821026 - 2821073494
ΕΘΝΙΚΟ ΤΥΠΟΓΡΑΦΕΙΟ
Για τεχνικούς λόγους στο σχεδιάγραμμα έγινε σμίκρυνση, κατά ποσοστό, 35%
506777.96
506827.96
506877.96
3937080.93
3937030.93
3936980.93
3936930.93
3936880.93
ΘΕΩΡΗΣΗ
Το παρόν τοπογραφικό διάγραμμα θεωρείται και επισυνάπτεται στο υπ' αριθ. 41/2011 16-07-07 έγγραφό μου ... αποτελεί στο εξής αναπόσπαστο μέρος
Χανιά 16-07-07
Ο ΔΙΑΝΤΗΣ ΑΡΧΙΤΕΚΤΟΝΙΚΩΝ
Βασ. Κασιωτάκης
Δασολόγος
ΟΡΟΙ ΔΟΜΗΣΗΣ ΕΚΤΟΣ ΟΙΚΙΣΜΟΥ (Π.Δ 24-5-85)
1. α) Ελάχιστο εμβ. 4000 τ.μ. με πρόσωπο σε αγροτική οδό 25.00 μ. Κατά παρέκκλιση τα υφιστάμενα της 31-12-03 δεν χρειάζονται πρόσωπο. (Ν. 321/03 ΦΕΚ 306/31-12-03)
β) Για γήπεδα με πρόσωπο σε κοιν.- επαρχ. ή δημοτ. οδούς ελαχ. προσ. 45.00 μ. ελάχιστο βάθος 50.00 μ. και ελάχιστο εμβ. 4000.00 μ.
2. Κατά παρέκκλιση των παραπάνω θεωρούνται άρτια:
α) Τα κείμενα εντός ζώνης πόλεων και οικισμών (500.00 μ.) που είχαν την 24-4-77 ελάχιστο εμβ. 2000.00 τ.μ. (Π.Δ. 5-4-77 ΦΕΚ 133Δ)
β) Για γήπεδα με πρόσωπο σε διεθν.- επαρχ.- κοιν. ή δημοτ. οδούς:
αα) Τα υφιστάμενα κατά την 12-11-62 ελάχ. προσ. 10.00 μ. ελαχ. βάθος 15.00 μ. ελαχ. εμβ. 750.00 τ.μ. (Β.Δ.24-10-62 ΦΕΚ 142Δ)
ββ) Τα υφιστάμενα κατά την 12-9-64 ελάχ. προσ. 20.00 μ. ελαχ. βάθος 35.00 μ. ελαχ. εμβ. 1200.00 τ.μ. (Β.Δ 21-7-64 ΦΕΚ 141Δ)
γγ) Τα υφιστάμενα κατά την 17-10-68 ελάχ. προσ. 25.00 μ. ελαχ. βάθος 45.00 μ. ελαχ. εμβ. 2000.00 τ.μ. (Π.Δ 6-10-75 ΦΕΚ 538Δ)
3. Για κατοικία : κάλυψη 10% συνολ. δομ. 0.20 μήγιστη δόμηση 200.00 τ.μ.
4. Απόσταση κτιρίου από τα όρια 15.00 μ. Κατά παρέκκλιση τα υφιστάμενα πρίν την 15-4-81 7.50 μ. και εφόσον τηρουμένης της απόσ. των 15.00 μ. δεν χωράει η οικοδομή (Π.Δ. 27-3-81 ΦΕΚ 209Δ)

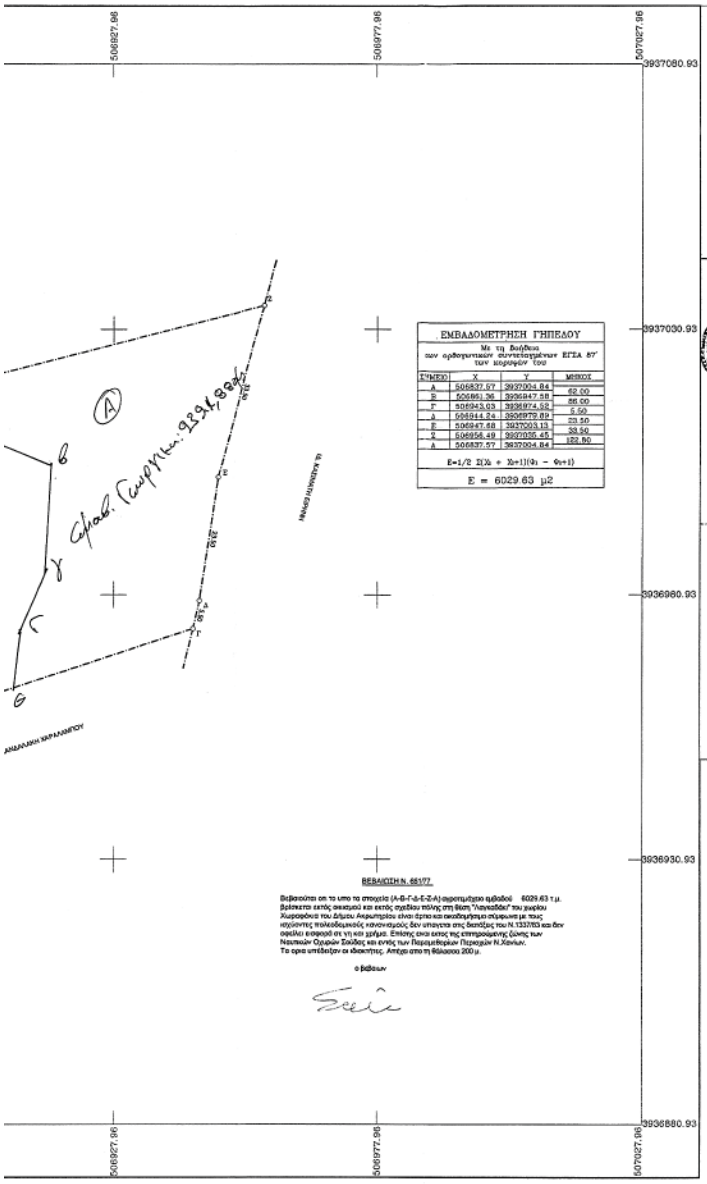

ΑΠΟ ΤΟ ΕΘΝΙΚΟ ΤΥΠΟΓΡΑΦΕΙΟ
ΚΑΠΟΔΙΣΤΡΙΟΥ 34 * ΑΘΗΝΑ 104 32 * ΤΗΛ. 210 52 79 000 * FAX 210 52 21 004
ΗΛΕΚΤΡΟΝΙΚΗ ΔΙΕΥΘΥΝΣΗ: http://www.et.gr – e-mail: webmaster.et@et.gr

04004471409070008