Signature Not Verified
Digitally signed by Theodoros Moumouris
Date: 2007.10.31 09:42:05 EET
Reason: Signed PDF (embedded)
Location: Athens, Ethniko Typografio

ΕΦΗΜΕΡΙΣ ΤΗΣ ΚΥΒΕΡΝΗΣΕΩΣ

ΤΗΣ ΕΛΛΗΝΙΚΗΣ ΔΗΜΟΚΡΑΤΙΑΣ

ΤΕΥΧΟΣ ΤΕΤΑΡΤΟ **Αρ. Φύλλου 506**

16 Οκτωβρίου 2007

ΠΕΡΙΕΧΟΜΕΝΑ

ΑΠΟΦΑΣΕΙΣ

Κήρυξη ιδιωτικής δασικής έκτασης 4 στρεμμάτων ως αναδασωτέας στη θέση «Χαλίκι» περιφέρειας Δημοτικού Διαμερίσματος Χαλίκι Αιτωλικού Δήμου Αιτωλικού. 1

Παραχώρηση λωρίδας σε κοινή χρήση από το οικόπεδο ιδιοκτησίας της Δάφνης Μεζέ και των Δημητρίου και Πασχάλη Παπαθανασίου, που βρίσκεται εντός ορίων οικισμού Μελισσοχωρίου του Δήμου Μυγδονίας Νομού Θεσσαλονίκης. 2

Επικύρωση καθορισμού οριογραμμών στην περιοχή του Δ.Δ. Αγίου Αντωνίου του Δήμου Βασιλικών. 3

ΑΠΟΦΑΣΕΙΣ

Αριθμ. 3079 (1)

Κήρυξη ιδιωτικής δασικής έκτασης 4 στρεμμάτων ως αναδασωτέας στη θέση «Χαλίκι» περιφέρειας Δημοτικού Διαμερίσματος Χαλίκι Αιτωλικού Δήμου Αιτωλικού.

Ο ΓΕΝΙΚΟΣ ΓΡΑΜΜΑΤΕΑΣ ΠΕΡΙΦΕΡΕΙΑΣ
ΔΥΤΙΚΗΣ ΕΛΛΑΔΟΣ

Έχοντας υπόψη:

1. Τις διατάξεις «περί διοικητικής αποκέντρωσης» του ν. 3200/1955 όπως τροποποιήθηκε και ισχύει.

2. Τις διατάξεις του άρθρου 117 παρ. 3 του Συντάγματος.

3. Τις διατάξεις του ν. 998/1979 «περί προστασίας δασών κ.λπ.» και ειδικότερα: α) του άρθρου 38 παρ. 1 και β) του άρθρου 41 παρ. 1.

4. Τις υπ' αριθμ. α) 160417/1180/8.7.1980, β) 182447/3049/24.9.1980 και γ) 141823/24.2.1983 διαταγές του Υπουργείου Γεωργίας.

5. Τις διατάξεις των άρθρων 1 παρ. 1, 2 παρ. 1δ, 5 παρ. 3β, 6 παρ. 7 και 7 παρ. 2 του ν. 2503/1997 «Διοίκηση, Οργάνωση Στελέχωση της Περιφέρειας».

6. Την υπ' αριθμ. 4066/6.9.2007 πρόταση του Δασαρχείου Μεσολογγίου περί κηρύξεως αναδασωτέας ιδιωτικής δασικής έκτασης.

7. Την υπ' αριθμ. 186Γ.Γ./30.6.1998 απόφαση του Γενικού Γραμματέα Περιφέρειας Δυτικής Ελλάδος «περί ανάθεσης αρμοδιοτήτων», αποφασίζουμε:

Κηρύσσουμε ως αναδασωτέα, με φυσική ή τεχνητή αναγέννηση, με σκοπό την προστασία για την επαναδημιουργία της δασικής βλάστησης που καταστράφηκε από πυρκαγιά και την διατήρηση του χαρακτήρα της δασικής έκτασης ώστε να αποκλεισθεί η διάθεση αυτής για άλλο σκοπό, την παραπάνω ιδιωτική δασική έκταση των 4 στρεμμάτων και ανήκει στην κατηγορία των άρθρων 3 παρ. 2 του ν. 998/1979 όπως αντικαταστάθηκε από το άρθρο 1 παρ 1 του ν. 3208/2003 και άρθρο 4 παρ.1 ε και 2β του ν. 998/1979. Η ανωτέρω έκταση βρίσκεται στη θέση «Χαλίκι» περιφέρειας Δημοτικού Διαμερίσματος Χαλίκι Αιτωλικού Δήμου Αιτωλικού προσδιορίζεται από τα στοιχεία: Α, Β, Γ, Δ, Ε, Ζ, Η, Θ, Α.. και οριοθετείται ως ακολούθως:

Βόρεια : Με Ιδιωτική δασική έκταση.

Νότια: Με. Ελαιώνα.

Ανατολικά : Με Δημόσια δασική έκταση και ελαιώνα.

Δυτικά : Με Ελαιώνα και ιδιωτική δασική έκταση όπως φαίνεται στο συνημμένο διάγραμμα, που αποτελεί αναπόσπαστο μέρος της απόφασης αυτής.

Η απόφαση αυτή να δημοσιευθεί στην Εφημερίδα της Κυβερνήσεως.

Πάτρα, 10 Σεπτεμβρίου 2007

Με εντολή Γενικού Γραμματέα Περιφέρειας
Ο Γενικός Διευθυντής Περιφέρειας
ΝΙΚΟΛΑΟΣ ΤΣΩΛΗΣ

ΤΟΠΟΓΡΑΦΙΚΟ ΔΙΑΓΡΑΜΜΑ

Της έκτασης που κάηκε κατά την πυρκαγιά στις 8 . 7 . 2007
στη θέση: Χαλίκι περιοχής Χαλίκι Αιτωλικού
Κλίμακα: 1:1000 Απόσπασμα Χάρτη
Εμβαδόν καμένης Έκτασης: 4 στρ. Κλίμακα: 1:200.000

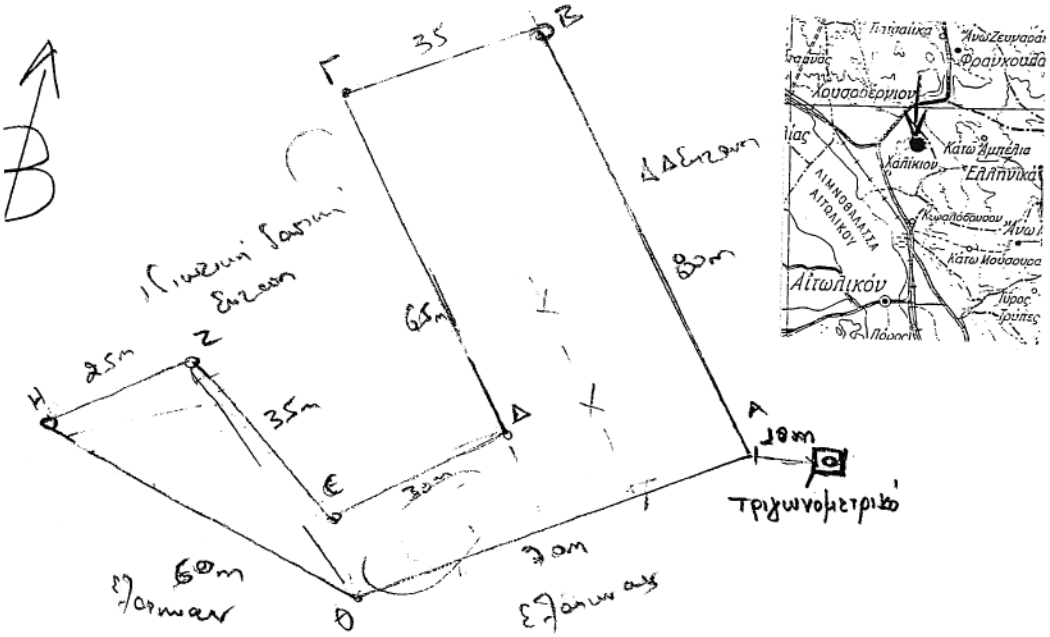

ΕΘΝΙΚΟ ΤΥΠΟΓΡΑΦΕΙΟ
Για τεχνικούς λόγους στο σχεδιάγραμμα έγινε σμίκρυνση κατά ποσοστό 78 %

Μεσολόγγι 6 / 9 /2007
Ο Δασάρχης Μεσολογγίου
Χαρίκλεια Κουτσοχώτα
Δασολόγος με Α΄ Β

Μεσολόγγι 10 /9 /2007
Ο Δ/ντής Δασών
Παντ. Παντοδάπης
Δασολόγος με Α Βαθμό

Πάτρα 10 / 9 /2007
Ο Δ/ντής Π.Δ.Ε.
ΝΙΚΟΛΑΟΣ ΤΣΩΛΗΣ

Αριθμ. 6407 (2)

Παραχώρηση λωρίδας σε κοινή χρήση από το οικόπεδο ιδιοκτησίας της Δάφνης Μεζέ και των Δημητρίου και Πασχάλη Παπαθανασίου, που βρίσκεται εντός ορίων οικισμού Μελισσοχωρίου του Δήμου Μυγδονίας Νομού Θεσσαλονίκης.

Ο ΓΕΝΙΚΟΣ ΓΡΑΜΜΑΤΕΑΣ ΠΕΡΙΦΕΡΕΙΑΣ
ΚΕΝΤΡΙΚΗΣ ΜΑΚΕΔΟΝΙΑΣ

Έχοντας υπόψη:

1) Τις διατάξεις του άρθρου 86 του από 14.7.1999 π.δ/τος «Κώδικας βασικής πολεοδομικής νομοθεσίας» (ΦΕΚ 580Δ/1999).

2) Τις διατάξεις του ν. 2503/1997 «Διοίκηση, Οργάνωση της Περιφέρειας ,ρύθμιση θεμάτων για την Τοπική Αυτοδιοίκηση και άλλες διατάξεις» (ΦΕΚ 107Α/1997).

3) Τις διατάξεις του ν. 2831/2000 «Τροποποίηση των διατάξεων του ν. 1577/1985 (Γενικός Οικοδομικός Κανονισμός) και άλλες πολεοδομικές διατάξεις» (ΦΕΚ 140Α/2000) και ειδικότερα του άρθρου 29, όπως αυτό αντικαταστάθηκε με το άρθρο 10 του ν.3044/2002 (ΦΕΚ 197Α).

4) Τη υπ' αριθμ. 1111/29.8.1986 (ΦΕΚ 783Δ/1986) απόφαση Νομάρχη Θεσσαλονίκης με την οποία έγινε η ένταξη σε κατηγορία και ο καθορισμός ορίων του οικισμού Μελισσοχωρίου Νομού Θεσσαλονίκης με καθορισμό όρων και περιορισμών δόμησης αυτού, όπως τροποποιήθηκε με την υπ' αριθμ. 3910/25.9.1987 (ΦΕΚ 1007Δ/13.10.1987) απόφαση Νομάρχη.

5) Το υπ' αριθμ. 07/6253/13.6.2007 έγγραφο της Δ/νσης Τεχνικών Υπηρεσιών Περιφέρειας Κεντρικής Μακεδονίας.

6) Την υπ' αριθμ. 2690/2.4.2007 απόφαση του Γενικού Γραμματέα Περιφέρειας Κεντρικής Μακεδονίας με την οποία επικυρώθηκαν οι οριογραμμές τμήματος του ρέματος Αγίου Κων/νου.

7) Τις υπ' αριθμ. 146η πράξη/8η συνεδρία/7.8.2007 (αναβολή) και 153η/ 9η συνεδρία/4.9.2007 (θετική) γνωμοδοτήσεις του Περιφερειακού Σ. Χ. Ο. Π. Κεντρικής Μακεδονίας.

8) Τις διατάξεις του άρθ. 90 του π.δ./τος 63/2005 «Κώδικας Νομοθεσίας για την κυβέρνηση και τα Κυβερνητικά όργανα» (ΦΕΚ 48 Α΄/22.4.2005).

9) Το γεγονός ότι από τις κανονιστικές διατάξεις της απόφασης αυτής δεν προκαλείται δαπάνη σε βάρος του κρατικού προϋπολογισμού ή του οικείου Ο.Τ.Α., αποφασίζουμε:

Εγκρίνεται η παραχώρηση λωρίδας σε κοινή χρήση με στοιχεία Γ.1.2.3.4.Ξ.Ο.Π.Ρ.Σ.5.6.7.Γ. πλάτους 8,00μ από το οικόπεδο ιδιοκτησίας της Δάφνης Μεζέ και των Δημητρίου και Πασχάλη Παπαθανασίου, που βρίσκεται εντός ορίων του οικισμού Μελισσοχωρίου του Δήμου Μυγδονίας Νομού Θεσσαλονίκης.

Η παραπάνω ρύθμιση φαίνεται στο πρωτότυπο χρωματισμένο διάγραμμα .κλίμακας 1:500, θεωρημένο από τη Διευθύντρια της ΔΙΠΕΧΩ Κ.Μ., που συνοδεύει την απόφαση αυτή.

Η ισχύς της απόφασης αρχίζει από τη δημοσίευσή της στην Εφημερίδα της Κυβερνήσεως.

Η απόφαση αυτή και το διάγραμμα που τη συνοδεύει να δημοσιευθούν στην Εφημερίδα της Κυβερνήσεως.

Θεσσαλονίκη, 14 Σεπτεμβρίου 2007

Ο Γενικός Γραμματέας Περιφέρειας
ΓΕΩΡΓΙΟΣ ΤΣΙΟΤΡΑΣ

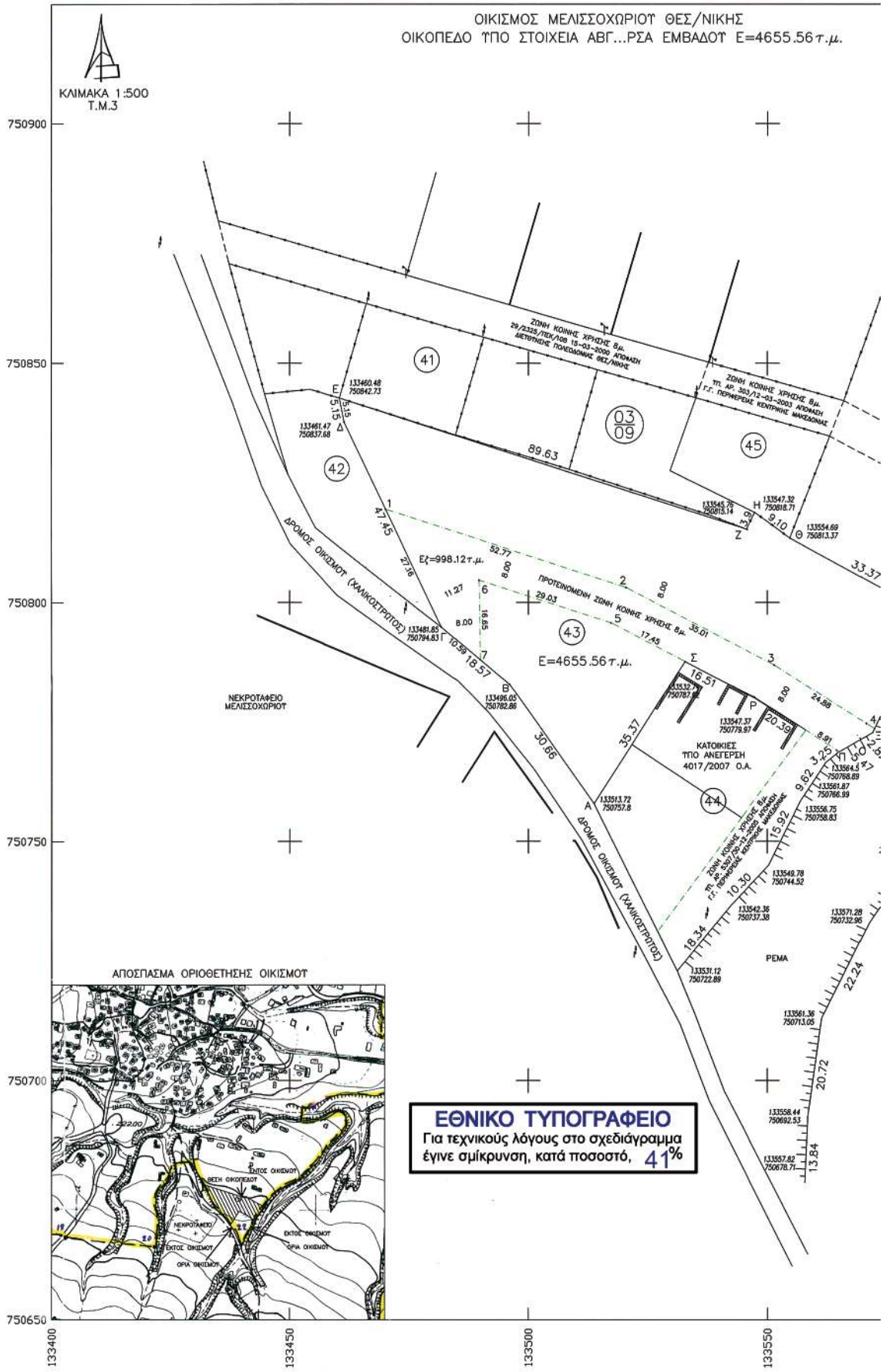
ΟΙΚΙΣΜΟΣ ΜΕΛΙΣΣΟΧΩΡΙΟΥ ΘΕΣ/ΝΙΚΗΣ
ΟΙΚΟΠΕΔΟ ΥΠΟ ΣΤΟΙΧΕΙΑ ΑΒΓ...ΡΣΑ ΕΜΒΑΔΟΥ Ε=4655.56τ.μ.
ΚΛΙΜΑΚΑ 1:500
Τ.Μ.3
ΖΩΝΗ ΚΟΙΝΗΣ ΧΡΗΣΗΣ 8μ.
ΔΡΟΜΟΣ ΟΙΚΙΣΜΟΥ (ΧΑΛΙΚΟΣΤΡΩΤΟΣ)
ΠΡΟΤΕΙΝΟΜΕΝΗ ΖΩΝΗ ΚΟΙΝΗΣ ΧΡΗΣΗΣ 8μ.
Ε=4655.56τ.μ.
ΝΕΚΡΟΤΑΦΕΙΟ ΜΕΛΙΣΣΟΧΩΡΙΟΥ
ΚΑΤΟΙΚΙΕΣ ΥΠΟ ΑΝΕΓΕΡΣΗ 4017/2007 Ο.Α.
ΡΕΜΑ
ΑΠΟΣΠΑΣΜΑ ΟΡΙΟΘΕΤΗΣΗΣ ΟΙΚΙΣΜΟΥ
ΕΘΝΙΚΟ ΤΥΠΟΓΡΑΦΕΙΟ
Για τεχνικούς λόγους στο σχεδιάγραμμα έγινε σμίκρυνση, κατά ποσοστό, 41%

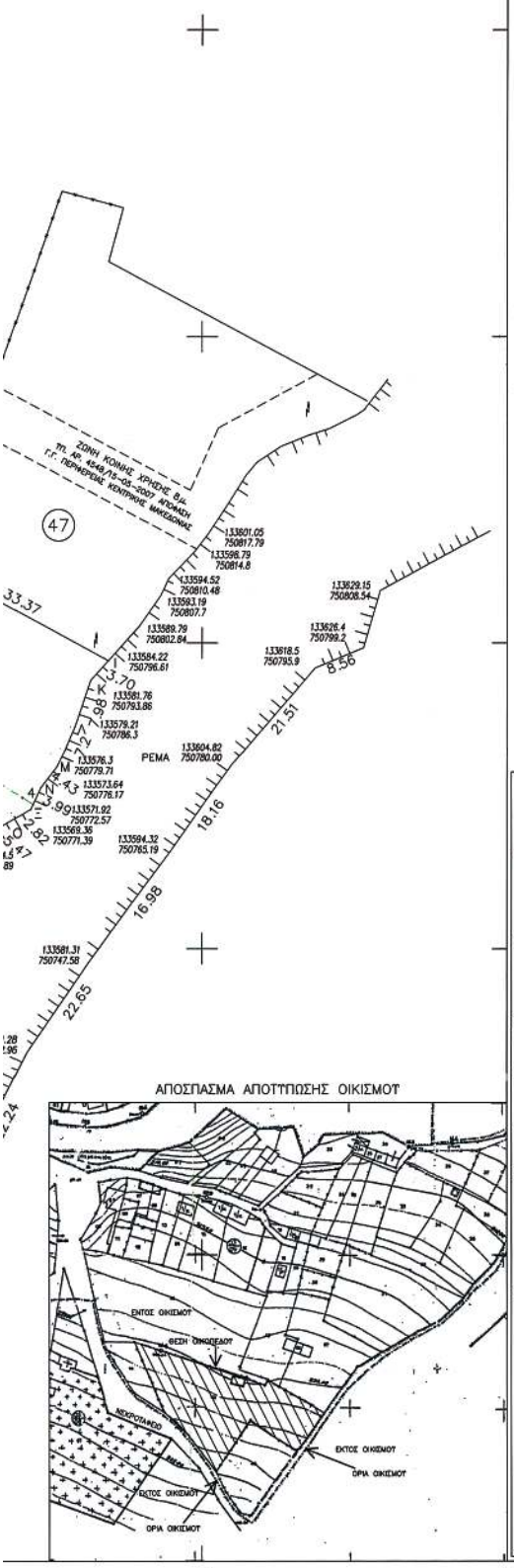

ΟΡΟΙ ΔΟΜΗΣΗΣ

ΟΡΙΑ ΟΙΚΟΠΕΔΟΥ : ΑΒΓΔΕΖΗΘΙΚΛΜΝΞΠΡΣΑ

ΔΙΑΤΑΓΜΑΤΑ ΡΥΜΟΤΟΜΙΑΣ : Π.Δ. ΦΕΚ .133/87.

ΕΛΑΧΙΣΤΑ ΟΡΙΑ :	Πρ.	Βαθ.	Εμβ.500 τ.μ.
ΠΑΡΕΚΛΙΣΗ :	Πρ.	Βαθ.	Εμβ.πριν 3-5-85 ΦΕΚ. 181

ΣΤΣΤΗΜΑ : ΠΟΣΟΣΤΟ ΚΑΛΥΨΗΣ : 70%

ΟΡΟΦΟΙ : 2 ΥΨΟΣ : 7.5 μ. Σ.Δ.: ΠΡΩΤΑ 100τ.μ. 1.6 160τ.μ.
100-200 τ.μ. 0.8 80τ.μ.
200-300 τ.μ. 0.6 60τ.μ.
ΠΕΡΑΝ ΤΩΝ 300τ.μ. 0.4
ΣΥΝΟΛΙΚΗ ΕΠΙΦΑΝΕΙΑ ΜΕΧΡΙ 400τ.μ.

ΠΡΑΞΕΙΣ ΤΑΚΤΟΠΟΙΗΣΗΣ

1) ΔΕΝ ΥΠΑΡΧΟΥΝ ΥΠΟΧΡΕΩΣΕΙΣ ΟΙΚΟΠΕΔΟΥ:
α) ΠΡΟΣΚΥΡΩΣΕΙΣ : ΟΧΙ
β) ΑΝΑΛΟΓΙΣΜΟΙ : ΟΧΙ

ΑΡΤΙΟ ΟΙΚΟΔΟΜΗΣΙΜΟ

1)ΕΝΤΟΣ ΣΧΕΔΙΟΥ

2)ΕΙΝΑΙ ΜΕ ΤΑ ΠΑΓΙΑ ΟΡΙΑ ΑΡΤΙΟΤΗΤΑΣ ΑΡ. ΣΥΜΒΟΛΑΙΟΥ :

ΛΕΠΤΟΜΕΡΗΣ ΚΑΘΟΡΙΣΜΟΣ ΡΥΜΟΤΟΜΙΑΣ

Η ΟΙΚΟΔΟΜΙΚΗ ΓΡΑΜΜΗ ΟΡΙΖΕΤΑΙ ΜΕ ΑΝΑΛΥΤΙΚΑ ΣΤΟΙΧΕΙΑ ΕΞΑΣΦΑΛΙΖΕΤΑΙ ΔΕ ΕΠΙ ΤΟΠΟΥ ΟΠΩΣ ΦΑΙΝΕΤΑΙ ΣΤΟ ΣΧΕΔΙΟ.

ΤΟ ΟΙΚΟΠΕΔΟ ΕΚΤΟΣ ΑΝΑΣΤΟΛΗΣ

ΠΡΟΣΔΙΟΡΙΣΜΟΣ ΑΦΕΤΗΡΙΑΣ ΥΨΟΥΣ

ΠΟΛΥΓΩΝΟΜΕΤΡΙΚΟ ΔΙΚΤΥΟ ΟΙΚΙΣΜΟΥ ΜΕΛΙΣΣΟΧΩΡΙΟΥ

ΔΕΝ ΔΙΕΡΧΕΤΑΙ ΓΡΑΜΜΗ ΥΨΗΛΗΣ ΤΑΣΗΣ ΔΕΗ

ΕΡΓΟ	ΠΑΡΑΧΩΡΗΣΗ ΟΙΚΟΠΕΔΙΚΗΣ ΕΚΤΑΣΗΣ ΣΕ ΚΟΙΝΗ ΧΡΗΣΗΣ	
ΘΕΣΗ	ΜΕΛΙΣΣΟΧΩΡΙ Ν. ΘΕΣ\ΝΙΚΗΣ ΕΝΤΟΣ ΣΧΕΔΙΟΥ	
ΕΡΓΟΔΟΤΗΣ		
ΘΕΜΑ ΣΧΕΔΙΟΥ	Τ1	ΤΟΠΟΓΡΑΦΙΚΟ ΔΙΑΓΡΑΜΜΑ
ΚΛΙΜΑΚΑ 1:500	ΑΡΙΘΜΟΣ ΣΧΕΔΙΟΥ 1	

ΠΕΡΙΟΔΟΣ ΕΚΠΟΝΗΣΗΣ ΜΕΛΕΤΗΣ: ΙΟΥΝΙΟΣ 2007

ΥΠΟΓΡΑΦΗ

ΧΑΤΖΙΚΟΣ Β. ΚΩΝΣΤΑΝΤΙΝΟΣ
ΔΙΠΛΟΜ. ΑΓΡΟΝΟΜΟΣ ΤΟΠΟΓΡΑΦΟΣ ΜΗΧΑΝΙΚΟΣ
ΠΟΛΥΤΕΧΝΙΚΗΣ ΣΧΟΛΗΣ Α.Π.Θ
ΜΕΛΟΣ Τ.Ε.Ε. ΑΡΙΘΜΟΣ ΜΗΤΡΩΟΥ 76772
ΑΥΣΤΡΑΛΙΑΣ 6 - ΘΕΣ/ΝΙΚΗ - ΤΗΛ.512.353, 097 509584

ΜΕΛΕΤΗΤΗΣ

ΧΑΤΖΙΚΟΣ Β. ΚΩΝΣΤΑΝΤΙΝΟΣ

ΔΙΠΛ. ΑΓΡΟΝΟΜΟΣ ΤΟΠΟΓΡΑΦΟΣ ΜΗΧΑΝΙΚΟΣ Α.Π.Θ.

ΘΕΩΡΗΣΗ

Δ.Π.Π.Χ.Ω.
Νομός Θεσσαλονίκης
Δήμος Μελισσοχωρίου
Θέμα: Παραχώρηση κοινής χρήσης
Το παρόν τοπογραφικό διάγραμμα
συνοδεύει την υπ' αριθ. 8928/14.
9.2007 απόφαση Γενικού Γραμματέα
Περιφέρειας Κεντρικής Μακεδονίας
Θεσ/νίκη 5 Νοε 2007
Ο ΔΙΕΥΘΥΝΤΗΣ ΗΥΚΕ
Ευθυμία Γιαννούλη
Αρχ. Μηχ. Με Α.Π.Θ.

Αριθμ. 6231 (3)

Επικύρωση καθορισμού οριογραμμών στην περιοχή του Δ.Δ. Αγίου Αντωνίου του Δήμου Βασιλικών.

Ο ΓΕΝΙΚΟΣ ΓΡΑΜΜΑΤΕΑΣ ΠΕΡΙΦΕΡΕΙΑΣ ΚΕΝΤΡΙΚΗΣ ΜΑΚΕΔΟΝΙΑΣ

Έχοντας υπόψη :

1. Τις διατάξεις του άρθρου 90 του π.δ./τος 63/2005 «Κώδικας Νομοθεσίας για την κυβέρνηση και τα Κυβερνητικά όργανα» (ΦΕΚ 48 Α΄/22.4.2005).

2. Τον ν. 1622/1986 «Τοπική αυτοδιοίκηση, Περιφερειακή ανάπτυξη και δημοκρατικός προγραμματισμός».

3. Τις διατάξεις του π.δ. 71/1993 «Καθορισμός αρμοδιοτήτων που διατηρούνται από τον Υπουργό και τις Περιφερειακές Αρχές ή όργανα διανομαρχιακού επιπέδου της Γ. Γ. Δημ. Έργων του ΥΠΕΧΩΔΕ.

4. Τις διατάξεις του ν. 2503/1997 «Διοίκηση, οργάνωση, στελέχωση της Περιφέρειας, ρύθμιση θεμάτων για την τοπική αυτοδιοίκηση και άλλες διατάξεις».

5. Την υπ' αριθμ. 5631/26.7.2000 απόφαση του Γενικού Γραμματέα Περιφέρειας Κεντρικής Μακεδονίας «Ορισμός εισηγητών και μεταβίβαση εξουσίας υπογραφής «Με εντολή Γενικού Γραμματέα» αποφάσεων, εγγράφων και άλλων πράξεων στον Γενικό Διευθυντή, στους Προϊσταμένους Διευθύνσεων κ.λ.π.».

6. Τις διατάξεις του άρθρου 6 του ν. 880/1979, όπως τροποποιήθηκε με το άρθρο 5 του ν. 3010/2002 (ΦΕΚ 91/τ.Α΄/25.4.2002).

7. Το υπ' αριθμ. Οικ. 07/9282/23.8.2007 έγγραφο της Δ/νσης Τεχν. Υπηρεσιών Ν.Α. Θεσσαλονίκης με το οποίο μας διαβίβασε προς επικύρωση τον φάκελο της υπόψη οριοθέτησης.

8. Την υπ' αριθμ. 07/9000/21.8.2007 απόφαση της Δ/νσης Τεχν. Υπηρεσιών Ν.Α. Θεσσαλονίκης για την έγκριση καθορισμού οριογραμμών του υπόψη ρέματος καθώς και το αντίστοιχο τοπογραφικό διάγραμμα υπό κλίμακα 1:500 επί του οποίου καθορίσθηκαν με κόκκινη γραμμή οι υπόψη οριογραμμές.

9. Το υπ' αριθμ. 07/6841/29.6.2007 έγγραφο της Δ/νσης Τεχ. Υπηρ. Ν.Α. Θεσ/κης προς το Δήμο Βασιλικών, με το οποίο ζητήθηκαν οι απόψεις του Δήμου για την υπόψη οριοθέτηση.

10. Το υπ' αριθμ. 6745/3.8.2007 έγγραφο του Δήμου Βασιλικών από το οποίο προκύπτει, ότι δεν υπάρχουν αντιρρήσεις για την υπόψη οριοθέτηση.

Και επειδή:

Ο καθορισμός των υπόψη οριογραμμών έγινε σύμφωνα με τα προβλεπόμενα από τον ισχύοντα νόμο, αποφασίζουμε:

1. Την επικύρωση του καθορισμού οριογραμμών του ρέματος που βρίσκεται στο Δ.Δ. Αγίου Αντωνίου του Δήμου Βασιλικών, όπως αυτές εγκρίθηκαν με την απόφαση υπ' αριθμ. 07/9000/21.8.2007 της Δ/νσης Τεχν. Υπηρεσιών Ν.Α. Θεσσαλονίκης και εμφανίζονται με κόκκινη γραμμή σε τοπογραφικό διάγραμμα υπό κλίμακα 1:500.

2. Την δημοσίευση της παρούσας απόφασης στην Εφημερίδα της Κυβερνήσεως, μαζί με τα αντίστοιχο Τοπογραφικό διάγραμμα σε σμίκρυνση.

Η απόφαση αυτή να δημοσιευθεί στην Εφημερίδα της Κυβερνήσεως.

Θεσσαλονίκη, 13 Σεπτεμβρίου 2007

Ο Γενικός Γραμματέας Περιφέρειας

ΓΕΩΡΓΙΟΣ ΤΣΙΟΤΡΑΣ

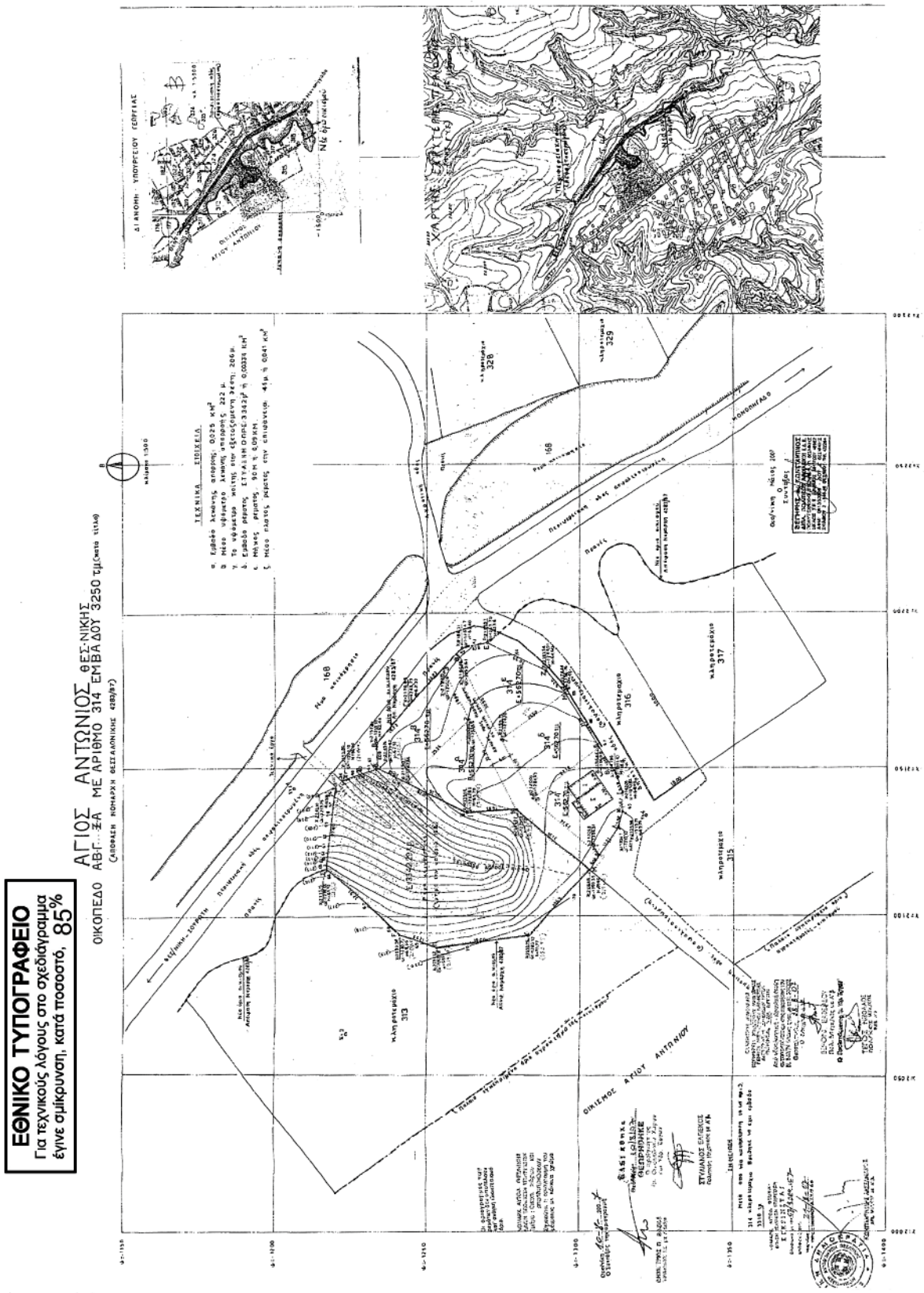
ΕΘΝΙΚΟ ΤΥΠΟΓΡΑΦΕΙΟ
Για τεχνικούς λόγους στο σχεδίαγραμμα έγινε σμίκρυνση, κατά ποσοστό, 85%
ΑΓΙΟΣ ΑΝΤΩΝΙΟΣ ΘΕΣ-ΝΙΚΗΣ
ΟΙΚΟΠΕΔΟ ΑΒΓ...ΖΑ ΜΕ ΑΡΙΘΜΟ 314 ΕΜΒΑΔΟΥ 3250 τμ
ΤΕΧΝΙΚΑ ΣΤΟΙΧΕΙΑ
ΟΙΚΙΣΜΟΣ ΑΓΙΟΥ ΑΝΤΩΝΙΟΥ

ΕΘΝΙΚΟ ΤΥΠΟΓΡΑΦΕΙΟ

ΕΦΗΜΕΡΙΣ ΤΗΣ ΚΥΒΕΡΝΗΣΕΩΣ

ΠΕΡΙΦΕΡΕΙΑΚΑ ΓΡΑΦΕΙΑ ΠΩΛΗΣΗΣ Φ.Ε.Κ.

ΘΕΣΣΑΛΟΝΙΚΗ - Βασ. Όλγας 227 **23104 23956**
ΠΕΙΡΑΙΑΣ - Ευριπίδου 63 **210 4135228**
ΠΑΤΡΑ - Κορίνθου 327 **2610 638109**
ΙΩΑΝΝΙΝΑ - Διοικητήριο **26510 87215**
ΚΟΜΟΤΗΝΗ - Δημοκρατίας 1 **25310 22858**
ΛΑΡΙΣΑ - Διοικητήριο **2410 597449**
ΚΕΡΚΥΡΑ - Σαμαρά 13 **26610 89122**
ΗΡΑΚΛΕΙΟ - Πεδιάδος 2 **2810 300781**
ΜΥΤΙΛΗΝΗ - Πλ. Κωνσταντινουπόλεως 1 **22510 46654**

ΤΙΜΗ ΠΩΛΗΣΗΣ ΦΥΛΛΩΝ ΤΗΣ ΕΦΗΜΕΡΙΔΟΣ ΤΗΣ ΚΥΒΕΡΝΗΣΕΩΣ

Σε έντυπη μορφή

- Για τα Φ.Ε.Κ. από 1 μέχρι 16 σελίδες σε 1 €, προσαυξανόμενη κατά 0,20 € για κάθε επιπλέον οκτασέλιδο ή μέρος αυτού.
- Για τα φωτοαντίγραφα Φ.Ε.Κ. σε 0,15 € ανά σελίδα.

Σε μορφή DVD/CD

Τεύχος	Ετήσια έκδοση	Τριμηνιαία έκδοση	Μηνιαία έκδοση
Α΄	150 €	40 €	15 €
Β΄	300 €	80 €	30 €
Γ΄	50 €	-	-
Υ.Ο.Δ.Δ.	50 €	-	-
Δ΄	110 €	30 €	-

Τεύχος	Ετήσια έκδοση	Τριμηνιαία έκδοση	Μηνιαία έκδοση
Α.Α.Π.	110 €	30 €	-
Ε.Β.Ι.	100 €	-	-
Α.Ε.Δ.	5 €	-	-
Δ.Δ.Σ.	200 €	-	20 €
Α.Ε. - Ε.Π.Ε. και **Γ.Ε.ΜΗ.**	-	-	100 €

- Η τιμή πώλησης μεμονωμένων Φ.Ε.Κ. σε μορφή cd-rom από εκείνα που διατίθενται σε ψηφιακή μορφή και μέχρι 100 σελίδες, σε 5 € προσαυξανόμενη κατά 1 € ανά 50 σελίδες.
- Η τιμή πώλησης σε μορφή cd-rom/dvd, δημοσιευμάτων μιας εταιρείας στο τεύχος Α.Ε.-Ε.Π.Ε. και Γ.Ε.ΜΗ. σε 5 € ανά έτος.

ΠΑΡΑΓΓΕΛΙΑ ΚΑΙ ΑΠΟΣΤΟΛΗ Φ.Ε.Κ.: Τηλεφωνικά: 210 4071010 - fax: 210 4071010 - internet: http://www.et.gr

ΕΤΗΣΙΕΣ ΣΥΝΔΡΟΜΕΣ Φ.Ε.Κ.

Τεύχος	Έντυπη μορφή	Ψηφιακή Μορφή
Α΄	225 €	190 €
Β΄	320 €	225 €
Γ΄	65 €	Δωρεάν
Υ.Ο.Δ.Δ.	65 €	Δωρεάν
Δ΄	160 €	80 €
Α.Α.Π.	160 €	80 €
Ε.Β.Ι.	65 €	33 €

Τεύχος	Έντυπη μορφή	Ψηφιακή Μορφή
Α.Ε.Δ.	10 €	Δωρεάν
Α.Ε. - Ε.Π.Ε. και **Γ.Ε.ΜΗ.**	2.250 €	645 €
Δ.Δ.Σ.	225 €	95 €
Α.Σ.Ε.Π.	70€	Δωρεάν
Ο.Π.Κ.	-	Δωρεάν
Α΄+ Β΄+ Δ΄ + Α.Α.Π.	-	450 €

- Το τεύχος Α.Σ.Ε.Π. (έντυπη μορφή) θα αποστέλλεται σε συνδρομητές ταχυδρομικά, με την επιβάρυνση των 70 €, ποσό το οποίο αφορά τα ταχυδρομικά έξοδα.
- Για την παροχή πρόσβασης μέσω διαδικτύου σε Φ.Ε.Κ. προηγουμένων ετών και συγκεκριμένα στα τεύχη: **α)** Α, Β, Δ, Α.Α.Π., Ε.Β.Ι. και Δ.Δ.Σ., η τιμή προσαυξάνεται, πέραν του ποσού της ετήσιας συνδρομής του 2007, κατά 40 € ανά έτος και ανά τεύχος και **β)** για το τεύχος Α.Ε.-Ε.Π.Ε. & Γ.Ε.ΜΗ., κατά 60 € ανά έτος παλαιότητας.

* Η καταβολή γίνεται σε όλες τις Δημόσιες Οικονομικές Υπηρεσίες (Δ.Ο.Υ.). Το πρωτότυπο διπλότυπο (έγγραφο αριθμ. πρωτ. 9067/28.2.2005 2η Υπηρεσία Επιτρόπου Ελεγκτικού Συνεδρίου) με φροντίδα των ενδιαφερομένων, πρέπει να αποστέλλεται ή να κατατίθεται στο Εθνικό Τυπογραφείο (Καποδιστρίου 34, Τ.Κ. 104 32 Αθήνα).
* Σημειώνεται ότι φωτοαντίγραφα διπλοτύπων, ταχυδρομικές Επιταγές για την εξόφληση της συνδρομής, δεν γίνονται δεκτά και θα επιστρέφονται.
* Οι οργανισμοί τοπικής αυτοδιοίκησης, τα νομικά πρόσωπα δημοσίου δικαίου, τα μέλη της Ένωσης Ιδιοκτητών Ημερησίου Τύπου Αθηνών και Επαρχίας, οι τηλεοπτικοί και ραδιοφωνικοί σταθμοί, η Ε.Σ.Η.Ε.Α., τα τριτοβάθμια συνδικαλιστικά Όργανα και οι τριτοβάθμιες επαγγελματικές ενώσεις δικαιούνται έκπτωσης πενήντα τοις εκατό (50%) επί της ετήσιας συνδρομής (τρέχον έτος + παλαιότητα).
* Το ποσό υπέρ Τ.Α.Π.Ε.Τ. [5% επί του ποσού συνδρομής (τρέχον έτος + παλαιότητα)], καταβάλλεται ολόκληρο (Κ.Α.Ε. 3512) και υπολογίζεται πριν την έκπτωση.
* Στην Ταχυδρομική συνδρομή του τεύχους Α.Σ.Ε.Π. δεν γίνεται έκπτωση.

Πληροφορίες για δημοσιεύματα που καταχωρούνται στα Φ.Ε.Κ. στο τηλ.: 210 5279000.
Φωτοαντίγραφα παλαιών Φ.Ε.Κ.: Μάρνη 8 τηλ.: 210 8220885, 210 8222924, 210 5279050.
Οι πολίτες έχουν τη δυνατότητα ελεύθερης ανάγνωσης των δημοσιευμάτων που καταχωρούνται σε όλα τα τεύχη της Εφημερίδας της Κυβερνήσεως πλην εκείνων που καταχωρούνται στο τεύχος Α.Ε.-Ε.Π.Ε και Γ.Ε.ΜΗ., από την ιστοσελίδα του Εθνικού Τυπογραφείου (www.et.gr).

Οι υπηρεσίες εξυπηρέτησης πολιτών λειτουργούν καθημερινά από 08:00 μέχρι 13:00

04005061610070008

ΑΠΟ ΤΟ ΕΘΝΙΚΟ ΤΥΠΟΓΡΑΦΕΙΟ
ΚΑΠΟΔΙΣΤΡΙΟΥ 34 * ΑΘΗΝΑ 104 32 * ΤΗΛ. 210 52 79 000 * FAX 210 52 21 004
ΗΛΕΚΤΡΟΝΙΚΗ ΔΙΕΥΘΥΝΣΗ: http://www.et.gr – e-mail: webmaster.et@et.gr