Signature Not Verified
Digitally signed by Theodoros Moumouris
Date: 2007.11.22 10:25:18 EET
Reason: Signed PDF (embedded)
Location: Athens, Ethniko Typografio




# ΕΦΗΜΕΡΙΣ ΤΗΣ ΚΥΒΕΡΝΗΣΕΩΣ

## ΤΗΣ ΕΛΛΗΝΙΚΗΣ ΔΗΜΟΚΡΑΤΙΑΣ

ΤΕΥΧΟΣ ΤΕΤΑΡΤΟ **Αρ. Φύλλου 599**

22 Νοεμβρίου 2007


## ΠΕΡΙΕΧΟΜΕΝΑ

### ΑΠΟΦΑΣΕΙΣ


Επικύρωση καθορισμού οριογραμμών υδατορέματος στο δυτικό όριο της ιδιοκτησίας των Μυλωνά Γεωργίου, Ελευθεράκης Αγγελικής και Σιμοπούλου Βασιλικής εντός των ορίων του οικισμού Κουμαριά Ροζενών του Δήμου Ευρωστίνης του Νομού Κορινθίας ..... 1

Επικύρωση καθορισμού οριογραμμών υδατορέματος «ΕΛΙΣΣΩΝΑ» στην περιοχή του Δήμου Σικυωνίων του Νομού Κορινθίας ..... 2


## ΑΠΟΦΑΣΕΙΣ

Αριθμ. 4526 (1)

**Επικύρωση καθορισμού οριογραμμών υδατορέματος στο δυτικό όριο της ιδιοκτησίας των Μυλωνά Γεωργίου, Ελευθεράκης Αγγελικής και Σιμοπούλου Βασιλικής εντός των ορίων του οικισμού Κουμαριά Ροζενών του Δήμου Ευρωστίνης του Νομού Κορινθίας**

Ο ΓΕΝΙΚΟΣ ΓΡΑΜΜΑΤΕΑΣ ΠΕΡΙΦΕΡΕΙΑΣ ΠΕΛΟΠΟΝΝΗΣΟΥ

Έχοντας υπόψη:

1. Τις διατάξεις των άρθρων 5, 6 και 8 του ν. 3200/1955: «Περί Διοικητικής Αποκέντρωσης».

2. Τις διατάξεις του ν. 2853/16.7.1922 «Περί υδραυλικών εν γένει έργων και αστυνομεύσεως των Δημοσίων Υδάτων», όπως αυτές τροποποιήθηκαν με τις αντίστοιχες του ν.δ. 10/29.12.1923 και κωδικοποιήθηκαν από τις διατάξεις του π.δ. 18/21.3.1924.

3. Τα οριζόμενα στο άρθρο 6 της υπ' αριθμ. 3046/304/3.2.1989 απόφασης του Αναπληρωτή Υπουργού Περιβάλλοντος Χωροταξίας και Δημοσίων Έργων: «Κτιριοδομικός Κανονισμός» και ειδικότερα τις διατάξεις του άρθρου 6 αυτού σχετικά με τη δόμηση κοντά σε ρέματα, όπως ισχύει σήμερα.

4. Τις διατάξεις του άρθρου 5 του ν. 3010/25.4.2002 (Α' 91): «Εναρμόνιση του ν. 1650/1986 με τις οδηγίες 97/11 ΕΕ και 96/61 ΕΕ» και ειδικότερα τις διατάξεις του άρθρου 5 αυτού: «Διαδικασία Οριοθέτησης και ρυθμίσεις θεμάτων για τα υδατορέματα».

5. Τις διατάξεις του άρθρου 6 του ν. 880/1979 (ΦΕΚ 58Α): «Περί καθορισμού ανωτάτων ορίων συντελεστού δόμησης κλπ» όπως συμπληρώθηκε από τις διατάξεις της πργρ. 1γ του άρθρου 6 του ν. 2052/1992.

6. Τις διατάξεις του ν. 2503/1997 (ΦΕΚ 107Α/30.5.1997): «Διοίκηση, Οργάνωση, Στελέχωση της Περιφέρειας, Ρυθμίσεις θεμάτων για την Τοπική Αυτοδιοίκηση και άλλες διατάξεις».

7. Τις οικίες διατάξεις του ν. 2508/1997 (ΦΕΚ 124Α/13.6.1997): «Βιώσιμη Οικιστική Ανάπτυξη των πόλεων και οικισμών της χώρας και άλλες διατάξεις».

8. Τις οικίες διατάξεις του ν. 2690/1999 (ΦΕΚ 45Α/1999): «Κύρωση Κώδικα Διοικητικής Διαδικασίας και άλλες διατάξεις».

9. Τα οριζόμενα στην υπ' αριθμ. 19664/20.12.2001 απόφαση του Γενικού Γραμματέα Περιφέρειας Πελοποννήσου.

10. Τα οριζόμενα στην υπ' αριθμ. 1592/14.2.2002 απόφαση του Γενικού Γραμματέα Περιφέρειας Πελοποννήσου.

11. Το από 1.10.2007 τοπογραφικό και υψομετρικό διάγραμμα (αρ. σχεδίου Α1, κλίμακα 1:200) καθορισμού των οριογραμμών του υδατορέματος στο δυτικό όριο της ιδιοκτησίας των Μυλωνά Γεωργίου, Ελευθεράκης Αγγελικής και Σιμοπούλου Βασιλικής εντός των ορίων του οικισμού Κουμαριά Ροζενών του Δήμου Ευρωστίνης του Νομού Κορινθίας, όπως συντάχθηκε από τον Σιαπκάρα Παντελή πτυχιούχο Πολιτικό Μηχανικό ΤΕ, ελέγχθηκε και θεωρήθηκε στις 10.10.2007 από τη Δ/νση Τεχνικών Υπηρεσιών της Νομαρχιακής Αυτοδιοίκησης Κορινθίας.

12. Την υπ' αριθμ. 4762/17.10.2007 απόφαση της Δ/νσης Τεχνικών Υπηρεσιών της Νομαρχιακής Αυτοδιοίκησης Κορινθίας με την οποία καθορίζονται οι οριογραμμές του υδατορέματος στο δυτικό όριο της ιδιοκτησίας των Μυλωνά Γεωργίου, Ελευθεράκης Αγγελικής και Σιμοπούλου Βασιλικής εντός των ορίων του οικισμού Κουμαριά Ροζενών του Δήμου Ευρωστίνης του Νομού Κορινθίας, σύμφωνα με το αμέσως πιο πάνω αναφερόμενο τοπογραφικό και υψομετρικό διάγραμμα, αποφασίζουμε:

Την επικύρωση των οριογραμμών του υδατορέματος στο δυτικό όριο της ιδιοκτησίας των Μυλωνά Γεωργί-

ου, Ελευθεράκης Αγγελικής και Σιμοπούλου Βασιλικής εντός των ορίων του οικισμού Κουμαριά Ροζενών του Δήμου Ευρωστίνης του Νομού Κορινθίας, οριζομένων με τα σημεία 1 έως 17 (αριστερά) και 18 έως 35 (δεξιά) εκατέρωθεν της ροής αυτού σύμφωνα με το από 1.10.2007 τοπογραφικό και υψομετρικό διάγραμμα (αρ. σχεδίου Α1, κλίμακα 1:200) το οποίο συντάχθηκε από τον Σιαπκάρα Παντελή πτυχιούχο Πολιτικό Μηχανικό ΤΕ, ελέγχθηκε και θεωρήθηκε στις 10.10.2007 από τη Δ/νση Τεχνικών Υπηρεσιών της Νομαρχιακής Αυτοδιοίκησης Κορινθίας και αποτελεί αναπόσπαστο μέρος της παρούσας.

Η απόφαση αυτή μαζί με τα συνημμένα Τοπογραφικά και Υψομετρικά διαγράμματα καθορισμού των οριογραμμών να δημοσιευθούν στην Εφημερίδα της Κυβερνήσεως.

Τρίπολη, 1 Νοεμβρίου 2007

Ο Γενικός Γραμματέας Περιφέρειας
ΝΙΚΟΣ Κ. ΑΓΓΕΛΟΠΟΥΛΟΣ

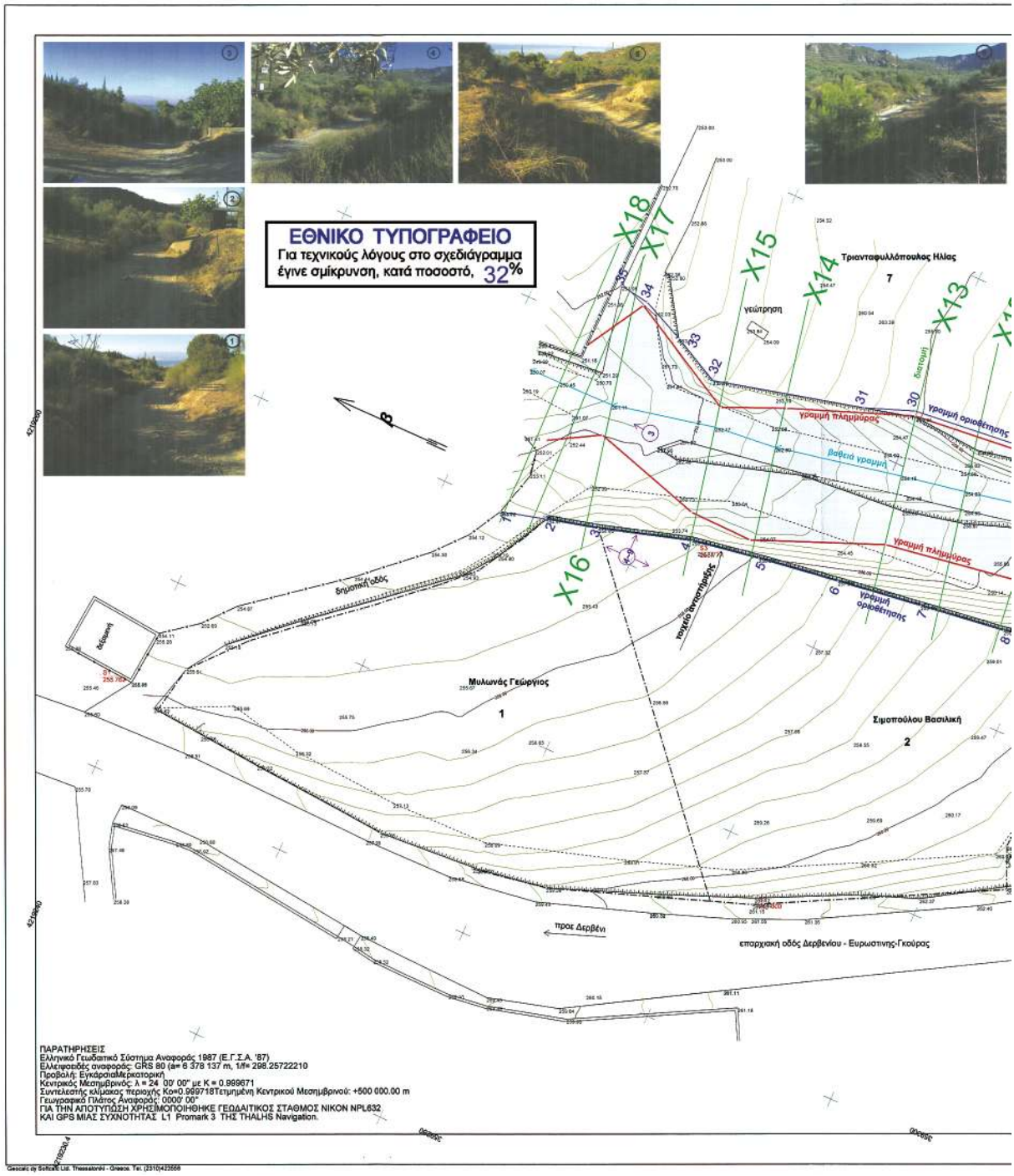
ΕΘΝΙΚΟ ΤΥΠΟΓΡΑΦΕΙΟ
Για τεχνικούς λόγους στο σχεδιάγραμμα
έγινε σμίκρυνση, κατά ποσοστό, 32%
Τριανταφυλλόπουλος Ηλίας
7
γεώτρηση
γραμμή πλημμύρας
βαθειά γραμμή
γραμμή οριοθέτησης
δημοτική οδός
τοιχείο αντιστήριξης
Μυλωνός Γεώργιος
1
Σιμοπούλου Βασιλική
2
προς Δερβένι
επαρχιακή οδός Δερβενίου - Ευρωστινής-Γκούρας
ΠΑΡΑΤΗΡΗΣΕΙΣ
Ελληνικό Γεωδαιτικό Σύστημα Αναφοράς 1987 (Ε.Γ.Σ.Α. '87)
Ελλειψοειδές αναφοράς: GRS 80 (a= 6 378 137 m, 1/f= 298.25722210
Προβολή: ΕγκάρσιαΜερκατορική
Κεντρικός Μεσημβρινός: λ = 24° 00' 00" με K = 0.999671
Συντελεστής κλίμακας περιοχής Κο=0.999718Τετμημένη Κεντρικού Μεσημβρινού: +500 000.00 m
Γεωγραφικό Πλάτος Αναφοράς: 0000' 00"
ΓΙΑ ΤΗΝ ΑΠΟΤΥΠΩΣΗ ΧΡΗΣΙΜΟΠΟΙΗΘΗΚΕ ΓΕΩΔΑΙΤΙΚΟΣ ΣΤΑΘΜΟΣ NIKON NPL632
ΚΑΙ GPS ΜΙΑΣ ΣΥΧΝΟΤΗΤΑΣ L1 Promark 3 ΤΗΣ THALHS Navigation.

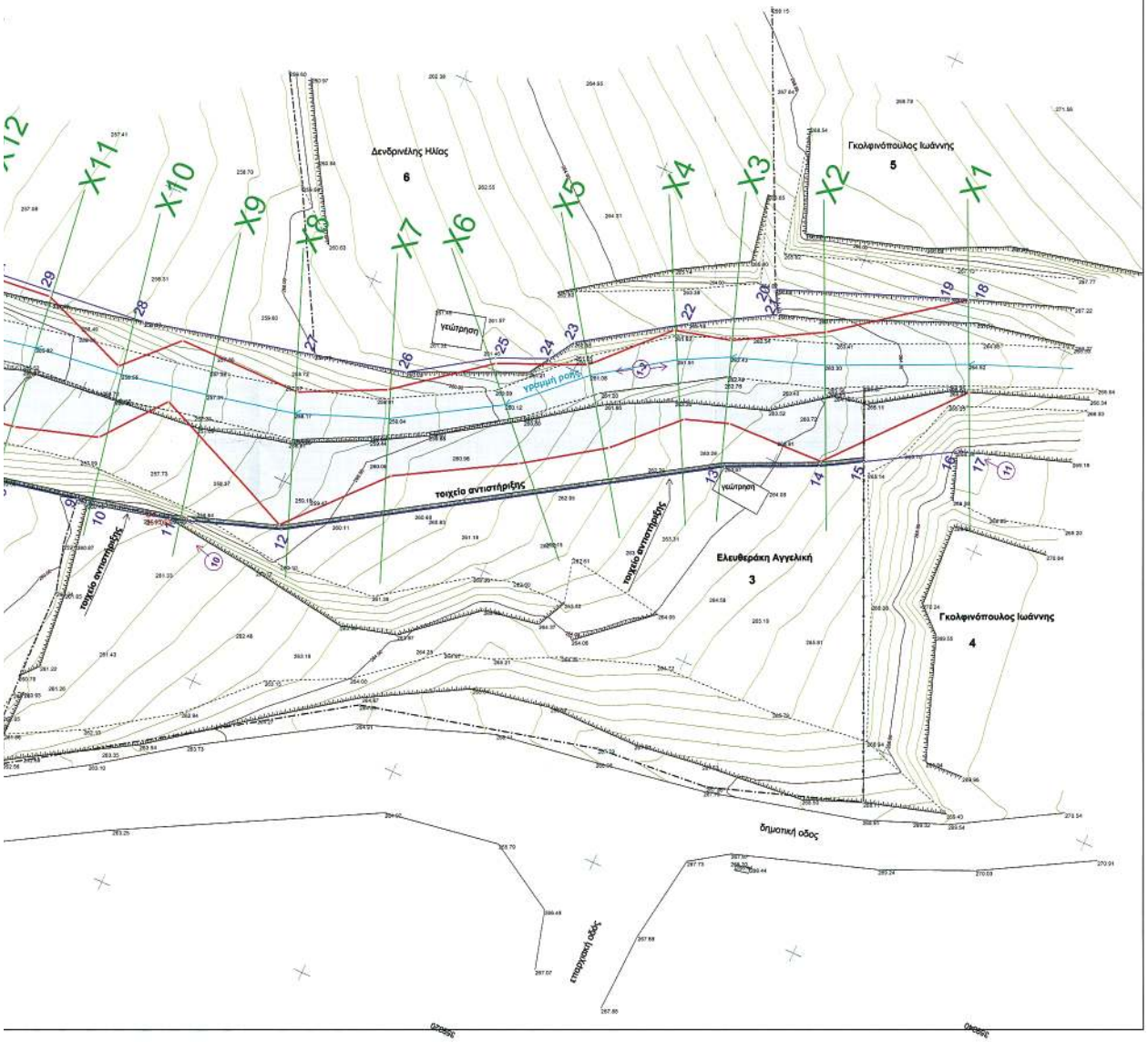
Δενδρινέλης Ηλίας
6
Γκολφινόπουλος Ιωάννης
5
Γκολφινόπουλος Ιωάννης
4
Ελευθεράκη Αγγελική
3
γεώτρηση
γεώτρηση
τοιχείο αντιστήριξης
τοιχείο αντιστήριξης
τοιχείο αντιστήριξης
δημοτική οδός
X1
X2
X3
X4
X5
X6
X7
X8
X9
X10
X11

ΑΠΟΣΠΑΣΜΑ ΑΕΡΟΦΩΤΟΓΡΑΦΙΑΣ ΚΑΙ ΧΑΡΤΗ ΓΥΣ (6331/8) ΚΛ: 1:5000

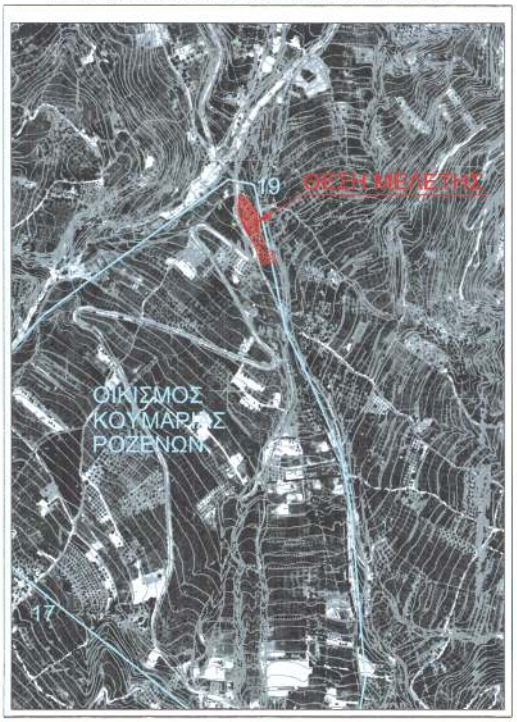


ΑΠΟΣΠΑΣΜΑ ΧΑΡΤΗ Γ.Υ.Σ. (ΔΕΡΒΕΝΙΟΝ) ΚΛ: 1:50000

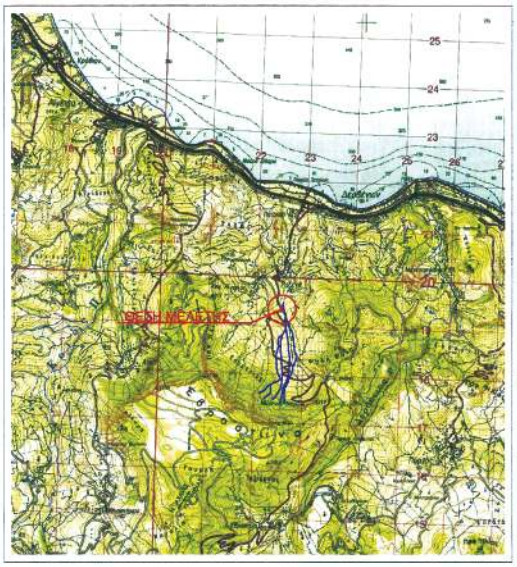


ΥΠΟΝΝΗΜΑ

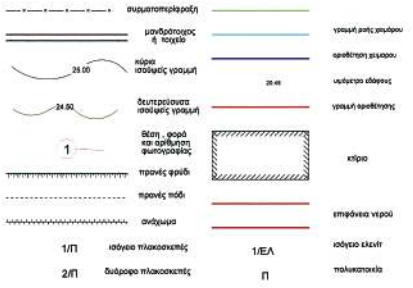


Β. Γ. Βορράς Γεωγραφικός
Β. Μ. Βορράς Μαγνητικός
Β. Τ. Βορράς Τετραγωνισμού
Σύγκλιση Μεσημβρινών ( g )
Μαγνητική Απόκλιση ( A ) :
Αυξανόμενη κατά ανά έτος

ΣΥΝΤΕΤΑΓΜΕΝΕΣ ΚΟΡΥΦΩΝ ΟΡΙΟΘΕΤΗΣΗΣ

| Κορυφή | X | Y | Κορυφή | X | Y |
|---|---|---|---|---|---|
| 1 | 359339.517 | 4219213.744 | 19 | 359400.093 | 4219091.424 |
| 2 | 359340.681 | 4219209.37 | 20 | 359394.242 | 4219106.27 |
| 3 | 359341.995 | 4219204.246 | 21 | 359392.269 | 4219105.136 |
| 4 | 359344.69 | 4219195.311 | 22 | 359388.18 | 4219112.203 |
| 5 | 359345.813 | 4219188.579 | 23 | 359382.339 | 4219120.991 |
| 6 | 359346.997 | 4219180.448 | 24 | 359380.041 | 4219122.452 |
| 7 | 359348.187 | 4219171.985 | 25 | 359378.086 | 4219126.977 |
| 8 | 359349.323 | 4219163.484 | 26 | 359373.559 | 4219133.827 |
| 9 | 359350.777 | 4219156.358 | 27 | 359371.561 | 4219142.036 |
| 10 | 359350.754 | 4219155.318 | 28 | 359367.899 | 4219157.431 |
| 11 | 359352.554 | 4219147.97 | 29 | 359366.961 | 4219166.257 |
| 12 | 359355.879 | 4219138.225 | 30 | 359365.492 | 4219180.38 |
| 13 | 359377 .83 | 4219103.87 | 31 | 359363.684 | 4219185.126 |
| 14 | 359381.241 | 4219096.054 | 32 | 359359.961 | 4219199.966 |
| 15 | 359383.334 | 4219092.503 | 33 | 359362.39 | 4219204.708 |
| 16 | 359387.692 | 4219085.112 | 34 | 359364.345 | 4219209.006 |
| 17 | 359388.037 | 4219084.108 | 35 | 359364.79 | 4219211.968 |
| 18 | 359400.638 | 4219089.919 | | | |

Το παρόν συνοδεύει την αριθ. ΥΣΣ/ΔΥ...απόφασή Γεν. Γραμ. Περιφέρειας Πελοποννήσου

| | | |
|---|---|---|
| Ο ΜΕΛΕΤΗΤΗΣ | ΑΠΟΦ. Δ.Σ. ΕΓΚΡΙΣΗΣ ΜΕΛΕΤΗΣ | |
| | ΕΛΕΓΧΟΣ ΜΕΛΕΤΗΣ | ΘΕΩΡΗΣΗ ΜΕΛΕΤΗΣ |
| | Ο ΕΠΙΒΛΕΠΩΝ | Ο Δ/ΝΤΗΣ Δ.Τ.Υ.Κ. |
| ΚΙΑΤΟ 1 - 6 - 2007 | ΚΟΡΙΝΘΟΣ : 0 / 10 / 2007 | ΚΟΡΙΝΘΟΣ : / / 2007 |
| | ΙΩΑΝΝΗΣ Θ. ΜΑΝΤΑΣ Μ.Π. Τριμελής Μηχανικός Α.Ε.Β.Μ. | ΠΑΝΔΗΣ ΚΟΝΝΟΣ Η/Μ Μηχανικος |

ΤΕΧΝΙΚΟ ΓΡΑΦΕΙΟ
ΣΙΑΠΚΑΡΑΣ Ι. ΠΑΝΤΕΛΗΣ & ΣΥΝΕΡΓΑΤΕΣ

ΠΕΡΙΑΝΔΡΟΥ 1Α ΚΙΑΤΟ 2742-0-20770 email: pansiapk@otenet.gr

| | |
|---|---|
| ΚΥΡΙΟΣ ΕΡΓΟΥ | ΕΛΕΥΘΕΡΑ ΚΗ ΑΓΓΕΛΙΚΗ ΓΕΩΡΓΙΟΣ ΜΥΛΩΝΑΣ ΣΙΜΟΠΟΥΛΟΥ ΒΑΣΙΛΙΚΗ |
| ΕΡΓΟ | ΠΡΟΤΑΣΗ ΟΡΙΟΘΕΤΗΣΗΣ ΥΔΑΤΟΡΕΜΑΤΟΣ ΕΝΤΟΣ ΤΩΝ ΟΡΙΩΝ ΤΟΥ ΟΙΚΙΣΜΟΥ ΚΟΥΜΑΡΙΑΣ ΡΟΖΕΝΩΝ ΤΟΥ ΔΗΜΟΥ ΕΥΡΩΣΤΙΝΗΣ Ν. ΚΟΡΙΝΘΙΑΣ |
| ΤΙΤΛΟΣ ΣΧΕΔΙΟΥ | ΟΡΙΖΟΝΤΙΟΓΡΑΦΙΚΟ ΔΙΑΓΡΑΜΜΑ ΠΕΡΙΟΧΗΣ ΡΕΜΑΤΟΣ |

| ΚΛΙΜΑΚΑ | 1 : 200 | ΗΜΕΡΟΜΗΝΙΑ 1-10- 2007 | ΑΡΙΘΜΟΣ ΣΧΕΔΙΟΥ |
|---|---|---|---|
| | ΣΙΑΠΚΑΡΑΣ Ι. ΠΑΝΤΕΛΗΣ ΠΤΥΧΙΟΥΧΟΣ ΠΟΛΙΤΙΚΟΣ ΜΗΧΑΝΙΚΟΣ Τ.Ε. Α.Μ. Ε.Ε.Τ.Ε.Μ. 31119 ΠΕΡΙΑΝΔΡΟΥ 1Α - ΚΙΑΤΟ ΤΗΛ. 27420 - 20770 ΑΦΜ 065203062 ΔΟΥ ΚΙΑΤΟΥ | | A1 |

Αριθμ. 4020 (2)

Επικύρωση καθορισμού οριογραμμών υδατορέματος «ΕΛΙΣΣΩΝΑ» στην περιοχή του Δήμου Σικυωνίων του Νομού Κορινθίας,

Ο ΓΕΝΙΚΟΣ ΓΡΑΜΜΑΤΕΑΣ ΠΕΡΙΦΕΡΕΙΑΣ ΠΕΛΟΠΟΝΝΗΣΟΥ

Έχοντας υπόψη:

1. Τις διατάξεις των άρθρων 5, 6 και 8 του ν. 3200/1955: «Περί Διοικητικής Αποκέντρωσης».

2. Τις διατάξεις του ν. 2853/16.7.1922 «Περί υδραυλικών εν γένει έργων και αστυνομεύσεως των Δημοσίων Υδάτων», όπως αυτές τροποποιήθηκαν με τις αντίστοιχες του ν.δ. 10/29.12.1923 και κωδικοποιήθηκαν από τις διατάξεις του π.δ. 18/21.3.1924.

3. Τα οριζόμενα στο άρθρο 6 της υπ' αριθμ. 3046/304/3.2.1989 απόφασης του Αναπληρωτή Υπουργού Περιβάλλοντος Χωροταξίας και Δημοσίων Έργων: «Κτιριοδομικός Κανονισμός» και ειδικότερα τις διατάξεις του άρθρου 6 αυτού σχετικά με τη δόμηση κοντά σε ρέματα, όπως ισχύει σήμερα.

4. Τις διατάξεις του άρθρου 5 του ν. 3010/25.4.2002 (Α' 91): «Εναρμόνιση του ν. 1650/1986 με τις οδηγίες 97/11 ΕΕ και 96/61 ΕΕ» και ειδικότερα τις διατάξεις του άρθρου 5 αυτού: «Διαδικασία Οριοθέτησης και ρυθμίσεις θεμάτων για τα υδατορέματα».

5. Τις διατάξεις του άρθρου 6 του ν. 880/1979 (ΦΕΚ 58Α): «Περί καθορισμού ανωτάτων ορίων συντελεστού δόμησης κλπ» όπως συμπληρώθηκε από τις διατάξεις της πργρ. 1γ του άρθρου 6 του ν. 2052/1992.

6. Τις διατάξεις του ν. 2503/1997 (ΦΕΚ 107Α/30.5.1997): «Διοίκηση, Οργάνωση, Στελέχωση της Περιφέρειας, Ρυθμίσεις θεμάτων για την Τοπική Αυτοδιοίκηση και άλλες διατάξεις».

7. Τις οικίες διατάξεις του ν. 2508/1997 (ΦΕΚ 124Α/13.6.1997): «Βιώσιμη Οικιστική Ανάπτυξη των πόλεων και οικισμών της χώρας και άλλες διατάξεις».

8. Τις οικίες διατάξεις του ν. 2690/1999 (ΦΕΚ 45Α/1999): «Κύρωση Κώδικα Διοικητικής Διαδικασίας και άλλες διατάξεις».

9. Τα οριζόμενα στην υπ' αριθμ. 19664/20.12.2001 απόφαση του Γενικού Γραμματέα Περιφέρειας Πελοποννήσου.

10. Τα οριζόμενα στην υπ' αριθμ. 1592/14.2.2002 απόφαση του Γενικού Γραμματέα Περιφέρειας Πελοποννήσου.

11. Το από Οκτωβρίου 2005 τοπογραφικό και υψομετρικό διάγραμμα κλίμακας 1:500 καθορισμού των οριογραμμών του υδατορέματος «ΕΛΙΣΣΩΝΑ» στην περιοχή του Δήμου Σικυωνίων του Νομού Κορινθίας, όπως συντάχθηκε από τους μελετητές «Κ. ΖΕΡΗΣ-Π. ΑΝΤΩΝΑΡΟΠΟΥΛΟΣ & ΣΥΝΕΡΓΑΤΕΣ Ε.Π.Ε» και «Δ. ΣΩΤΗΡΟΠΟΥΛΟΣ & ΣΥΝΕΡΓΑΤΕΣ Α.Μ.Ε.» ελέγχθηκε και θεωρήθηκε στις 14.9.2007 από τη Δ/νση Τεχνικών Υπηρεσιών της Νομαρχιακής Αυτοδιοίκησης Κορινθίας.

12. Την υπ' αριθμ. 5627/26.9.2007 απόφαση της Δ/νσης Τεχνικών Υπηρεσιών της Νομαρχιακής Αυτοδιοίκησης Κορινθίας με την οποία καθορίζονται οι οριογραμμές του υδατορέματος «ΕΛΙΣΣΩΝΑ» στην περιοχή του Δήμου Σικυωνίων του Νομού Κορινθίας του Νομού Κορινθίας σύμφωνα με το αμέσως πιο πάνω αναφερόμενο τοπογραφικό και υψομετρικό διάγραμμα, αποφασίζουμε:

Την επικύρωση των οριογραμμών του υδατορέματος «ΕΛΙΣΣΩΝΑ» στην περιοχή του Δήμου Σικυωνίων του Νομού Κορινθίας του Νομού Κορινθίας οριζομένων με τα σημεία Α00 έως Α10 (αριστερά) και Δ00 έως Δ08 (δεξιά) εκατέρωθεν της ροής αυτού σύμφωνα με το από Οκτωβρίου 2005 τοπογραφικό και υψομετρικό διάγραμμα κλίμακας 1:500 το οποίο συντάχθηκε από τους μελετητές «Κ. ΖΕΡΗΣ-Π. ΑΝΤΩΝΑΡΟΠΟΥΛΟΣ & ΣΥΝΕΡΓΑΤΕΣ Ε.Π.Ε» και «Δ. ΣΩΤΗΡΟΠΟΥΛΟΣ & ΣΥΝΕΡΓΑΤΕΣ Α.Μ.Ε.» ελέγχθηκε και θεωρήθηκε στις 14.9.2007 από τη Δ/νση Τεχνικών Υπηρεσιών της Νομαρχιακής Αυτοδιοίκησης Κορινθίας και αποτελεί αναπόσπαστο μέρος της παρούσας.

Η απόφαση αυτή μαζί με τα συνημμένα Τοπογραφικά και Υψομετρικά διαγράμματα καθορισμού των οριογραμμών να δημοσιευθούν στην Εφημερίδα της Κυβερνήσεως.

Τρίπολη, 15 Οκτωβρίου 2007

Ο Γενικός Γραμματέας Περιφέρειας
ΝΙΚΟΣ Κ. ΑΓΓΕΛΟΠΟΥΛΟΣ

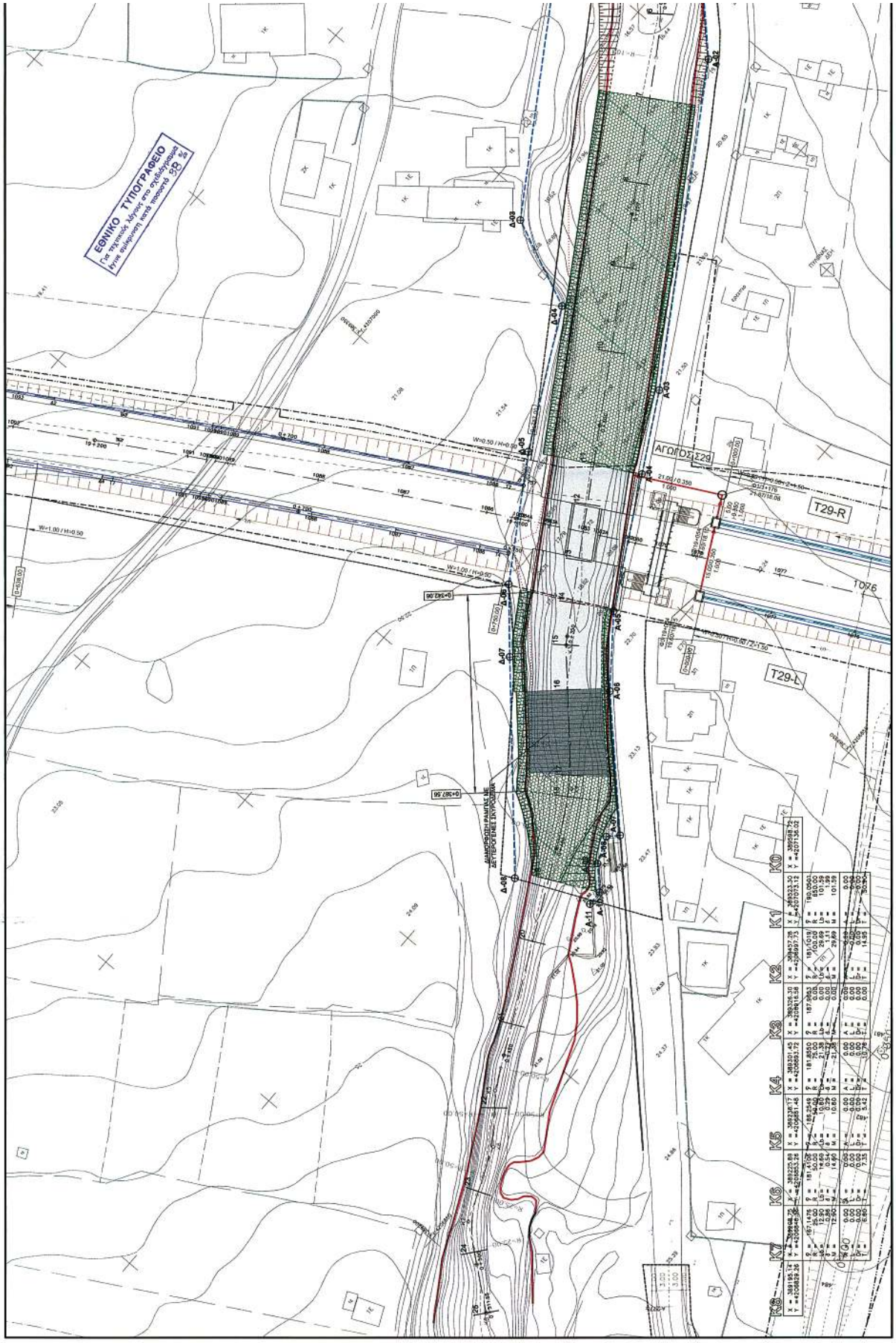
ΕΘΝΙΚΟ ΤΥΠΟΓΡΑΦΕΙΟ
ΑΓΟΓΟΣΣΣΣΘ
T29-R
T29-L
T076
ΔΗΜΟΡΙΟΝ ΠΑΝΑΓΙΑΣ
ΔΕΠΟΤΟΒΕΣ ΣΠΥΛΑΙΑΣ

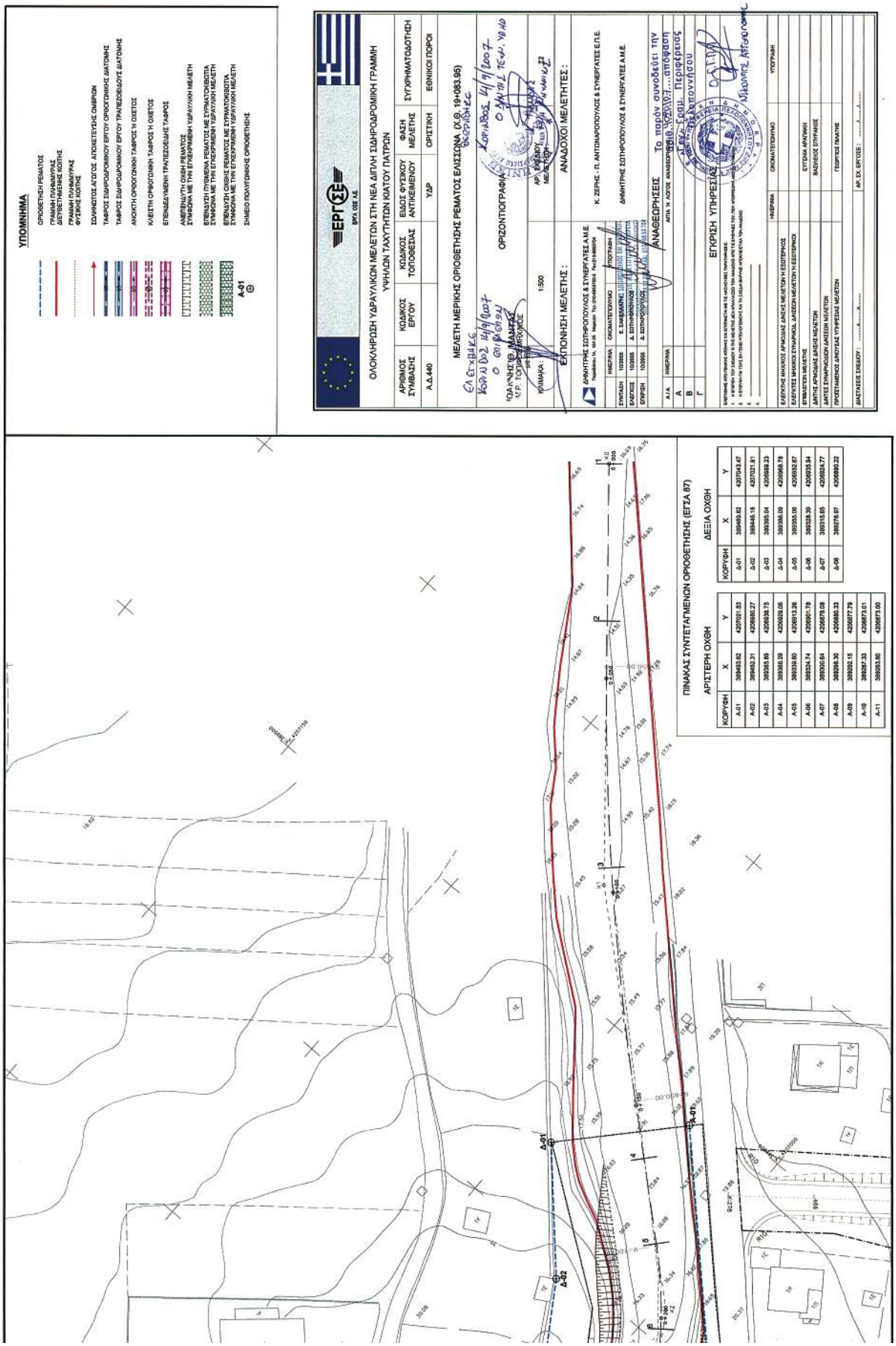


**ΑΠΟ ΤΟ ΕΘΝΙΚΟ ΤΥΠΟΓΡΑΦΕΙΟ**
ΚΑΠΟΔΙΣΤΡΙΟΥ 34 * ΑΘΗΝΑ 104 32 * ΤΗΛ. 210 52 79 000 * FAX 210 52 21 004
ΗΛΕΚΤΡΟΝΙΚΗ ΔΙΕΥΘΥΝΣΗ: http://www.et.gr – e-mail: webmaster.et@et.gr
*04005992211070008*