Signature Not Verified
Digitally signed by Theodoros Moumouris
Date: 2007.12.20 11:44:15 EET
Reason: Signed PDF (embedded)
Location: Athens, Ethniko Typografio

ΕΦΗΜΕΡΙΣ ΤΗΣ ΚΥΒΕΡΝΗΣΕΩΣ

ΤΗΣ ΕΛΛΗΝΙΚΗΣ ΔΗΜΟΚΡΑΤΙΑΣ

ΤΕΥΧΟΣ ΤΕΤΑΡΤΟ **Αρ. Φύλλου 673**

20 Δεκεμβρίου 2007

ΠΕΡΙΕΧΟΜΕΝΑ

ΑΠΟΦΑΣΕΙΣ

Κήρυξη δημόσιας δασικής έκτασης 640 στρεμμάτων ως αναδασωτέας στις θέσεις «Κεφαλόβρυσο-Μούσουρα» περιφέρειας Δημοτικών Διαμερισμάτων Αιτωλικού-Μουσούρων Δήμων Αιτωλικού - Μεσολογγίου. 1

Κήρυξη δημόσιας δασικής έκτασης 0,700 στρεμμάτων ως αναδασωτέας στη θέση «Βουλωμένη» περιφέρειας Δημοτικού Διαμερίσματος Χρυσοβεργίου Δήμου Αιτωλικού. 2

Κήρυξη δημόσιας δασικής έκτασης 2 στρ εμμάτων ως αναδασωτέας στη θέση «Βανέϊκα» περιφέρειας Δημοτικού Διαμερίσματος Χρυσοβεργίου Δήμου Αιτωλικού. 3

Κήρυξη δημόσιας δασικής έκτασης 74 στρεμμάτων ως αναδασωτέας στη θέση «Χαλίκι» περιφέρειας Δημοτικού Διαμερίσματος Αιτωλικού Δήμου Αιτωλικού. 4

ΑΠΟΦΑΣΕΙΣ

Αριθμ. 3889 (1)

Κήρυξη δημόσιας δασικής έκτασης 640 στρεμμάτων ως αναδασωτέας στις θέσεις «Κεφαλόβρυσο-Μούσουρα» περιφέρειας Δημοτικών Διαμερισμάτων Αιτωλικού-Μουσούρων Δήμων Αιτωλικού - Μεσολογγίου.

Ο ΓΕΝΙΚΟΣ ΓΡΑΜΜΑΤΕΑΣ ΠΕΡΙΦΕΡΕΙΑΣ
ΔΥΤΙΚΗΣ ΕΛΛΑΔΟΣ

Έχοντας υπόψη:

1. Τις διατάξεις «περί διοικητικής αποκέντρωσης» του ν. 3200/1955 όπως τροποποιήθηκε και σχύει.

2. Τις διατάξεις του άρθρου 117 παρ. 3 του Συντάγματος.

3. Τις διατάξεις του ν. 998/1979 «περί προστασίας δασών κ.λπ.» και ειδικότερα: α) του άρθρου 38 παρ. 1 και β) του άρθρου 41 παρ. 1.

4. Τις με υπ' αριθμ. α) 160417/1180/8.7.1980, β) 182447/3049/24.9.1980, γ) 141823/24.2.1983 και δ) 179171/3.9.1985 διαταγές του Υπουργείου Γεωργίας.

5. Τις διατάξεις των άρθρων 1 παρ. 1, 2 παρ. 1δ, 5 παρ. 3β, 6 παρ. 7 και 7 παρ. 2 του ν. 2503/1997 «Διοίκηση, Οργάνωση, Στελέχωση της Περιφέρειας».

6. Την υπ' αριθμ. 5689/12.11.2007 πρόταση του Δασαρχείου Μεσολογγίου περί κηρύξεως αναδασωτέας δημόσιας δασικής έκτασης.

7. Την υπ' αριθμ. 186Γ.Γ./30.6.1998 απόφαση του Γενικού Γραμματέα Περιφέρειας Δυτικής Ελλάδος «περί ανάθεσης αρμοδιοτήτων, αποφασίζουμε:

Κηρύσσουμε ως αναδασωτέα, με φυσική ή τεχνητή αναγέννηση, με σκοπό την προστασία για την επαναδημιουργία της δασικής βλάστησης που καταστράφηκε από πυρκαγιά και την διατήρηση του χαρακτήρα της δασικής έκτασης ώστε να αποκλεισθεί η διάθεση αυτής για άλλο σκοπό, την παραπάνω δημόσια δασική έκταση των 640 στρεμμάτων και ανήκει στην κατηγορία των άρθρων 3 παρ. 2 του ν. 998/1979 όπως αντικαταστάθηκε από το άρθρο 1 παρ 1 του ν. 3208/2003 και άρθρο 4 παρ.1 ε και 2β του ν. 998/1979. Η ανωτέρω έκταση βρίσκεται στις θέσεις «Κεφαλόβρυσο-Μούσουρα» περιφέρειας Δημοτικών Διαμερισμάτων Αιτωλικού- Μουσούρων Δήμων Αιτωλικού-Μεσολογγίου και προσδιορίζεται από τα στοιχεία: Α,Β,Γ,Δ,Ε,Ζ, Η,Θ,Ι,Κ,Λ,Μ,Ν,Ξ,Ο,Π,Ρ,Σ,Τ,ΥΑ. και οριοθετείται ως ακολούθως:

Βόρεια: Με Δημόσια δασική έκταση. Και Ελαιώνες

Νότια: Με. Δημόσια δασική έκταση.

Ανατολικά: Με Δημόσια δασική έκταση.

Δυτικά: Με Δημόσια δασική έκταση όπως φαίνεται στο συνημμένο διάγραμμα, που αποτελεί αναπόσπαστο μέρος της απόφασης αυτής.

Η απόφαση αυτή να δημοσιευθεί στην Εφημερίδα της Κυβερνήσεως.

Πάτρα, 19 Νοεμβρίου 2007

Με εντολή Γενικού Γραμματέα Περιφέρειας
Ο Γενικός Διευθυντής
ΝΙΚΟΛΑΟΣ ΤΣΩΛΗΣ

ΤΟΠΟΓΡΑΦΙΚΟ ΔΙΑΓΡΑΜΜΑ

Της έκτασης που κάηκε κατά την πυρκαγιά στις 24/8/ 2007
στη θέση "ΚΕΦΑΛΟΒΡΥΣΟ-ΜΟΥΣΟΥΡΑ" περιοχής Δήμων ΑΙΤΩΛΙΚΟΥ-ΜΕΣΟΛΟΓΓΙΟΥ
Κλίμακα: 1:10.000 Απόσπασμα Χάρτη
Εμβαδόν καμένης Έκτασης: 640 στρ. Κλίμακα: 1:200.000

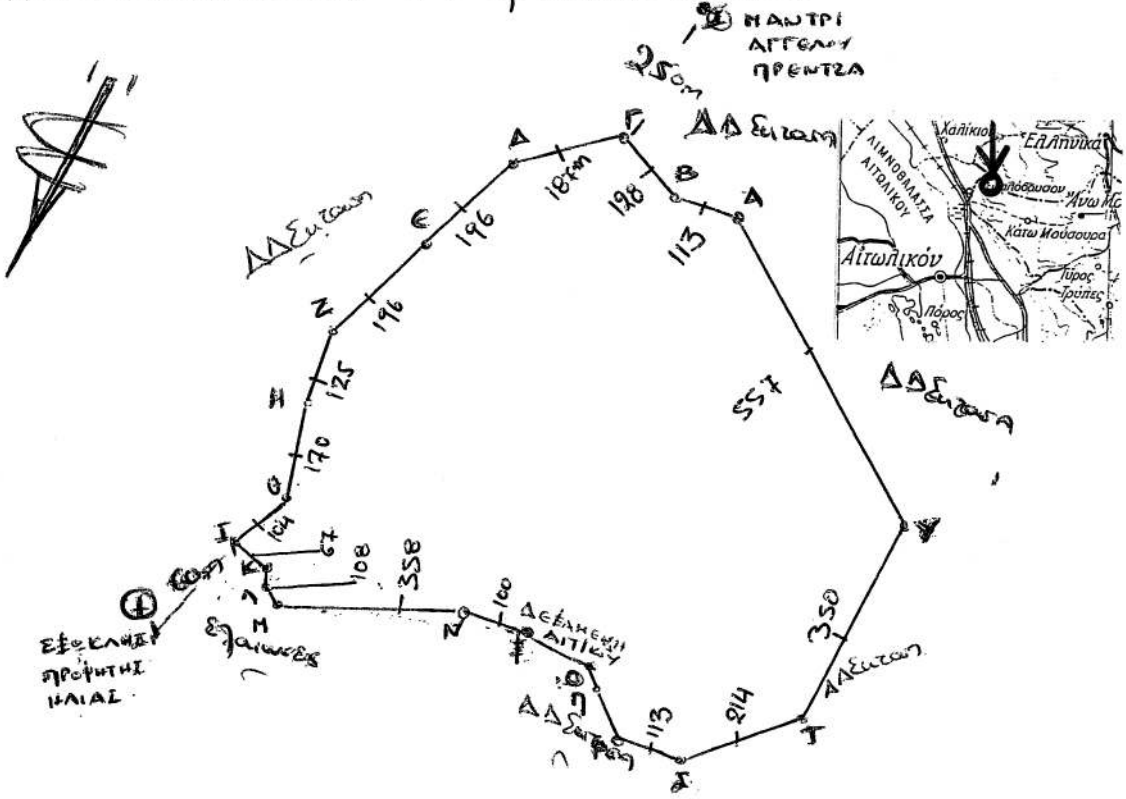
ΜΑΝΤΡΙ ΑΓΓΕΛΟΥ ΠΡΕΝΤΖΑ
ΔΔ Ξηράς
ΔΔ Ξηράς
ΔΔ Ξηράς

Αριθμ. 3918 (2)

Κήρυξη δημόσιας δασικής έκτασης 0,700 στρεμμάτων ως αναδασωτέας στη θέση «Βουλωμένη» περιφέρειας Δημοτικού Διαμερίσματος Χρυσοβεργίου Δήμου Αιτωλικού.

Ο ΓΕΝΙΚΟΣ ΓΡΑΜΜΑΤΕΑΣ ΠΕΡΙΦΕΡΕΙΑΣ
ΔΥΤΙΚΗΣ ΕΛΛΑΔΟΣ

Έχοντας υπόψη:

1. Τις διατάξεις «περί διοικητικής αποκέντρωσης» του ν. 3200/1955 όπως τροποποιήθηκε και σχύει.

2. Τις διατάξεις του άρθρου 117 παρ. 3 του Συντάγματος.

3. Τις διατάξεις του ν. 998/1979 «περί προστασίας δασών κ.λπ.» και ειδικότερα: α) του άρθρου 38 παρ. 1 και β) του άρθρου 41 παρ. 1.

4. Τις με υπ' αριθμ. α) 160417/1180/8.7.1980, β) 182447/3049/24.9.1980, γ) 141823/24.2.1983 και δ) 179171/3.9.1985 διαταγές του Υπουργείου Γεωργίας.

5. Τις διατάξεις των άρθρων 1 παρ. 1, 2 παρ. 1δ, 5 παρ. 3β, 6 παρ. 7 και 7 παρ. 2 του ν. 2503/1997 «Διοίκηση, Οργάνωση, Στελέχωση της Περιφέρειας».

6. Την υπ' αριθμ. 5809/15.11.2007 πρόταση του Δασαρχείου Μεσολογγίου περί κηρύξεως αναδασωτέας δημόσιας δασικής έκτασης.

7. Την υπ' αριθμ. 186Γ.Γ./30.6.1998 απόφαση του Γενικού Γραμματέα Περιφέρειας Δυτικής Ελλάδος «περί ανάθεσης αρμοδιοτήτων», αποφασίζουμε:

Κηρύσσουμε ως αναδασωτέα, με φυσική ή τεχνητή αναγέννηση, με σκοπό την προστασία για την επαναδημιουργία της δασικής βλάστησης που καταστράφηκε από πυρκαγιά και την διατήρηση του χαρακτήρα της δασικής έκτασης ώστε να αποκλεισθεί η διάθεση αυτής για άλλο σκοπό, την παραπάνω δημόσια δασική έκταση των 0,700 στρεμμάτων και ανήκει στην κατηγορία των άρθρων 3 παρ. 2 του ν. 998/1979 όπως αντικαταστάθηκε από το άρθρο 1 παρ 1 του ν. 3208/2003 και άρθρο 4 παρ.1 ε και 2β του ν. 998/1979. Η ανωτέρω έκταση βρίσκεται στη θέση «Βουλωμένη» περιφέρειας Δημοτικού Διαμερίσματος Χρυσοβεργίου Δήμου Αιτωλικού προσδιορίζεται από τα στοιχεία: Α,Β,Γ,Δ,,Α., και οριοθετείται ως ακολούθως:

Βόρεια: Με Δημόσια δασική έκταση.

Νότια: Με. Ασφάλτινο δρόμο.

Ανατολικά: Με Δημόσια δασική έκταση.

Δυτικά: Με. Δημόσια δασική έκταση όπως φαίνεται στο συνημμένο διάγραμμα, που αποτελεί αναπόσπαστο μέρος της απόφασης αυτής.

Η απόφαση αυτή να δημοσιευθεί στην Εφημερίδα της Κυβερνήσεως.

Πάτρα, 20 Νοεμβρίου 2007

Με εντολή Γενικού Γραμματέα Περιφέρειας
Ο Γενικός Διευθυντής
ΝΙΚΟΛΑΟΣ ΤΣΩΛΗΣ

ΤΟΠΟΓΡΑΦΙΚΟ ΔΙΑΓΡΑΜΜΑ

Της έκτασης που κάηκε κατά την πυρκαγιά στις 21 · 8 · 2007
στη θέση: Βουλωμένη περιοχής Χρυσοβεργίου
Κλίμακα: 1: 50 Απόσπασμα Χάρτη
Εμβαδόν καμένης Έκτασης: 0,700 στρ Κλίμακα: 1:200.000

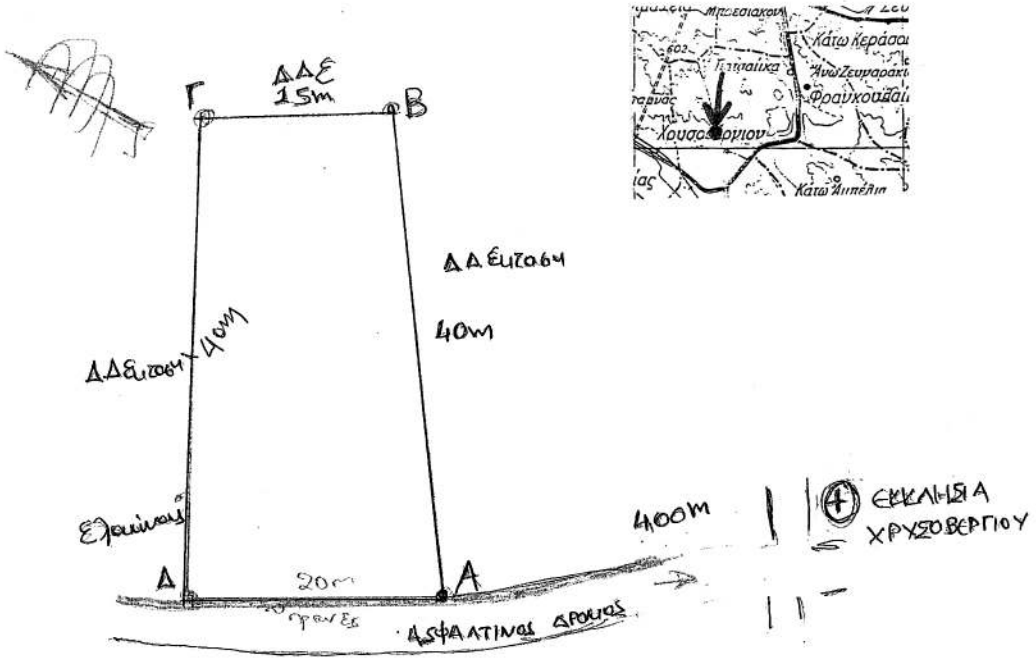

ΕΘΝΙΚΟ ΤΥΠΟΓΡΑΦΕΙΟ
Για τεχνικούς λόγους στο σχεδιάγραμμα έγινε σμίκρυνση κατά ποσοστό 82 %

Μεσολόγγι 15 / 11 /2007
Ο Δασάρχης Μεσολογγίου
Χαρ. Κ. Κουτσοχώστας
Δασολόγος με Α' β

Μεσολόγγι 20 / 11 /2007
Ο Δ/ντής Δασών
Παν. Παπαγιάννης
Δασολόγος

Πάτρα 20 / 11 /2007
Με Ε.Γ.Γ.Π.Δ.Ε
Γεν. Διευθ. Π.Δ.Ε.
ΝΙΚΟΛΑΟΣ ΤΣΟΛΗΣ

Αριθμ. 3919 (3)

Κήρυξη δημόσιας δασικής έκτασης 2 στρεμμάτων ως αναδασωτέας στη θέση «Βανέϊκα» περιφέρειας Δημοτικού Διαμερίσματος Χρυσοβεργίου Δήμου Αιτωλικού.

Ο ΓΕΝΙΚΟΣ ΓΡΑΜΜΑΤΕΑΣ ΠΕΡΙΦΕΡΕΙΑΣ
ΔΥΤΙΚΗΣ ΕΛΛΑΔΟΣ

Έχοντας υπόψη:

1. Τις διατάξεις «περί διοικητικής αποκέντρωσης» του ν. 3200/1955 όπως τροποποιήθηκε και σχύει.

2. Τις διατάξεις του άρθρου 117 παρ. 3 του Συντάγματος.

3. Τις διατάξεις του ν. 998/1979 «περί προστασίας δασών κ.λπ.» και ειδικότερα: α) του άρθρου 38 παρ. 1 και β) του άρθρου 41 παρ. 1.

4. Τις με υπ' αριθμ. α) 160417/1180/8.7.1980, β) 182447/3049/24.9.1980, γ) 141823/24.2.1983 και δ) 179171/3.9.1985 διαταγές του Υπουργείου Γεωργίας.

5. Τις διατάξεις των άρθρων 1 παρ. 1, 2 παρ. 1δ, 5 παρ. 3β, 6 παρ. 7 και 7 παρ. 2 του ν. 2503/1997 «Διοίκηση, Οργάνωση, Στελέχωση της Περιφέρειας».

6. Την υπ' αριθμ. 5803/15.11.2007 πρόταση του Δασαρχείου Μεσολογγίου περί κηρύξεως αναδασωτέας δημόσιας δασικής έκτασης.

7. Την υπ' αριθμ. 186Γ.Γ./30.6.1998 απόφαση του Γενικού Γραμματέα Περιφέρειας Δυτικής Ελλάδος «περί ανάθεσης αρμοδιοτήτων», αποφασίζουμε:

Κηρύσσουμε ως αναδασωτέα, με φυσική ή τεχνητή αναγέννηση, με σκοπό την προστασία για την επαναδημιουργία της δασικής βλάστησης που καταστράφηκε από πυρκαγιά και την διατήρηση του χαρακτήρα της δασικής έκτασης ώστε να αποκλεισθεί η διάθεση αυτής για άλλο σκοπό, την παραπάνω δημόσια δασική έκταση των 2 στρεμμάτων και ανήκει στην κατηγορία των άρθρων 3 παρ. 2 του ν. 998/1979 όπως αντικαταστάθηκε από το άρθρο 1 παρ 1 του ν. 3208/2003 και άρθρο 4 παρ.1 ε και 2β του ν. 998/1979. Η ανωτέρω έκταση βρίσκεται στη θέση «Βανέϊκα» περιφέρειας Δημοτικού Διαμερίσματος Χρυσοβεργίου Δήμου Αιτωλικού προσδιορίζεται από τα στοιχεία: Α,Β,Γ,Δ,,Ε,Ζ,Α. και οριοθετείται ως ακολούθως:

Βόρεια: Με Δημόσια δασική έκταση, (αναδασώσεις πεύκης)

Νότια: Με Δημόσια δασική έκταση (αναδασώσεις πεύκης)

Ανατολικά: Με Δημόσια δασική έκταση (αναδασώσεις πεύκης).

Δυτικά: Με Δημόσια δασική έκταση (αναδασώσεις πεύκης) όπως φαίνεται στο συνημμένο διάγραμμα, που αποτελεί αναπόσπαστο μέρος της απόφασης αυτής.

Η απόφαση αυτή να δημοσιευθεί στην Εφημερίδα της Κυβερνήσεως.

Πάτρα, 20 Νοεμβρίου 2007

Με εντολή Γενικού Γραμματέα Περιφέρειας
Ο Γενικός Διευθυντής
ΝΙΚΟΛΑΟΣ ΤΣΩΛΗΣ

ΤΟΠΟΓΡΑΦΙΚΟ ΔΙΑΓΡΑΜΜΑ

Της έκτασης που κάηκε κατά την πυρκαγιά στις 8-10 — 2007
στη θέση: ΒΑΝΕΪΚΑ περιοχής Δδ. ΧΡΥΣΟΒΕΡΓΙΟΥ
Κλίμακα: 1:100 Απόσπασμα Χάρτη
Εμβαδόν καμένης Έκτασης: 2,6τρ Κλίμακα: 1:200.000

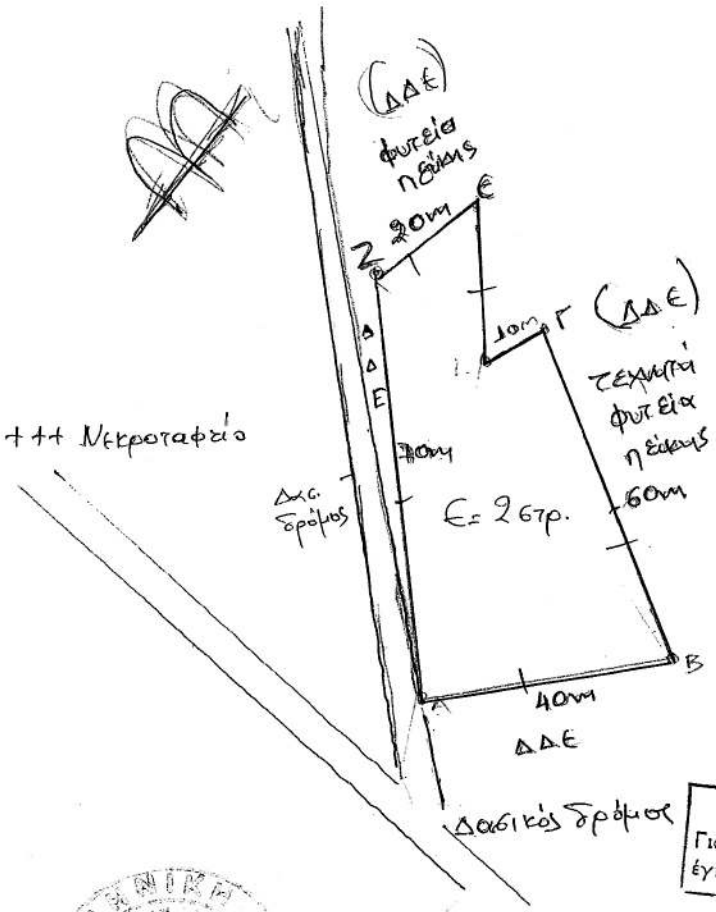

ΕΘΝΙΚΟ ΤΥΠΟΓΡΑΦΕΙΟ
Για τεχνικούς λόγους στο σχεδιάγραμμα έγινε σμίκρυνση κατά ποσοστό 82 %

Μεσολόγγι 15/11/2007
Ο Δασάρχης Μεσολογγίου
Χαρ. Καρτσουώτας
Δασολόγος με Α΄β

Μεσολόγγι 20/11/2007
Ο Δ/ντής Δασών
Παντ. Παντοίης
Δασολόγος Α΄β

Πάτρα 20/11/2007
Η Δ/ντρια Γ.Γ.Π.Δ.Ε
Δ/ντής ΙΙΙ ΔΕ
ΝΙΚΟΛΑΟΣ ΤΣΩΛΗΣ

Αριθμ. 3920 (4)

Κήρυξη δημόσιας δασικής έκτασης 74 στρεμμάτων ως αναδασωτέας στη θέση «Χαλίκι» περιφέρειας Δημοτικού Διαμερίσματος Αιτωλικού Δήμου Αιτωλικού.

Ο ΓΕΝΙΚΟΣ ΓΡΑΜΜΑΤΕΑΣ ΠΕΡΙΦΕΡΕΙΑΣ
ΔΥΤΙΚΗΣ ΕΛΛΑΔΟΣ

Έχοντας υπόψη:

1. Τις διατάξεις «περί διοικητικής αποκέντρωσης» του ν. 3200/1955 όπως τροποποιήθηκε και σχύει.

2. Τις διατάξεις του άρθρου 117 παρ. 3 του Συντάγματος.

3. Τις διατάξεις του ν. 998/1979 «περί προστασίας δασών κ.λπ.» και ειδικότερα: α) του άρθρου 38 παρ. 1 και β) του άρθρου 41 παρ. 1.

4. Τις υπ' αριθμ. α) 160417/1180/8.7.1980, β) 182447/3049/24.9.1980, γ) 141823/24.2.1983 και δ) 179171/3.9.1985 διαταγές του Υπουργείου Γεωργίας.

5. Τις διατάξεις των άρθρων 1 παρ. 1, 2 παρ. 1δ, 5 παρ. 3β, 6 παρ. 7 και 7 παρ. 2 του ν. 2503/1997 «Διοίκηση, Οργάνωση, Στελέχωση της Περιφέρειας».

6. Την υπ' αριθμ. 5800/15.11.2007 πρόταση του Δασαρχείου Μεσολογγίου περί κηρύξεως αναδασωτέας δημόσιας δασικής έκτασης.

7. Την υπ' αριθμ. 186Γ.Γ./30.6.1998 απόφαση του Γενικού Γραμματέα Περιφέρειας Δυτικής Ελλάδος «περί ανάθεσης αρμοδιοτήτων», αποφασίζουμε:

Κηρύσσουμε ως αναδασωτέα, με φυσική ή τεχνητή αναγέννηση, με σκοπό την προστασία για την επαναδημιουργία της δασικής βλάστησης που καταστράφηκε από πυρκαγιά και την διατήρηση του χαρακτήρα της δασικής έκτασης ώστε να αποκλεισθεί η διάθεση αυτής για άλλο σκοπό, την παραπάνω δημόσια δασική έκταση των 74 στρεμμάτων και ανήκει στην κατηγορία των άρθρων 3 παρ. 2 του ν. 998/1979 όπως αντικαταστάθηκε από το άρθρο 1 παρ 1 του ν. 3208/2003 και άρθρο 4 παρ.1 ε και 2β του ν. 998/1979. Η ανωτέρω έκταση βρίσκεται στη θέση «Χαλίκι» περιφέρειας Δημοτικού Διαμερίσματος Αιτωλικού Δήμου Αιτωλικού προσδιορίζεται από τα στοιχεία: Α,Β,Γ,Δ,,Ε,Ζ,Η,Θ,Ι,Κ,Λ,Μ,Ν,Ξ,Α. και οριοθετείται ως ακολούθως:

Βόρεια: Με Δημόσια δασική έκταση.

Νότια: Με. Δημόσια δασική έκταση

Ανατολικά: Με Δημόσια δασική έκταση

Δυτικά: Με. Δημόσια δασική έκταση όπως φαίνεται στο συνημμένο διάγραμμα, που αποτελεί αναπόσπαστο μέρος της απόφασης αυτής.

Η απόφαση αυτή να δημοσιευθεί στην Εφημερίδα της Κυβερνήσεως.

Πάτρα, 20 Νοεμβρίου 2007

Με εντολή Γενικού Γραμματέα Περιφέρειας
Ο Γενικός Διευθυντής
ΝΙΚΟΛΑΟΣ ΤΣΩΛΗΣ

ΤΟΠΟΓΡΑΦΙΚΟ ΔΙΑΓΡΑΜΜΑ

Της έκτασης που κάηκε κατά την πυρκαγιά στις 28/8/ 2007
στη Θέση: ΧΑΛΙΚΙ περιοχής ΔΗΜΟΥ ΔΙΤΣΑΛΙΚΟΥ
Κλίμακα: 1:4.000 Απόσπασμα Χάρτη
Εμβαδόν καμένης Έκτασης: 74,00 εκρ Κλίμακα: 1:200.000

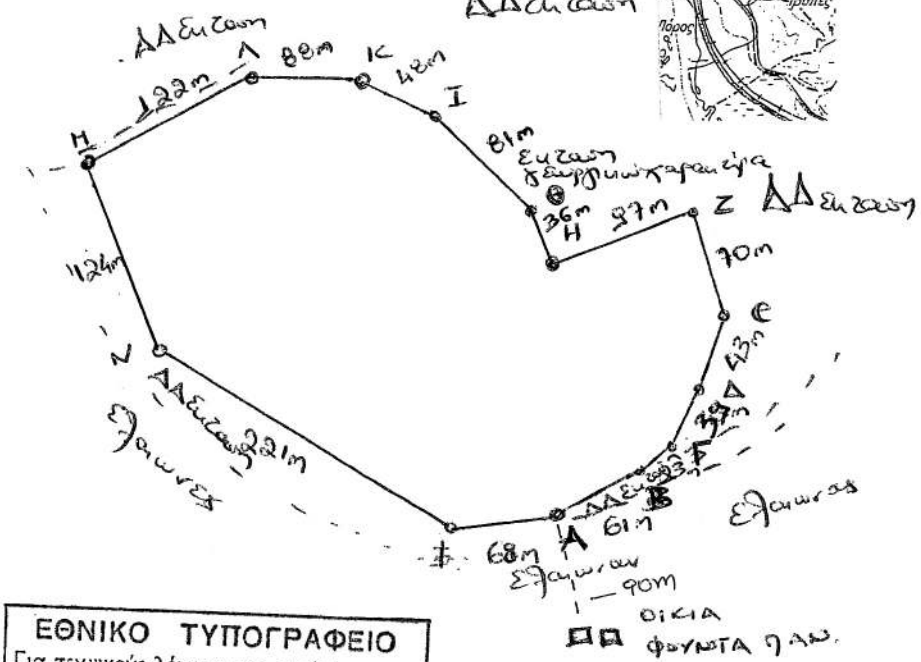

ΕΘΝΙΚΟ ΤΥΠΟΓΡΑΦΕΙΟ
Για τεχνικούς λόγους στο σχεδιάγραμμα έγινε σμίκρυνση κατά ποσοστό 82 %

Μεσολόγγι 15/11/2007 * Μεσολόγγι 20/11/2007 Πάτρα 20/11/2007
Ο Δασάρχης Μεσολογγίου Ο Δ/ντής Δασών Δ/ντής Π.Δ.Ε.
Χαρίκλεια Φρυτζοπούλου Παντ. Πάντος Δ/ντής Δασολόγος με Α' β
ΝΙΚΟΛΑΟΣ ΤΣΩΛΗΣ

ΑΠΟ ΤΟ ΕΘΝΙΚΟ ΤΥΠΟΓΡΑΦΕΙΟ
ΚΑΠΟΔΙΣΤΡΙΟΥ 34 * ΑΘΗΝΑ 104 32 * ΤΗΛ. 210 52 79 000 * FAX 210 52 21 004
ΗΛΕΚΤΡΟΝΙΚΗ ΔΙΕΥΘΥΝΣΗ: http://www.et.gr – e-mail: webmaster.et@et.gr
04006732012070008