Signature Not Verified
Digitally signed by Theodoros Moumouris
Date: 2008.08.01 11:26:18 EEST
Reason: Signed PDF (embedded)
Location: Athens, Ethniko Typografio

ΕΦΗΜΕΡΙΣ ΤΗΣ ΚΥΒΕΡΝΗΣΕΩΣ

ΤΗΣ ΕΛΛΗΝΙΚΗΣ ΔΗΜΟΚΡΑΤΙΑΣ

ΤΕΥΧΟΣ ΤΕΤΑΡΤΟ **Αρ. Φύλλου 369**

31 Ιουλίου 2008

ΠΕΡΙΕΧΟΜΕΝΑ

ΑΠΟΦΑΣΕΙΣ

Έγκριση καθορισμού οριοθέτησης τμήματος του χειμάρρου «ΣΧΙΩΤΕΣ» στην ιδιοκτησία Αντζουλάτου κατάντη Π.Ε.Ο. Πατρών - Κορίνθου Δ.Δ. Αραχωβιτίκων Δήμου Ρίου Ν. Αχαΐας. 1

Έγκριση καθορισμού οριοθέτησης ρέματος εντός οικισμού Μαγκλαρέικα Δήμου Αντιρρίου Ν. Αιτωλ/νίας στην ιδιοκτησία Βούλγαρη Αθανασίου..... 2

Έγκριση καθορισμού οριοθέτησης τμήματος του ρέματος εντός Κάτω Πλατανίτη Δήμου Αντιρρίου Ν. Αιτωλ/νίας στην ιδιοκτησία Δερμιτζιώτη Ευαγγελίας. 3

Τροποποίηση ορίων καταφυγίου άγριας ζωής «Χρυσού» Δήμων Εμμανουήλ Παπά Ν. Σερρών. 4

ΑΠΟΦΑΣΕΙΣ

Αριθμ. 52154/4056 (1)

Έγκριση καθορισμού οριοθέτησης τμήματος του χειμάρρου «ΣΧΙΩΤΕΣ» στην ιδιοκτησία Αντζουλάτου κατάντη Π.Ε.Ο. Πατρών - Κορίνθου Δ.Δ. Αραχωβιτίκων Δήμου Ρίου Ν. Αχαΐας.

Ο ΓΕΝΙΚΟΣ ΓΡΑΜΜΑΤΕΑΣ
ΠΕΡΙΦΕΡΕΙΑΣ ΔΥΤΙΚΗΣ ΕΛΛΑΔΑΣ

Έχοντας υπόψη:

1. Το ν. 3200/1955 περί διοικητικής αποκέντρωσης, όπως τροποποιήθηκε και συμπληρώθηκε μεταγενέστερα.

2. Τις διατάξεις του π.δ. 39/1983 περί μεταβιβάσεως αρμοδιοτήτων του Υπουργού Δημ. Έργων στις Περιφερειακές Υπηρεσίες.

3. Τις διατάξεις του άρθρου 66 του ν. 1622/1986 «περί Τοπικής Αυτοδιοίκησης, Περιφερειακής Ανάπτυξης και δημοκρατικού προγραμματισμού» όπως αντικαταστάθηκε με τις διατάξεις της παρ.5 του όρθρου 33 του ν. 1832/1989.

4. Τις διατάξεις του ν. 2503/1997 «Διοίκηση, οργάνωση, στελέχωση της Περιφέρειας, ρύθμιση θεμάτων για την Τοπική Αυτοδιοίκηση και άλλες διατάξεις».

5. Την υπ' αριθμ. 33/1998 εγκύκλιο του ΥΠΕΧΩΔΕ «Αστυνόμευση ρεμάτων και συντήρηση αντιπλ/κών έργων».

6. Το ν. 3010/2002 «Εναρμόνιση του ν. 1650/1986 με τις οδηγίες 97/11 Ε.Ε. και 96/61 Ε.Ε. διαδικασία οριοθέτησης και ρυθμίσεις θεμάτων για τα υδατορέματα και άλλες διατάξεις».

7. Την υπ' αριθμ. 9622/2.9.2002 απόφαση του Γεν. Γραμματέα Περιφέρειας Δυτικής Ελλάδας «περί αναθέσεως μέρους των αρμοδιοτήτων Γεν. Γραμματέα στο Διευθυντή Δημοσίων Έργων».

8. Το υπ' αριθμ. 11278/2005 (Φ.Ε.Κ. 1434/18.10.2005, τ.Β΄) απόφαση του Γεν. Γραμματέα Περιφέρειας Δυτικής Ελλάδας «περί αναθέσεως μέρους των αρμοδιοτήτων Γεν. Γραμματέα στο Γεν. Διευθυντή ΠΔΕ».

9. Το από 28.3.2008 απόσπασμα από το πρακτικό υπ' αριθμ. 6/2008 της συνεδρίασης του Δημοτικού Συμβουλίου του Δήμου Ρίου Ν. Αχαΐας (αριθμ. απόφασης 201/2008).

10. Το υπ' αριθμ. Η.3494/25.6.2008 έγγραφο της Δ.Τ.Υ.Ν. Αχαΐας με το οποίο μας διαβίβασε την από Μαΐου 2008 Τεχνική Έκθεση Υδρολογικής-Υδραυλικής μελέτης και Περιβαλλοντικών στοιχείων που συντάχθηκαν από την ΜΕΔΕ Β. Χριστόπουλος - Α. Αλεβίζος - Η. Κέντρος Ε.Ε. και το από Μαΐου 2008 Τοπογραφικό Διάγραμμα στο οποίο σημειώνονται με μπλε γραμμή (γραμμή οριοθέτησης) που καθορίζεται από τους αριθμούς 1, 2, 3, ... 11, 11Α, 12, 13, 14Α, 14...22, 23, 24 και κόκκινη γραμμή (γραμμή πλημμύρας) οι οριογραμμές καθορισμού της οριοθέτησης τμήματος του χειμάρρου «ΣΧΙΩΤΕΣ» στην ιδιοκτησία Αντζουλάτου κατάντη Π.Ε.Ο. Πατρών-Κορίνθου Δ.Δ. Αραχωβιτίκων Δ. Ρίου Νομού Αχαΐας, όπως τα παραπάνω ελέγχθηκαν και θεωρήθηκαν από την υπόψη Υπηρεσία (Δ.Τ.Υ.Ν. Αχαΐας), αποφασίζουμε:

Εγκρίνουμε τον καθορισμό των οριογραμμών του τμήματος του χειμάρρου «ΣΧΙΩΤΕΣ» στην ιδιοκτησία Αντζουλάτου κατάντη Π.Ε.Ο. Πατρών-Κορίνθου Δ.Δ. Αραχωβιτίκων Δ. Ρίου Νομού Αχαΐας, που φαίνονται στο Τοπογραφικό διάγραμμα με μπλε και κόκκινη γραμμή και σημειώνονται με τους αριθμούς που αναγράφονται στην παραπάνω παρ. 10, όπως αυτές καθορίστηκαν από την Υδρολογική-Υδραυλική μελέτη που συντάχθηκε από την ΜΕΔΕ Β. Χριστόπουλος - Α. Αλεβίζος - Η. Κέντρος Ε.Ε. ελέγχθηκαν και θεωρήθηκαν από τη Δ.Τ.Υ. Ν. Αχαΐας.

Η απόφαση αυτή να δημοσιευθεί στην Εφημερίδα της Κυβερνήσεως.

Πάτρα, 15 Ιουλίου 2008

Με εντολή Γενικού Γραμματέα Περιφέρειας
Ο Γενικός Διευθυντής
ΝΙΚΟΛΑΟΣ ΤΣΩΛΗΣ

ΕΘΝΙΚΟ ΤΥΠΟΓΡΑΦΕΙΟ

Για τεχνικούς λόγους στο σχεδιάγραμμα, έγινε σμίκρυνση, κατά ποσοστό 82%

ΚΟΡΥΦΕΣ ΟΡΙΟΘΕΤΗΣΗΣ
(ΣΥΜΦΩΝΑ ΜΕ ΤΟ ΚΡΑΤΙΚΟ ΤΡΙΓΩΝΟΜΕΤΡΙΚΟ ΔΙΚΤΥΟ ΣΕ ΣΥΣΤΗΜΑ ΕΓΣΑ 87)

ΣΗΜΕΙΑ	X	Y
1	310652.91	4243798.09
2	310672.74	4243740.69
3	310683.15	4243722.33
4	310690.46	4243714.26
5	310701.11	4243704.28
6	310723.21	4243674.99
7	310730.75	4243662.42
8	310732.83	4243651.18
9	310730.13	4243640.90
10	310723.45	4243632.81
11	310705.85	4243622.75
11Α	310709.27	4243610.50
12	310716.16	4243600.99
13	310700.81	4243591.59
14Α	310696.87	4243599.58
14	310691.92	4243608.94
15	310684.81	4243625.07
16	310690.62	4243633.99
17	310701.61	4243642.19
18	310707.53	4243651.08
19	310715.73	4243657.85
20	310698.71	4243660.84
21	310671.11	4243706.61
22	310659.26	4243725.48
23	310647.17	4243746.17
24	310598.71	4243753.38

ΑΠΟΣΠΑΣΜΑ ΧΑΡΤΟΝ Γ.Υ.Σ.
ΠΙΝΑΚΙΔΕΣ 6215 & 6215.7
ΚΛΙΜΑΚΑ 1:5.000

ΠΕΡΙΟΧΗ ΟΡΙΟΘΕΤΗΣΗΣ

ΠΕΡΙΟΧΗ ΕΚΤΙΜΗΣΗΣ

ΥΠΟΜΝΗΜΑ

Γραμμή ορισθείσης
Γραμμή πλημμύρας
Γραμμή πλημμύρας
Γραμμή [illegible]

Η πλημμύρα υπολογίσθηκε βασιζόμενη στο υπάρχουσα ξηρά κοίτη του ποταμού. Ο ρυθμός ροής υπολογίσθηκε βάσει του Δείκτη Ρίου του Η. Αμάξας στην εκβολή του ομώνυμου Δ.Δ. Ανατολικής, λόγω αύξησης με το 10% εξαιτίας κλιματικής αλλαγής.

Υδρολογικά στοιχεία λεκάνης υπαίθρου λήψης:

Βαθ. Λεκάνης (Km²)	Μήκος κοίτης (Km)	Χαρακτ. ομαλότ. (%)	Δείκτη Ρίου	Δείκτη Ρίου
Ονομ.	Ονομ.	Ονομ.	Ονομ.	Ονομ.
0.83	0.20	2.35	0.20	0.16	0.00

Μέσος διαμετρικός C: περ 0.1m Νερό 0.33

Από την Υδρολογική Έκθεση των Βοηνιών δεν προκύπτει η ανάγκη ξήρανσης κοίτης του ρεύματος (αλλιώς δεύτερη η μελετώμενη).

Η ξήρανση υπό τη γραμμή πλημμύρας θ' ήθελε και της γραμμής ορισθείσης, σπανιά ανεπιθύμητο στοιχείο του ρεύματος και ιδιαίτερα αν πρόκειται για τουριστικό χώρο (κοινωνικό περιβάλλον).

ΔΗΛΩΣΗ ΤΟΠΟΓΡΑΦΙΚΗΣ ΜΕΛΕΤΗΣ

Η εξάρτηση της υπογραφείσας απογραφής έγινε από τη Βλάχογιά Γεωβανά Σοφία με Αριθμό Αναφοράς 1987 (ΕΓΣΑ 87)
Τρεχούσα Γεωδ. Σύμβαση Εξάρτησης

ΟΝΟΜΑΣΙΑ	X	Y	Z
ΚΟΣΤΣ ΤΕΡΚΟΣ ΛΑΚΑΣ	308844.641	4235448.489	0.00

Μελ. στην παρούσα βεβαιώνει η ανάλυξη της υπογραφείσης απογραφής

Πάτρα Μάϊος 2008
Ο Δανιήλ Μηχανικός

ΤΜΗΜΑΤΙΚΗ ΟΡΙΟΘΕΤΗΣΗ ΧΕΙΜΑΡΡΟΥ ΣΧΙΩΤΕΣ ΣΤΟ Δ. Δ. ΑΡΑΧΩΒΙΤΙΚΑ ΤΟΥ ΔΗΜΟΥ ΡΙΟΥ
ΘΕΣΗ : ΚΑΤΑΝΤΗ Π.Ε.Ο. ΠΑΤΡΩΝ - ΚΟΡΙΝΘΟΥ (ΙΔΙΟΚΤΗΣΙΑ ΑΝΤΖΟΥΛΑΤΟΥ)

ΣΧΕΔΙΟ 1: ΟΡΙΖΟΝΤΙΟΓΡΑΦΙΑ
ΚΛΙΜΑΚΑ 1:500

ΠΑΤΡΑ ΜΑΪΟΣ 2008
ΜΕΛΕΤΗΤΗΣ ΘΕΩΡΗΤΙΚΟΣ ΜΗΧΑΝΙΚΟΣ ΕΛΛΑΔΑΣ Α.Ε.
Β. ΧΡΙΣΤΟΠΟΥΛΟΣ - Α. ΑΛΕΒΙΖΟΣ - Η. ΚΕΝΤΡΟΣ Ε.Ε.
ΒΥΡΩΝΟΣ 6 - 262 24 ΠΑΤΡΑ - ΤΗΛ. 2610 323466, 342550
Α.Φ.Μ. 099782854 - Δ.Ο.Υ. Γ' ΠΑΤΡΩΝ

Ο ΜΕΛΕΤΗΤΗΣ
ΘΕΩΡΗΤΙΚΟΣ ΜΗΧΑΝΙΚΟΣ

ΕΓΚΡΙΝΕΤΑΙ με την υπ' αριθμ. 52154/4056 απόφαση Π.Δ.Ε.
Πάτρα 6-6-2008
Ο Μηχανικός Δ.Τ.Υ.
Α. Νικολακόπουλος

Εκέρδισε η Δημοκρατία
Πάτρα 6-6-2008
Ο Μηχανικός Δ.Τ.Υ.
ποταμών & χειμάρρων
Α. Νικολακόπουλος

ΔΗΜΟΚΡΑΤΙΑ ΕΛΛΗΝΙΚΗ ΔΗΜΟΚΡΑΤΙΑ ΑΥΤΟΔΙΟΙΚΗΣΗ ΝΟΜΑΡΧΙΑΚΗ ΑΥΤΟΔΙΟΙΚΗΣΗ ΔΗΜΟΚΡΑΤΙΑ ΕΛΛΗΝΙΚΗ ΔΗΜΟΚΡΑΤΙΑ ΕΛΛΗΝΙΚΗ ΔΗΜΟΚΡΑΤΙΑ ΕΛΛΗΝΙΚΗ ΔΗΜΟΚΡΑΤΙΑ ΕΛΛΗΝΙΚΗ ΔΗΜΟΚΡΑΤΙΑ

Πάτρα 1/5-7-08
ΓΕΝΙΚΟΣ ΔΙΕΥΘΥΝΤΗΣ
ΔΗΜΟΣ ΠΑΤΡΩΝ

Αριθμ. 52160/4058 (2)

Έγκριση καθορισμού οριοθέτησης ρέματος εντός οικισμού Μαγκλαρέικα Δήμου Αντιρρίου Ν. Αιτωλ/νίας στην ιδιοκτησία Βούλγαρη Αθανασίου.

Ο ΓΕΝΙΚΟΣ ΓΡΑΜΜΑΤΕΑΣ
ΠΕΡΙΦΕΡΕΙΑΣ ΔΥΤΙΚΗΣ ΕΛΛΑΔΑΣ

Έχοντας υπόψη:

1. Το ν. 3200/1955 περί διοικητικής αποκέντρωσης, όπως τροποποιήθηκε και συμπληρώθηκε μεταγενέστερα.

2. Τις διατάξεις του π.δ. 39/1983 περί μεταβιβάσεως αρμοδιοτήτων του Υπουργού Δημ. Έργων στις Περιφερειακές Υπηρεσίες.

3. Τις διατάξεις του άρθρου 66 του ν. 1622/1986 «περί Τοπικής Αυτοδιοίκησης, Περιφερειακής Ανάπτυξης και δημοκρατικού προγραμματισμού» όπως αντικαταστάθηκε με τις διατάξεις της παρ.5 του άρθρου 33 του ν. 1832/1989.

4. Τις διατάξεις του ν. 2503/1997 «Διοίκηση, οργάνωση, στελέχωση της Περιφέρειας, ρύθμιση θεμάτων για την Τοπική Αυτοδιοίκηση και άλλες διατάξεις».

5. Την υπ' αριθμ. 33/1998 εγκύκλιο του ΥΠΕΧΩΔΕ «Αστυνόμευση ρεμάτων και συντήρηση αντιπλ/κών έργων».

6. Το ν. 3010/2002 «Εναρμόνιση του ν. 1650/1986 με τις οδηγίες 97/11 Ε.Ε. και 96/61 Ε.Ε. διαδικασία οριοθέτησης και ρυθμίσεις θεμάτων για τα υδατορέματα και άλλες διατάξεις».

7. Την υπ' αριθμ. 9622/2.9.2002 απόφαση του Γεν. Γραμματέα Περιφέρειας Δυτικής Ελλάδας «περί αναθέσεως μέρους των αρμοδιοτήτων Γεν. Γραμματέα στο Διευθυντή Δημοσίων Έργων».

8. Το υπ' αριθμ. 11278/2005 (Φ.Ε.Κ. 1434/18.10.2005, τ.Β΄) απόφαση του Γεν. Γραμματέα Περιφέρειας Δυτικής Ελλάδας «περί αναθέσεως μέρους των αρμοδιοτήτων Γεν. Γραμματέα στο Γεν. Διευθυντή ΠΔΕ».

9. Το από 29.2.2008 απόσπασμα από το πρακτικό υπ' αριθμ. 1/2008 της συνεδρίασης του Δημοτικού Συμβουλίου του Δήμου Αντιρρίου Ν. Αιτωλ/νίας (αριθμ. απόφασης 53/2008).

10. Το υπ' αριθμ. 2363/08/15.5.2008 έγγραφο της Δ.Τ.Υ.Ν. Ατωλ/νίας με το οποίο μας διαβίβασε την από Οκτωβρίου 2007 Τεχνική Έκθεση Υδρολογικής-Υδραυλικής μελέτης και Περιβαλλοντικών στοιχείων που συντάχθηκαν από τον Νικόλαο Παπαθανάση Πολιτικό Μηχανικό και το από Οκτωβρίου 2007 Τοπογραφικό Διάγραμμα στο οποίο σημειώνονται με μπλε γραμμή (γραμμή οριοθέτησης) που καθορίζεται από τους αριθμούς 1, 2, 3, ... 14, 15, 16 και κόκκινη γραμμή (γραμμή πλημμύρας) οι οριογραμμές καθορισμού της οριοθέτησης του ρέματος εντός οικισμού Μαγκλαρέικα Δήμου Αντιρρίου Νομού Αιτωλ/νίας στην ιδιοκτησία Βούλγαρη Αθανάσιου, όπως τα παραπάνω ελέγχθηκαν και θεωρήθηκαν από την υπόψη Υπηρεσία (Δ.Τ.Υ.Ν. Ατωλ/νίας), αποφασίζουμε:

Εγκρίνουμε τον καθορισμό των οριογραμμών του ρέματος εντός οικισμού Μαγκλαρέικα Δήμου Αντιρρίου Νομού Αιτωλ/νίας στην ιδιοκτησία Βούλγαρη Αθανάσιου, που φαίνονται στο Τοπογραφικό διάγραμμα με μπλε και κόκκινη γραμμή και σημειώνονται με τους αριθμούς που αναγράφονται στην παραπάνω παρ. 10, όπως αυτές καθορίστηκαν από την Υδρολογική-Υδραυλική μελέτη που συντάχθηκε από τον Νικόλαο Παπαθανάση Πολιτικό Μηχανικό ελέγχθηκαν και θεωρήθηκαν από τη Δ.Τ.Υ Νομού Ατωλ/νίας.

Η απόφαση αυτή να δημοσιευθεί στην Εφημερίδα της Κυβερνήσεως.

Πάτρα, 15 Ιουλίου 2008

Με εντολή Γενικού Γραμματέα Περιφέρειας
Ο Γενικός Διευθυντής
ΝΙΚΟΛΑΟΣ ΤΣΩΛΗΣ



ΕΘΝΙΚΟ ΤΥΠΟΓΡΑΦΕΙΟ
Για τεχνικούς λόγους στο σχεδιάγραμμα, έγινε σμίκρυνση, κατά ποσοστό 78%

Αριθμ. 52157/4057 (3)

Έγκριση καθορισμού οριοθέτησης τμήματος του ρέματος εντός Κάτω Πλατανίτη Δήμου Αντιρρίου Ν. Αιτωλ/νίας στην ιδιοκτησία Δερμιτζιώτη Ευαγγελίας.

Ο ΓΕΝΙΚΟΣ ΓΡΑΜΜΑΤΕΑΣ
ΠΕΡΙΦΕΡΕΙΑΣ ΔΥΤΙΚΗΣ ΕΛΛΑΔΑΣ

Έχοντας υπόψη:

1. Το ν. 3200/1955 περί διοικητικής αποκέντρωσης, όπως τροποποιήθηκε και συμπληρώθηκε μεταγενέστερα.

2. Τις διατάξεις του π.δ. 39/1983 περί μεταβιβάσεως αρμοδιοτήτων του Υπουργού Δημ. Έργων στις Περιφερειακές Υπηρεσίες.

3. Τις διατάξεις του άρθρου 66 του ν. 1622/1986 «περί Τοπικής Αυτοδιοίκησης Περιφερειακής Ανάπτυξης και δημοκρατικού προγραμματισμού» όπως αντικαταστάθηκε με τις διατάξεις της παρ.5 του άρθρου 33 του ν. 1832/1989.

4. Τις διατάξεις του ν. 2503/1997 «Διοίκηση, οργάνωση, στελέχωση της Περιφέρειας, ρύθμιση θεμάτων για την Τοπική Αυτοδιοίκηση και άλλες διατάξεις».

5. Την υπ' αριθμ. 33/1998 εγκύκλιο του ΥΠΕΧΩΔΕ «Αστυνόμευση ρεμάτων και συντήρηση αντιπλ/κών έργων».

6. Το ν. 3010/2002 «Εναρμόνιση του ν. 1650/1986 με τις οδηγίες 97/11 Ε.Ε. και 96/61 Ε.Ε. διαδικασία οριοθέτησης και ρυθμίσεις θεμάτων για τα υδατορέματα και άλλες διατάξεις».

7. Την υπ' αριθμ. 9622/2.9.2002 απόφαση του Γεν. Γραμματέα Περιφέρειας Δυτικής Ελλάδας «περί αναθέσεως μέρους των αρμοδιοτήτων Γεν. Γραμματέα στο Διευθυντή Δημοσίων Έργων».

8. Το υπ' αριθμ. 11278/2005 (Φ.Ε.Κ. 1434/18.10.2005, τ.Β΄) απόφαση του Γεν. Γραμματέα Περιφέρειας Δυτικής Ελλάδας «περί αναθέσεως μέρους των αρμοδιοτήτων Γεν. Γραμματέα στο Γεν. Διευθυντή ΠΔΕ».

9. Το από 27.3.2008 απόσπασμα από το πρακτικό υπ' αριθμ. 3/2008 της συνεδρίασης του Δημοτικού Συμβουλίου του Δήμου Αντιρρίου Ν. Αιτωλ/νίας (αριθμ. απόφασης 72/2008).

10. Τα υπ' αριθμ. 3194/08/15.5.2008 έγγραφο της Δ.Τ.Υ.Ν. Αιτωλ/νίας με το οποίο μας διαβίβασε την από Ιανουαρίου 2008 Τεχνική Έκθεση Υδρολογικής- Υδραυλικής μελέτης και Περιβαλλοντικών στοιχείων που συντάχθηκαν από τον Νικόλαο Παπαθανάση Πολιτικό Μηχανικό και το από Ιανουαρίου 2008 Τοπογραφικό Διάγραμμα στο οποίο σημειώνονται με μπλε γραμμή (γραμμή οριοθέτησης) που καθορίζεται από τους αριθμούς 12, 13, 14, ... 25, 26, 1 και κόκκινη γραμμή (γραμμή πλημμύρας) οι οριογραμμές καθορισμού της οριοθέτησης τμήματος ρέματος εντός Κάτω Πλατανίτη Δ.Αντιρρίου Νομού Αιτωλ/νίας στην ιδιοκτησία Δερμιτζιώτη Ευαγγελίας όπως τα παραπάνω ελέγχθηκαν και θεωρήθηκαν από την υπόψη Υπηρεσία (Δ.Τ.Υ.Ν. Αιτωλ/νίας), αποφασίζουμε:

Εγκρίνουμε τον καθορισμό των οριογραμμών τμήματος του ρέματος εντός Κάτω Πλατανίτη Δ. Αντιρρίου Ν. Αιτωλ/νίας στην ιδιοκτησία Δερμιτζιώτη Ευαγγελίας που φαίνονται στο Τοπογραφικό διάγραμμα με μπλε και κόκκινη γραμμή και σημειώνονται με τους αριθμούς που αναγράφονται στην παραπάνω παρ. 10, όπως αυτές καθορίστηκαν από την Υδρολογική-Υδραυλική μελέτη που συντάχθηκε από τον Νικόλαο Παπαθανάση Πολιτικό Μηχανικό ελέγχθηκαν και θεωρήθηκαν από τη Δ.Τ.Υ Νομού Αιτωλ/νίας.

Η απόφαση αυτή να δημοσιευθεί στην Εφημερίδα της Κυβερνήσεως.

Πάτρα, 15 Ιουλίου 2008

Με εντολή Γενικού Γραμματέα Περιφέρειας
Ο Γενικός Διευθυντής
ΝΙΚΟΛΑΟΣ ΤΣΩΛΗΣ

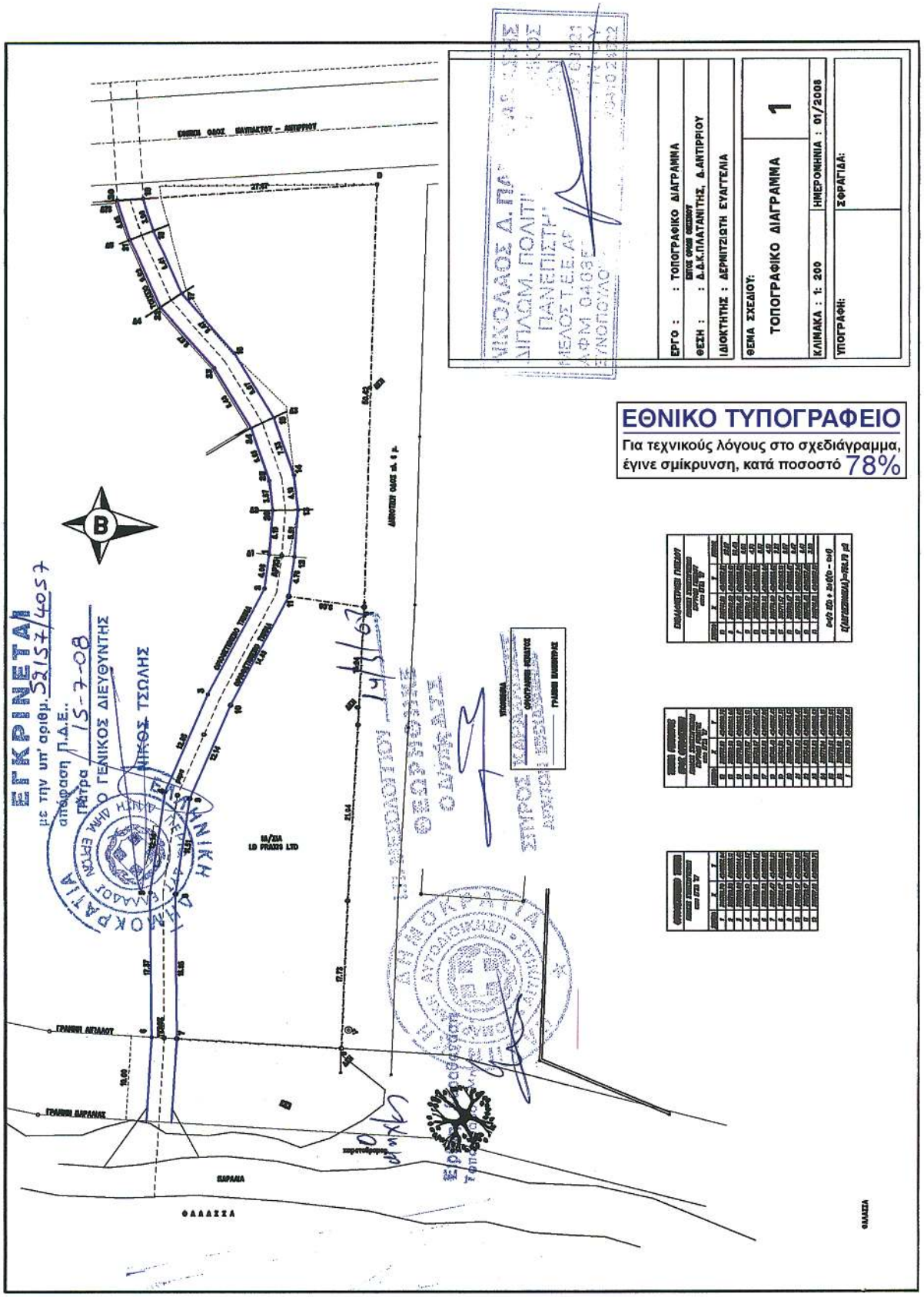
ΕΓΚΡΙΝΕΤΑΙ
με την υπ' αριθμ. 52157/4057
απόφαση Π.Δ.Ε.
Πάτρα 15-7-08
Ο ΓΕΝΙΚΟΣ ΔΙΕΥΘΥΝΤΗΣ
ΝΙΚΟΣ ΤΣΩΛΗΣ
ΕΡΓΟ : ΤΟΠΟΓΡΑΦΙΚΟ ΔΙΑΓΡΑΜΜΑ
ΘΕΣΗ : Δ.Δ.Κ.ΠΛΑΤΑΝΙΤΗΣ, Δ.ΑΝΤΙΡΡΙΟΥ
ΙΔΙΟΚΤΗΤΗΣ : ΔΕΡΜΙΤΖΙΩΤΗ ΕΥΑΓΓΕΛΙΑ
ΘΕΜΑ ΣΧΕΔΙΟΥ:
ΤΟΠΟΓΡΑΦΙΚΟ ΔΙΑΓΡΑΜΜΑ
1
ΚΛΙΜΑΚΑ : 1: 200
ΗΜΕΡΟΜΗΝΙΑ : 01/2008
ΤΥΠΟΓΡΑΦΗ:
ΣΦΡΑΓΙΔΑ:
ΕΘΝΙΚΟ ΤΥΠΟΓΡΑΦΕΙΟ
Για τεχνικούς λόγους στο σχεδιάγραμμα, έγινε σμίκρυνση, κατά ποσοστό 78%
ΦΑΛΑΣΣΑ

Αριθμ. 6493 (4)

Τροποποίηση ορίων καταφυγίου άγριας ζωής «Χρυσού» Δήμων Εμμανουήλ Παπά Ν. Σερρών.

Ο ΓΕΝΙΚΟΣ ΓΡΑΜΜΑΤΕΑΣ
ΠΕΡΙΦΕΡΕΙΑΣ ΚΕΝΤΡΙΚΗΣ ΜΑΚΕΔΟΝΙΑΣ

Έχοντας υπόψη:

1. Τις διατάξεις του ν. 2218/1994 (ΦΕΚ 90/Α΄/1994) «Ίδρυση Νομαρχιακής Αυτοδιοίκησης, Τροποποίηση διατάξεων για την Πρωτοβάθμια Αυτοδιοίκηση κ.λπ.» όπως αυτές συμπληρώθηκαν με τις διατάξεις του ν. 2240/1994 (ΦΕΚ 153/Α΄/1994) « Συμπλήρωση διατάξεων για τη Νομαρχιακή Αυτοδιοίκηση κ.λπ. ...».

2. Τις διατάξεις του ν. 2503/1997 (ΦΕΚ 107/Α΄/1997) «Διοίκηση, Οργάνωση, Στελέχωση της Περιφέρειας κ.λπ.».

3. Τις διατάξεις του ν.δ. 86/1969 «Περί Δασικού Κώδικα».

4. Τις διατάξεις του ν.δ. 996/1971 «Περί αντικαταστάσεως και συμπληρώσεως διατάξεων τινών του ν.δ. 86/1969...».

5. Τις διατάξεις του ν. 177/1975 «Περί αντικαταστάσεως και συμπληρώσεως διατάξεων τινών του ν.δ. 86/1969».

6. Το άρθρο 57 ν. 2637/1998 (ΦΕΚ 200/Α΄/1998) «Σύσταση Οργανισμού Πιστοποίησης Λογαριασμών... και άλλες διατάξεις» με το οποίο τροποποιήθηκαν τα άρθρα 253 και 254 του ν.δ. 86/1969, όπως αυτά αντικαταστάθηκαν από τα άρθρα 3 και 4 του ν. 177/1975.

7. Την υπ' αριθμ. 414985/29.11.1985 (ΦΕΚ 757/Β΄/1985) κοινή απόφαση Υφυπουργού Εθνικής Οικονομίας και Αναπληρωτή Υπουργού Γεωργίας «Μέτρα διαχείρισης της άγριας Πτηνοπανίδας», όπως αυτή τροποποιήθηκε με τις υπ' αριθμ. 366599/16.12.1996 (ΦΕΚ 1188/Β΄/31.12.1990-6) και 294283/23.12.1997 (ΦΕΚ 68/Β΄/4.2.1998) κοινές αποφάσεις Υπουργών Εθνικής Οικονομίας και Γεωργίας.

8. Τις υπ' αριθμ. 89880/1506/31.2.2000, 104269/4631/18.10.2000 και 107959/5344/1.12.2000 εγκύκλιες διαταγές του Υπουργού Γεωργίας για την επανεξέταση των υπαρχόντων καταφυγίων ώστε να αποσκοπούν όχι μόνο στην προστασία και αύξηση του πληθυσμού της άγριας ζωής αλλά και στη διατήρηση της βιολογικής ποικιλότητας ειδών πανίδας και χλωρίδας.

9. Την υπ' αριθμ. 18638/1081/20.3.1976 απόφαση Υπουργού Γεωργίας με την οποία ιδρύθηκε καταφύγιο θηραμάτων στην περιοχή Χρυσού Μονόβρυσης εμβαδού 10.300,00 στρεμ. και την υπ' αριθμ. 4223/8.5.2001 απόφαση του Γενικού Γραμματέα Περιφέρειας Κεντρικής Μακεδονίας με την οποία τροποποιήθηκαν τα όρια με τον ίδιο αριθμό στρεμμάτων.

10. Την από 20.6.2008 έκθεση εισήγηση της Δασοπόνου Δήμητρας Γατίδου, με την οποία συμφωνεί το Δασαρχείο Σερρών με την υπ' αριθμ. 2500/20.6.2008 αναφορά του για την ανάγκη τροποποίησης των ορίων του Καταφυγίου άγριας ζωής Χρυσού περιοχής Δήμου Εμμανουήλ Παπά Ν. Σερρών Περιφερείας μας, για τους λόγους που αναλυτικά αναφέρονται σ'αυτή.

11. Την υπ' αριθμ. 1714/24.6.2008 σύμφωνη γνώμη της Δ/νσης Δασών Σερρών, αποφασίζουμε:

Τροποποιούμε τα όρια του καταφυγίου άγριας ζωής Χρυσού περιοχής Δήμου Εμμανουήλ Παπά Ν. Σερρών και μεγαλώνουμε την έκτασή του κατά 4.200,00 στρεμ. (από 10.300,00 σε 14.500,00 στρεμ.). Η τροποποίηση επιβάλλεται για τη σωστότερη φύλαξη και την αύξηση του πληθυσμού πεδινής πέρδικας και φασιανού.

Η έκταση του καταφυγίου άγριας ζωής, όπως αυτή απεικονίζεται στο θεωρημένο από το Δασάρχη Σερρών συνημμένο στην παρούσα τοπογραφικό διάγραμμα κλιμ. 1:50.000, ορίζεται ως εξής:

Αρχίζει Δυτικά: από διασταύρωση Εθνικής οδού Σερρών - Καβάλας με το δρόμο προς Νέο Σούλι. Από εκεί ακολουθεί την αγροτική οδό Τσιφλίκι (ασφαλτοστρωμένη) μέχρι συναντήσεως του χωματόδρομου προς Νεοχωρίου τον οποίο και ακολουθεί, περνά έξω από το Νεοχώρι μέχρι το γήπεδο Νεοχωρίου όπου συναντά τη σιδηροδρομική γραμμή Σερρών - Ν. Σκοπού.

Νότια: Από Σιδηροδρομική γραμμή Σερρών - Ν. Σκοπού την οποία ακολουθεί προς Ν. Σκοπό μέχρι το σημείο συναντήσεως με αγροτικό δρόμο (χωματόδρομο) προς Μονόβρυση, ακολουθεί το χωματόδρομο μέχρι συναντήσεως τον επαρχιακό δρόμο Μονόβρυση - Χρυσού (ασφαλτοστρωμένο) τον οποίον ακολουθεί μέχρι διασταύρωση με την πρώτη ασφαλτοστρωμένη οδό στις παρυφές του χωριού Χρυσού.

Ανατολικά: Ακολουθεί την ασφαλτοστρωμένη οδό μέχρι συναντήσεως της Εθνικής οδού Καβάλας - Σερρών.

Βόρεια: Από τη διασταύρωση ακολουθεί την Εθνική οδό Καβάλα - Σερρών μέχρι συναντήσεως του σημείου από όπου ξεκίνησε.

Η απόφαση αυτή να δημοσιευθεί στην Εφημερίδα της Κυβερνήσεως.

Θεσσαλονίκη, 15 Ιουλίου 2008

Ο Γενικός Γραμματέας Περιφέρειας
ΓΕΩΡΓΙΟΣ ΤΣΙΟΤΡΑΣ

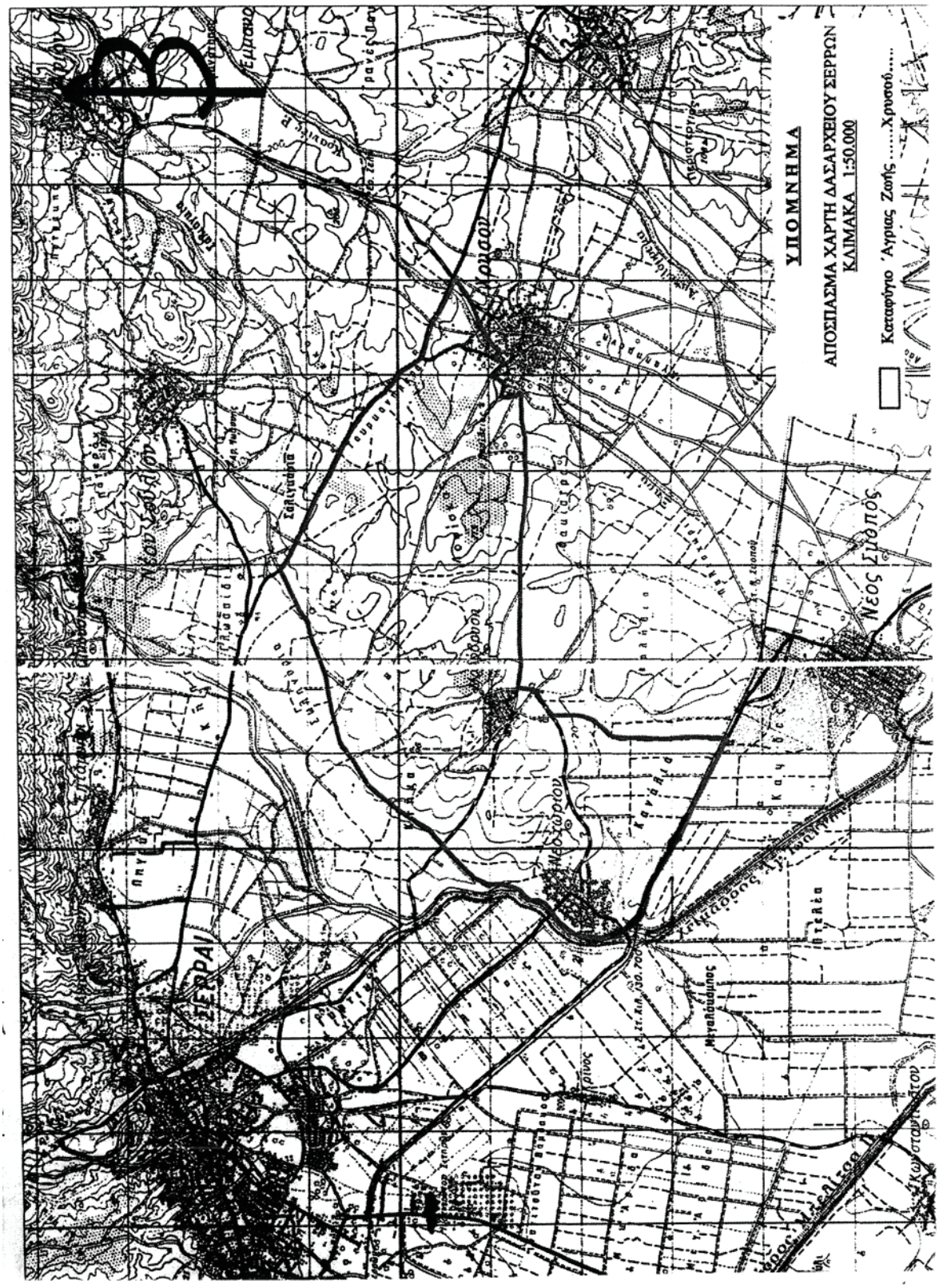

ΕΘΝΙΚΟ ΤΥΠΟΓΡΑΦΕΙΟ
Για τεχνικούς λόγους στο σχεδιάγραμμα, έγινε σμίκρυνση, κατά ποσοστό 78%

04003693107080008

ΑΠΟ ΤΟ ΕΘΝΙΚΟ ΤΥΠΟΓΡΑΦΕΙΟ
ΚΑΠΟΔΙΣΤΡΙΟΥ 34 * ΑΘΗΝΑ 104 32 * ΤΗΛ. 210 52 79 000 * FAX 210 52 21 004
ΗΛΕΚΤΡΟΝΙΚΗ ΔΙΕΥΘΥΝΣΗ: http://www.et.gr – e-mail: webmaster.et@et.gr