Signature Not Verified
Digitally signed by Theodoros Moumouris
Date: 2008.10.23 09:32:53 EET
Reason: Signed PDF (embedded)
Location: Athens, Ethniko Typografio

ΕΦΗΜΕΡΙΣ ΤΗΣ ΚΥΒΕΡΝΗΣΕΩΣ

ΤΗΣ ΕΛΛΗΝΙΚΗΣ ΔΗΜΟΚΡΑΤΙΑΣ

ΤΕΥΧΟΣ ΤΕΤΑΡΤΟ **Αρ. Φύλλου 494**

16 Οκτωβρίου 2008

ΠΕΡΙΕΧΟΜΕΝΑ

ΑΠΟΦΑΣΕΙΣ

Κήρυξη αναδασωτέας εκτάσεως εμβαδού 0,574 στρεμμάτων στη θέση «Τσαϊφ Τσετούρ» περιοχής Ανω Βυρσίνης Κοινότητας Οργάνης Ν. Ροδόπης. 1

Καθορισμός των οριογραμμών του ρέματος στην θέση «Γκράνιο» Άνω Γαυρίου του Δήμου Υδρούσας νήσου Άνδρου, Ν. Κυκλάδων, κατά μήκος της ιδιοκτησίας ΚΑΜΠΑΝΟΣ Ε.Π.Ε. - ΕΡΓΟΔΟΜΙΚΗ Ε.Π.Ε. 2

ΑΠΟΦΑΣΕΙΣ

Αριθμ. 6124 (1)

Κήρυξη αναδασωτέας εκτάσεως εμβαδού 0,574 στρεμμάτων στη θέση «Τσαϊφ Τσετούρ» περιοχής Ανω Βυρσίνης Κοινότητας Οργάνης Ν. Ροδόπης.

Ο ΓΕΝΙΚΟΣ ΓΡΑΜΜΑΤΕΑΣ
ΠΕΡΙΦΕΡΕΙΑΣ ΑΝΑΤΟΛΙΚΗΣ ΜΑΚΕΔΟΝΙΑΣ - ΘΡΑΚΗΣ

Έχοντας υπ' όψιν:

1. Τις διατάξεις:

Α) Του άρθρου 117 παρ. 3 του Συντάγματος της Χώρας.

Β) Των άρθρων 38 παρ. 1 και 2 και 41 του ν. 998/1979 «Περί προστασίας των δασών και δασικών εν γένει εκτάσεων της Χώρας».

Γ) Τις διατάξεις του ν. 2240/1994 «Περί συμπληρώσεως των διατάξεων για τη Νομαρχιακή Αυτοδιοίκηση και άλλες διατάξεις» του ν. 2399/1996 (ΦΕΚ 90Α/27.5.1996) και του ν. 2503/1997 (ΦΕΚ 107Α/30.5.1997).

2. Την υπ' αριθμ. 3200/20.6.2001 (ΦΕΚ 865/Β/6.7.2001) απόφαση Γ.Γ. Περιφέρειας Αν. Μακ. - Θράκης «Περί ανάθεσης άσκησης αρμοδιοτήτων» καθώς και την 208/21.1.2002 (ΦΕΚ 128/Β/2002) αλλά και την 1631/23.6.2003 (ΦΕΚ 882/Β/2.7.2003) τροποποιητική της.

3. Τις διαταγές του Υπ. Γεωργίας α) 160417/1180/8.7.1980, β) 182447/3049/24.9.1980, γ) 10582/539/13.2.1976, δ) 215696/1451/9.5.1977, ε) 154659/24.5.1982, στ) 78001/4408/16.7.1991, ζ) 85144/1468/9.10.1992, η) 92428/4484/11.1993, θ) 131240/20.5.1991 και ι) 96186/3332/27.11.1992.

4. Την υπ' αριθμ. 4429/30.9.2008 πρόταση της Δ/νσης Δασών Ροδόπης με την οποία προτείνεται η κήρυξη της έκτασης που αναφέρεται στο θέμα ως αναδασωτέας, αποφασίζουμε:

Κηρύσσουμε αναδασωτέα, με σκοπό την προστασία των εδαφών και δασικού περιβάλλοντος και την αποκατάσταση της βλάστησης με φυσική ή τεχνητή αναδάσωση για να αποκλεισθεί η χρήση της για κάθε άλλο σκοπό, τη δημόσια δασική έκταση εμβαδού 0,574 στρεμμάτων η οποία εκχερσώθηκε παρανόμως, βρίσκεται στην θέση «Τσαϊφ Τσετούρ» περιοχής Άνω Βυρσίνης της Κοινότητας Οργάνης Ν. Ροδόπης και έχει όρια:

ΒΟΡΕΙΑ: Δάσος Δρυός
ΝΟΤΙΑ: Δρόμος - Ρέμα
ΑΝΑΤΟΛΙΚΑ: Δάσος Δρυός
ΔΥΤΙΚΑ: Δάσος Δρυός,

όπως φαίνεται στο συνημμένο διάγραμμα που αποτελεί αναπόσπαστο μέρος της παρούσης.

Η απόφαση αυτή να δημοσιευθεί στην Εφημερίδα της Κυβερνήσεως.

Κομοτηνή, 2 Οκτωβρίου 2008

Με εντολή Γενικού Γραμματέα Περιφέρειας
Ο Διευθυντής
ΣΑΒΒΑΣ ΑΘΑΝΑΣΙΑΔΗΣ

Δ/ΝΣΗ ΔΑΣΩΝ Ν. ΡΟΔΟΠΗΣ

ΤΟΠΟΓΡΑΦΙΚΟ ΔΙΑΓΡΑΜΜΑ

ΑΝΑΔΑΣΩΤΕΑΣ ΔΗΜΟΣΙΑΣ ΔΑΣΙΚΗΣ ΕΚΤΑΣΗΣ (0,574) ΣΤΡΕΜ.
ΣΤΗ ΔΑΣΙΚΗ ΘΕΣΗ "Τσαΐς Τσεπούρ" ΠΕΡΙΟΧΗΣ Άνω Βυρσίνης
ΔΗΜΟΥ/ΚΟΙΝΟΤΗΤΑΣ Θρσάνης ΝΟΜΟΥ ΡΟΔΟΠΗΣ.

ΚΛΙΜΑΚΑ 1:1000

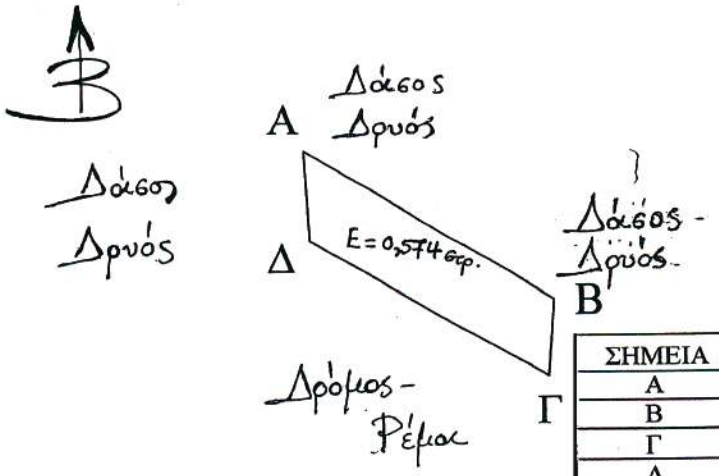

ΕΘΝΙΚΟ ΤΥΠΟΓΡΑΦΕΙΟ
Για τεχνικούς λόγους στο σχεδιάγραμμα, έγινε σμίκρυνση, κατά ποσοστό 78%

Συντεταγμένες ΕΓΣΑ '87

ΣΗΜΕΙΑ	Χ	Ψ	ΜΗΚΗ (μ)
Α	652251	4576492	Α-Β = 48
Β	652293	4576467	Β-Γ = 13
Γ	652292	4576454	Γ-Δ = 46
Δ	652252	4576477	Δ-Α = 15

ΧΑΡΤΗΣ ΠΕΡΙΟΧΗΣ ΣΤΟΝ ΟΠΟΙΟ ΦΑΙΝΕΤΑΙ ΜΕ ΚΥΚΛΟ Η ΔΑΣΙΚΗ ΕΚΤΑΣΗ ΠΟΥ ΚΗΡΥΣΣΕΤΑΙ ΑΝΑΔΑΣΩΤΕΑ ΜΕ ΤΗΝ ΥΠ.ΑΡΙΘ 6124/08 ΑΠΟΦΑΣΗ κ. Δ/ΝΤΗ ΔΑΣΩΝ ΠΕΡΙΦΕΡΕΙΑΣ Αν.Μακ.-Θρ. ΚΛΙΜΑΚΑ 1:50.000

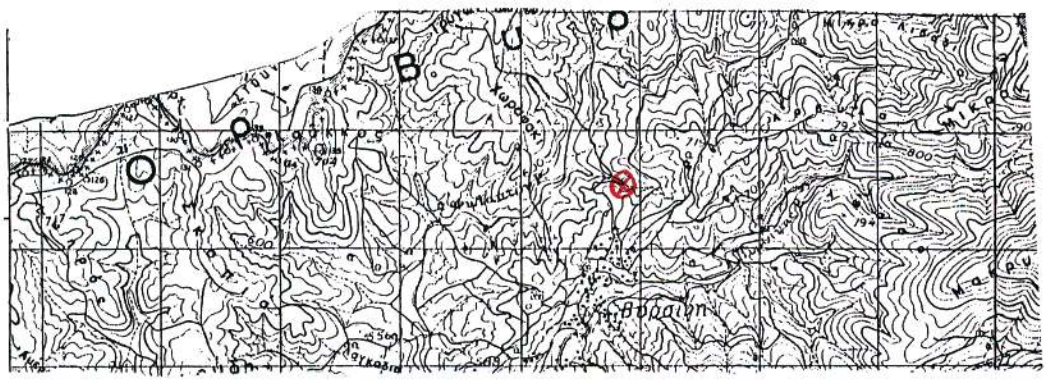

ΕΛΕΓΧΘΗΚΕ ΚΑΙ ΘΕΩΡΗΘΗΚΕ		ΕΓΚΡΙΝΕΤΑΙ
Κομοτηνή 30-9-2008	Κομοτηνή 30-9-2008	Κομοτηνή 2-10 2008
Η Συντάκτρια	Ο Δ/ντής Δασών Ροδόπης α/α	Ο Δ/ντής Δασών Περιφέρειας α.α.
ΝΤΑΟΥΣΙΑΝΗ ΑΝΑΣΤΑΣΙΑ ΤΕΧΝΟΛΟΓΟΣ ΔΑΣΟΠΟΝΙΑΣ	Δασολόγος Ντίνος Γεωτεχνικός (Δασολόγος) με βαθμό Α'	ΣΑΒΒΑΣ ΑΘΑΝΑΣΙΑΔΗΣ ΔΑΣΟΛΟΓΟΣ ΜΕ Α' ΒΑΘΜΟ

Αριθμ. 32527/20127 (2)

Καθορισμός των οριογραμμών του ρέματος στην θέση «Γκράνιο» Άνω Γαυρίου του Δήμου Υδρούσας νήσου Άνδρου, Ν. Κυκλάδων, κατά μήκος της ιδιοκτησίας ΚΑΜΠΑΝΟΣ Ε.Π.Ε. - ΕΡΓΟΔΟΜΙΚΗ Ε.Π.Ε..

Ο ΓΕΝΙΚΟΣ ΓΡΑΜΜΑΤΕΑΣ
ΠΕΡΙΦΕΡΕΙΑΣ ΝΟΤΙΟΥ ΑΙΓΑΙΟΥ

Έχοντας υπόψη:

1. Τις διατάξεις του άρθρου 8 του ν. 3200/1955, «διοικητική αποκέντρωση».

2. Τις διατάξεις του ν. 3010/2002 (ΦΕΚ 91/Α/25.4.2002), «Εναρμόνιση του ν. 1650/1986 με τις οδηγίες 97/11 Ε.Ε. και 98/61 Ε.Ε. και ειδικότερα τις διατάξεις του άρθρου 5 αυτού «Διαδικασία οριοθέτησης και ρυθμίσεις θεμάτων για τα υδατορέματα».

3. Τις διατάξεις της υπ' αριθμ. 3046/304/3.2.1989 (ΦΕΚ 59Δ΄) απόφασης του Αναπληρωτή Υπουργού ΠΕΧΩΔΕ «Κτιριοδομικός Κανονισμός» και ειδικότερα τις διατάξεις του άρθρου 6 αυτής, «Δόμηση κοντά σε ρέματα».

4. Τις οικείες διατάξεις του ν. 2503/1997 (ΦΕΚ 107 Α΄/30.5.1997) «Διοίκηση, Οργάνωση, Στελέχωση της Περιφέρειας, ρύθμιση θεμάτων για την Τοπική Αυτοδιοίκηση και άλλων διατάξεων».

5. Τις οικείες διατάξεις του ν. 2508/1997 (ΦΕΚ 124 Α΄/13.6.1997) «βιώσιμη οικιστική ανάπτυξη των πόλεων και οικισμών της χώρας και άλλων διατάξεων».

6. Τις οικείες διατάξεις του ν. 2690/1999 (ΦΕΚ 45 Α΄/9.3.1999) «Κύρωση του κώδικα διοικητικής διαδικασίας» όπως ισχύει.

7. Το υπ' αριθμ. Τ.Υ. 1118/12.3.2007 έγγραφο της Δ/νσης Τεχν. Υπηρεσιών Ν.Α. Κυκλάδων διαβίβασης μελέτης οριοθέτησης υδατορέματος και το υπ' αριθμ. 5426/13.6.2007 έγγραφο της Δ/νσης ΠΕ.ΧΩ. με το οποίο διαβιβάστηκε η μελέτη προς Δ/νση Δημοσίων Έργων Περιφ. Ν. Αιγαίου.

8. Το υπ' αριθμ. οικ. 13290/27.7.2007 έγγραφο της Δ/νσης ΠΕ.ΧΩ. προς Δ/νση Τεχνικών Υπηρεσιών Ν.Α. Κυκλάδων προκειμένου να συμπληρωθεί και να τακτοποιηθεί ο φάκελος, κατόπιν του υπ' αριθμ. οικ. 13209/26.7.2007 εγγράφου της Δ/νσης Δημοσίων Έργων Περιφ. Ν. Αιγαίου.

9. Η υπ' αριθμ. 8/2007 απόφαση του Δημοτικού Συμβουλίου Δήμου Υδρούσας ν. Άνδρου, για την διατύπωση γνώμης σχετικά με την μελέτη οριοθέτησης του εν λόγω ρέματος του Δήμου Υδρούσας Ν. Κυκλάδων.

10. Το υπ' αριθμ. Τ.Υ. 4087, 4110/25.7.2008 έγγραφο της Δ/νσης Τεχνικών Υπηρεσιών της Νομ. Αυτοδιοίκησης Κυκλάδων με το οποίο επαναδιαβιβάστηκε ο φάκελος μελέτης στην Δ/νση ΠΕ.ΧΩ. Περιφέρειας Νοτίου Αιγαίου καθορισμού των οριογραμμών του ρέματος με θεωρημένα το τοπογραφικό διάγραμμα στο οποίο χαράσσονται τα όρια αυτού καθώς και την τεχνική έκθεση με τους υδραυλικούς υπολογισμούς, που βρίσκεται στη θέση «Γκράνιο» Άνω Γαυρίου Δήμου Υδρούσας, νήσου Άνδρου, Ν. Κυκλάδων.

11. Το υπ' αριθμ. οικ. 19868/1.10.2008 έγγραφο της Δ/νσης Δημοσίων Έργων της Περιφέρειας Νοτίου Αιγαίου δια του οποίου γίνεται δεκτή η Υδραυλική μελέτη κατόπιν του υπ' αριθμ. 16238/3.9.2008 εγγράφου της Δ/νσης ΠΕ.ΧΩ. Περιφ. Ν. Αιγαίου με το οποίο επαναδιαβιβάστηκε η Υδραυλική μελέτη για έλεγχο.

12. Το φάκελο της μελέτης ο οποίος περιέχει Τοπογραφικό Διάγραμμα, Υδραυλική μελέτη, Τεχνική Έκθεση κ.λ.π. που διαβιβάστηκε στην Δ/νση ΠΕ.ΧΩ. Περιφέρειας Νοτίου Αιγαίου.

13. Το γεγονός ότι με την απόφαση αυτή δεν προκαλείται δαπάνη σε βάρος του προϋπολογισμού του Δημοσίου και του Δήμου Υδρούσας, αποφασίζουμε:

Επικυρώνουμε τη θεωρημένη στις 25.7.2008 από τη Δ/νση Τεχνικών Υπηρεσιών της Νομαρχιακής Αυτοδιοίκησης Κυκλάδων έκθεση καθορισμού των οριογραμμών του υδατορέματος στη θέση «Γκράνιο» Άνω Γαυρίου, του Δήμου Υδρούσας νήσου Άνδρου, Ν. Κυκλάδων, έτσι όπως σημειώνεται με μπλε χρώμα η πολυγωνική γραμμή L1, L2, L3, L4, L5, L6, L7, ..., έως και L26 στη μια όχθη και με R1, R2, R3, R4, ..., έως και R24 στην απέναντι της, (τα σημεία της οποίας είναι εξαρτημένα από το Εθνικό Τριγωνομετρικό Δίκτυο) επί του Τοπογραφικού Διαγράμματος που υπογράφεται από τον Χρήστο ΜΑΝΑΛΗ, Αγρονόμο Τοπογράφο Μηχανικό.

Η απόφαση αυτή να δημοσιευθεί στην Εφημερίδα της Κυβερνήσεως μαζί με το Τοπογραφικό Διάγραμμα και η ισχύς της αρχίζει από την ημερομηνία δημοσίευσης.

Ερμούπολη, 6 Οκτωβρίου 2008

Ο Γενικός Γραμματέας Περιφέρειας
ΧΑΡΑΛΑΜΠΟΣ ΚΟΚΚΙΝΟΣ

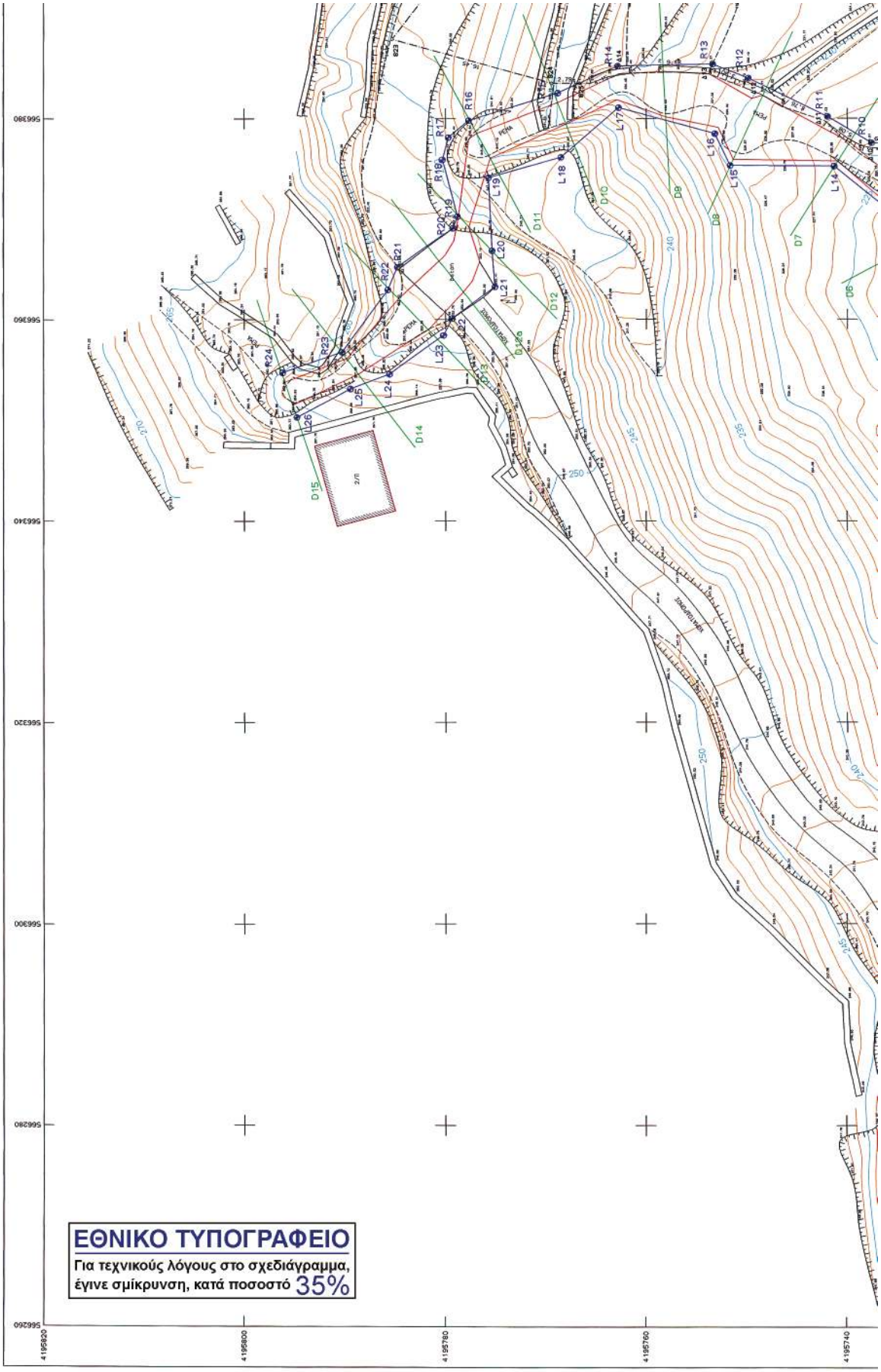
ΕΘΝΙΚΟ ΤΥΠΟΓΡΑΦΕΙΟ
Για τεχνικούς λόγους στο σχεδιάγραμμα,
έγινε σμίκρυνση, κατά ποσοστό 35%

ΣΥΝΤΕΤΑΓΜΕΝΕΣ ΣΗΜΕΙΩΝ ΚΑΘΟΡΙΣΜΟΥ ΟΡΙΟΓΡΑΜΜΩΝ

L1	566343.84	4195700.65	R1	566345.67	4195696.34
L2	566349.14	4195702.81	R2	566359.20	4195703.60
L3	566352.79	4195704.68	R3	566360.65	4195707.07
L4	566356.29	4195705.94	R4	566362.52	4195719.71
L5	566358.37	4195716.17	R5	566362.58	4195723.71
L6	566357.56	4195718.92	R6	566364.50	4195727.21
L7	566355.01	4195723.22	R7	566371.97	4195729.90
L8	566354.98	4195724.74	R8	566373.17	4195732.27
L9	566356.26	4195729.61	R9	566377.44	4195735.52
L10	566357.69	4195730.29	R10	566377.57	4195737.60
L11	566361.37	4195730.51	R11	566380.19	4195741.96
L12	566365.13	4195731.58	R12	566383.98	4195749.86
L13	566369.67	4195734.35	R13	566385.38	4195753.40
L14	566375.26	4195741.31	R14	566385.20	4195762.88
L15	566375.33	4195751.67	R15	566382.53	4195768.84
L16	566378.49	4195753.19	R16	566379.82	4195777.72
L17	566381.08	4195762.77	R17	566378.13	4195779.74
L18	566376.16	4195768.52	R18	566375.92	4195780.31
L19	566374.15	4195775.73	R19	566370.28	4195778.62
L20	566366.67	4195775.88	R20	566369.12	4195779.29
L21	566366.74	4195776.57	R21	566365.25	4195784.75
L22	566360.10	4195779.36	R22	566362.95	4195785.71
L23	566363.30	4195775.10	R23	566356.74	4195790.28
L24	566354.60	4195785.54	R24	566354.75	4195796.20
L25	566353.17	4195789.44			
L26	566350.34	4195794.77			

ΥΠΟΜΝΗΜΑ

- ΓΡΑΜΜΗ ΠΛΗΜΜΥΡΑΣ
- ΟΡΙΟΓΡΑΜΜΗ ΡΕΜΑΤΟΣ
- ΔΙΑΤΟΜΕΣ

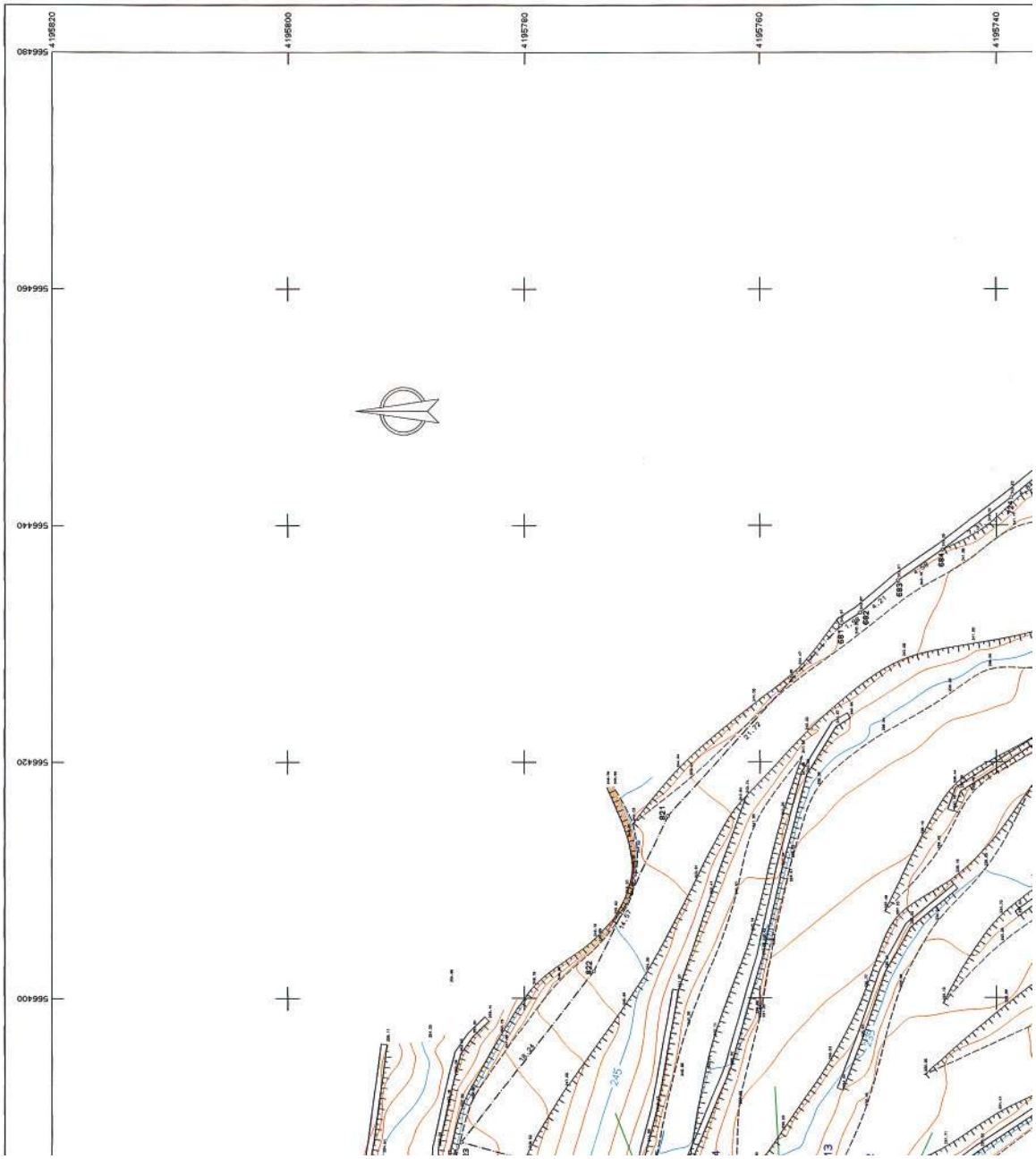

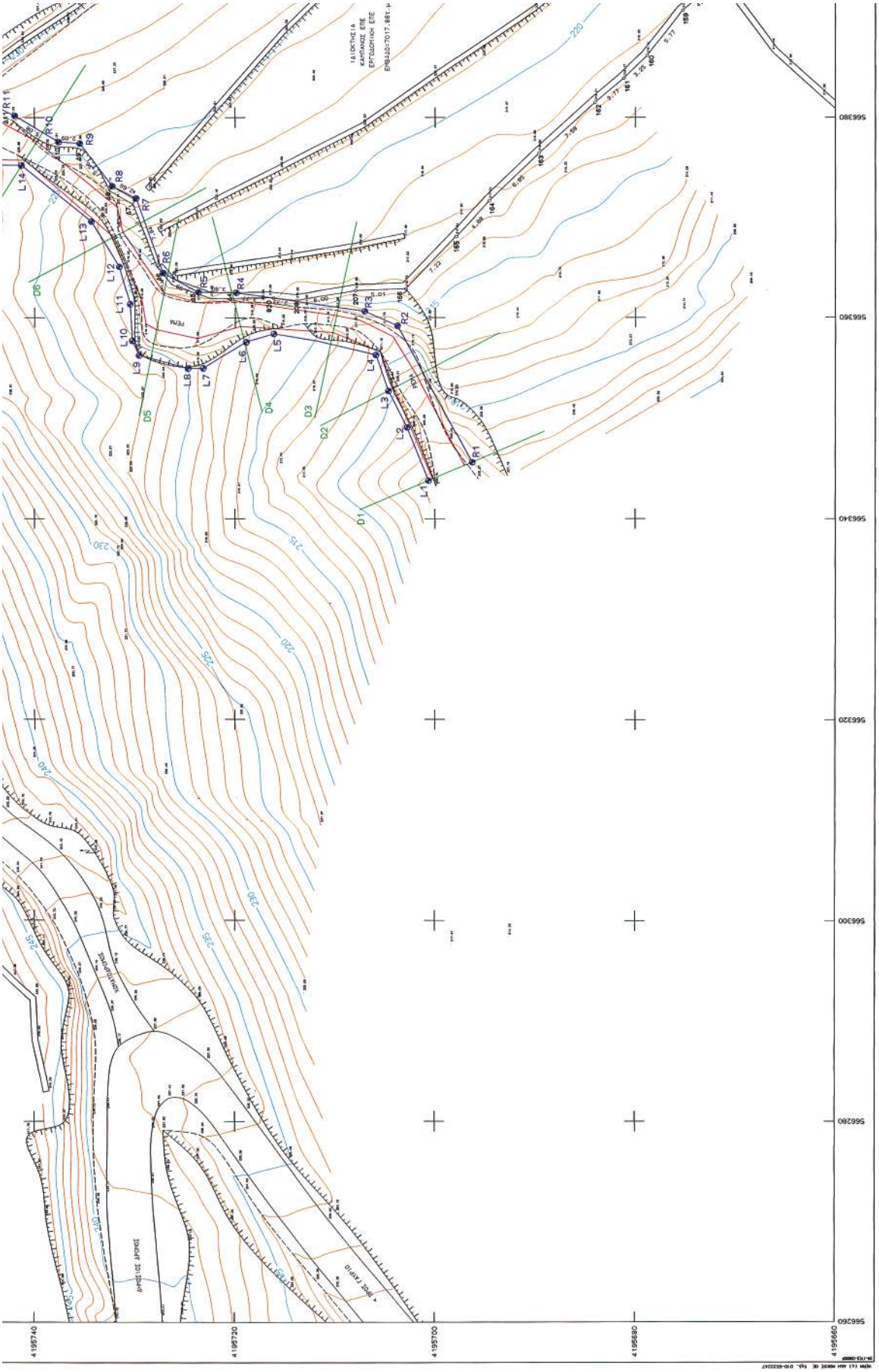
ΙΔΙΟΚΤΗΣΙΑ
ΚΑΝΤΑΝΟΣ ΕΠΕ
ΕΡΓΟΔΟΤΙΚΟΣ ΕΠΕ
ΕΝΒΑΔΟ-7017.88Τ.Μ
ΡΕΜΑ
ΣΧΟΛΗ ΣΟΥΔΑΝΗ
ΚΟΝΙΣΤΡΑ ΣΟΥΔΑΝΗ
ΡΟΔΟΣ ΓΑΡΙΤΗΣ
L1
L2
L3
L4
L5
L6
L7
L8
L9
L10
L11
L12
L13
L14
R1
R2
R3
R4
R5
R6
R7
R8
R9
R10
R11
D1
D2
D3
D4
D5
D6
215
220
225
230
235
240
245
4195740
4195720
4195700
4195680
4195660
566260
566280
566300
566320
566340
566360
566380

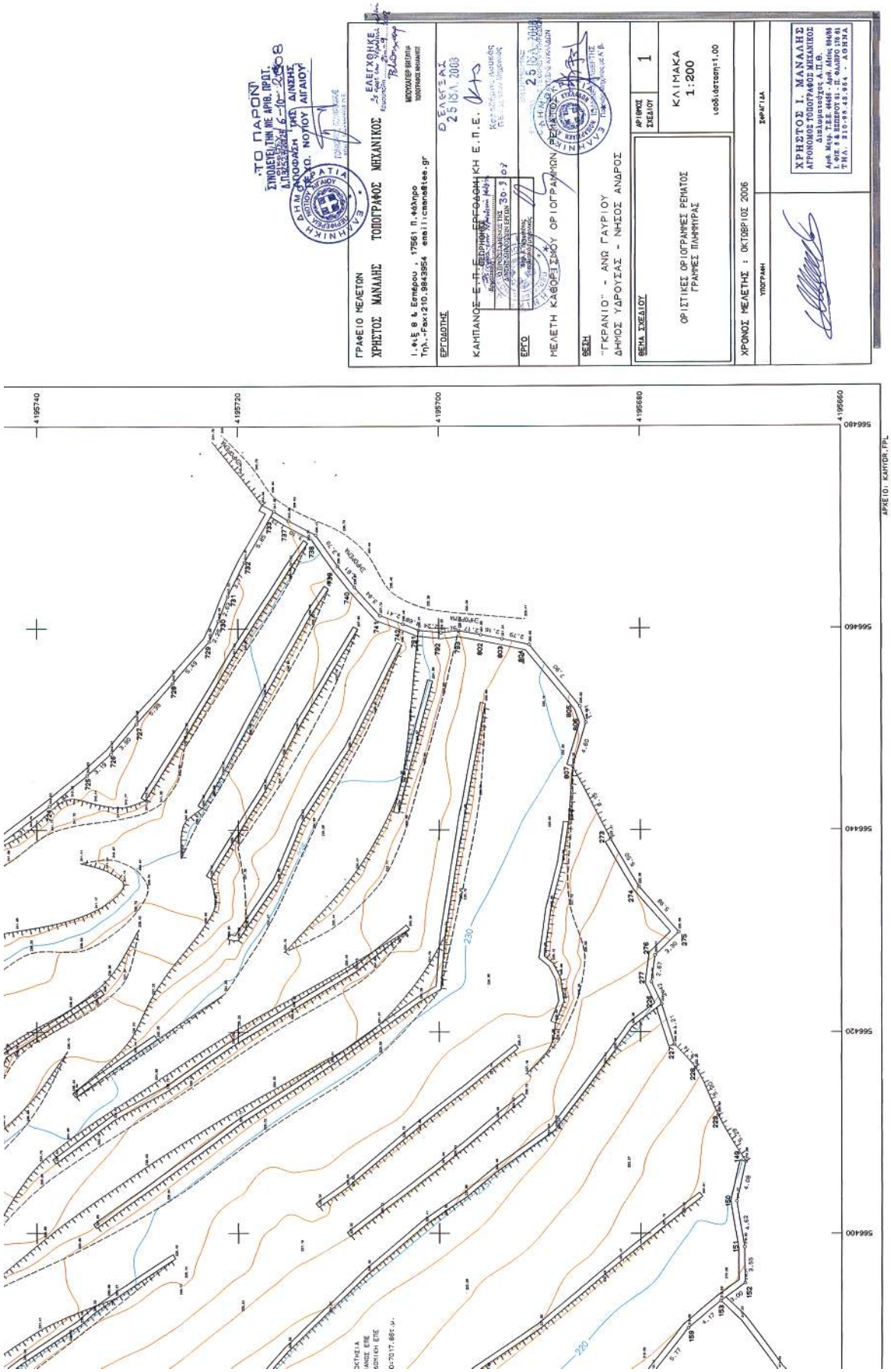
ΓΡΑΦΕΙΟ ΜΕΛΕΤΩΝ
ΧΡΗΣΤΟΣ ΜΑΝΑΛΗΣ ΤΟΠΟΓΡΑΦΟΣ ΜΗΧΑΝΙΚΟΣ
ΕΛΕΓΧΘΗΚΕ
ΕΓΚΡΙΘΗΚΕ
ΕΡΓΟΔΟΤΗΣ
ΚΑΜΠΑΝΟΣ Ε.Π.Ε.
ΕΡΓΟ
ΜΕΛΕΤΗ ΚΑΘΟΡΙΣΜΟΥ ΟΡΙΟΓΡΑΜΜΩΝ ΡΕΜΑΤΟΣ
ΘΕΣΗ
"ΓΚΡΑΝΙΟ" - ΑΝΩ ΓΑΥΡΙΟΥ
ΔΗΜΟΣ ΥΔΡΟΥΣΑΣ - ΝΗΣΟΣ ΑΝΔΡΟΣ
ΘΕΣΗ ΣΧΕΔΙΟΥ
ΟΡΙΣΤΙΚΕΣ ΟΡΙΟΓΡΑΜΜΕΣ ΡΕΜΑΤΟΣ
ΓΡΑΜΜΕΣ ΠΛΗΜΜΥΡΑΣ
ΑΡΙΘΜΟΣ ΣΧΕΔΙΟΥ 1
ΚΛΙΜΑΚΑ 1:200
ΧΡΟΝΟΣ ΜΕΛΕΤΗΣ : ΟΚΤΩΒΡΙΟΣ 2006
ΥΠΟΓΡΑΦΗ
ΣΦΡΑΓΙΔΑ
ΧΡΗΣΤΟΣ Ι. ΜΑΝΑΛΗΣ
ΑΡΧΕΙΟ: ΚΑΜΠΟΣ.FPL

ΕΘΝΙΚΟ ΤΥΠΟΓΡΑΦΕΙΟ

ΕΦΗΜΕΡΙΣ ΤΗΣ ΚΥΒΕΡΝΗΣΕΩΣ

ΠΕΡΙΦΕΡΕΙΑΚΑ ΓΡΑΦΕΙΑ ΠΩΛΗΣΗΣ Φ.Ε.Κ.

ΘΕΣΣΑΛΟΝΙΚΗ - Βασ. Όλγας 227	**23104 23956**	**ΛΑΡΙΣΑ** - Διοικητήριο	**2410 597449**
ΠΕΙΡΑΙΑΣ - Ευριπίδου 63	**210 4135228**	**ΚΕΡΚΥΡΑ** - Σαμαρά 13	**26610 89122**
ΠΑΤΡΑ - Κορίνθου 327	**2610 638109**	**ΗΡΑΚΛΕΙΟ** - Πεδιάδος 2	**2810 300781**
ΙΩΑΝΝΙΝΑ - Διοικητήριο	**26510 87215**	**ΜΥΤΙΛΗΝΗ** - Πλ. Κωνσταντινουπόλεως 1	**22510 46654**
ΚΟΜΟΤΗΝΗ - Δημοκρατίας 1	**25310 22858**		

ΤΙΜΗ ΠΩΛΗΣΗΣ ΦΥΛΛΩΝ ΤΗΣ ΕΦΗΜΕΡΙΔΟΣ ΤΗΣ ΚΥΒΕΡΝΗΣΕΩΣ

Σε έντυπη μορφή

- Για τα Φ.Ε.Κ. από 1 μέχρι 16 σελίδες σε 1 €, προσαυξανόμενη κατά 0,20 € για κάθε επιπλέον οκτασέλιδο ή μέρος αυτού.
- Για τα φωτοαντίγραφα Φ.Ε.Κ. σε 0,15 € ανά σελίδα.

Σε μορφή DVD/CD

Τεύχος	Ετήσια έκδοση	Τριμηνιαία έκδοση	Μηνιαία έκδοση
Α΄	150 €	40 €	15 €
Β΄	300 €	80 €	30 €
Γ΄	50 €	-	-
Υ.Ο.Δ.Δ.	50 €	-	-
Δ΄	110 €	30 €	-

Τεύχος	Ετήσια έκδοση	Τριμηνιαία έκδοση	Μηνιαία έκδοση
Α.Α.Π.	110 €	30 €	-
Ε.Β.Ι.	100 €	-	-
Α.Ε.Δ.	5 €	-	-
Δ.Δ.Σ.	200 €	-	20 €
Α.Ε. - Ε.Π.Ε. και **Γ.Ε.ΜΗ.**	-	-	100 €

- Η τιμή πώλησης μεμονωμένων Φ.Ε.Κ. σε μορφή cd-rom από εκείνα που διατίθενται σε ψηφιακή μορφή και μέχρι 100 σελίδες, σε 5 € προσαυξανόμενη κατά 1 € ανά 50 σελίδες.
- Η τιμή πώλησης σε μορφή cd-rom/dvd, δημοσιευμάτων μιας εταιρείας στο τεύχος Α.Ε.-Ε.Π.Ε. και Γ.Ε.ΜΗ. σε 5 € ανά έτος.

ΠΑΡΑΓΓΕΛΙΑ ΚΑΙ ΑΠΟΣΤΟΛΗ Φ.Ε.Κ.: Τηλεφωνικά: 210 4071010 - fax: 210 4071010 - internet: http://www.et.gr

ΕΤΗΣΙΕΣ ΣΥΝΔΡΟΜΕΣ Φ.Ε.Κ.

Τεύχος	Έντυπη μορφή	Ψηφιακή Μορφή
Α΄	225 €	190 €
Β΄	320 €	225 €
Γ΄	65 €	Δωρεάν
Υ.Ο.Δ.Δ.	65 €	Δωρεάν
Δ΄	160 €	80 €
Α.Α.Π.	160 €	80 €
Ε.Β.Ι.	65 €	33 €

Τεύχος	Έντυπη μορφή	Ψηφιακή Μορφή
Α.Ε.Δ.	10 €	Δωρεάν
Α.Ε. - Ε.Π.Ε. και **Γ.Ε.ΜΗ.**	2.250 €	645 €
Δ.Δ.Σ.	225 €	95 €
Α.Σ.Ε.Π.	70€	Δωρεάν
Ο.Π.Κ.	-	Δωρεάν
Α΄+ Β΄+ Δ΄ + Α.Α.Π.	-	450 €

- Το τεύχος Α.Σ.Ε.Π. (έντυπη μορφή) θα αποστέλλεται σε συνδρομητές ταχυδρομικά, με την επιβάρυνση των 70 €, ποσό το οποίο αφορά τα ταχυδρομικά έξοδα.
- Για την παροχή πρόσβασης μέσω διαδικτύου σε Φ.Ε.Κ. προηγουμένων ετών και συγκεκριμένα στα τεύχη: **α)** Α, Β, Δ, Α.Α.Π., Ε.Β.Ι. και Δ.Δ.Σ., η τιμή προσαυξάνεται, πέραν του ποσού της ετήσιας συνδρομής του 2007, κατά 40 € ανά έτος και ανά τεύχος και **β)** για το τεύχος Α.Ε.-Ε.Π.Ε. & Γ.Ε.ΜΗ., κατά 60 € ανά έτος παλαιότητας.

* Η καταβολή γίνεται σε όλες τις Δημόσιες Οικονομικές Υπηρεσίες (Δ.Ο.Υ.). Το πρωτότυπο διπλότυπο (έγγραφο αριθμ. πρωτ. 9067/28.2.2005 2η Υπηρεσία Επιτρόπου Ελεγκτικού Συνεδρίου) με φροντίδα των ενδιαφερομένων, πρέπει να αποστέλλεται ή να κατατίθεται στο Εθνικό Τυπογραφείο (Καποδιστρίου 34, Τ.Κ. 104 32 Αθήνα).
* Σημειώνεται ότι φωτοαντίγραφα διπλοτύπων, ταχυδρομικές Επιταγές για την εξόφληση της συνδρομής, δεν γίνονται δεκτά και θα επιστρέφονται.
* Οι οργανισμοί τοπικής αυτοδιοίκησης, τα νομικά πρόσωπα δημοσίου δικαίου, τα μέλη της Ένωσης Ιδιοκτητών Ημερησίου Τύπου Αθηνών και Επαρχίας, οι τηλεοπτικοί και ραδιοφωνικοί σταθμοί, η Ε.Σ.Η.Ε.Α., τα τριτοβάθμια συνδικαλιστικά Όργανα και οι τριτοβάθμιες επαγγελματικές ενώσεις δικαιούνται έκπτωσης πενήντα τοις εκατό (50%) επί της ετήσιας συνδρομής (τρέχον έτος + παλαιότητα).
* Το ποσό υπέρ Τ.Α.Π.Ε.Τ. [5% επί του ποσού συνδρομής (τρέχον έτος + παλαιότητα)], καταβάλλεται ολόκληρο (Κ.Α.Ε. 3512) και υπολογίζεται πριν την έκπτωση.
* Στην Ταχυδρομική συνδρομή του τεύχους Α.Σ.Ε.Π. δεν γίνεται έκπτωση.

Πληροφορίες για δημοσιεύματα που καταχωρούνται στα Φ.Ε.Κ. στο τηλ.: 210 5279000.
Φωτοαντίγραφα παλαιών Φ.Ε.Κ.: Μάρνη 8 τηλ.: 210 8220885, 210 8222924, 210 5279050.
Οι πολίτες έχουν τη δυνατότητα ελεύθερης ανάγνωσης των δημοσιευμάτων που καταχωρούνται σε όλα τα τεύχη της Εφημερίδας της Κυβερνήσεως πλην εκείνων που καταχωρούνται στο τεύχος Α.Ε.-Ε.Π.Ε και Γ.Ε.ΜΗ., από την ιστοσελίδα του Εθνικού Τυπογραφείου (www.et.gr).

Οι υπηρεσίες εξυπηρέτησης πολιτών λειτουργούν καθημερινά από 08:00 μέχρι 13:00

04004941610080008

ΑΠΟ ΤΟ ΕΘΝΙΚΟ ΤΥΠΟΓΡΑΦΕΙΟ
ΚΑΠΟΔΙΣΤΡΙΟΥ 34 * ΑΘΗΝΑ 104 32 * ΤΗΛ. 210 52 79 000 * FAX 210 52 21 004
ΗΛΕΚΤΡΟΝΙΚΗ ΔΙΕΥΘΥΝΣΗ: http://www.et.gr – e-mail: webmaster.et@et.gr