Signature Not Verified
Digitally signed by Theodoros Moumouris
Date: 2009.06.01 11:01:02 EEST
Reason: Signed PDF (embedded)
Location: Athens, Ethniko Typografio

ΕΦΗΜΕΡΙΣ ΤΗΣ ΚΥΒΕΡΝΗΣΕΩΣ

ΤΗΣ ΕΛΛΗΝΙΚΗΣ ΔΗΜΟΚΡΑΤΙΑΣ

ΤΕΥΧΟΣ ΤΕΤΑΡΤΟ **Αρ. Φύλλου 209**

27 Μαΐου 2009

ΠΕΡΙΕΧΟΜΕΝΑ

ΑΠΟΦΑΣΕΙΣ

Κήρυξη ως αναδασωτέας έκτασης εμβαδού 2200,36 τ.μ., βάσει συντεταγμένων στη θέση «Μαύρος Ρούθουνας», Δήμου Καρπάθου, Νήσου Καρπάθου, Νομού Δωδεκανήσου 1

Επικύρωση καθορισμού των οριογραμμών ρέματος στην περιοχή «Δέλπριζα» του Δήμου Κρανιδίου Νομού Αργολίδας 2

Επικύρωση καθορισμού οριογραμμών του υδατορέματος Χαϊκάλη ανατολικά της ιδιοκτησίας Αφοί Π. Ζευκίλη και ΣΙΑ Α.Ε. στο Δ.Δ. Κοκκωνίου του Δήμου Βέλου του Νομού Κορινθίας 3

ΑΠΟΦΑΣΕΙΣ

Αριθμ. 3213 (1)

Κήρυξη ως αναδασωτέας έκτασης εμβαδού 2200,36 τ.μ., βάσει συντεταγμένων στη θέση «Μαύρος Ρούθουνας», Δήμου Καρπάθου, Νήσου Καρπάθου, Νομού Δωδεκανήσου.

Ο ΓΕΝΙΚΟΣ ΓΡΑΜΜΑΤΕΑΣ ΠΕΡΙΦΕΡΕΙΑΣ
ΝΟΤΙΟΥ ΑΙΓΑΙΟΥ

Έχοντας υπόψη:

1. Τις διατάξεις του άρθρου 6 του ν. 3200/1955 περί διοικητικής αποκέντρωσης, όπως τροποποιήθηκε και συμπληρώθηκε μεταγενέστερα με το ν.δ. 532 /1970.

2. Τις διατάξεις του άρθρου 7 του ν. 2503/1997 « Διοίκηση, οργάνωση, στελέχωση της Περιφέρειας κ.λ.π.».

3. Τις διατάξεις των άρθρων 24 παρ. 1 και 117 παρ. 3 του Συντάγματος.

4. Τις διατάξεις των άρθρων 37, 38 και 41 του ν. 998/1979 « Περί προστασίας των Δασών κ.λπ.».

5. Τις υπ' αριθμ. 160417/1180/8.7.1980 και 182447/3049/24.9.1980 εγκύκλιες διαταγές του Υπουργείου Γεωργίας που αναφέρονται στο εν λόγω θέμα.

6. Τις διατάξεις του άρθρου 120 του ν. 1892/1990

7. Τις διατάξεις του άρθρου 1 παρ. 15 του ν. 3208/2003 «Περί προστασίας δασικών οικοσυστημάτων κ.τ.λ.».

8. Την υπ' αριθμ. 2747/11.5.2009 εισήγηση της Δ/νσης Δασών Δωδ/σου σχετικά με την κήρυξη της έκτασης που αναφέρεται στο θέμα ως αναδασωτέας, αποφασίζουμε:

Κηρύσσουμε ως αναδασωτέα, τη δασική έκταση της παρ. 2 του αρθ. 3 του ν. 998/1979 όπως ισχύει, συνολικού εμβαδού 2200,36 τ.μ. βάσει συντεταγμένων, στη θέση «Μαύρος Ρούθουνας», Δήμου Καρπάθου, Νήσου Καρπάθου, Νομού Δωδ/σου, με σκοπό την προστασία των εδαφών και του δασικού περιβάλλοντος και την αποκατάσταση της βλάστησης με φυσική αναγέννηση ή τεχνητή αναδάσωση, για να αποκλεισθεί η χρήση της για κάθε άλλο σκοπό, διότι καταστράφηκε μετά από εκχέρσωση που έγινε μετά το έτος 1990. Η δασική έκταση απεικονίζεται με πράσινο χρώμα στο συνημμένο σχεδιάγραμμα, κλιμ. 1:2000 το οποίο αποτελεί αναπόσπαστο μέρος της παρούσας.

Η απόφαση αυτή ισχύει από της κοινοποιήσεώς της αρμοδίως (άρθρο 41 του ν. 998/1979) και προ της δημοσίευσής της στην Εφημερίδα της Κυβερνήσεως (άρθρο 37 του ν. 3200/1955).

Η απόφαση αυτή να δημοσιευθεί στην Εφημερίδα της Κυβερνήσεως.

Ρόδος, 13 Μαΐου 2009

Ο Γενικός Γραμματέας Περιφέρειας
ΧΑΡΑΛΑΜΠΟΣ ΚΟΚΚΙΝΟΣ

ΤΟΠΟΓΡΑΦΙΚΟ ΔΙΑΓΡΑΜΜΑ ΕΚΧΕΡΣΩΘΕΙΣΑΣ ΕΚΤΑΣΗΣ ΣΤΗΝ ΘΕΣΗ "ΜΑΥΡΟΣ ΡΟΥΘΟΥΝΑΣ", ΔΗΜΟΥ ΚΑΡΠΑΘΟΥ, ΝΗΣΟΥ ΚΑΡΠΑΘΟΥ

ΑΠΟΣΠΑΣΜΑ ΧΑΡΤΗ Γ.Υ.Σ. ΚΛΙΜ. 1:50000
(Φύλλο Χάρτη Κάρπαθος)

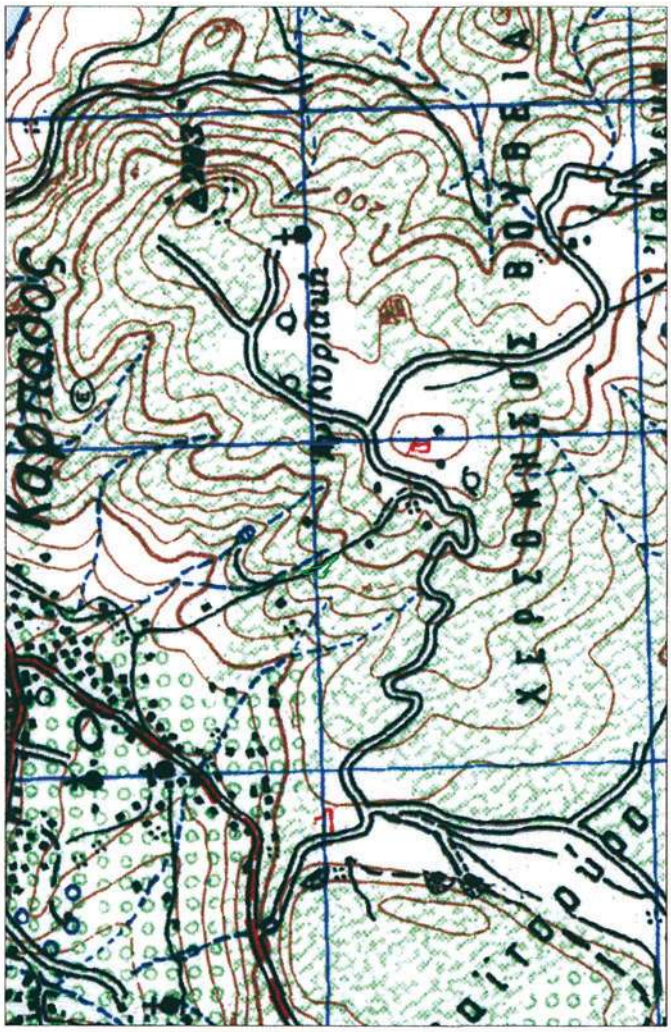

ΚΛΙΜΑΚΑ 1:20000

Ανήκει στην αρ. 3213/13-5-09 απόφαση της Δ/νσης Δασών Δωδ/σου

ΡΟΔΟΣ 13 - 5 - 2009
ΘΕΩΡΗΘΗΚΕ
Ο Γ.Γ.ΠΕΡΙΦ.ΝΟΤ. ΑΙΓΑΙΟΥ
ΧΑΡΑΛΑΜΠΟΣ ΚΟΚΚΙΝΟΣ

ΡΟΔΟΣ 13 - 5 - 2009
ΕΓΚΕΚΡΙΘΗΚΕ
Ο Δ/ΝΤΗΣ ΔΑΣΩΝ ΔΩΔ/ΣΟΥ
ΦΙΛΙΠΠΟΣ ΚΟΝΤΙΤΣΗΣ
ΔΑΣΟΛΟΓΟΣ ΜΕ Α' ΒΑΘΜΟ

ΡΟΔΟΣ 12 - 05 - 2009
Η ΣΥΝΤΑΞΑΣΑ
ΔΕΣΛΗ ΧΡΥΣΑΝΘΗ
ΔΑΣΟΛΟΓΟΣ

ΑΠΟΣΠΑΣΜΑ ΟΡΘΟΦΩΤΟΧΑΡΤΗ 1998

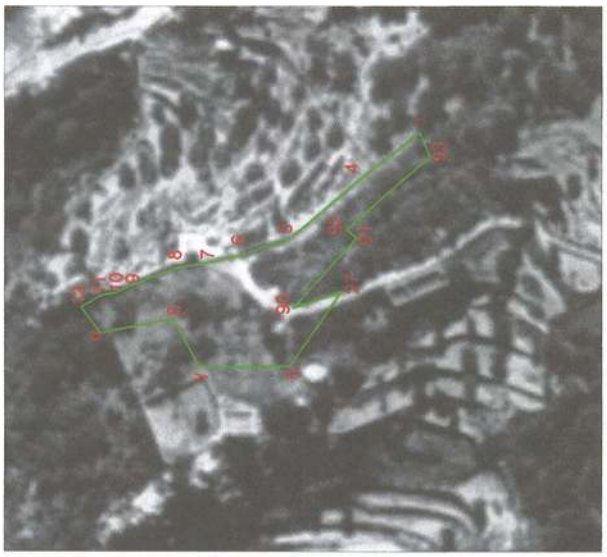

ΚΛΙΜΑΚΑ 1:2000

ΣΥΝΤΕΤΑΓΜΕΝΕΣ ΚΟΡΥΦΩΝ

12.	X=791660.9270	Y=3932816.1410
11.	X=791664.4110	Y=3932810.2810
10.	X=791665.4690	Y=3932805.4000
9.	X=791667.6740	Y=3932800.6190
8.	X=791673.0110	Y=3932787.0500
7.	X=791674.1520	Y=3932779.3070
6.	X=791676.5230	Y=3932768.4760
5.	X=791681.9370	Y=3932752.5520
4.	X=791699.9100	Y=3932731.6050
3.	X=791714.2620	Y=3932713.4660
93.	X=791706.8831	Y=3932710.3748
92.	X=791684.6690	Y=3932735.6650
91.	X=791681.9990	Y=3932732.6870
90.	X=791660.7050	Y=3932751.7790
27.	X=791665.6730	Y=3932737.2010
δ.	X=791642.9156	Y=3932752.8106
γ.	X=791642.8162	Y=3932754.8923
β.	X=791657.5814	Y=3932788.1318
α.	x=791653.0962	Y=3932810.2732

ΥΠΟΜΝΗΜΑ

Τμήμα με στοιχεία (12,11,10,...β,α,12)
συνολικού εμβαδού =2200.36 τ.μ. : Εκχερσωθείσα έκταση

ΕΘΝΙΚΟ ΤΥΠΟΓΡΑΦΕΙΟ
Για τεχνικούς λόγους στο σχεδιάγραμμα, έγινε σμίκρυνση, κατά ποσοστό 87%

Αριθμ. 1622 (2)

Επικύρωση καθορισμού των οριογραμμών ρέματος στην περιοχή «Δέλπριζα» του Δήμου Κρανιδίου Νομού Αργολίδας.

Ο ΓΕΝΙΚΟΣ ΓΡΑΜΜΑΤΕΑΣ ΠΕΡΙΦΕΡΕΙΑΣ ΠΕΛΟΠΟΝΝΗΣΟΥ

Έχοντας υπόψη:

1. Τις διατάξεις των άρθρων 5, 6 και 8 του ν. 3200/1955 «Περί Διοικητικής Αποκέντρωσης».

2. Τις διατάξεις του ν. 2853/16.7.1922 «Περί υδραυλικών εν γένει έργων και αστυνομεύσεως των Δημοσίων Υδάτων», όπως αυτές τροποποιήθηκαν με τις αντίστοιχες του ν.δ. 10/29.12.1923 και κωδικοποιήθηκαν από τις διατάξεις του π.δ. 18/21.3.1924 (ΦΕΚ 61Α).

3. Τα οριζόμενα στην υπ' αριθμ. 3046/304/3.2.1989 απόφαση του Αναπληρωτή Υπουργού Περιβάλλοντος Χωροταξίας και Δημοσίων Έργων «Κτιριοδομικός Κανονισμός» και ειδικότερα τις διατάξεις του άρθρου 6 αυτού σχετικά με τη δόμηση κοντά σε ρέματα, όπως ισχύει σήμερα.

4. Τις διατάξεις του ν. 3010/25.4.2002 (Α΄ 91) «Εναρμόνιση του ν. 1650/1986 με τις οδηγίες 97/11 ΕΕ και 96/61 ΕΕ» και ειδικότερα τις διατάξεις του άρθρου 5 αυτού «Διαδικασία Οριοθέτησης και ρυθμίσεις θεμάτων για τα υδατορέματα».

5. Τις διατάξεις του ν. 2503/1997 (ΦΕΚ 107Α/30.5.1997) «Διοίκηση, Οργάνωση, Στελέχωση της Περιφέρειας, Ρυθμίσεις θεμάτων για την Τοπική Αυτοδιοίκηση και άλλες διατάξεις».

6. Τις οικείες διατάξεις του ν. 2508/1997 (ΦΕΚ 124Α/13.6.1997) «Βιώσιμη Οικιστική Ανάπτυξη των πόλεων και οικισμών της χώρας και άλλες διατάξεις».

7. Τις οικείες διατάξεις του ν. 2690/1999 (ΦΕΚ 45Α/1999) «Κύρωση Κώδικα Διοικητικής Διαδικασίας και άλλες διατάξεις».

8. Τα οριζόμενα στην υπ' αριθμ. 19664/20.12.2001 απόφαση του Γενικού Γραμματέα Περιφέρειας Πελοποννήσου.

9. Τα οριζόμενα στην υπ' αριθμ. 1592/14.2.2002 απόφαση του Γενικού Γραμματέα Περιφέρειας Πελοποννήσου.

10. Τα από Απριλίου 2008 τοπογραφικό και υψομετρικό διάγραμμα (αρ. σχεδίου 2, κλίμακας 1:1000) καθορισμού των οριογραμμών ρέματος στην περιοχή «Δέλπριζα» του Δήμου Κρανιδίου Νομού Αργολίδας, όπως συντάχθηκε από τον Διπλ. Πολιτικό Μηχανικό-Υγειονολόγο Μεταξάτο Παναγιώτη, ελέγχθηκε και θεωρήθηκε στις 17.11.2008 από τη Δ/νση Τεχνικών Υπηρεσιών της Νομαρχιακής Αυτοδιοίκησης Αργολίδας.

11. Την υπ' αριθμ. 0-1537/7.4.2009 Γνωμοδότηση-Εισήγηση της Δ/νσης Τεχνικών Υπηρεσιών της Νομαρχιακής Αυτοδιοίκησης Αργολίδας σχετικά με τον καθορισμό των οριογραμμών ρέματος στην περιοχή «Δέλπριζα» του Δήμου Κρανιδίου Νομού Αργολίδας, σύμφωνα με το αμέσως πιο πάνω αναφερόμενο τοπογραφικό και υψομετρικό διάγραμμα, αποφασίζουμε:

Την επικύρωση των οριογραμμών ρέματος στην περιοχή «Δέλπριζα» του Δήμου Κρανιδίου Νομού Αργολίδας, οριζόμενων με τα σημεία 1, 2, 3,..., 15,16,17 και 1΄, 2΄, 3΄,...,15΄, 16΄, 17΄ εκατέρωθεν του ρέματος στο από Απριλίου 2008 τοπογραφικό και υψομετρικό διάγραμμα (αρ. σχεδίου 2, κλίμακας 1:1000) το οποίο συντάχθηκε από τον Διπλ. Πολιτικό Μηχανικό-Υγειονολόγο Μεταξάτο Παναγιώτη, ελέγχθηκε και θεωρήθηκε στις 17.11.2008 από τη Δ/νση Τεχνικών Υπηρεσιών της Νομαρχιακής Αυτοδιοίκησης Αργολίδας και αποτελεί αναπόσπαστο μέρος της παρούσας.

Η απόφαση αυτή, μαζί με το συνημμένο Τοπογραφικό και Υψομετρικό Διάγραμμα καθορισμού των οριογραμμών, να δημοσιευθεί στην Εφημερίδα της Κυβερνήσεως.

Τρίπολη, 5 Μαΐου 2009

Ο Γενικός Γραμματέας Περιφέρειας
ΝΙΚΟΣ Κ. ΑΓΓΕΛΟΠΟΥΛΟΣ

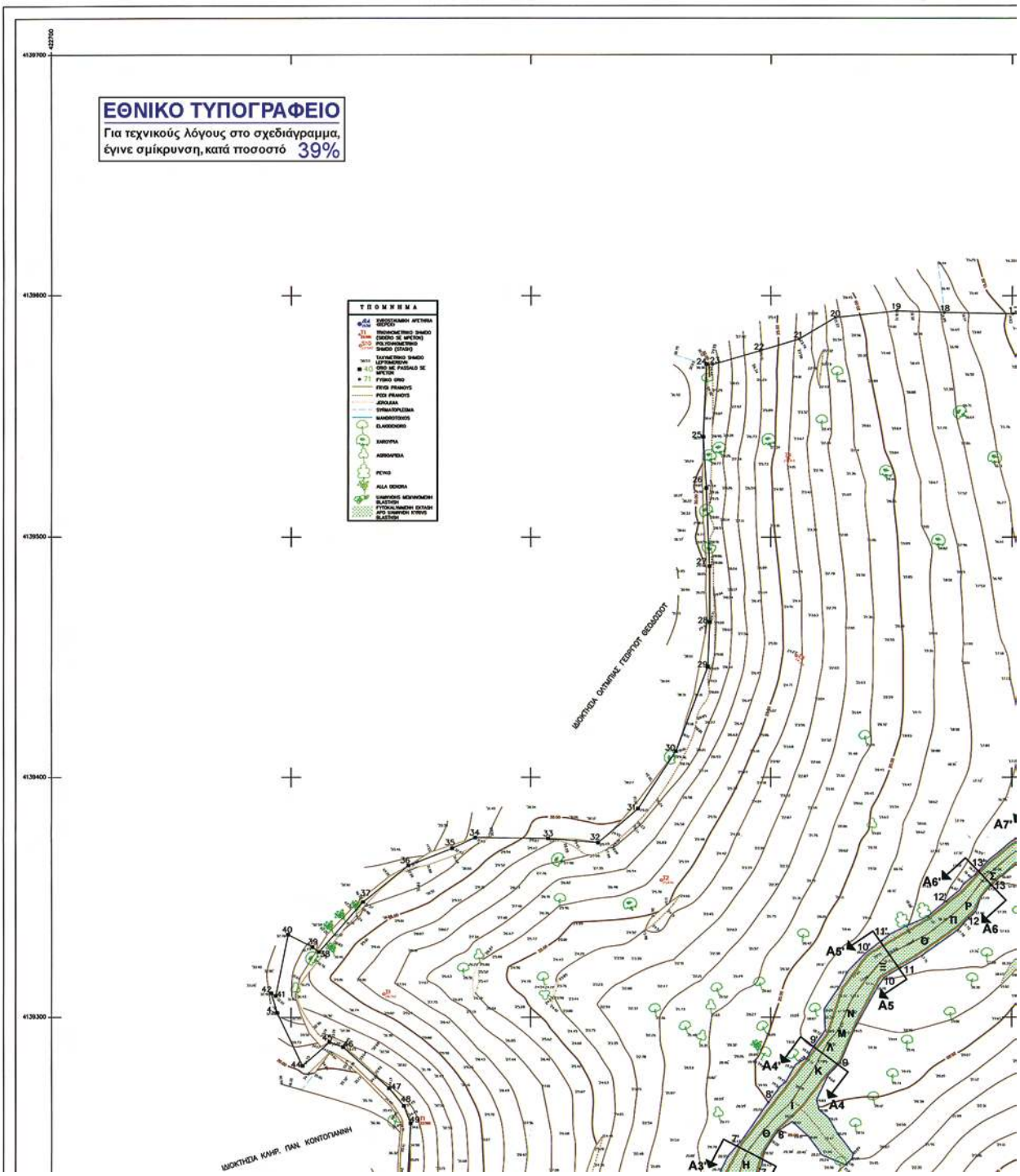
ΕΘΝΙΚΟ ΤΥΠΟΓΡΑΦΕΙΟ
Για τεχνικούς λόγους στο σχεδιάγραμμα, έγινε σμίκρυνση, κατά ποσοστό 39%
ΤΠΟΜΝΗΜΑ
ΙΔΙΟΚΤΗΣΙΑ ΟΛΥΜΠΙΑΣ ΓΕΩΡΓΙΟΥ ΘΕΟΔΟΣΟΥ
ΙΔΙΟΚΤΗΣΙΑ ΚΛΗΡ. ΠΑΝ. ΚΟΝΤΟΓΙΑΝΝΗ
A3'
A4'
A4
A5'
A5
A6'
A6
A7'

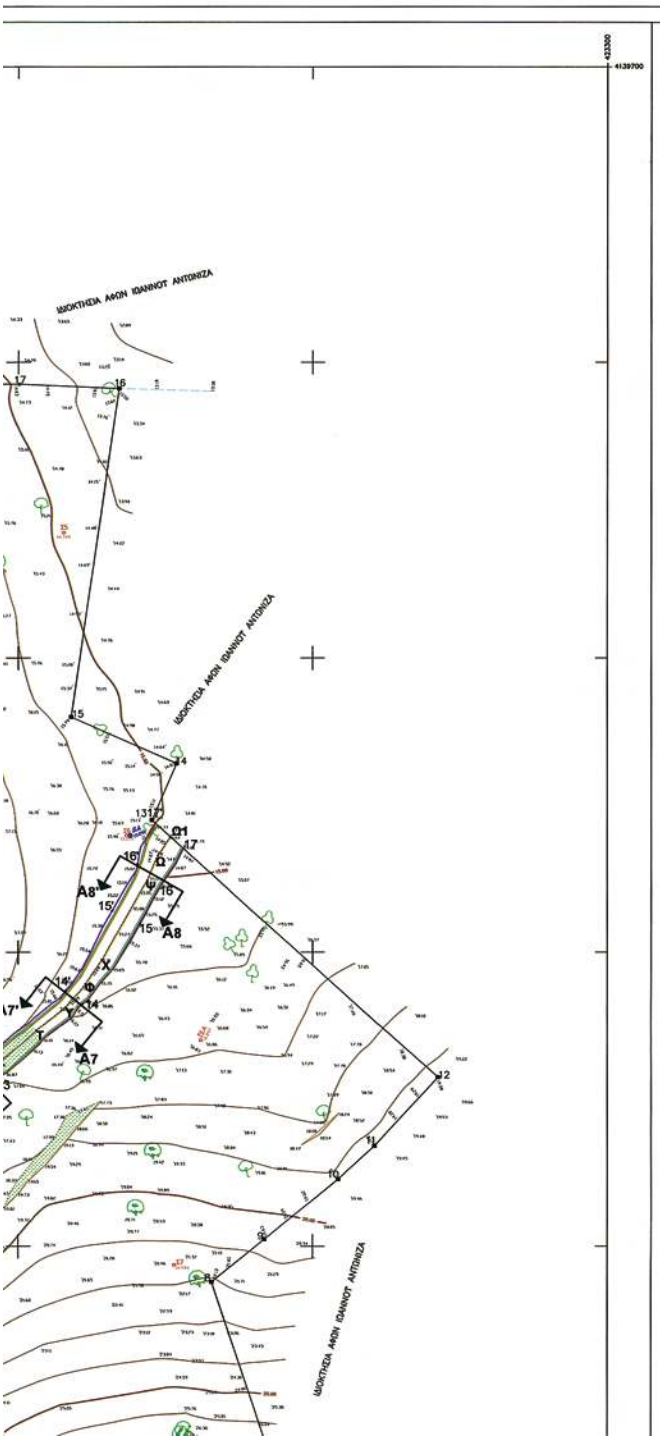

ΚΟΡΥΦΟΓΡΑΜΜΕΣ	ΣΥΝΤΕΤΑΓΜΕΝΕΣ Χ	Ψ
1	422920,00	4139173,00
1'	422912,00	4139180,00
2	422924,00	4139175,00
2'	422916,00	4139184,50
3	422935,00	4139185,00
3'	422927,00	4139192,00
4	422944,00	4139190,00
4'	422942,50	4139203,00
5	422967,00	4139200,00
5'	422953,00	4139208,00
6	422980,00	4139213,50
6'	422972,50	4139217,50
7	422995,00	4139236,50
7'	422989,00	4139255,00
8	423004,00	4139245,00
8'	423000,00	4139267,00
9	423029,00	4139280,00
9'	423020,00	4139288,00
10	423042,50	4139317,00
10'	423040,00	4139325,00
11	423055,00	4139320,00
11'	423048,00	4139331,00
12	423083,00	4139340,00
12'	423086,00	4139348,50
13	423092,00	4139354,00
13'	423087,00	4139359,00
14	423122,00	4139380,00
14'	423116,00	4139385,00
15	423143,00	4139410,00
15'	423134,00	4139413,00
16	423148,00	4139423,50
16'	423140,00	4139428,00
17	423158,00	4139436,00
17'	423145,00	4139445,00



ΟΡΙΑ ΚΤΗΜΑ 1	ΣΥΝΤΕΤΑΓΜΕΝΕΣ X	Y
X1	423110.24	4139165.09
X2	423117.17	4139176.39
X3	423135.72	4139186.61
X4	423156.35	4139204.27
X5	423155.53	4139208.59
X6	423169.57	4139211.45
X7	423181.47	4139211.10
X8	423185.73	4139207.05
X9	423183.59	4139209.33
X10	423208.66	4139322.80
X11	423221.03	4139334.06
X12	423242.59	4139357.26
X13	423145.52	4139444.72
X14	423153.68	4139464.06
X15	423118.05	4139439.81
X16	423154.76	4139581.07
X17	423100.02	4139597.43
X18	423071.94	4139593.05
X19	423052.38	4139593.63
X20	423026.71	4139590.95
X21	423011.69	4139581.89
X22	422995.47	4139577.05
X23	422975.71	4139571.23
X24	422973.17	4139571.43
X25	422971.81	4139541.48
X26	422972.14	4139520.15
X27	422974.54	4139487.67
X28	422974.60	4139464.52
X29	422973.82	4139445.81
X30	422960.57	4139410.90
X31	422944.79	4139387.02
X32	422928.17	4139376.78
X33	422927.37	4139374.51
X34	422876.93	4139374.96
X35	422867.28	4139370.36
X36	422849.02	4139353.18
X37	422830.04	4139347.90
X38	422811.10	4139319.21
X39	422805.94	4139309.25
X40	422798.71	4139334.46
X41	422783.60	4139308.90
X42	422791.73	4139310.03
X43	422794.28	4139309.75
X44	422804.69	4139281.04
X45	422815.95	4139289.72
X46	422821.71	4139281.74
X47	422840.87	4139270.28
X48	422847.00	4139266.32
X49	422849.33	4139266.03
X50	422848.21	4139224.29
X51	422856.72	4139220.53
X52	422870.63	4139214.83
X53	422883.35	4139206.72
X54	422891.30	4139200.66
X55	422903.28	4139186.69
X56	422910.74	4139177.97
X57	422929.78	4139153.61
X58	422933.29	4139153.81
X59	422952.47	4139127.88
X60	422965.68	4139143.33
X61	422975.38	4139166.19
X62	423000.11	4139170.11
X63	423019.30	4139168.64
X64	423037.37	4139165.50
X65	423050.07	4139163.80
X66	423058.87	4139164.72
X67	423082.45	4139165.04
X68	423107.05	4139158.30
X69	423105.76	4139159.54
X70	423092.06	4139160.75
X71	423058.93	4139161.12
X72	423051.41	4139160.67
X73	423036.37	4139162.44
X74	423018.68	4139163.63
X75	422999.98	4139167.23
X76	422987.75	4139164.94
X77	422986.04	4139161.91
X78	422989.31	4139157.82
X79	422992.13	4139156.58
X80	422994.85	4139143.60
X81	422998.52	4139134.94
X82	423002.07	4139126.02
X83	423006.50	4139114.91
X84	423017.33	4139091.19
X85	423026.11	4139078.43
X86	423044.89	4139063.19
X87	423067.71	4139027.30
X88	423092.73	4138984.15
X89	423087.17	4138965.36
X90	423081.58	4138934.01
X91	423078.17	4138923.58
X92	423105.90	4138917.43
X93	423120.37	4138988.01
X94	423124.33	4139031.10
X95	423122.64	4139047.77
X96	423109.37	4139060.30
X97	423106.77	4139138.63

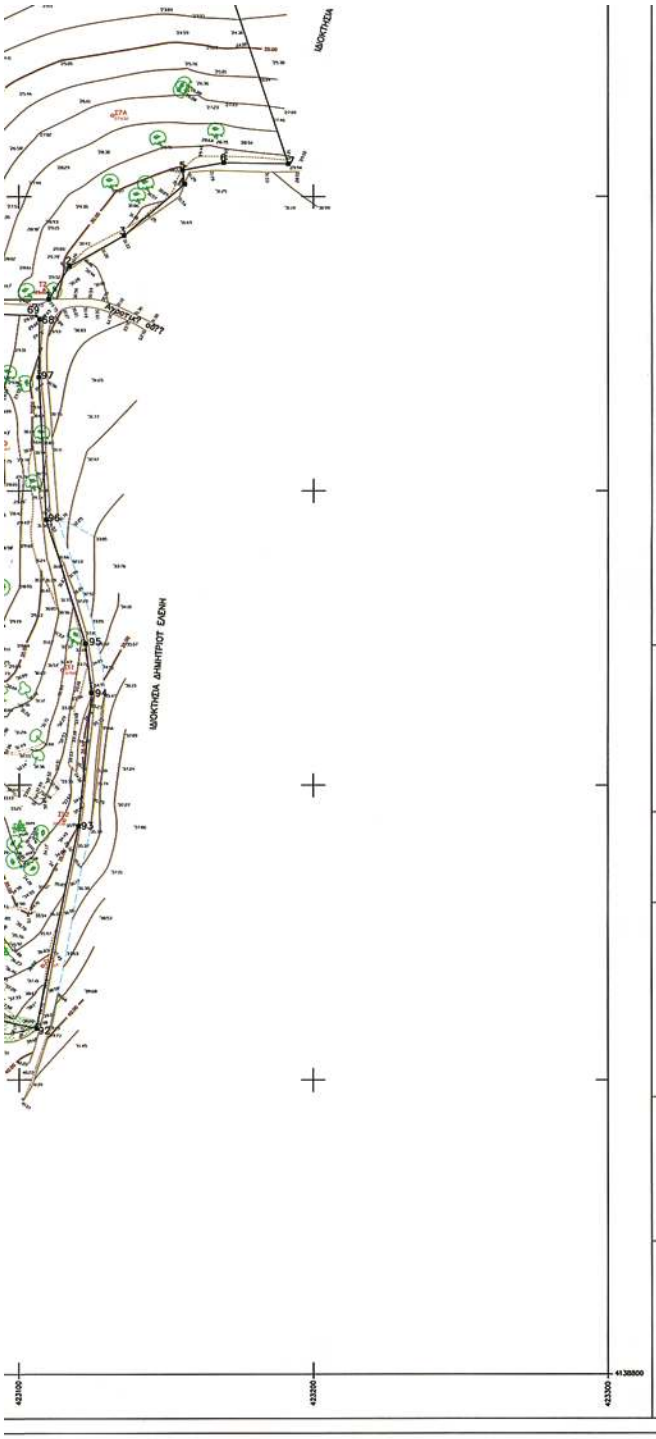

ΥΠΟΜΝΗΜΑ

ΜΠΛΕ ΓΡΑΜΜΗ ΠΡΑΝΟΥΣ (ΓΡΑΜΜΗ ΟΡΙΟΘΕΤΗΣΗΣ ΡΕΜΑΤΟΣ)

ΚΟΚΚΙΝΗ ΓΡΑΜΜΗ (ΠΛΗΜΜΥΡΑΣ)

ΠΡΑΣΙΝΗ ΓΡΑΜΜΗ (ΚΟΙΤΗ ΡΕΜΑΤΟΣ)

1,1',2,2',3,3',...ΣΗΜΕΙΑ ΚΟΡΥΦΟΓΡΑΜΜΩΝ

ΜΕΛΕΤΗ ΟΡΙΟΘΕΤΗΣΗΣ ΡΕΜΑΤΟΣ
ΟΙΚΙΣΜΟΥ ΙΔΙΟΚΤΗΤΩΝ ΥΠΑΛΛΗΛΩΝ
ΥΠΟΥΡΓΕΙΟΥ ΓΕΩΡΓΙΑΣ
ΣΤΗ ΠΕΡΙΟΧΗ ΔΕΛΠΡΙΖΑ-ΚΑΠΕΛΑ ΔΗΜΟΥ
ΚΡΑΝΙΔΙΟΥ ΝΟΜΟΥ ΑΡΓΟΛΙΔΑΣ

ΦΟΡΕΑΣ: ΕΠΙΤΡΟΠΗ ΠΡΩΤΟΒΟΥΛΙΑΣ ΥΠΑΛΛΗΛΩΝ
ΥΠΟΥΡΓΕΙΟΥ ΓΕΩΡΓΙΑΣ ΟΙΚΙΣΜΟΥ Ν.ΚΟΙΛΑΔΑΣ
ΑΧΑΡΝΩΝ 2 ΑΘΗΝΑ 10176 - ΤΗΛ.210 5214189

ΠΧΜ ΠΑΝ. Χ. ΜΕΤΑΞΑΤΟΣ ΚΑΙ ΣΥΝΕΡΓΑΤΕΣ ΣΥΜΒΟΥΛΟΙ ΜΗΧΑΝΙΚΟΙ

ΜΕΛΕΤΕΣ ΕΡΓΩΝ ΥΠΟΔΟΜΗΣ & ΑΝΑΠΤΥΞΗΣ,ΠΕΡΙΒΑΛΛΟΝΤΙΚΕΣ ΤΕΧΝΙΚΟ-ΟΙΚΟΝΟΜΙΚΕΣ

ΕΛΙΚΩΝΟΣ 12, ΤΚ 15234 ΧΑΛΑΝΔΡΙ, ΤΗΛ 210-6839483,4
FAX: 210-6839485, E-MAIL:info@ hydrema.gr www.hydrema.gr

Ν.Α. ΑΡΓΟΛΙΔΑΣ - ΔΙΕΥΘΥΝΣΗ ΤΕΧΝ. ΥΠΗΡΕΣΙΩΝ
Ελέγξαμε Θεωρήθηκε
Ναύπλιο, 17-11-08 Ο Ελεγκτής
Ναύπλιο, 17-11-08 Ο Προϊστάμενος Δ.Τ.Υ.

ΘΕΜΑ: Το παρόν συνοδεύει την υπ' αριθ. 1627/09 απόφαση Γεν. Γραμ. Περιφέρειας Πελοποννήσου.
Ο Γ.Γ.Δ.Π.

ΤΟΠΟΓΡΑΦΙΚΟ

Γεώργιος Μουταφίδης
Τοπογ. Μηχ/κος με Α.Σ.Π.

ΑΡ. ΣΧΕΔΙΟΥ	ΚΛΙΜΑΚΑ	ΗΜΕΡΟΜΗΝΙΑ	ΥΠΟΓΡΑΦΕΣ
2	1:1000	ΑΠΡΙΛΙΟΣ 2008 ΑΝΑΘ/ΣΗ ΟΚΤ.2008	

Αριθμ. 1605 (3)

Επικύρωση καθορισμού οριογραμμών του υδατορέματος Χαϊκάλη ανατολικά της ιδιοκτησίας Αφοί Π. Ζευκίλη και ΣΙΑ Α.Ε. στο Δ.Δ. Κοκκωνίου του Δήμου Βέλου του Νομού Κορινθίας.

Ο ΓΕΝΙΚΟΣ ΓΡΑΜΜΑΤΕΑΣ ΠΕΡΙΦΕΡΕΙΑΣ ΠΕΛΟΠΟΝΝΗΣΟΥ

Έχοντας υπόψη:

1. Τις διατάξεις των άρθρων 5, 6 και 8 του ν. 3200/1955 «Περί Διοικητικής Αποκέντρωσης».

2. Τις διατάξεις του ν. 2853/16.7.1922 «Περί υδραυλικών εν γένει έργων και αστυνομεύσεως των Δημοσίων Υδάτων», όπως αυτές τροποποιήθηκαν με τις αντίστοιχες του ν.δ. 10/29.12.1923 και κωδικοποιήθηκαν από τις διατάξεις του π.δ. 18/21.3.1924 (ΦΕΚ 61Α).

3. Τα οριζόμενα στην υπ' αριθμ. 3046/304/3.2.1989 απόφαση του Αναπληρωτή Υπουργού Περιβάλλοντος Χωροταξίας και Δημοσίων Έργων «Κτιριοδομικός Κανονισμός» και ειδικότερα τις διατάξεις του άρθρου 6 αυτού σχετικά με τη δόμηση κοντά σε ρέματα, όπως ισχύει σήμερα.

4. Τις διατάξεις του ν. 3010/25.4.2002 (Α΄ 91) «Εναρμόνιση του ν. 1650/1986 με τις οδηγίες 97/11 ΕΕ και 96/61 ΕΕ» και ειδικότερα τις διατάξεις του άρθρου 5 αυτού: «Διαδικασία Οριοθέτησης και ρυθμίσεις θεμάτων για τα υδατορέματα».

5. Τις διατάξεις του ν. 2503/1997 (ΦΕΚ 107Α/30.5.1997) «Διοίκηση, Οργάνωση, Στελέχωση της Περιφέρειας, Ρυθμίσεις θεμάτων για την Τοπική Αυτοδιοίκηση και άλλες διατάξεις».

6. Τις οικείες διατάξεις του ν. 2508/1997 (ΦΕΚ 124Α/13.6.1997) «Βιώσιμη Οικιστική Ανάπτυξη των πόλεων και οικισμών της χώρας και άλλες διατάξεις».

7. Τις οικείες διατάξεις του ν. 2690/1999 (ΦΕΚ 45Α/1999) «Κύρωση Κώδικα Διοικητικής Διαδικασίας και άλλες διατάξεις».

8. Τα οριζόμενα στην υπ' αριθμ. 19664/20.12.2001 απόφαση του Γενικού Γραμματέα Περιφέρειας Πελοποννήσου.

9. Τα οριζόμενα στην υπ' αριθμ. 1592/14.2.2002 απόφαση του Γενικού Γραμματέα Περιφέρειας Πελοποννήσου.

10. Το από Φεβρουαρίου 2009 τοπογραφικό και υψομετρικό διάγραμμα, κλίμακας 1:200, καθορισμού των οριογραμμών του υδατορέματος Χαϊκάλη ανατολικά της ιδιοκτησίας Αφοί Π. Ζευκίλη και ΣΙΑ Α.Ε. στο Δ.Δ. Κοκκωνίου του Δήμου Βέλου του Νομού Κορινθίας, όπως συντάχθηκε από την Σακελλαρίου Αλεξάνδρα Διπλ. Πολιτικό Μηχανικό, ελέγχθηκε και θεωρήθηκε στις 7.4.2009 από τη Δ/νση Τεχνικών Υπηρεσιών της Νομαρχιακής Αυτοδιοίκησης Κορινθίας.

11. Την υπ' αριθμ. 1563/22.4.2009 απόφαση της Δ/νσης Τεχνικών Υπηρεσιών της Νομαρχιακής Αυτοδιοίκησης Κορινθίας με την οποία καθορίζονται οι οριογραμμές του υδατορέματος Χαϊκάλη ανατολικά της ιδιοκτησίας Αφοί Π. Ζευκίλη και ΣΙΑ Α.Ε. στο Δ.Δ. Κοκκωνίου του Δήμου Βέλου του Νομού Κορινθίας, σύμφωνα με το αμέσως πιο πάνω αναφερόμενο τοπογραφικό και υψομετρικό διάγραμμα, αποφασίζουμε:

Την επικύρωση των οριογραμμών του υδατορέματος Χαϊκάλη ανατολικά της ιδιοκτησίας Αφοί Π. Ζευκίλη και ΣΙΑ Α.Ε. στο Δ.Δ. Κοκκωνίου του Δήμου Βέλου του Νομού Κορινθίας, οριζομένων με τα σημεία 1 έως 3 (αριστερά) και 4 έως 6 (δεξιά) εκατέρωθεν της ροής αυτού, σύμφωνα με το από Φεβρουαρίου 2009 τοπογραφικό και υψομετρικό διάγραμμα, κλίμακας 1:200, το οποίο συντάχθηκε από την Σακελλαρίου Αλεξάνδρα Διπλ. Πολιτικό Μηχανικό, ελέγχθηκε και θεωρήθηκε στις 7.4.2009 από τη Δ/νση Τεχνικών Υπηρεσιών της Νομαρχιακής Αυτοδιοίκησης Κορινθίας και αποτελεί αναπόσπαστο μέρος της παρούσας.

Η απόφαση αυτή, μαζί με το συνημμένο Τοπογραφικό και Υψομετρικό διάγραμμα καθορισμού των οριογραμμών, να δημοσιευθεί στην Εφημερίδα της Κυβερνήσεως.

Τρίπολη, 5 Μαΐου 2009

Ο Γενικός Γραμματέας Περιφέρειας
ΝΙΚΟΣ Κ. ΑΓΓΕΛΟΠΟΥΛΟΣ

ΕΘΝΙΚΟ ΤΥΠΟΓΡΑΦΕΙΟ
Για τεχνικούς λόγους στο σχεδιάγραμμα, έγινε σμίκρυνση, κατά ποσοστό 36%
Google

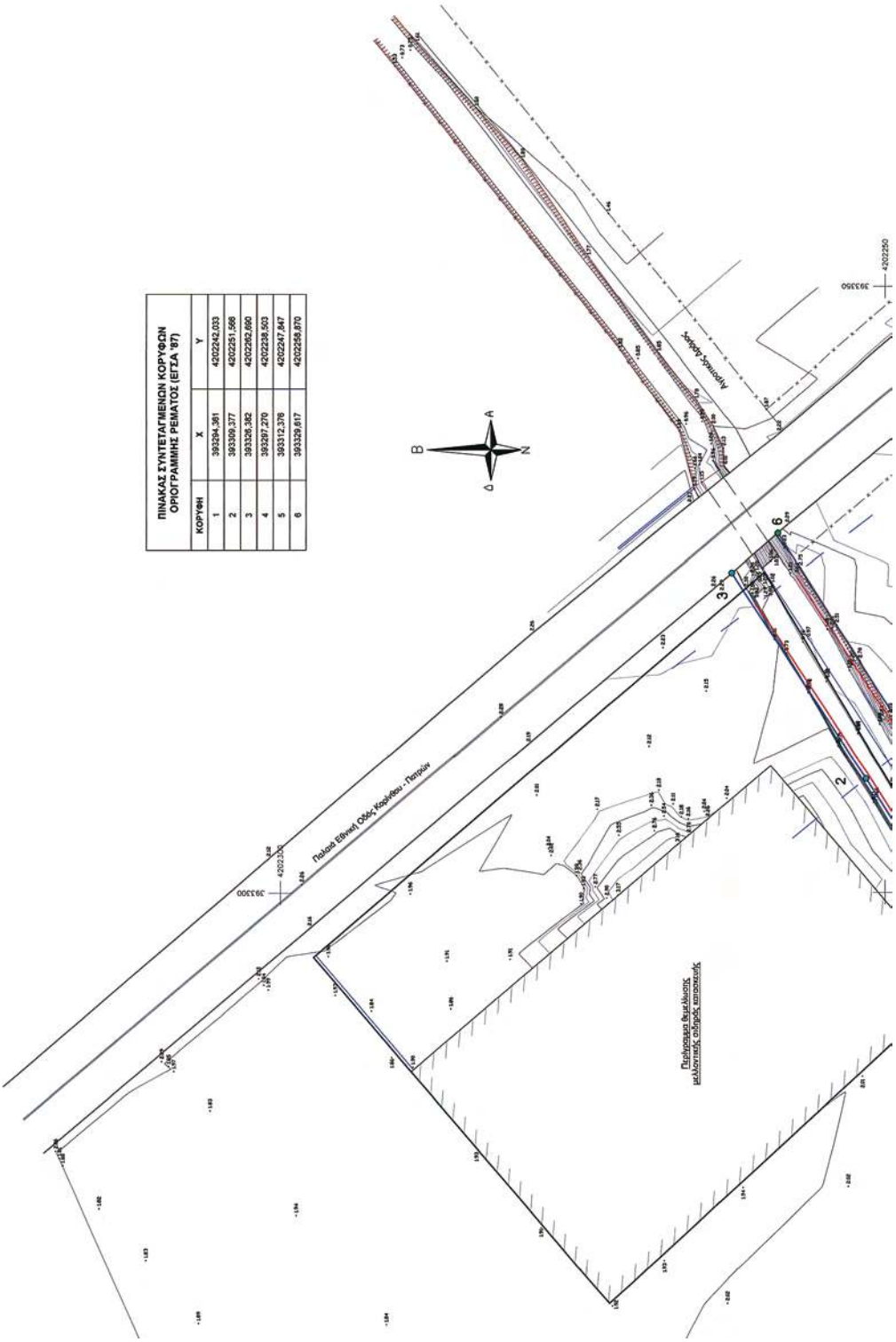

ΠΙΝΑΚΑΣ ΣΥΝΤΕΤΑΓΜΕΝΩΝ ΚΟΡΥΦΩΝ ΟΡΙΟΓΡΑΜΜΗΣ ΡΕΜΑΤΟΣ (ΕΓΣΑ '87)

ΚΟΡΥΦΗ	X	Y
1	393294,361	4202242,033
2	393309,377	4202251,596
3	393328,382	4202262,680
4	393297,270	4202239,503
5	393312,376	4202247,847
6	393329,617	4202256,870

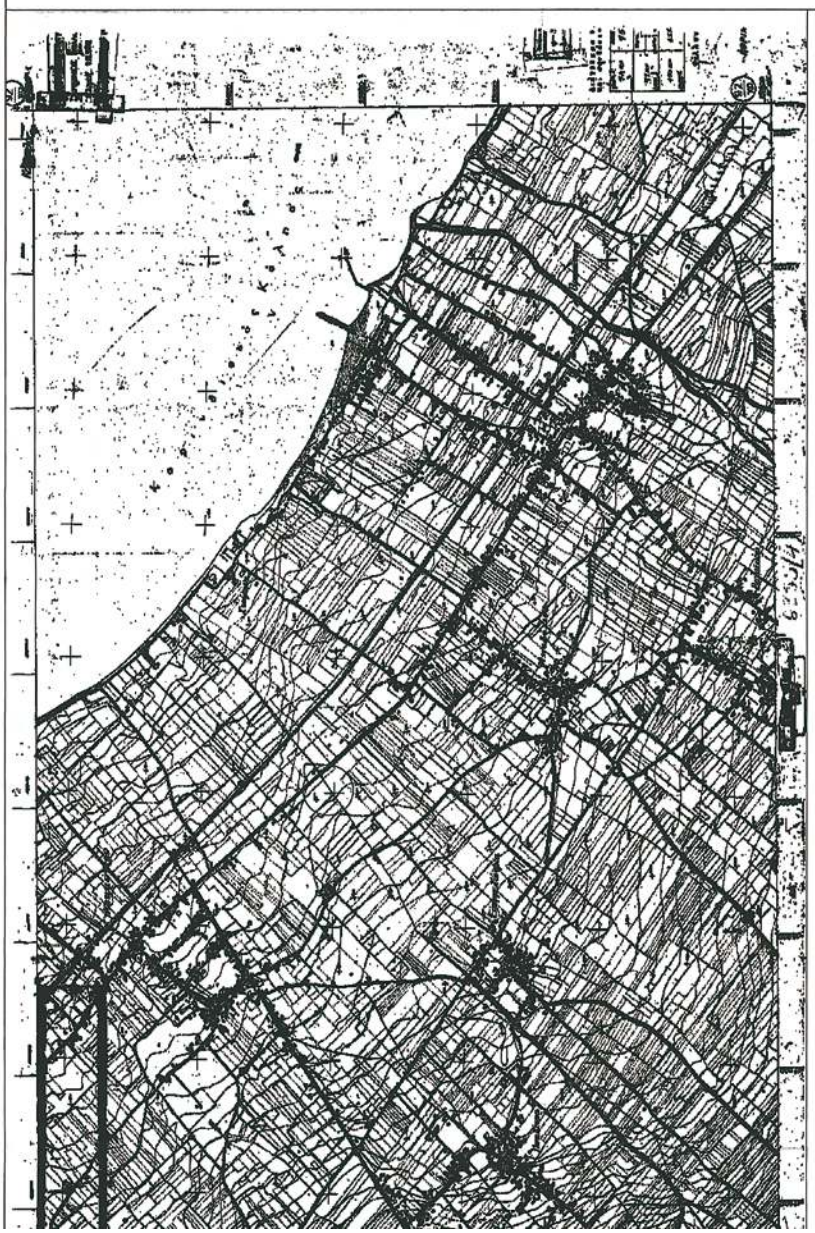

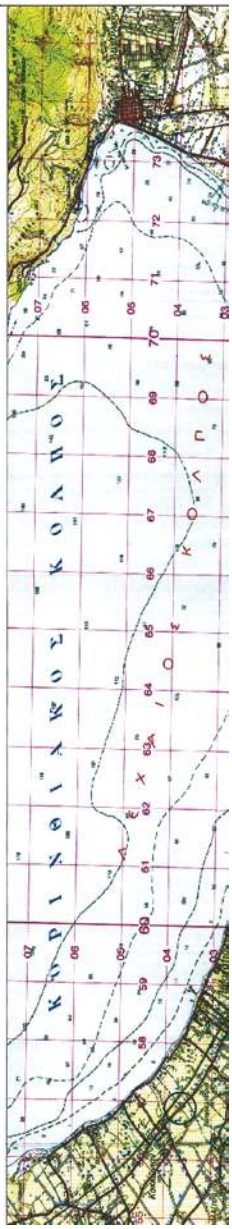

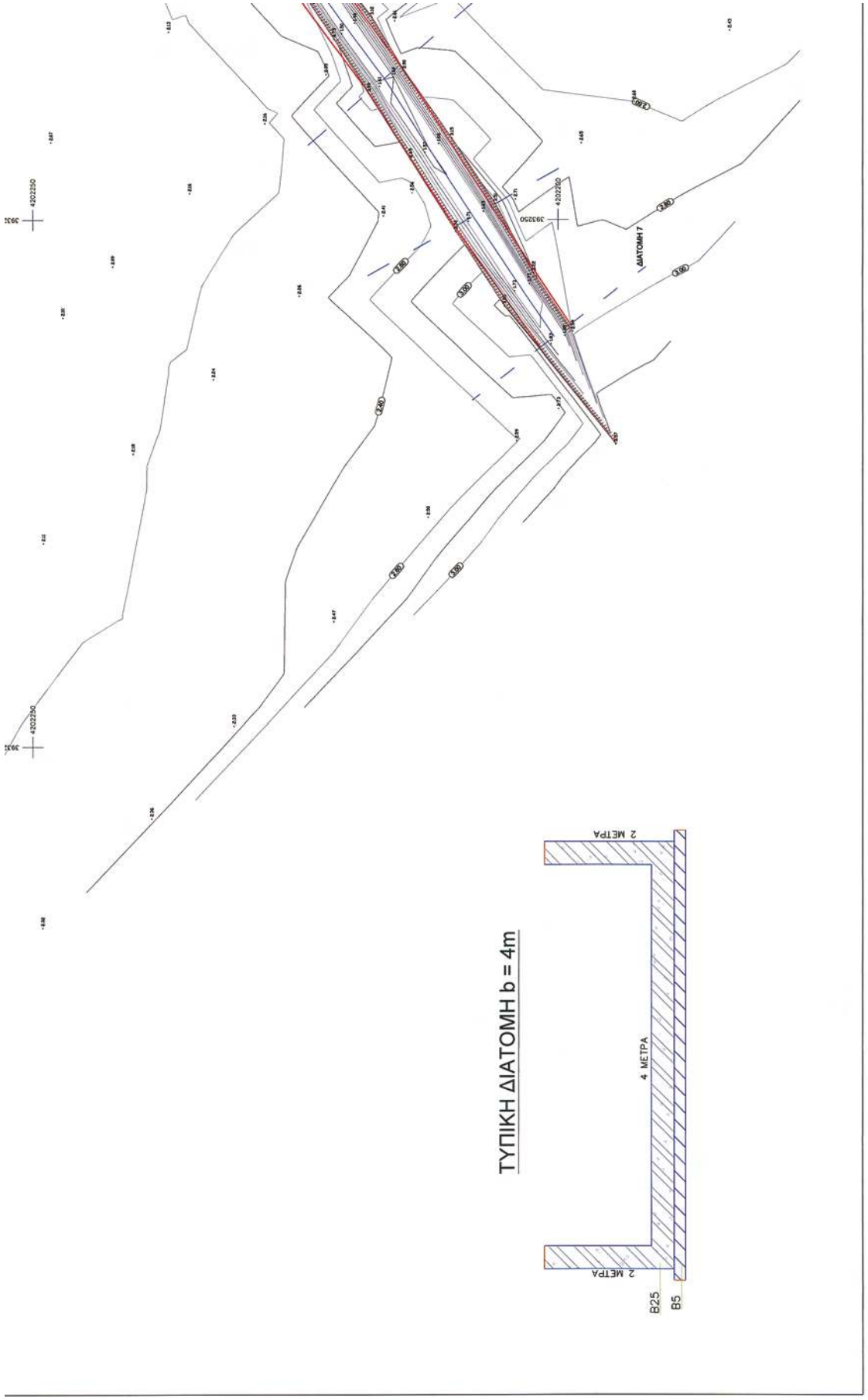
ΤΥΠΙΚΗ ΔΙΑΤΟΜΗ b = 4m
2 ΜΕΤΡΑ
4 ΜΕΤΡΑ
2 ΜΕΤΡΑ
B25
B5
ΔΙΑΤΟΜΗ 7
4202250
393250
4202200
393250
4202250
393250

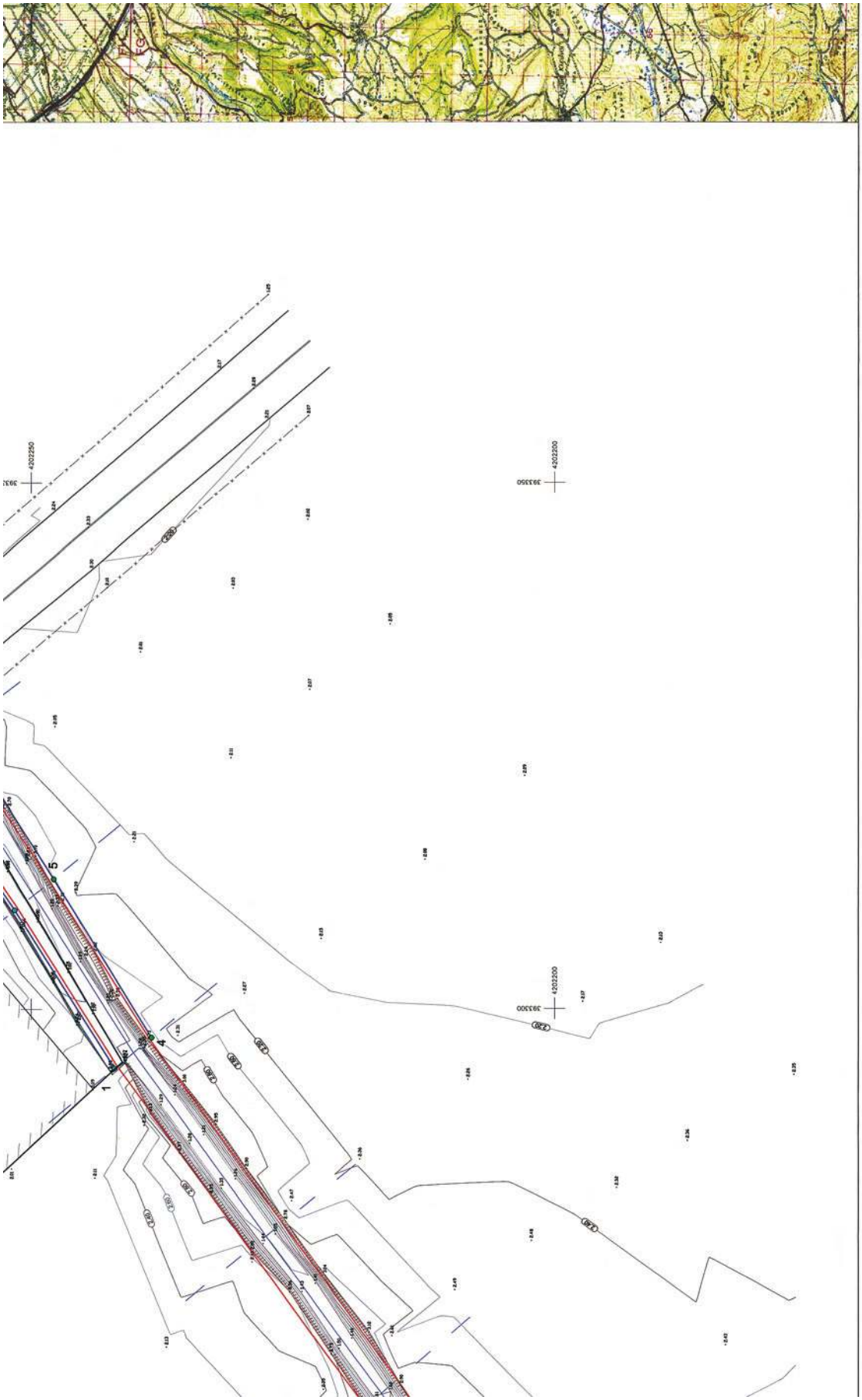
4202250
393250
4202200
393200
4202150
393150
1
2
3
4
5

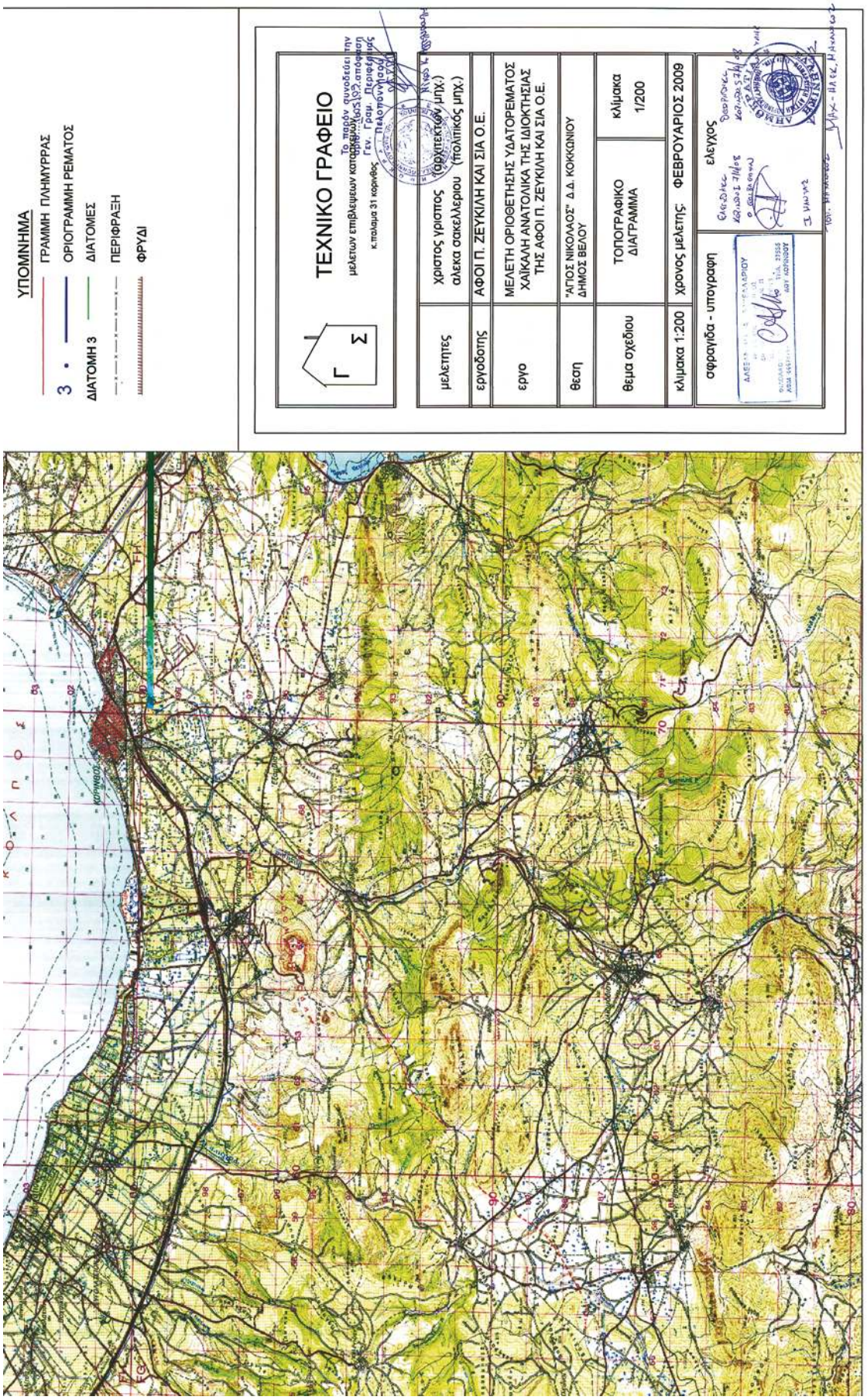
ΥΠΟΜΝΗΜΑ
ΓΡΑΜΜΗ ΠΛΗΜΥΡΑΣ
ΟΡΙΟΓΡΑΜΜΗ ΡΕΜΑΤΟΣ
ΔΙΑΤΟΜΗ 3
ΔΙΑΤΟΜΕΣ
ΠΕΡΙΦΡΑΞΗ
ΦΡΥΔΙ
ΤΕΧΝΙΚΟ ΓΡΑΦΕΙΟ
μελετητές
χρίστος γρίστος (αρχιτεκτων μηχ.)
αλέκα σακελλαριου (πολιτικός μηχ.)
εργοδοτης
ΑΦΟΙ Π. ΖΕΥΚΙΛΗ ΚΑΙ ΣΙΑ Ο.Ε.
εργο
ΜΕΛΕΤΗ ΟΡΙΟΘΕΤΗΣΗΣ ΥΔΑΤΟΡΕΜΑΤΟΣ ΧΑΪΚΑΛΗ ΑΝΑΤΟΛΙΚΑ ΤΗΣ ΙΔΙΟΚΤΗΣΙΑΣ ΤΗΣ ΑΦΟΙ Π. ΖΕΥΚΙΛΗ ΚΑΙ ΣΙΑ Ο.Ε.
θεση
"ΑΓΙΟΣ ΝΙΚΟΛΑΟΣ" Δ.Δ. ΚΟΚΚΩΝΙΟΥ ΔΗΜΟΣ ΒΕΛΟΥ
θεμα σχεδιου
ΤΟΠΟΓΡΑΦΙΚΟ ΔΙΑΓΡΑΜΜΑ
κλιμακα 1/200
κλιμακα 1:200
χρονος μελετης: ΦΕΒΡΟΥΑΡΙΟΣ 2009
σφραγιδα - υπογραφη
ελεγχος
ΚΟΛΠΟΣ
ΚΟΚΩΝΙΟ

ΕΘΝΙΚΟ ΤΥΠΟΓΡΑΦΕΙΟ

ΕΦΗΜΕΡΙΣ ΤΗΣ ΚΥΒΕΡΝΗΣΕΩΣ

ΠΕΡΙΦΕΡΕΙΑΚΑ ΓΡΑΦΕΙΑ ΠΩΛΗΣΗΣ Φ.Ε.Κ.

ΘΕΣΣΑΛΟΝΙΚΗ - Βασ. Όλγας 227 **23104 23956**
ΠΕΙΡΑΙΑΣ - Ευριπίδου 63 **210 4135228**
ΠΑΤΡΑ - Κορίνθου 327 **2610 638109**
ΙΩΑΝΝΙΝΑ - Διοικητήριο **26510 87215**
ΚΟΜΟΤΗΝΗ - Δημοκρατίας 1 **25310 22858**
ΛΑΡΙΣΑ - Διοικητήριο **2410 597449**
ΚΕΡΚΥΡΑ - Σαμαρά 13 **26610 89122**
ΗΡΑΚΛΕΙΟ - Πεδιάδος 2 **2810 300781**
ΜΥΤΙΛΗΝΗ - Πλ. Κωνσταντινουπόλεως 1 **22510 46654**

ΤΙΜΗ ΠΩΛΗΣΗΣ ΦΥΛΛΩΝ ΤΗΣ ΕΦΗΜΕΡΙΔΟΣ ΤΗΣ ΚΥΒΕΡΝΗΣΕΩΣ

Σε έντυπη μορφή

- Για τα Φ.Ε.Κ. από 1 μέχρι 16 σελίδες σε 1 €, προσαυξανόμενη κατά 0,20 € για κάθε επιπλέον οκτασέλιδο ή μέρος αυτού.
- Για τα φωτοαντίγραφα Φ.Ε.Κ. σε 0,15 € ανά σελίδα.

Σε μορφή DVD/CD

Τεύχος	Ετήσια έκδοση	Τριμηνιαία έκδοση	Μηνιαία έκδοση
Α΄	150 €	40 €	15 €
Β΄	300 €	80 €	30 €
Γ΄	50 €	-	-
Υ.Ο.Δ.Δ.	50 €	-	-
Δ΄	110 €	30 €	-

Τεύχος	Ετήσια έκδοση	Τριμηνιαία έκδοση	Μηνιαία έκδοση
Α.Α.Π.	110 €	30 €	-
Ε.Β.Ι.	100 €	-	-
Α.Ε.Δ.	5 €	-	-
Δ.Δ.Σ.	200 €	-	20 €
Α.Ε. - Ε.Π.Ε. και **Γ.Ε.ΜΗ.**	-	-	100 €

- Η τιμή πώλησης μεμονωμένων Φ.Ε.Κ. σε μορφή cd-rom από εκείνα που διατίθενται σε ψηφιακή μορφή και μέχρι 100 σελίδες, σε 5 € προσαυξανόμενη κατά 1 € ανά 50 σελίδες.
- Η τιμή πώλησης σε μορφή cd-rom/dvd, δημοσιευμάτων μιας εταιρείας στο τεύχος Α.Ε.-Ε.Π.Ε. και Γ.Ε.ΜΗ. σε 5 € ανά έτος.

ΠΑΡΑΓΓΕΛΙΑ ΚΑΙ ΑΠΟΣΤΟΛΗ Φ.Ε.Κ.: Τηλεφωνικά: 210 4071010 - fax: 210 4071010 - internet: http://www.et.gr

ΕΤΗΣΙΕΣ ΣΥΝΔΡΟΜΕΣ Φ.Ε.Κ.

Τεύχος	Έντυπη μορφή	Ψηφιακή Μορφή
Α΄	225 €	190 €
Β΄	320 €	225 €
Γ΄	65 €	Δωρεάν
Υ.Ο.Δ.Δ.	65 €	Δωρεάν
Δ΄	160 €	80 €
Α.Α.Π.	160 €	80 €
Ε.Β.Ι.	65 €	33 €

Τεύχος	Έντυπη μορφή	Ψηφιακή Μορφή
Α.Ε.Δ.	10 €	Δωρεάν
Α.Ε. - Ε.Π.Ε. και **Γ.Ε.ΜΗ.**	2.250 €	645 €
Δ.Δ.Σ.	225 €	95 €
Α.Σ.Ε.Π.	70€	Δωρεάν
Ο.Π.Κ.	-	Δωρεάν
Α΄+ Β΄+ Δ΄ + Α.Α.Π.	-	450 €

- Το τεύχος Α.Σ.Ε.Π. (έντυπη μορφή) θα αποστέλλεται σε συνδρομητές ταχυδρομικά, με την επιβάρυνση των 70 €, ποσό το οποίο αφορά τα ταχυδρομικά έξοδα.
- Για την παροχή πρόσβασης μέσω διαδικτύου σε Φ.Ε.Κ. προηγουμένων ετών και συγκεκριμένα στα τεύχη: **α)** Α, Β, Δ, Α.Α.Π., Ε.Β.Ι. και Δ.Δ.Σ., η τιμή προσαυξάνεται, πέραν του ποσού της ετήσιας συνδρομής του 2007, κατά 40 € ανά έτος και ανά τεύχος και **β)** για το τεύχος Α.Ε.-Ε.Π.Ε. & Γ.Ε.ΜΗ., κατά 60 € ανά έτος παλαιότητας.

* Η καταβολή γίνεται σε όλες τις Δημόσιες Οικονομικές Υπηρεσίες (Δ.Ο.Υ.). Το πρωτότυπο διπλότυπο (έγγραφο αριθμ. πρωτ. 9067/28.2.2005 2η Υπηρεσία Επιτρόπου Ελεγκτικού Συνεδρίου) με φροντίδα των ενδιαφερομένων, πρέπει να αποστέλλεται ή να κατατίθεται στο Εθνικό Τυπογραφείο (Καποδιστρίου 34, Τ.Κ. 104 32 Αθήνα).
* Σημειώνεται ότι φωτοαντίγραφα διπλοτύπων, ταχυδρομικές Επιταγές για την εξόφληση της συνδρομής, δεν γίνονται δεκτά και θα επιστρέφονται.
* Οι οργανισμοί τοπικής αυτοδιοίκησης, τα νομικά πρόσωπα δημοσίου δικαίου, τα μέλη της Ένωσης Ιδιοκτητών Ημερησίου Τύπου Αθηνών και Επαρχίας, οι τηλεοπτικοί και ραδιοφωνικοί σταθμοί, η Ε.Σ.Η.Ε.Α., τα τριτοβάθμια συνδικαλιστικά Όργανα και οι τριτοβάθμιες επαγγελματικές ενώσεις δικαιούνται έκπτωσης πενήντα τοις εκατό (50%) επί της ετήσιας συνδρομής (τρέχον έτος + παλαιότητα).
* Το ποσό υπέρ Τ.Α.Π.Ε.Τ. [5% επί του ποσού συνδρομής (τρέχον έτος + παλαιότητα)], καταβάλλεται ολόκληρο (Κ.Α.Ε. 3512) και υπολογίζεται πριν την έκπτωση.
* Στην Ταχυδρομική συνδρομή του τεύχους Α.Σ.Ε.Π. δεν γίνεται έκπτωση.

Πληροφορίες για δημοσιεύματα που καταχωρούνται στα Φ.Ε.Κ. στο τηλ.: 210 5279000.
Φωτοαντίγραφα παλαιών Φ.Ε.Κ.: Μάρνη 8 τηλ.: 210 8220885, 210 8222924, 210 5279050.
Οι πολίτες έχουν τη δυνατότητα ελεύθερης ανάγνωσης των δημοσιευμάτων που καταχωρούνται σε όλα τα τεύχη της Εφημερίδας της Κυβερνήσεως πλην εκείνων που καταχωρούνται στο τεύχος Α.Ε.-Ε.Π.Ε και Γ.Ε.ΜΗ., από την ιστοσελίδα του Εθνικού Τυπογραφείου (www.et.gr).

Οι υπηρεσίες εξυπηρέτησης πολιτών λειτουργούν καθημερινά από 08:00 μέχρι 13:00

0400209270509001 6

ΑΠΟ ΤΟ ΕΘΝΙΚΟ ΤΥΠΟΓΡΑΦΕΙΟ
ΚΑΠΟΔΙΣΤΡΙΟΥ 34 * ΑΘΗΝΑ 104 32 * ΤΗΛ. 210 52 79 000 * FAX 210 52 21 004
ΗΛΕΚΤΡΟΝΙΚΗ ΔΙΕΥΘΥΝΣΗ: http://www.et.gr – e-mail: webmaster.et@et.gr