Signature Not Verified
Digitally signed by Theodoros Moumouris
Date: 2009.07.01 09:52:25 EEST
Reason: Signed PDF (embedded)
Location: Athens, Ethniko Typografio

ΕΦΗΜΕΡΙΣ ΤΗΣ ΚΥΒΕΡΝΗΣΕΩΣ

ΤΗΣ ΕΛΛΗΝΙΚΗΣ ΔΗΜΟΚΡΑΤΙΑΣ

ΤΕΥΧΟΣ ΤΕΤΑΡΤΟ **Αρ. Φύλλου 254**

24 Ιουνίου 2009

ΠΕΡΙΕΧΟΜΕΝΑ

ΑΠΟΦΑΣΕΙΣ

Κήρυξη έκτασης ως αναδασωτέας εμβαδού 517,27 τ.μ., στη θέση «Ράχη», Δημοτικού Διαμερίσματος Σουλίου, του Δήμου Πατρέων, του Ν. Αχαΐας..... 1

Επικύρωση καθορισμού των οριογραμμών του ρέματος στα όρια των Δήμων Ζαλόγγου και Φαναριού και συγκεκριμένα στα όρια των Δημοτικών Διαμερισμάτων Παραλίας Βράχου και Παραλίας Λούτσα αντίστοιχα, του Νομού Πρέβεζας, όμορου στην ιδιοκτησία Κωνσταντίνου Λουκά..... 2

Καθορισμός το πρώτον των ορίων αιγιαλού - παραλίας και δημιουργία ζώνης παραλίας, στη θέση «Παπαγιάνναινας Λάκκα», της νήσου Τριζονίων του Δ.Δ. Τριζονίων, Δήμου Τολοφώνος, Ν. Φωκίδας.. 3

Καθορισμός επιτρεπόμενης χρήσης για κατασκευή χερσαίων εγκαταστάσεων για ΑΘΛΗΤΙΚΕΣ ΕΓΚΑΤΑΣΤΑΣΕΙΣ - ΓΗΠΕΔΟ ΠΟΔΟΣΦΑΙΡΟΥ, σε έκταση συνολικού εμβαδού 9.965,00 τετραγωνικών μέτρων δημοτικής έκτασης στην περιοχή «Βαρεζα η Τραμπουρια» στο Τ.Δ. Λουκισίων, Δήμου Ανθηδόνος. 4

ΑΠΟΦΑΣΕΙΣ

Αριθμ. 3051 (1)

Κήρυξη έκτασης ως αναδασωτέας εμβαδού 517,27 τ.μ., στη θέση «Ράχη», Δημοτικού Διαμερίσματος Σουλίου, του Δήμου Πατρέων, του Ν. Αχαΐας.

Ο ΓΕΝΙΚΟΣ ΓΡΑΜΜΑΤΕΑΣ
ΠΕΡΙΦΕΡΕΙΑΣ ΔΥΤΙΚΗΣ ΕΛΛΑΔΑΣ

Έχοντας υπόψη:

1. Το άρθρο 117 παρ. 3 του Συντάγματος της Χώρας.

2. Τις διατάξεις του ν. 2503/1997 «Διοίκηση, οργάνωση, στελέχωση της Περιφέρειας, ρύθμιση θεμάτων για την τοπική αυτοδιοίκηση και άλλες διατάξεις».

3. Την υπ' αριθμ. 186/30.6.1998 απόφαση Γ.Γ.Π.Δ.Ε «Άσκηση αρμοδιοτήτων Γενικού Γραμματέα Περιφέρειας Δυτ. Ελλάδας επί θεμάτων ΔΑΣΙΚΩΝ και μεταβίβαση του δικαιώματος υπογραφής στους Προϊσταμένους Υπηρεσιακών Μονάδων της Περιφέρειας».

4. Την υπ' αριθμ. 11278/2005 απόφαση Γ.Γ.Π.Δ.Ε «Μεταβίβαση αρμοδιοτήτων και παροχή εξουσιοδότησης υπογραφής Αποφάσεων, εγγράφων, ενταλμάτων κ.λπ., «Με εντολή Γενικού Γραμματέα» στο Γενικό Διευθυντή της Περιφέρειας».

5. Τις διατάξεις του ν. 998/1979 « Περί προστασίας των Δασών και των δασικών εκτάσεων» και συγκεκριμένα:

α) Του άρθρου 41 παρ. 1, όπως συμπληρώθηκε με το ν. 3208/2003.

β) Του άρθρου 38 του ν. 998/1979.

γ) Του άρθρου 70 παρ. 3 του ν. 998/1979, όπως αντικαταστάθηκε με το ν. 3208/2003.

6. Τις σχετικές δ/γές του Υπουργείου Γεωργίας.

7. Την υπ' αριθμ. 28510/7464/25.5.2009 πρόταση του Δασαρχείου Πατρών «Περί κηρύξεως εκτάσεως ως αναδασωτέας» εμβαδού 517,27 τ.μ., στη θέση «Ράχη», Δημοτικού Διαμερίσματος Σουλίου, του Δήμου Πατρέων, του Ν. Αχαΐας, αποφασίζουμε:

Κηρύσσουμε ως αναδασωτέα, με σκοπό την αποκατάσταση με φυσική αναγέννηση ή τεχνητή αναδάσωση της δασικής βλάστησης, τη δημόσια δασική έκταση από αείφυλλα - πλατύφυλλα (πρίνους, σχίνα) σε ποσοστό 60%, εμβαδού 517,27 τ.μ., που εκχερσώθηκε παράνομα από τον Αθανάσιο Λουκόπουλο του Σπύρου, κάτοικο Καρυάς Ελεκίστρας, στη θέση «Ράχη», Δημοτικού Διαμερίσματος Σουλίου, του Δήμου Πατρέων, του Ν. Αχαΐας, η οποία περιγράφεται με τα στοιχεία 1-2-3-4-...-21-22-23-1 τα οποία φαίνονται στο συνημμένο τοπογραφικό διάγραμμα κλίμακας 1:700 που αποτελεί αναπόσπαστο μέρος της απόφασης αυτής και έχει όρια:

Βόρεια: Με Δημόσια Δασική Έκταση.

Νότια: Με Δημόσια Δασική Έκταση.

Ανατολικά: Με αγρό.

Δυτικά: Με Δημόσια Δασική Έκταση.

Η παρούσα ισχύει μετά τη δημοσίευσή της στο Δ.Δ. Σουλίου και στο Δήμο Πατρέων, σύμφωνα με το άρθρο 37 του ν. 3200/1955 και ακυρώνει την υπ' αριθμ. 41/4.1.2008 προγενέστερη, ως μηδέποτε εκδοθείσα.

Η απόφαση αυτή να δημοσιευθεί στην Εφημερίδα της Κυβερνήσεως.

Πάτρα, 3 Ιουνίου 2009

Με εντολή Γενικού Γραμματέα Περιφέρειας
Ο Γενικός Διευθυντής
ΝΙΚΟΛΑΟΣ ΤΣΩΛΗΣ

ΑΠΟΣΠΑΣΜΑ ΧΑΡΤΗ 1.5000
Δήμου Πατρέων
+ θέση Ανοιξωνέας

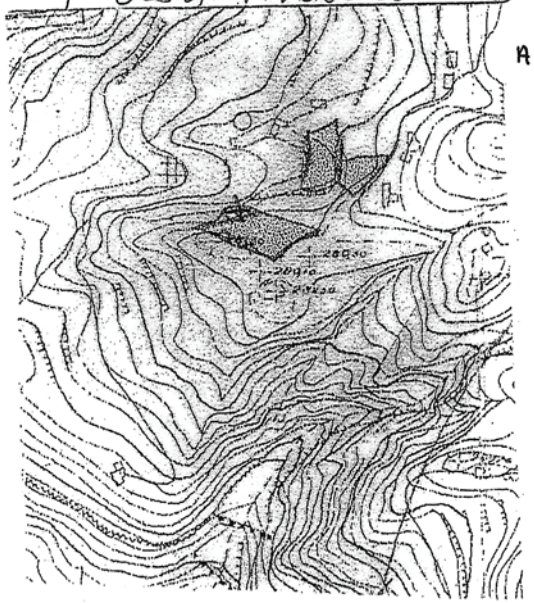

ΤΟΠΟΓΡΑΦΙΚΟ ΔΙΑΓΡΑΜΜΑ

Καταληφθείσας δημόσιας δασικής έκτασης στη θέση "Ράχη" Δ/Δ Σουλίου δήμου Πατρέων από τον Αθανάσιο Λουκόπουλο του Σπύρου κατοίκου Καρυάς Αχαΐας Εμβαδού: 517,27 τ.μ

Καταληφθείαα έκταση:1-2-3-4.....21-22-23-1.

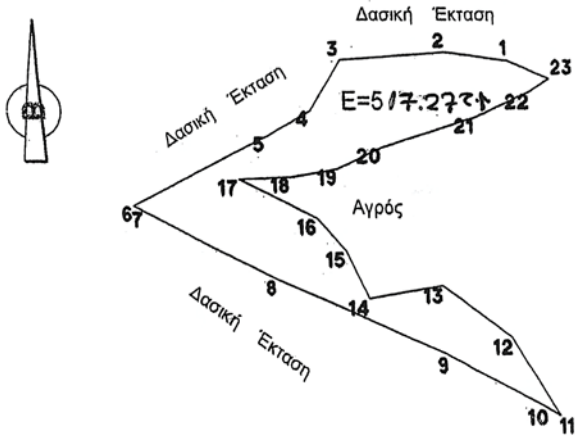

ΚΛΙΜΑΚΑ 1:700

ΕΜΒΑΔΟΜΕΤΡΗΣΗ ΓΗΠΕΔΟΥ			
Με τη βοήθεια των ορθογωνικών συντεταγμένων των κορυφών του			
ΣΗΜΕΙΟ	X	Y	ΜΗΚΟΣ
1	306260.72	4230856.35	7.19
2	306253.59	4230857.28	12.23
3	306241.39	4230856.42	6.67
4	306237.80	4230850.00	5.86
5	306232.66	4230847.99	17.14
6	306217.21	4230840.58	1.36
7	306216.44	4230839.97	16.65
8	306233.46	4230832.78	20.85
9	306252.71	4230824.77	12.39
10	306263.97	4230819.40	1.79
11	306265.45	4230818.55	9.72
12	306260.13	4230826.68	9.39
13	306252.42	4230832.04	8.56
14	306243.97	4230830.69	5.73
15	306241.45	4230835.84	4.67
16	306238.28	4230839.27	9.70
17	306229.49	4230843.38	5.91
18	306235.39	4230843.64	5.47
19	306240.79	4230844.50	5.70
20	306246.00	4230846.61	11.16
21	306256.69	4230850.13	6.94
22	306263.05	4230852.99	2.77
23	306265.41	4230854.34	5.10
1	306260.72	4230856.35	
E=1/2 Σ(Xi + Xi+1)(Yi − Yi+1)			
E = 517.27 μ2			

ΕΘΝΙΚΟ ΤΥΠΟΓΡΑΦΕΙΟ
Για τεχνικούς λόγους στο σχεδιάγραμμα, έγινε σμίκρυνση, κατά ποσοστό 82%

Πάτρα 25-5-2009
Ο συντάξας
Κωνσταντίνος Παραΐσκος
Δασολόγος

ΕΡΡΠΔΕ
Ο Δασάρχης Πατρών
Αντώνιος Καντερεδάκης
Δασολόγος

Πάτρα 03-06-09
Θεωρήθηκε
ΕΡΡΠΔΕ
Δ/ντής
Νικόλαος Τσώλος

ΕΛΛΗΝΙΚΗ ΔΗΜΟΚΡΑΤΙΑ
ΥΠΟΥΡΓΕΙΟ ΑΓΡΟΤΙΚΗΣ ΑΝΑΠΤΥΞΗΣ ΕΛΛΑΔΟΣ • ΠΕΡΙΦ. ΑΥΤΟΤΙΜΗΣ • ΓΕΝ. ΔΙΝΣΗ

Αριθμ. 486 (2)

Επικύρωση καθορισμού των οριογραμμών του ρέματος στα όρια των Δήμων Ζαλόγγου και Φαναριού και συγκεκριμένα στα όρια των Δημοτικών Διαμερισμάτων Παραλίας Βράχου και Παραλίας Λούτσα αντίστοιχα, του Νομού Πρέβεζας, όμορου στην ιδιοκτησία Κωνσταντίνου Λουκά.

Ο ΓΕΝΙΚΟΣ ΓΡΑΜΜΑΤΕΑΣ ΠΕΡΙΦΕΡΕΙΑΣ

Έχοντας υπόψη της διατάξεις:

1. Του Ν. 3200/1955 «περί διοικητικής αποκεντρώσεως» (ΦΕΚ 97/Α71955), της τροποποιήθηκε με τον Ν. 3620/1956 «περί τροποποιήσεως και συμπληρώσεως των διατάξεων περί διοικητικής αποκεντρώσεως» (ΦΕΚ 279/Α71956') και το Ν.Δ 532/1970 "περί συμπληρώσεως και λοιπά" (ΦΕΚ 103/Α71970).

2. Του ΒΔ 712/1970 «περί καθορισμού των διατηρούμενων υπέρ των διατηρούμενων υπέρ του Υπουργού και των Περιφερειακών Αρχών διανομαρχιακού επιπέδου του Υπ.Δ.Ε. αρμοδιοτήτων κ.λ.π.» (ΦΕΚ 235/Α71970), της τροποποιήθηκε με τα Β.Δ. 677/1971 και 198/1972 (ΦΕΚ 223/Α71971 και 41/Α71972 αντίστοιχα) και το Π.Δ. 39/1983 «μεταβίβαση αρμοδιοτήτων του Υπουργού Δημοσίων Έργων κ.λ.π.» (ΦΕΚ 23/Α71983).

3. Του Ν.1622/1986 «περί τοπικής αυτοδιοίκησης κλπ» (ΦΕΚ 92/Α71986) και του Π.Δ. 51/1987 «καθορισμός των περιφερειών της χώρας για το σχεδιασμό, προγραμματισμό κλπ» (ΦΕΚ 26/Α71987).

4. Του Ν. 2503/97 (ΦΕΚ 107/ΤΑ730-05-97) «Διοίκηση, οργάνωση, στελέχωση της Περιφέρειας, ρύθμισης θεμάτων για την Τοπική Αυτοδιοίκηση και της διατάξεις».

5. Του Ν. 3010/2002 (ΦΕΚ 91/Α72002 εναρμόνιση του Ν. 1650/86 με της οδηγίες 97/11 Ε.Ε. και 96/61 Ε.Ε., «διαδικασία οριοθέτησης και ρυθμίσεις θεμάτων για τα υδατορέματα και της διατάξεις»

Παίρνοντας δε υπόψη και :

1. Το άρθρο 5 του Ν. 3010/2002 (ΦΕΚ 91/Α'), Εναρμόνιση του Ν. 1650/1986 με τις οδηγίες 97/11 Ε.Ε. και 96/61 Ε.Ε., διαδικασία οριοθέτησης και ρυθμίσεις θεμάτων για τα υδατορέματα και τις σχετικές διατάξεις».

2. Το απόσπασμα από το πρακτικό της 18ης Σεπτεμβρίου 2008, Αριθμ. Απόφασης 143/2008, της συνεδρίασης του Δημοτικού Συμβουλίου του Δήμου Ζαλόγγου, με το οποίο το Δημοτικό Συμβούλιο γνωμοδοτεί θετικά υπέρ της οριοθέτησης και διευθέτησης του ρέματος στα όρια των Δημοτικών Διαμερισμάτων Παραλίας Βράχου και Παραλίας Λούτσας, των Δήμων Ζαλόγγου και Φαναριού αντίστοιχα, όμορο στην ιδιοκτησία του Κωνσταντίνου Λουκά.

3. Το αριθμ. ΤΥ 4755/10.09.2008 έγγραφο της Δ/νσης Τεχνικών Υπηρεσιών της Ν. Α. Πρέβεζας, με το οποίο εστάλησαν τα Τοπογραφικά Διαγράμματα και η Τεχνική Έκθεση με τα υδρολογικά και υδραυλικά στοιχεία του ρέματος, που συντάχθηκαν από τον μελετητή Γεώργιο Αχ. Μήτσιο, Πολιτικό Μηχανικό, τα οποία ελέγχθηκαν και θεωρήθηκαν από την Δ/νση Τεχνικών Υπηρεσιών της Ν. Α. Πρέβεζας.

4. Το αριθμ. ΤΥ 6137/18.11.2008 έγγραφο της Δ/νσης Τεχνικών Υπηρεσιών της Ν. Α. Πρέβεζας, με το οποίο εστάλησαν «σε διόρθωση» τα Τοπογραφικά Διαγράμματα και η Τεχνική Έκθεση με τα υδρολογικά και υδραυλικά στοιχεία του ρέματος, που συντάχθηκαν από τον μελετητή Γεώργιο Αχ. Μήτσιο, Πολιτικό Μηχανικό, τα οποία ελέγχθηκαν και θεωρήθηκαν από την Δ/νση Τεχνικών Υπηρεσιών της Ν. Α. Πρέβεζας.

5. Την με Αρ. Πρωτ. 6029/18.12.2008 γνωμοδότηση της Δ/νσης ΠΕ.ΧΩ. / Π.Η. με την οποία αποφαίνεται ότι «οι παρεμβάσεις που προτείνονται δεν είναι μεγάλης έκτασης και ότι δεν επέρχονται ουσιαστικές διαφοροποιήσεις ως προς τις επιπτώσεις στο περιβάλλον από την εκτέλεση του έργου» του θέματος, αποφασίζουμε

Επικυρώνουμε τον καθορισμό των οριογραμμών του ρέματος στα όρια των Δήμων Ζαλόγγου και Φαναριού και συγκεκριμένα στα όρια των Δημοτικών Διαμερισμάτων Παραλίας Βράχου και Παραλίας Λούτσα αντίστοιχα, του Νομού Πρέβεζας, όμορου στην ιδιοκτησία Κωνσταντίνου Λουκά, όπως φαίνεται στα συνημμένα οριζοντιογραφικά και υψομετρικά τοπογραφικά διαγράμματα και περιγράφονται στην Τεχνική Έκθεση που τα συνοδεύει, όπως συντάχθηκαν από τον μελετητή Γεώργιο Αχ. Μήτσιο, Πολιτικό Μηχανικό, μαζί με τα λοιπά απαιτούμενα στοιχεία, ήτοι υδρολογικά, υδραυλικά και περιβαλλοντικά, που ελέγχθηκαν και θεωρήθηκαν από την Δ/νση Τεχνικών Υπηρεσιών της Ν. Α. Πρέβεζας.

Η απόφαση αυτή να δημοσιευθεί στην Εφημερίδα της Κυβερνήσεως.

Ιωάννινα, 1 Απριλίου 2009

Ο Γενικός Γραμματέας Περιφέρειας
ΔΗΜΗΤΡΙΟΣ ΠΑΝΟΖΑΧΟΣ

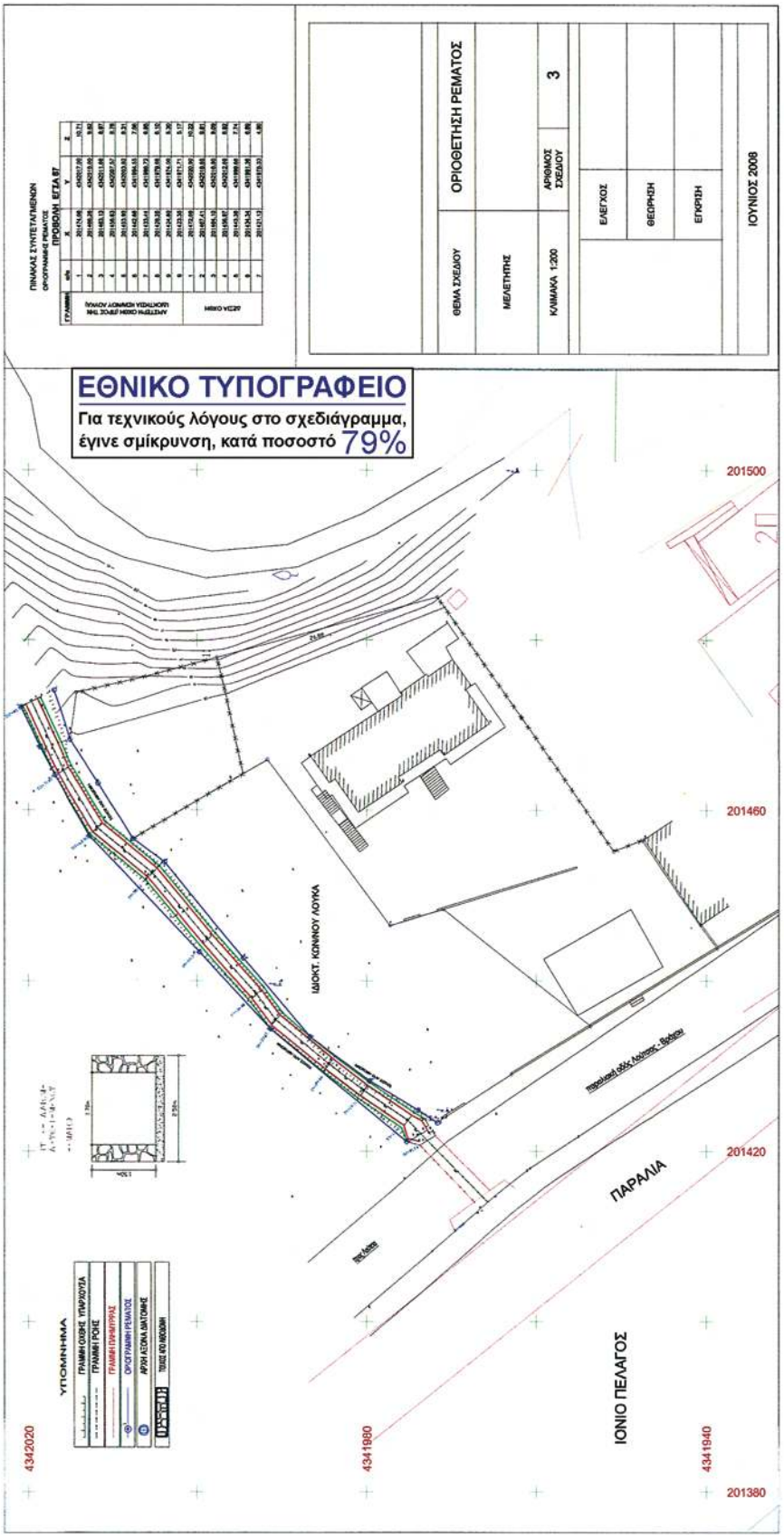
ΠΙΝΑΚΑΣ ΣΥΝΤΕΤΑΓΜΕΝΩΝ
ΟΡΟΘΕΤΗΣΗΣ ΡΕΜΑΤΟΣ
ΠΡΟΒΟΛΗ ΕΓΣΑ 87
ΟΡΙΟΘΕΤΗΣΗ ΡΕΜΑΤΟΣ
ΘΕΜΑ ΣΧΕΔΙΟΥ
ΜΕΛΕΤΗΤΗΣ
ΚΛΙΜΑΚΑ 1:200
ΑΡΙΘΜΟΣ ΣΧΕΔΙΟΥ
3
ΕΛΕΓΧΟΣ
ΘΕΩΡΗΣΗ
ΕΓΚΡΙΣΗ
ΙΟΥΝΙΟΣ 2008
ΕΘΝΙΚΟ ΤΥΠΟΓΡΑΦΕΙΟ
Για τεχνικούς λόγους στο σχεδιάγραμμα,
έγινε σμίκρυνση, κατά ποσοστό 79%
201500
201460
201420
201380
4342020
4341980
4341940
ΙΔΙΟΚΤ. ΚΩΝΝΟΥ ΛΟΥΚΑ
ΠΑΡΑΛΙΑ
ΙΟΝΙΟ ΠΕΛΑΓΟΣ
ΥΠΟΜΝΗΜΑ

Αριθμ. 47156/2314/Φ.αιγ.-παρ./Φ.16 (3)

Καθορισμός το πρώτον των ορίων αιγιαλού - παραλίας και δημιουργία ζώνης παραλίας, στη θέση «Παπαγιάνναινας Λάκκα», της νήσου Τριζονίων του Δ.Δ. Τριζονίων, Δήμου Τολοφώνος, Ν. Φωκίδας.

Ο ΓΕΝΙΚΟΣ ΓΡΑΜΜΑΤΕΑΣ
ΠΕΡΙΦΕΡΕΙΑΣ ΣΤΕΡΕΑΣ ΕΛΛΑΔΑΣ

Έχοντας υπόψη:

1. Τις διατάξεις του ν. 2971/2001 (ΦΕΚ 285τ.Α΄/19.12.2001) «περί αιγιαλού, παραλίας και άλλες διατάξεις».

2. Τις διατάξεις του ν.δ. 439/1970 «Περί συμπληρώσεως των διατάξεων του αιγιαλού».

3. Τις διατάξεις του ν. 3200/1955 «περί διοικητικής αποκεντρώσεως», όπως αυτές τροποποιήθηκαν και ισχύουν σήμερα με τα ν.δ. 532/1970, β.δ. 704/1970, β.δ. 705/1970, β.δ. 192/1972, π.δ. 71/1984, π.δ. 347/1986, ν. 2026/1992 και π.δ. 97/1993.

4. Τις διατάξεις της παρ. 21 του άρθρου 46 του ν. 3220/2004 (ΦΕΚ 15τ.Α΄/28.1.2004), «μέτρα αναπτυξιακής και κοινωνικής πολιτικής - αντικειμενοποίηση του φορολογικού ελέγχου και άλλες διατάξεις» δυνάμει των οποίων από 10.4.2004, αρμοδιότητες του Υπουργού Οικονομίας και Οικονομικών, οι οποίες ανήκαν ή είχαν μεταβιβαστεί στους Νομάρχες μέχρι την έναρξη λειτουργίας των Νομαρχιακών Αυτοδιοικήσεων και αφορούν θέματα του Υπουργείου Οικονομίας και Οικονομικών, που εξαιρέθηκαν από την κατάργηση με τις διατάξεις της παρ. 2 του άρθρου 39 του ν. 2218/1994, περιέρχονται στους Γενικούς Γραμματείς Περιφερειών.

5. Την υπ' αριθμ. 1063649/790/Α0006/3.8.2004 απόφαση του Υπουργού Οικονομίας και Οικονομικών «περί καταγραφής και διοικητικής κωδικοποίησης των αρμοδιοτήτων σε θέματα Υπηρεσιών του Υπουργείου Οικονομίας και Οικονομικών, που περιέρχονται στους Γενικούς Γραμματείς Περιφερειών κατά τις διατάξεις της παρ. 21 του άρθρου 46 του ν. 3220/2004».

6. Την υπ' αριθμ. 39491/3295/12.5.2009 απόφαση του Γενικού Γραμματέα Περιφέρειας Στερεάς Ελλάδας με την οποία ορίζεται ότι η ΔΔΕ/ΠΣΕ θα εισηγείται την επικύρωση των ορίων αιγιαλού και παραλίας.

7. Την από 19.9.2008 έκθεση της κατά το άρθρο 3 του ν. 2971/2001 αρμόδιας Επιτροπής καθορισμού των ορίων του αιγιαλού-παραλίας, στη θέση «Παπαγιάνναινας Λάκκα», της νήσου Τριζονίων του Δ.Δ. Τριζονίων, Δήμου Τολοφώνος, Ν. Φωκίδας, με ενδιαφερόμενους τους Σταυρόπουλο Μιχαήλ, Αρβανίτη-Σταυροπούλου Αναστασία, Καρατζά Γεώργιο και Λαμπροπούλου-Καρατζά Χρυσούλα.

8. Το από Αύγουστο 2008, με κλίμακα 1:500 κτηματολογικό-υψομετρικό διάγραμμα, το οποίο συντάχθηκε από τον Στέλιο Σ. Σταματίου-Κώνστα, Διπλωματούχο Αγρονόμο - Τοπογράφο Μηχανικό, σε μία (1) πινακίδα, το οποίο ελέγχθηκε και θεωρήθηκε την 26.8.2008 από τον Νικόλαο Τουρούντζη, Αγρονόμο - Τοπογράφο Μηχανικό, υπάλληλο της Κτηματικής Υπηρεσίας Ν. Φωκίδας, όπως ορίζουν οι διατάξεις του άρθρου 4, της παρ. 2, του ν. 2971/2001 και συνοδεύει την Έκθεση της προαναφερόμενης Επιτροπής.

9. Τη σύμφωνη γνώμη του Γενικού Επιτελείου Ναυτικού, που διατυπώθηκε στο υπ' αριθμ. Φ.544.5/173/09/Σ.6683/27.3.2009 έγγραφό του.

10. Το υπ' αριθμ. Φ.9/390/22.5.2009 έγγραφο της Κτηματικής Υπηρεσίας Ν. Φωκίδας, με το οποίο ζητείται η έκδοση της απόφασης, αποφασίζουμε:

1. Επικυρώνουμε την από 19.9.2008 έκθεση της κατά το άρθρο 3 του ν. 2971/2001 αρμόδιας Επιτροπής καθορισμού των ορίων του αιγιαλού-παραλίας «περί καθορισμού το πρώτον των ορίων αιγιαλού-παραλίας, στη θέση «Παπαγιάνναινας Λάκκα», της νήσου Τριζονίων του Δ.Δ. Τριζονίων, Δήμου Τολοφώνος, Ν. Φωκίδας, καθώς και το από Αύγουστο 2008, με κλίμακα 1:500 κτηματολογικό-υψομετρικό διάγραμμα, το οποίο συντάχθηκε από τον Στέλιο Σ. Σταματίου-Κώνστα, Διπλωματούχο Αγρονόμο - Τοπογράφο Μηχανικό, σε μία (1) πινακίδα, το οποίο ελέγχθηκε και θεωρήθηκε την 26.8.2008 από τον Νικόλαο Τουρούντζη, Αγρονόμο - Τοπογράφο Μηχανικό, υπάλληλο της Κτηματικής Υπηρεσίας Ν. Φωκίδας, όπως ορίζουν οι διατάξεις του άρθρου 4, της παρ. 2, του ν. 2971/2001 και συνοδεύει την Έκθεση της προαναφερόμενης Επιτροπής.

2. Στα παραπάνω κτηματολογικά διαγράμματα καθορίσθηκαν από την αρμόδια Επιτροπή:

α) Η οριογραμμή του αιγιαλού με κόκκινη συνεχή πολυγωνική γραμμή με στοιχεία 1,2,3, ..., 34,35,36, της οποίας οι κορυφές ορίζονται με καρτεσιανές συντεταγμένες του Ελληνικού Γεωδαιτικού Συστήματος Αναφοράς 1987 (Ε.Γ.Σ.Α. '87).

β) Η οριογραμμή της παραλίας με κίτρινη συνεχή πολυγωνική γραμμή με στοιχεία 1΄,2΄,3΄,...,34΄,35΄,36΄, της οποίας οι κορυφές ορίζονται με καρτεσιανές συντεταγμένες του Ελληνικού Γεωδαιτικού Συστήματος Αναφοράς 1987 (Ε.Γ.Σ.Α. '87).

γ) Η οριογραμμή της παραλίας καθορίζεται κατά τρόπο που να απέχει παντού σταθερή απόσταση δέκα (10,00) μέτρων από την οριογραμμή του αιγιαλού για εξυπηρετηθούν οι σκοποί της παρ. 2, του άρθρου 1 και της παρ. 3, του άρθρου 2 του ν. 2971/2001.

3. Αποφαίνεται ότι δεν υπάρχει παλαιός αιγιαλός.

4. Δεν υπάρχουν κτίσματα στη ζώνη παραλίας.

5. Η απόφαση αυτή μαζί με την έκθεση και τα διαγράμματα που προαναφέραμε, να δημοσιευθούν στην Εφημερίδα της Κυβερνήσεως.

Λαμία, 11 Ιουνίου 2009

Ο Γενικός Γραμματέας Περιφέρειας
ΠΑΝΤΕΛΗΣ ΣΚΛΙΑΣ

ΕΚΘΕΣΗ ΕΠΙΤΡΟΠΗΣ ΚΑΘΟΡΙΣΜΟΥ ΤΩΝ ΟΡΙΩΝ ΑΙΓΙΑΛΟΥ ΚΑΙ ΠΑΡΑΛΙΑΣ (ν. 2971/19.12.2001)

Για τον καθορισμό για πρώτη φορά, των ορίων αιγιαλού και παραλίας στη θέση «Παπαγιάνναινας Λάκκα» της Νήσου Τριζονίων του Δ.Δ. Τριζονίων του Δήμου Τολοφώνος του Νομού Φωκίδας, με ενδιαφερόμενους τους Σταυρόπουλο Μιχαήλ, Αρβανίτη-Σταυροπούλου Αναστασία, Καρατζά Γεώργιο και Λαμπροπούλου-Καρατζά Χρυσούλα.

Σήμερα, 19.9.2008, ημέρα Παρασκευή και ώρα 15:00, οι υπογεγραμμένοι:

1. Ευδοξία Κωλέττα, Εφοριακός ΔΕ/Α΄, Προϊσταμένη της Κτηματικής Υπηρεσίας Νομού Φωκίδας, ως πρόεδρος,

2. Νικόλαος Τουρούντζης, Αγρονόμος - Τοπογράφος Μηχανικός με Β΄ βαθμό, υπάλληλος της Κτηματικής Υπηρεσίας Νομού Φωκίδας, ως μέλος,

3. Αλέξιος Τσαφαλόπουλος, Ανθυποπλοίαρχος Λ.Σ., Λιμενάρχης Ναυπάκτου, ως μέλος,

4. Κυριακή Μιχαλοπούλου, Πολιτικός Μηχανικός με Α΄ βαθμό, Διευθύντρια της Διεύθυνσης Πολεοδομίας της Ν.Α. Φωκίδας, ως μέλος,

5. Αγορίτσα Παπαρίζου, προϊσταμένη της Δ/νσης Περιβάλλοντος και Χωροταξίας της Περιφέρειας Στερεάς Ελλάδας, η οποία αν και προσκλήθηκε δεν παραστάθηκε,

που αποτελούμε την Επιτροπή καθορισμού των ορίων αιγιαλού και παραλίας, δυνάμει του άρθρου 3 του ν. 2971/2001 καθώς και της υπ' αριθμ. 42999/4477/22.6.2008 απόφασης του Γενικού Γραμματέα Περιφέρειας Στερεάς Ελλάδας για την «Συγκρότηση Επιτροπής καθορισμού ορίων αιγιαλού - παραλίας (άρθρ. 3 ν. 2971/2001) στο Νομό Φωκίδας», συγκληθείσα κατόπιν της υπ' αριθμ. 1020/5.9.2008 προσκλήσεως της Προέδρου της Επιτροπής, μεταβήκαμε σήμερα 19.9.2008 στην προαναφερόμενη περιοχή και αφού λάβαμε υπόψη:

1. Την από 23.7.2008 (αριθμ. 901/30.7.2008) αίτηση των Σταυροπούλου Μιχαήλ, Αρβανίτη-Σταυροπούλου Αναστασίας, Καρατζά Γεωργίου και Λαμπροπούλου-Καρατζά Χρυσούλας, με την οποία ζητείται ο καθορισμός των ορίων του αιγιαλού και της παραλίας στην παραπάνω περιοχή.

2. Το από Αυγούστου 2008 τοπογραφικό, υψομετρικό και κτηματολογικό διάγραμμα της παραπάνω περιοχής, που συντάχθηκε σε μία (1) πινακίδα με κλίμακα 1:500 από τον διπλωματούχο αγρονόμο - τοπογράφο μηχανικό Στέλιο Σ. Σταματίου-Κώνστα, το οποίο ελέγχθηκε και θεωρήθηκε τις 26.8.2008 από τον Νικόλαο Τουρούντζη, αγρονόμο - τοπογράφο μηχανικό, υπάλληλο της Κτηματικής Υπηρεσίας Νομού Φωκίδας.

3. Τις διατάξεις του ν. 2971/2001 «περί αιγιαλού και παραλίας».

4. Την αντίληψη που σχηματίσαμε κατά την επί τόπου μετάβαση μας, σχετικά με το πλάτος της βρεχόμενης ζώνης της ξηράς και τα λοιπά συναφή στοιχεία ήτοι:

4.1. Τη γεωμορφολογία του εδάφους της ακτής, που κατατάσσεται στην κατηγορία των υψηλών ακτών. Η σύσταση του εδάφους της ακτής είναι βραχώδης και το φυσικό όριο της βλάστησης ευρίσκεται πλησίον της ακτογραμμής. Δεν παρατηρούνται προσχώσεις στην ακτή ή άλλες ενδείξεις για την ύπαρξη παλαιού αιγιαλού.

4.2. Η παράκτια περιοχή είναι αγροτική.

4.3. Στην εξεταζόμενη ακτή δεν έχει κατασκευασθεί κανένα τεχνικό έργο.

4.4. Ο πυθμένας της θάλασσας έχει μεγάλη κλίση.

4.5. Την επικρατούσα διεύθυνση ανέμου που είναι η Βόρεια.

4.6. Στην περιοχή παρουσιάζονται οι συνήθεις παλίρροιες.

4.7. Την επικρατούσα διεύθυνση ανέμου η οποία σύμφωνα με τα αρχειοθετημένα στοιχεία της Ε.Μ.Υ. για την πλησιέστερη πόλη των Πατρών είναι για τους μήνες Οκτώβριο, Νοέμβριο, Δεκέμβριο, Ιανουάριο, Φεβρουάριο και Μάρτιο η Βορειοανατολική με μέγιστη ένταση τον Μάρτιο 5,1 Κt και για τους μήνες Απρίλιο, Μάιο, Ιούνιο, Ιούλιο, Αύγουστο και Σεπτέμβριο η Νοτιοανατολική με μέγιστη ένταση τον Απρίλιο 5,1 Κt. Από τα ανεμολογικά δεδομένα διαπιστώνουμε ότι ο συνδυασμός ισχυρών ανέμων με ταυτόχρονη επικράτηση χαμηλού βαρομετρικού πεδίου συμβαίνει κυρίως με τους Βορειοανατολικούς ανέμους οι οποίοι οι οποίοι δεν πλήττουν το μέτωπο της ακτής (είναι αντίθετοι) ενώ οι Νοτιοανατολικοί άνεμοι των καλοκαιρινών μηνών πλήττουν την ακτή. Τα δεδομένα αυτά που δίδουν μέτρια ένταση κυματισμού, συνδυαζόμενα με την μεγάλη κλίση του θαλάσσιου πυθμένα, που έχει ως αποτέλεσμα η θραύση του κύματος και η εκτόνωση της ενέργειας του, να γίνεται στην ακτή και το γεγονός ότι υπάρχει μεγάλος τομέας ανάπτυξης κυματισμού καθώς η περιοχή δεν είναι προστατευμένη με αποτέλεσμα να υπάρχει μεγάλο ύψος κυματισμού, υποστηρίζουν τα λοιπά στοιχεία της αυτοψία που διαπιστώνει ότι τα μικρό μεν εύρος αιγιαλού αλλά με απότομη κλίση και γραμμή αιγιαλού στο φρύδι του βραχώδους πρανούς σε μεγάλο ύψος.

4.8. Το γεγονός ότι δεν υπάρχουν στην περιοχή εγκεκριμένες χωροταξικές κατευθύνσεις και χρήσεις γης που να επηρεάζουν την παράκτια ζώνη, ούτε υπάρχουν στην θέση καθορισμού ευπαθή οικοσυστήματα και προστατευόμενες περιοχές.

4.9. Το γεγονός ότι δεν υπάρχουν δημόσια κτήματα σε άμεση γειτνίαση με την παράκτια ζώνη, και δεν υφίσταται Κτηματολόγιο.

5. Το γεγονός ότι στη γειτονική περιοχή δεν έχει πραγματοποιηθεί μέχρι σήμερα κανένας καθορισμός οριογραμμών αιγιαλού και παραλίας, αποφασίζει:

Καθορίζει πάνω στο ανωτέρω τοπογραφικό διάγραμμα, που συνοδεύει την έκθεση αυτή:

Την οριογραμμή του αιγιαλού με κόκκινη συνεχή πολυγωνική γραμμή, με στοιχεία (1-2-3-4-5-6-7-8-9-10-11-12-13-14-15-16-17-18-19-20-21 -22-23-24-25-26-27-28-29-30-31-32-33-34-35-36) της οποίας οι κορυφές εξασφαλίζονται με τις συντεταγμένες τους στο Κρατικό Δίκτυο, στο προβολικό σύστημα ΕΓΣΑ '87, όπως αυτές αναγράφονται στον παρακάτω πίνακα Α.

Την οριογραμμή της παραλίας για την εξυπηρέτηση των σκοπών του άρθρου 1 παρ. 2 του ν. 2971/2001 με κίτρινη συνεχή πολυγωνική γραμμή, με στοιχεία (1΄-2΄-3΄-4΄-5΄-6΄-7΄-8΄-9΄-10΄-11΄-12΄-13΄-14΄-15΄-16΄-17΄-18΄-19΄-20΄21΄-22΄-23΄-24΄-25΄-26΄-27΄-28΄-29΄-30΄-31΄-32΄-33΄-34΄-35΄-36΄) η οποία είναι παράλληλη με την γραμμή του αιγιαλού και σε απόσταση 10μ. από αυτή, με κορυφές που εξασφαλίζονται με τις συντεταγμένες τους στο Κρατικό Δίκτυο, στο προβολικό σύστημα ΕΓΣΑ΄87, όπως αυτές αναγράφονται στον παρακάτω πίνακα Β. Εντός της ζώνης της καθοριζόμενης παραλίας δεν υπάρχουν κτίσματα.

Πίνακας Α

ΣΗΜ.	Χ	Ψ
1	331222.11	4247201.75
2	331231.00	4247201.99
3	331241.46	4247205.21
4	331262.49	4247218.89
5	331275.08	4247230.34
6	331292.67	4247240.85
7	331309.67	4247252.61
8	331323.91	4247256.48
9	331340.74	4247268.71
10	331354.71	4247276.51

11	331362.87	4247288.12
12	331362.19	4247292.92
13	331370.28	4247309.66
14	331378.38	4247328.58
15	331373.57	4247343.42
16	331379.27	4247351.93
17	331390.43	4247364.84
18	331401.07	4247372.31
19	331410.94	4247376.52
20	331433.02	4247381.82
21	331459.05	4247377.83
22	331487.47	4247364.13
23	331506.06	4247352.10
24	331526.06	4247349.04
25	331547.52	4247335.19
26	331553.84	4247322.67
27	331568.17	4247314.22
28	331593.70	4247297.08
29	331604.37	4247284.61
30	331617.41	4247282.36
31	331636.02	4247285.80
32	331646.15	4247286.30
33	331675.14	4247285.08
34	331681.11	4247287.54
35	331702.01	4247288.60
36	331728.71	4247292.21

Πίνακας Β

ΣΗΜ.	Χ	Ψ
1΄	331221.84	4247211.75
2΄	331229.37	4247211.95
3΄	331237.19	4247214-6
4΄	331256.36	4247226.83
5΄	331269.10	4247238.41
6΄	331287.25	4247249.26
7΄	331305.39	4247261.81
8΄	331319.51	4247265.65
9΄	331335.35	4247277.15
10΄	331347.85	4247284.13
11΄	331352.41	4247290.63
12΄	331351.85	4247294.52
13΄	331361.17	4247313.80
14΄	331367.71	4247329.06
15΄	331362.56	4247344.95
16΄	331371.31	4247358.00
17΄	331383.67	4247372.32
18΄	331396.18	4247381.09
19΄	331407.79	4247386.05
20΄	331432.60	4247392.00
21΄	331462.05	4247387.49
22΄	331492.38	4247372.86
23΄	33 509.69	4247361.66
24΄	331529.69	4247358.60
25΄	331555.23	4247342.12
26΄	331561.45	4247329.80
27΄	331573.50	4247322.69
28΄	331600.41	4247304.62
29΄	331609.63	4247293.85
30΄	331617.35	4247292.52
31΄	331634.86	4247295.76
32΄	331646.12	4247296.31
33΄	331673.36	4247295.16
34΄	331678.89	4247297.44
35΄	331701.08	4247298.56
36΄	331727.37	4247302.12

Η Επιτροπή

Η Πρόεδρος
ΕΥΔΟΞΙΑ ΚΩΛΕΤΤΑ
Τα Μέλη
ΝΙΚΟΛΑΟΣ ΤΟΥΡΟΥΝΤΖΗΣ
ΑΛΕΞΙΟΣ ΤΣΑΦΑΛΟΠΟΥΛΟΣ
ΚΥΡΙΑΚΗ ΜΙΧΑΛΟΠΟΥΛΟΥ

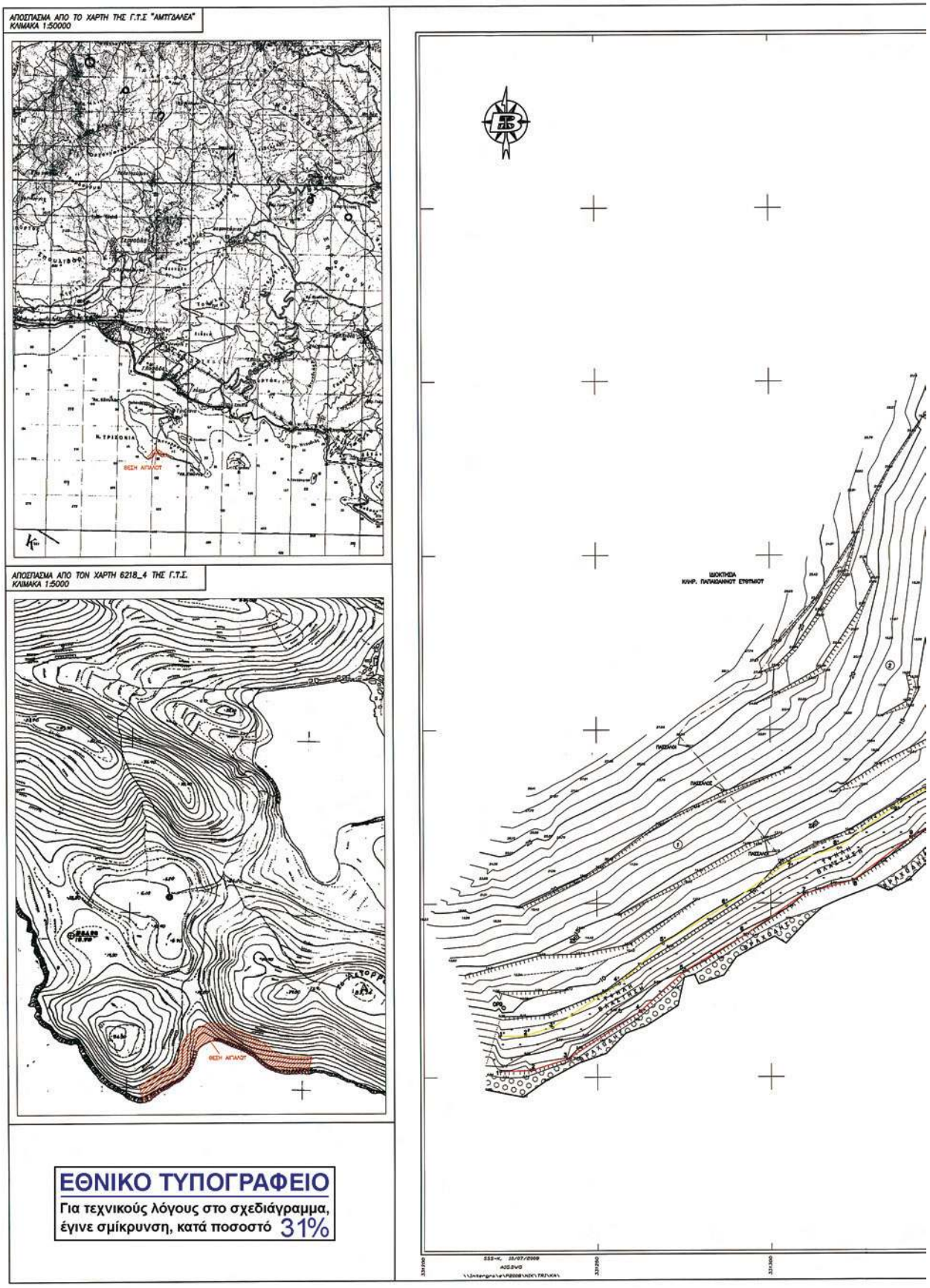

ΕΘΝΙΚΟ ΤΥΠΟΓΡΑΦΕΙΟ
Για τεχνικούς λόγους στο σχεδιάγραμμα, έγινε σμίκρυνση, κατά ποσοστό 31%

04002542406090012

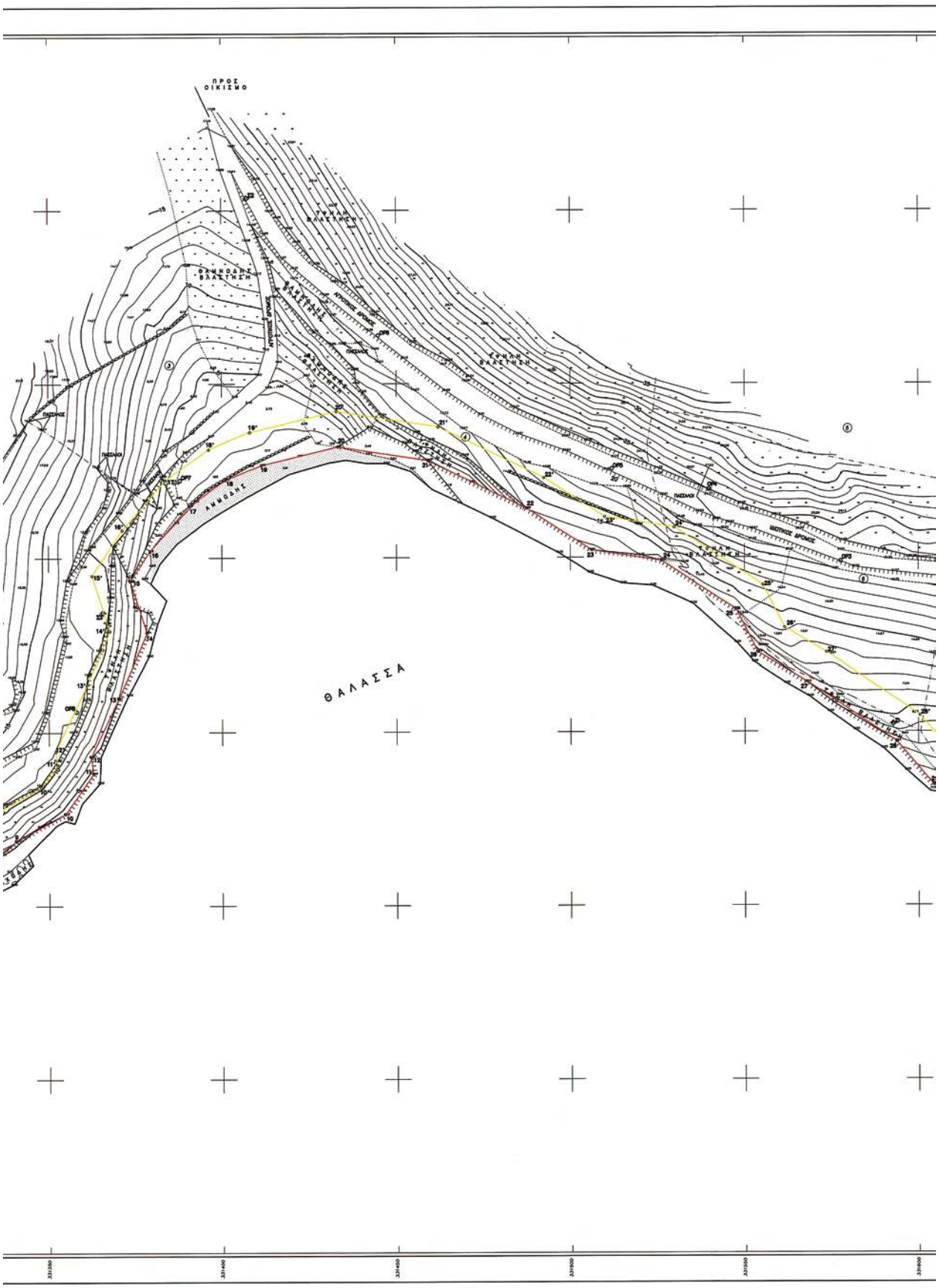
ΠΡΟΣ ΟΙΚΙΣΜΟ
ΘΑΛΑΣΣΑ


ΠΙΝΑΚΑΣ ΣΥΝΤΕΤΑΓΜΕΝΩΝ ΓΡΑΜΜΗΣ ΑΙΓΙΑΛΟΥ ΣΕ Ε.Γ.Σ.Α.'87
ΣΗΜ. Χ Φ
1 331222.11 4247201.75
2 331231.00 4247201.99
3 331241.46 4247205.21
4 331262.49 4247218.89
5 331275.08 4247230.34
6 331292.67 4247240.85
7 331309.87 4247252.61
8 331323.91 4247256.48
9 331340.74 4247268.71
10 331354.71 4247276.51
11 331362.87 4247288.12
12 331362.19 4247292.92
13 331370.28 4247309.66
14 331378.38 4247328.58
15 331373.57 4247343.42
16 331379.27 4247351.83
17 331390.43 4247364.84
18 331401.07 4247372.31
19 331410.84 4247378.32
20 331433.02 4247381.82
21 331459.05 4247377.83
22 331487.47 4247364.13
23 331506.06 4247352.10
24 331528.06 4247348.04
25 331547.52 4247335.19
26 331553.84 4247322.67
27 331568.17 4247314.22
28 331593.70 4247297.08
29 331604.37 4247284.61
30 331617.41 4247282.36
31 331636.02 4247285.80
32 331646.15 4247286.30
33 331675.14 4247285.08
34 331681.11 4247287.54
35 331702.01 4247288.60
36 331728.71 4247292.21
ΠΙΝΑΚΑΣ ΣΥΝΤΕΤΑΓΜΕΝΩΝ ΓΡΑΜΜΗΣ ΠΑΡΑΛΙΑΣ ΣΕ Ε.Γ.Σ.Α.'87
ΣΗΜ. Χ Φ
1' 331221.84 4247211.75
2' 331229.37 4247211.95
3' 331237.19 4247214.36
4' 331256.36 4247226.83
5' 331269.10 4247238.41
6' 331287.25 4247249.26
7' 331305.39 4247261.81
8' 331319.51 4247265.65
9' 331335.35 4247277.15
10' 331347.85 4247284.13
11' 331352.41 4247290.63
12' 331351.85 4247294.52
13' 331361.17 4247313.80
14' 331367.71 4247329.06
15' 331362.56 4247344.95
16' 331371.31 4247356.00
17' 331383.67 4247372.32
18' 331396.18 4247381.09
19' 331407.79 4247386.05
20' 331432.60 4247392.00
21' 331462.05 4247387.49
22' 331492.38 4247372.86
23' 331509.69 4247361.66
24' 331529.69 4247358.60
25' 331555.23 4247342.12
26' 331561.45 4247329.80
27' 331573.50 4247322.69
28' 331600.41 4247304.62
29' 331609.63 4247293.85
30' 331617.35 4247292.52
31' 331634.86 4247295.76
32' 331646.12 4247296.31
33' 331673.36 4247295.16
34' 331678.69 4247297.44
35' 331701.08 4247298.56
36' 331727.37 4247302.12
ΠΙΝΑΚΑΣ ΣΥΝΤΕΤΑΓΜΕΝΩΝ ΣΤΑΣΕΩΝ ΕΓΣΑ '87
ΣΗΜ. Χ Φ Η
Σ1 331592.66 4247302.22 9.43
Σ2 331407.07 4247453.94 15.46
Σ3 331365.71 4247334.38 10.85
Σ4 331313.05 4247272.87 12.47
Σ5 331244.19 4247240.31 14.70
ΠΙΝΑΚΑΣ ΣΥΝΤΕΤΑΓΜΕΝΩΝ ΟΡΟΣΗΜΩΝ ΕΓΣΑ '87
ΣΗΜ. Χ Φ Η
ΟΡ1 331676.82 4247328.31 19.38
ΟΡ2 331637.87 4247345.21 22.09
ΟΡ3 331577.60 4247348.87 21.50
ΟΡ4 331539.71 4247369.53 25.05
ΟΡ5 331511.76 4247375.46 21.87
ΟΡ6 331444.84 4247413.91 19.02
ΟΡ7 331387.81 4247372.28 2.73
ΟΡ8 331337.88 4247306.01 11.23
ΟΡ9 331223.10 4247220.07 10.78
ΠΙΝΑΚΑΣ ΤΡΙΓΩΝΟΜΕΤΡΙΚΩΝ ΕΞΑΡΤΗΣΕΩΣ
ΟΝΟΜΑΣΙΑ ΚΩΔ.ΣΗΜ. Χ Φ Η
ΑΕΤΟΡΑΧΗ 035.026 331863.008 4247520.404 83.543
ΤΠΟΜΝΗΜΑ ΣΥΜΒΟΛΩΝ
ΟΡ1 ΣΤΑΣΗ , ΟΡΟΣΗΜΟ
ΤΥΧΟΜΕΤΡΙΚΟ ΣΗΜΕΙΟ
ΜΗ ΤΛΟΠΟΗΜΕΝΑ ΟΡΙΑ
ΠΡΑΝΕΣ (ΦΡΤΔΙ–ΠΟΔΙ)
ΑΜΜΟΔΗΣ–ΒΡΑΧΩΔΗΣ ΕΚΤΑΣΗ
ΘΑΜΝΩΔΗΣ–ΤΗΛΗ ΒΛΑΣΤΗΣΗ
ΓΡΑΜΗΗ ΒΛΑΣΤΗΣΗΣ
ΑΚΤΟΓΡΑΜΗΗ
20 ΙΣΟΥΨΗΣ ΚΑΜΠΥΛΗ ΚΥΡΙΑ
ΙΣΟΥΨΗΣ ΚΑΜΠΥΛΗ ΔΕΥΤΕΡΕΥΟΥΣΑ
ΣΕΡΟΛΙΘΙΑ
ΠΙΝΑΚΑΣ ΙΔΙΟΚΤΗΤΩΝ
Κ.Α. ΟΝΟΜΑΤΕΠΩΝΥΜΟ ΙΔΙΟΚΤΗΤΟΥ ΛΗΓΡΟΛΗΠΤΟ ή ΣΧΕΤΙΠΟΥ ΔΙΕΥΘΥΝΣΗ ΚΑΤΟΙΚΙΑΣ
1 ΚΑΤΣΗΣ ΚΩΝΣΤΑΝΤΙΝΟΣ
2 ΑΣΤΡΟΠΟΥΛΟΣ ΜΙΧΑΗΛ
ΑΡΒΑΝΙΤΗ–ΣΤΑΤΡΟΠΟΥΛΟΥ ΑΝΑΣΤΑΣΙΑ
ΚΑΡΑΤΖΑΣ ΓΕΩΡΓΙΟΣ
ΛΑΜΠΡΟΠΟΥΛΟΥ–ΚΑΡΑΤΖΑ ΧΡΥΣΟΥΛΑ
3 ΜΕΣΣΙΟΣ
4 ΚΥΛΙΑΔΟΠΟΥΛΟΣ ΑΝΑΣΤΑΣΙΟΣ
5 ΠΑΠΑΔΗΜΗΤΡΙΟΥ Δ. ΑΝΔΡΕΑΣ
6 ΤΕΡΖΟΠΟΥΛΟΣ ΚΩΝΣΤΑΝΤΙΝΟΣ
7 ΤΕΡΖΟΠΟΥΛΟΣ ΚΩΝ.ΛΑΜΠΡΟΣ
8 ΠΡΟΚΕΡΑΣ ΓΕΩΡΓΙΟΣ
ΤΠΟΜΝΗΜΑ ΕΠΙΤΡΟΠΗΣ
1. ΤΟ ΠΑΡΟΝ ΤΟΠΟΓΡΑΦΙΚΟ ΔΙΑΓΡΑΜΜΑ ΕΠΙΚΥΡΩΘΗΚΕ ΤΗΝ ΑΠΟ 13/9/2008 ΕΚΘΕΣΗ ΤΗΣ ΕΠΙΤΡΟΠΗΣ ΚΑΘΟΡΙΣΜΟΥ ΟΡΙΩΝ ΑΙΓΙΑΛΟΥ (ΑΡΘΡΟ 3 ΤΟΥ Ν. 2971/2001)
2. ΟΡΙΟΓΡΑΜΜΗ ΑΙΓΙΑΛΟΥ (ΚΟΚΚΙΝΗ) 1–2–3–...–35–36
ΟΡΙΟΓΡΑΜΜΗ ΠΑΡΑΛΙΑΣ (ΚΙΤΡΙΝΗ) 1'–2'–3'–...–35'–36'
ΟΡΙΟΓΡΑΜΜΗ ΠΑΛΑΙΟΥ ΑΙΓΙΑΛΟΥ (ΜΠΛΕ)
3. ΟΙ ΚΟΡΤΕΣ ΤΩΝ ΟΡΙΟΓΡΑΜΜΩΝ ΟΡΙΖΟΝΤΑΙ ΜΕ ΟΡΘΟΓΩΝΙΕΣ ΣΥΝΤΕΤΑΓΜΕΝΕΣ ΕΞΑΡΤΗΜΕΝΕΣ ΑΠΟ ΤΟ ΚΡΑΤΙΚΟ ΔΙΚΤΥΟ ΑΝΑΦΟΡΑΣ (ΣΤΗΝ ΠΡΟΒΟΛΗ ΕΓΣΑ '87) ΚΑΙ ΦΑΙΝΟΝΤΑΙ ΣΤΟΝ ΠΑΡΑΚΑΤΩ ΠΙΝΑΚΑ
4. ΚΑΘΟΡΙΖΕΤΑΙ ΖΩΝΗ ΠΑΡΑΛΙΑΣ ΠΛΑΤΟΥΣ 50 μ ΕΙΤΟΙ ΔΕΝ ΕΞΥΠΗΡΕΤΟΥΝΤΑΙ ΟΙ ΣΚΟΠΟΙ ΤΟΥ ΑΡΘΡΟΥ 1 παρ.2 ΤΟΥ Ν.2971/2001
5. ΑΠΟΦΑΝΕΤΑΙ ΟΤΙ ΔΕΝ ΠΡΟΚΥΠΤΟΥΝ ΑΛΛΑΓΕΣ ΚΑΙ ΟΤΙ ΣΤΗ ΖΩΝΗ ΠΑΡΑΛΙΑΣ ΔΕΝ ΥΠΑΡΧΟΥΝ ΚΤΙΣΜΑΤΑ
Ο ΠΡΟΕΔΡΟΣ
ΤΑ.ΜΕΥΗ
ΝΙΚΟΛΑΟΣ ΤΟΥΡΟΥΝΤΖΗΣ ΤΟΠΟΓΡΑΦΟΣ ΜΗΧΑΝΙΚΟΣ ΠΕΣΕΚ
ΙΔΙΟΚΤΗΣΙΑ ΣΤΑΜΑΤΟΠΑΝΗΗ ΙΩΑΝ.
ΤΩΝΑΝ ΒΛΑΣΤΗΣΗ
ΒΑΛΜΗ ΒΛΑΣΤΗΣΗ
ΚΛΙΜΑΚΑ = 1:500
ΕΡΓΟΔΟΤΕΣ : ΣΤΑΤΡΟΠΟΥΛΟΣ ΜΙΧΑΗΛ, ΑΡΒΑΝΙΤΗ–ΣΤΑΤΡΟΠΟΥΛΟΥ ΑΝΑΣΤΑΣΙΑ ΚΑΡΑΤΖΑΣ ΓΕΩΡΓΙΟΣ, ΛΑΜΠΡΟΠΟΥΛΟΥ–ΚΑΡΑΤΖΑ ΧΡΥΣΟΥΛΑ
ΤΟΠΟΓΡΑΦΙΚΟ ΔΙΑΓΡΑΜΜΑ ΚΑΘΟΡΙΣΜΟΥ ΟΡΙΩΝ ΑΙΓΙΑΛΟΥ ΚΑΙ ΠΑΡΑΛΙΑΣ ΣΤΟ ΝΗΣΙ ΤΡΙΖΟΝΙΑ Ν. ΦΩΚΙΔΑΣ
ΝΟΜΟΣ : ΦΩΚΙΔΑΣ
ΔΗΜΟΣ : ΤΟΛΟΦΩΝΟΣ
ΔΗΜΟΤΙΚΟ ΔΙΑΜΕΡΙΣΜΑ : ΤΡΙΖΟΝΙΩΝ
ΘΕΣΗ : "ΠΑΠΑΓΙΑΝΝΑΙΝΑΣ ΛΑΚΚΑ"
ΑΡΜΟΔΙΑ ΚΤΗΜΑΤΙΚΗ ΥΠΗΡΕΣΙΑ : Ν. ΦΩΚΙΔΑΣ
ΜΕΛΕΤΗΤΗΣ : ΣΤΕΛΙΟΣ Σ. ΣΤΑΜΑΤΙΟΥ – ΚΩΝΣΤΑΣ, ΑΓΡΟΝ. ΤΟΠΟΓΡΑΦΟΣ ΜΗΧΑΝΙΚΟΣ
ΤΡΙΓΩΝΟΜΕΤΡΙΚΗ ΕΞΑΡΤΗΣΗ : ΚΡΑΤΙΚΟ ΔΙΚΤΥΟ Γ.Τ.Σ.
ΤΥΧΟΜΕΤΡΙΚΗ ΑΦΕΤΗΡΙΑ : ΜΕΣΗ ΣΤΑΘΜΗ ΘΑΛΑΣΣΑΣ (ΤΡΙΓ. ΔΙΚΤΥΟ Γ.Τ.Σ.)
ΚΕΝΤΡΟ Φ.Χ. 1:100000 ΠΑΤΡΑΙ – ΝΑΥΠΑΚΤΟΣ Φο=38 15 Λο=-1 45
Φ.Χ. 1:50000 ΑΜΥΓΔΑΛΕΑ
ΑΡΙΘ. ΣΧΕΔΙΟΥ 1/1
ΚΛΙΜΑΚΑ 1:500
ΑΥΓΟΥΣΤΟΣ 2008
ΘΕΩΡΗΘΗΚΕ ΕΛΕΓΧΘΗΚΕ Ο ΣΥΝΤΑΞΑΣ
ΑΜΜΙΣΣΑ 26/9/2008
ΝΙΚΟΛΑΟΣ ΤΟΥΡΟΥΝΤΖΗΣ ΤΟΠΟΓΡΑΦΟΣ ΜΗΧΑΝΙΚΟΣ ΠΕΣΕΚ
ΑΜΜΙΣΣΑ 26/9/2008
ΝΙΚΟΛΑΟΣ ΤΟΥΡΟΥΝΤΖΗΣ ΤΟΠΟΓΡΑΦΟΣ ΜΗΧΑΝΙΚΟΣ ΠΕΣΕΚ
ΣΤΕΛΙΟΣ Σ. ΣΤΑΜΑΤΙΟΥ-ΚΩΝΣΤΑΣ
ΔΙΠΛ. ΑΓΡΟΝΟΜΟΣ-ΤΟΠΟΓΡΑΦΟΣ ΜΗΧΑΝΙΚΟΣ
ΔΟΛΥΤΕΧΝΙΟΥ 11 ΤΗΛ. 2610 - 621 Α.Π.Ο.
ΑΜΕΑΟΣ 1 ΤΗΛ. 2610 - 621 ΑΡΙΘΗΣΗ ΔΟΥΛΕΙΩΝ
ΒΑΣ. ΠΟΥΚΕΒΙΛΑΣ - ΠΑΤΡΑ - ΤΗΛ. 2610 - 621
Α.Φ.Μ. 047072305 - Δ.Ο.Υ. Γ' ΠΑΤΡΩΝ

Αριθμ. 2972 (4)

Καθορισμός επιτρεπόμενης χρήσης για κατασκευή χερσαίων εγκαταστάσεων για ΑΘΛΗΤΙΚΕΣ ΕΓΚΑΤΑΣΤΑΣΕΙΣ - ΓΗΠΕΔΟ ΠΟΔΟΣΦΑΙΡΟΥ, σε έκταση συνολικού εμβαδού 9.965,00 τετραγωνικών μέτρων δημοτικής έκτασης στην περιοχή «Βαρεζα η Τραμπουρια» στο Τ.Δ. Λουκισίων, Δήμου Ανθηδόνος.

Ο ΝΟΜΑΡΧΗΣ ΕΥΒΟΙΑΣ

Έχοντας υπόψη:

1. Τις διατάξεις του ν. 1512 (ΦΕΚ 4Α/1985) και ειδικότερα το άρθρο 3 αυτού

2. Το π.δ. της 24/30.5.1985 (ΦΕΚ 270Δ/1985) για τους όρους και περιορισμούς δόμησης των εκτός σχεδίου πόλης γηπέδων, όπως αυτό μεταγενέστερα τροποποιήθηκε και συμπληρώθηκε.

3. Την υπ' αριθμ. 69269/1990 κοινή υπουργική απόφαση (ΦΕΚ 678Β/1990) για την κατάταξη έργων και δραστηριοτήτων και ειδικότερα τα άρθρα 4, 5 και 8.

4. Την εγκύκλιο 30/1993 του ΥΠΕΧΩΔΕ (αριθμ. 78266/4048/9.7.1993) και το υπ' αριθμ. 80972/5450/17.8.1993 διευκρινιστικό έγγραφο ΥΠΕΧΩΔΕ.

5. Τις διατάξεις του ν. 2218/1994 για την ίδρυση της Νομαρχιακής Αυτοδιοίκησης κ.λπ., όπως τροποποιήθηκε και συμπληρώθηκε με το ν. 2240/1994 (ΦΕΚ 153Α/1994).

6. Την υπ' αριθμ. 124/1.12.2008 απόφαση (ΦΕΚ 2722 Β΄/31.12.2008) Τροποποίηση Οργανισμού Εσωτερικής Οργάνωσης και Λειτουργίας των Υπηρεσιών της Ν.Α. Εύβοιας.

7. Την υπ' αριθμ. 6080/7.5.1982 απόφαση Νομάρχη Εύβοιας περί καθορισμού ορίων αιγιαλού και παραλίας (ΦΕΚ 431 Δ΄/31.8.1982).

8. Το άρθρο 446 Κώδικα Πολεοδομικής Νομοθεσίας (π.δ. 14/27.7.1999 ΦΕΚ 580 Δ΄).

9. Την υπ' αριθμ. 11/2009 απόφαση Δημοτικού Συμβουλίου Δήμου Ανθηδόνος (προσδιορισμός χρήσης χώρου για ακίνητο στο Τ.Δ. Λουκισίων).

10. Την υπ' αριθμ. 1952/27.6.2009 απόφαση Διεύθυνσης Δασών Ν. Εύβοιας. (Παραχώρηση δημόσιας δασικής έκτασης για αθλητικές εγκαταστάσεις).

11. Το γεγονός ότι από την παρούσα απόφαση δεν προκαλείται δαπάνη σε βάρος του κρατικού προϋπολογισμού και των πιστώσεων του Δήμου Ανθηδόνος, αποφασίζουμε:

Καθορισμός επιτρεπόμενης χρήσης για ΑΘΛΗΤΙΚΕΣ ΕΓΚΑΤΑΣΤΑΣΕΙΣ - ΓΗΠΕΔΟ ΠΟΔΟΣΦΑΙΡΟΥ, σε έκταση συνολικού εμβαδού 9.965,00 τ.μ. δημοτικής έκτασης στην περιοχή «Βαρεζα η Τραμπουρια» στο Τ.Δ. ΛΟΥΚΙΣΙΩΝ, Δήμου ΑΝΘΗΔΟΝΟΣ.

Η απόφαση αυτή να ισχύει από την ημερομηνία δημοσίευσής της.

Η απόφαση αυτή να δημοσιευθεί στην Εφημερίδα της Κυβερνήσεως.

Χαλκίδα, 12 Ιουνίου 2009

Ο Νομάρχης
ΘΑΝΑΣΗΣ ΜΠΟΥΡΑΝΤΑΣ

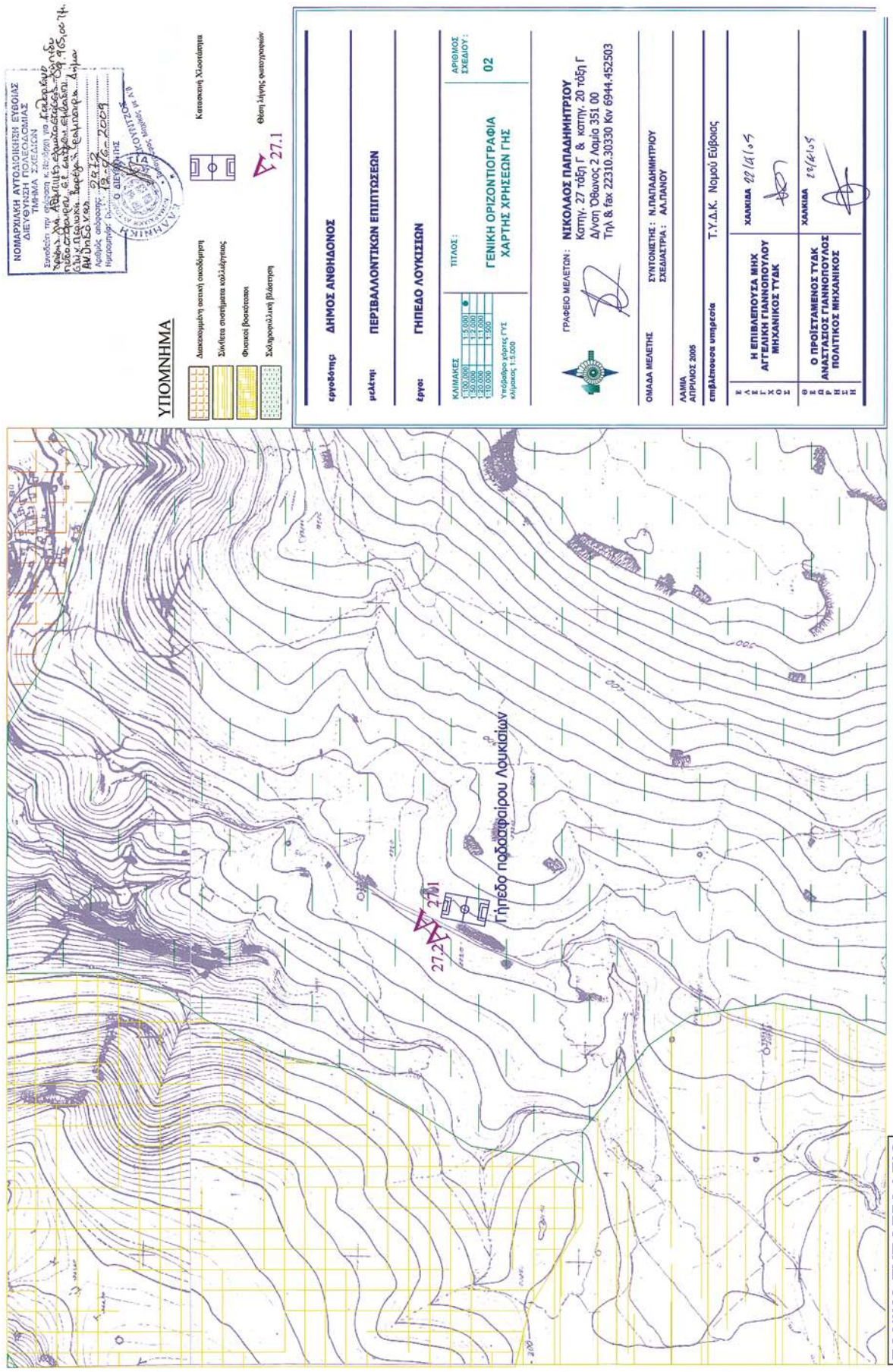

ΕΘΝΙΚΟ ΤΥΠΟΓΡΑΦΕΙΟ
Για τεχνικούς λόγους στο σχεδίαγραμμα, έγινε σμίκρυνση, κατά ποσοστό 38%

ΑΠΟ ΤΟ ΕΘΝΙΚΟ ΤΥΠΟΓΡΑΦΕΙΟ
ΚΑΠΟΔΙΣΤΡΙΟΥ 34 * ΑΘΗΝΑ 104 32 * ΤΗΛ. 210 52 79 000 * FAX 210 52 21 004
ΗΛΕΚΤΡΟΝΙΚΗ ΔΙΕΥΘΥΝΣΗ: http://www.et.gr – e-mail: webmaster.et@et.gr
04002542406090012