Signature Not Verified
Digitally signed by Theodoros Moumouris
Date: 2009.07.23 09:59:21 EEST
Reason: Signed PDF (embedded)
Location: Athens, Ethniko Typografio

ΕΦΗΜΕΡΙΣ ΤΗΣ ΚΥΒΕΡΝΗΣΕΩΣ

ΤΗΣ ΕΛΛΗΝΙΚΗΣ ΔΗΜΟΚΡΑΤΙΑΣ

ΤΕΥΧΟΣ ΤΕΤΑΡΤΟ **Αρ. Φύλλου 304**

23 Ιουλίου 2009

ΠΕΡΙΕΧΟΜΕΝΑ

ΑΠΟΦΑΣΕΙΣ

Κήρυξη ως αναδασωτέας ιδιωτικής δασικής έκτασης, εμβαδού 6,450 στρ. στη δασική θέση «Ρέμα Μπινιάρας» περιοχής Φουρκαρί Περιφέρειας Δήμου Τροιζήνας της Νομαρχίας Πειραιά..... 1

Επικύρωση καθορισμού οριογραμμών υδατορέματος ανατολικά της ιδιοκτησίας «Ι. Παπαλέξη - Ε. Παπαλέξη Ο.Ε.» στη θέση «Ποτάμια» του Δ.Δ. Αθικίων του Δήμου Σαρωνικού του Νομού Κορινθίας..... 2

ΑΠΟΦΑΣΕΙΣ

Αριθμ. 2446 (1)

Κήρυξη ως αναδασωτέας ιδιωτικής δασικής έκτασης, εμβαδού 6,450 στρ. στη δασική θέση «Ρέμα Μπινιάρας» περιοχής Φουρκαρί Περιφέρειας Δήμου Τροιζήνας της Νομαρχίας Πειραιά.

Ο ΓΕΝΙΚΟΣ ΓΡΑΜΜΑΤΕΑΣ ΠΕΡΙΦΕΡΕΙΑΣ ΑΤΤΙΚΗΣ

Έχοντας υπόψη:

1. Τις διατάξεις:

α) των άρθρων 24 παρ. 1 και 117 παρ. 3 του Συντάγματος της Χώρας,

β) των άρθρων 200, 201 και 205 του ν.δ. 86/1969 (ΦΕΚ 7/τ.Α΄/18.1.1969) «περί Δασικού Κώδικα»,

γ) των άρθρων 37, 38, 39, 40, 41, 42, 43, 44 και 79 του ν. 998/1979 (ΦΕΚ 289/τ.Α΄/29.12.1979) «περί προστασίας των δασών και των δασικών εν γένει εκτάσεων της Χώρας», καθώς και του άρθρου 70 παρ.3, όπως συμπληρώθηκε με το άρθρο 12 παρ.2 του ν. 2040/1992 (ΦΕΚ 70/τ.Α΄/23.4.1992) «περί ρύθμισης Θεμάτων Υπουργείου Γεωργίας κ.λπ.»,

δ) του άρθρου 5 του ν. 3200/1955 «περί διοικητικής αποκεντρώσεως» σε συνδυασμό με τις διατάξεις του ν.δ. 532/1970 (ΦΕΚ 103/τ.Α΄/1970) «περί συμπληρώσεως των διατάξεων διοικητικής αποκεντρώσεως» σε συνδυασμό με τις διατάξεις του β.δ. 709/5.11.1970 (ΦΕΚ 235/τ.Α΄/1970) «περί καθορισμού των διατηρουμένων αρμοδιοτήτων κ.λπ.»,

ε) των άρθρων 4 παρ.6 και 6 παρ.7 του ν. 2240/1994 (ΦΕΚ 153/τ.Α΄/1994) και των άρθρων 14 παρ. 1, 2 και 15 του ν. 2399/1996 (ΦΕΚ 90/τ.Α΄/1996),

στ) του άρθρου 7 του ν. 2503/1997 (ΦΕΚ 107/τ.Α΄/30.5.1997) «περί Διοίκησης, οργάνωσης, στελέχωσης της Περιφέρειας κ.λπ.»,

ζ) των άρθρων 1 παρ.2, 2 παρ.7 και 3 παρ.4 του ν. 2647/1998 (ΦΕΚ 237/τ.Α΄/22.10.1998) «περί μεταβίβασης αρμοδιοτήτων στις Περιφέρειες»,

η) του άρθρου 120 του ν. 1892/1990 «Για τον εκσυγχρονισμό και την ανάπτυξη και άλλες διατάξεις».

2. Τις εξής διαταγές του Υπουργείου Γεωργίας:

α) 160417/1180/9.7.1980, β) 182447/3049/24.9.1980,

γ) 141823/24.2.1983.

3. Την υπ' αριθμ. οικ. 6413/29.5.2008 απόφαση Γενικού Γραμματέα Περιφέρειας Αττικής «περί μεταβίβασης αρμοδιοτήτων και εξουσία υπογραφής».

4. Την υπ' αριθμ. 1198/15.6.2009 πρόταση του αρμοδίου Δασαρχείου Πόρου σχετικά με την κήρυξη ως αναδασωτέας της κατωτέρω δασικής έκτασης, εμβαδού 6,450 στρ. που καταστράφηκε από παράνομη εκχέρσωση, από τον Σαμπάνη Χρήστο του Παναγιώτη κατά το χρονικό διάστημα από το τέλος Μαρτίου μέχρι σήμερα, στη δασική θέση «Ρέμα Μπινιάρας» περιοχής Φουρκαρί Περιφέρειας του Δήμου Τροιζήνας.

5. Την εκ του Συντάγματος υποχρέωση για την επανεγκατάσταση της δασικής βλάστησης που καταστράφηκε από εκχέρσωση και η οποία θα αποκατασταθεί με φυσική αναγέννηση ή με πρόγραμμα τεχνητής αναδάσωσης, σύμφωνα με τις εκάστοτε ισχύουσες διατάξεις, αποφασίζουμε:

Κηρύσσουμε ως αναδασωτέα, με σκοπό την προστασία για την επανεγκατάσταση της δασικής βλάστησης, που καταστράφηκε από εκχέρσωση, ιδιωτική δασική έκταση, εμβαδού 6,450 στρ. (έξι στρεμμάτων και τετρακοσίων πενήντα χιλιοστών του στρέμματος).

Η έκταση αυτή, που βρίσκεται στην θέση «Ρέμα Μπινιάρας» περιοχής Φουρκαρί Περιφέρειας Δήμου Τροιζήνας της Νομαρχίας Πειραιά, καλυπτόταν από «βλάστηση της διάπλασης των αείφυλλων πλατύφυλλων, συγκροτούμενη από πουρνάρια, φιλίκια, σχίνα, αγριελιές, ασπάλαθους κ.λπ. με βαθμό συγκόμωσης (0,60).

Στο από 15.6.2009 τοπογραφικό διάγραμμα με κλίμακα 1:1000, το οποίο αποτελεί αναπόσπαστο μέρος της απόφασης αυτής, η εν λόγω έκταση εμφανίζεται με τα στοιχεία Α, Β, Γ,....., Ξ, Α και στο ενσωματωμένο απόσπασμα φύλλου Γ.Υ.Σ υπ' αριθμ. 7402/6, κλίμακας 1:5000 με μαύρο περίγραμμα και τα ίδια στοιχεία, ενδεικτικά σε απόσπασμα χάρτη κλίμακας 1:50.000 και με όρια:

Ανατολικά: Με δασική έκταση.

Δυτικά: Με δασική έκταση.

Βόρεια: Με δρόμο και δασική έκταση.

Νότια: Με ρέμα.

Η απόφαση αυτή ισχύει από της κοινοποιήσεώς της αρμοδίως (άρθρο 41 ν. 998/1979) και προ της δημοσιεύσεώς της στην Εφημερίδα της Κυβερνήσεως (άρθρο 37 ν. 3200/1955).

Η απόφαση αυτή να δημοσιευθεί στην Εφημερίδα της Κυβερνήσεως.

Πειραιάς, 13 Ιουλίου 2009

Ο Γενικός Γραμματέας Περιφέρειας
ΧΑΡΑΛΑΜΠΟΣ ΜΑΝΙΑΤΗΣ

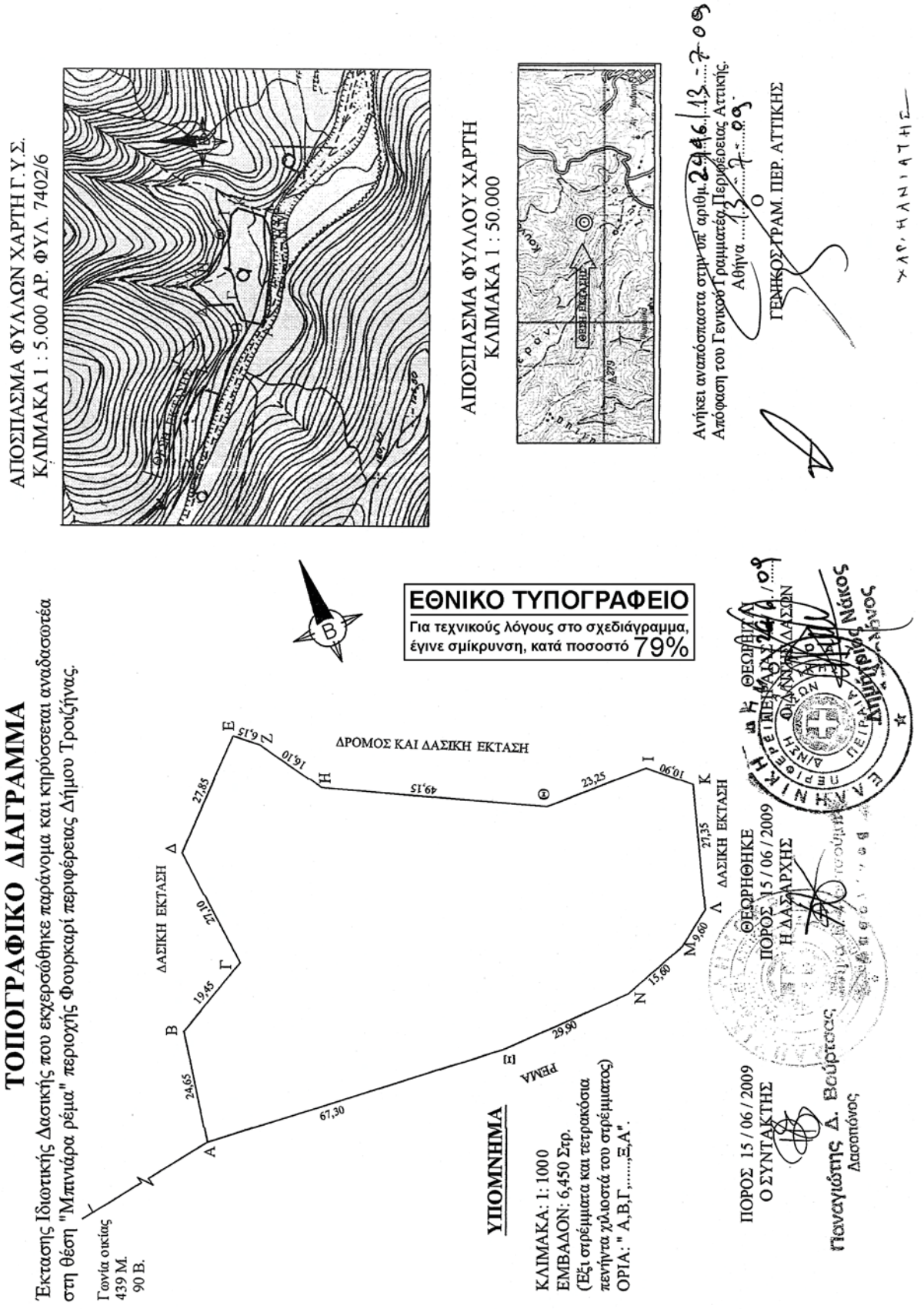
ΑΠΟΣΠΑΣΜΑ ΦΥΛΛΩΝ ΧΑΡΤΗ Γ.Υ.Σ.
ΚΛΙΜΑΚΑ 1 : 5.000 ΑΡ. ΦΥΛ. 7402/6
ΑΠΟΣΠΑΣΜΑ ΦΥΛΛΟΥ ΧΑΡΤΗ
ΚΛΙΜΑΚΑ 1 : 50.000
ΘΕΣΗ ΕΚΤΑΣΗΣ
Ανήκει αναπόσπαστα στην υπ' αριθμ. 29416/13-7-09
Απόφαση του Γενικού Γραμματέα Περιφέρειας Αττικής.
Αθήνα 13-7-09
ΓΕΝΙΚΟΣ ΓΡΑΜ. ΠΕΡ. ΑΤΤΙΚΗΣ
ΤΟΠΟΓΡΑΦΙΚΟ ΔΙΑΓΡΑΜΜΑ
Έκταση Ιδιωτικής Δασικής που εκχερσώθηκε παράνομα και κηρύσσεται αναδασωτέα στη θέση "Μπανιάρα ρέμα" περιοχής Φουρκαρί περιφέρειας Δήμου Τροιζήνας.
Γωνία οικίας
439 Μ.
90 Β.
ΕΘΝΙΚΟ ΤΥΠΟΓΡΑΦΕΙΟ
Για τεχνικούς λόγους στο σχεδιάγραμμα, έγινε σμίκρυνση, κατά ποσοστό 79%
ΔΡΟΜΟΣ ΚΑΙ ΔΑΣΙΚΗ ΕΚΤΑΣΗ
ΔΑΣΙΚΗ ΕΚΤΑΣΗ
ΔΑΣΙΚΗ ΕΚΤΑΣΗ
ΡΕΜΑΜ
Α Β Γ Δ Ε Ζ Η Θ Ι Κ Λ Μ Ν Ξ
67,30 24,65 19,45 27,10 27,85 6,15 16,10 49,15 23,25 10,90 27,35 9,60 15,60 29,90
ΥΠΟΜΝΗΜΑ
ΚΛΙΜΑΚΑ: 1: 1000
ΕΜΒΑΔΟΝ: 6,450 Στρ.
(Έξι στρέμματα και τετρακόσια πενήντα χιλιοστά του στρέμματος)
ΟΡΙΑ: " Α,Β,Γ,.....Ξ,Α".
ΠΟΡΟΣ 15 / 06 / 2009
Ο ΣΥΝΤΑΚΤΗΣ
Παναγιώτης Δ. Βούρτσος
Δασοπόνος
ΘΕΩΡΗΘΗΚΕ
ΠΟΡΟΣ 15 / 06 / 2009
Η ΔΑΣΑΡΧΗΣ
ΕΛΛΗΝΙΚΗ ΔΗΜΟΚΡΑΤΙΑ
ΠΕΡΙΦΕΡΕΙΑ ΑΤΤΙΚΗΣ
ΔΙΕΥΘΥΝΣΗ ΔΑΣΩΝ
Θεωρήθηκε σύμφωνα με τη υπ' αριθμ. 29416/13-7-09 απόφαση του Γενικού Γραμματέα Περιφέρειας Αττικής
Η ΔΑΣΑΡΧΗΣ
Νάκος

Αριθμ. 2684 (2)

Επικύρωση καθορισμού οριογραμμών υδατορέματος ανατολικά της ιδιοκτησίας «Ι. Παπαλέξη - Ε. Παπαλέξη Ο.Ε.» στη θέση «Ποτάμια» του Δ.Δ. Αθικίων του Δήμου Σαρωνικού του Νομού Κορινθίας.

Ο ΓΕΝΙΚΟΣ ΓΡΑΜΜΑΤΕΑΣ
ΠΕΡΙΦΕΡΕΙΑΣ ΠΕΛΟΠΟΝΝΗΣΟΥ

Έχοντας υπόψη:

1. Τις διατάξεις των άρθρων 5, 6 και 8 του ν. 3200/1955: «Περί Διοικητικής Αποκέντρωσης».

2. Τις διατάξεις του ν. 2853/16.7.1922 «Περί υδραυλικών εν γένει έργων και αστυνομεύσεως των Δημοσίων Υδάτων», όπως αυτές τροποποιήθηκαν με τις αντίστοιχες του ν.δ. 10/29.12.1923 και κωδικοποιήθηκαν από τις διατάξεις του π.δ. 18/21.3.1924 (ΦΕΚ 61Α).

3. Τα οριζόμενα στην υπ' αριθμ. 3046/304/3.2.1989 απόφαση του Αναπληρωτή Υπουργού Περιβάλλοντος, Χωροταξίας και Δημοσίων Έργων: «Κτιριοδομικός Κανονισμός» και ειδικότερα τις διατάξεις του άρθρου 6 αυτού σχετικά με τη δόμηση κοντά σε ρέματα, όπως ισχύει σήμερα.

4. Τις διατάξεις του ν. 3010/25.4.2002 (Α΄ 91): «Εναρμόνιση του ν. 1650/1986 με τις υπ' αριθμ. 97/11 ΕΕ και 96/61 ΕΕ» οδηγίες και ειδικότερα τις διατάξεις του άρθρου 5 αυτού: «Διαδικασία Οριοθέτησης και ρυθμίσεις θεμάτων για τα υδατορέματα».

5. Τις διατάξεις του ν. 2503/1997 (ΦΕΚ 107Α/30.5.1997): «Διοίκηση, Οργάνωση, Στελέχωση της Περιφέρειας, Ρυθμίσεις θεμάτων για την Τοπική Αυτοδιοίκηση και άλλες διατάξεις».

6. Τις οικίες διατάξεις του ν. 2508/1997 (ΦΕΚ 124Α/13.6.1997): «Βιώσιμη Οικιστική Ανάπτυξη των πόλεων και οικισμών της χώρας και άλλες διατάξεις».

7. Τις οικίες διατάξεις του ν. 2690/1999 (ΦΕΚ 45Α/1999): «Κύρωση Κώδικα Διοικητικής Διαδικασίας και άλλες διατάξεις».

8. Τα οριζόμενα στην υπ' αριθμ. 19664/20.12.2001 απόφαση του Γενικού Γραμματέα Περιφέρειας Πελοποννήσου.

9. Τα οριζόμενα στην υπ' αριθμ. 1592/14.2.2002 απόφαση του Γενικού Γραμματέα Περιφέρειας Πελοποννήσου.

10. Το τοπογραφικό και υψομετρικό διάγραμμα (αρ. σχ. 1), κλίμακας 1:250, καθορισμού των οριογραμμών υδατορέματος ανατολικά της ιδιοκτησίας «Ι. Παπαλέξη-Ε.Παπαλέξη Ο.Ε.» στη θέση «Ποτάμια» του Δ.Δ. Αθικίων του Δήμου Σαρωνικού του Νομού Κορινθίας, όπως συντάχθηκε από την Καλλιμάνη Κωνσταντίνα, Διπλ. Πολιτικό Μηχανικό, ελέγχθηκε και θεωρήθηκε στις 6.7.2009 από τη Δ/νση Τεχνικών Υπηρεσιών της Νομαρχιακής Αυτοδιοίκησης Κορινθίας.

11. Την υπ' αριθμ. 3520/7.7.2009 απόφαση της Δ/νσης Τεχνικών Υπηρεσιών της Νομαρχιακής Αυτοδιοίκησης Κορινθίας με την οποία καθορίζονται οι οριογραμμές υδατορέματος ανατολικά της ιδιοκτησίας «Ι. Παπαλέξη-Ε. Παπαλέξη Ο.Ε.» στη θέση «Ποτάμια» του Δ.Δ. Αθικίων του Δήμου Σαρωνικού του Νομού Κορινθίας, σύμφωνα με το αμέσως πιο πάνω αναφερόμενο τοπογραφικό και υψομετρικό διάγραμμα, αποφασίζουμε:

Την επικύρωση των οριογραμμών υδατορέματος ανατολικά της ιδιοκτησίας «Ι. Παπαλέξη-Ε. Παπαλέξη Ο.Ε.» στη θέση «Ποτάμια» του Δ.Δ. Αθικίων του Δήμου Σαρωνικού του Νομού Κορινθίας, οριζομένων με τα σημεία 1 έως 15 (αριστερά) και 16 έως 30 (δεξιά) εκατέρωθεν της ροής αυτού, σύμφωνα με το τοπογραφικό και υψομετρικό διάγραμμα (αρ. σχ. 1), κλίμακας 1:250, το οποίο συντάχθηκε από την Καλλιμάνη Κωνσταντίνα Διπλ. Πολιτικό Μηχανικό, ελέγχθηκε και θεωρήθηκε στις 6.7.2009 από τη Δ/νση Τεχνικών Υπηρεσιών της Νομαρχιακής Αυτοδιοίκησης Κορινθίας και αποτελεί αναπόσπαστο μέρος της παρούσας.

Η απόφαση αυτή μαζί με το συνημμένο Τοπογραφικό και Υψομετρικό διάγραμμα καθορισμού των οριογραμμών να δημοσιευθούν στην Εφημερίδα της Κυβερνήσεως.

Τρίπολη, 8 Ιουλίου 2009

Ο Γενικός Γραμματέας Περιφέρειας
ΝΙΚΟΣ Κ. ΑΓΓΕΛΟΠΟΥΛΟΣ

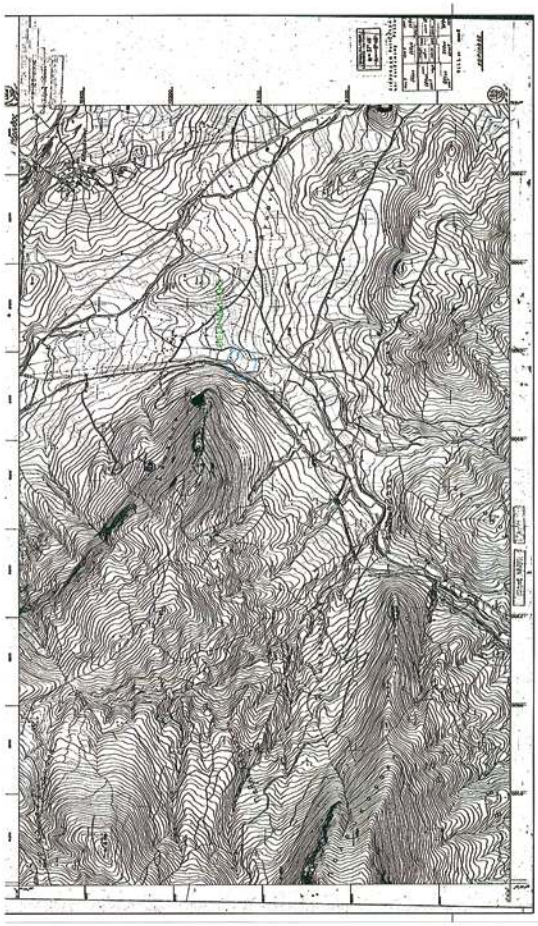

ΣΥΝΤΕΤΑΓΜΕΝΕΣ ΚΟΡΥΦΩΝ ΟΡΙΟΘΕΤΗΜΕΝΟΥ ΤΜΗΜΑΤΟΣ

ΚΩΔΙΚΟΣ	X	Y	ΚΩΔΙΚΟΣ	X	Y
1	402972.19	4187928.44	16	402977.58	4187921.62
2	402981.19	4187935.42	17	402986.73	4187928.90
3	402992.87	4187953.09	18	402999.17	4187938.54
4	402992.87	4187944.41	19	403006.35	4187948.72
5	403003.20	4187962.53	20	403011.18	4187959.06
6	403006.76	4187970.41	21	403015.23	4187968.35
7	403006.69	4187979.35	22	403015.27	4187981.17
8	402999.67	4187991.02	23	403007.50	4187994.66
9	402999.72	4188000.90	24	403003.29	4188001.84
10	402992.81	4188012.97	25	403001.65	4188011.85
11	402993.44	4188025.97	26	403001.72	4188022.98
12	4029999.07	4188041.73	27	403006.60	4188037.92
13	403004.58	4188050.92	28	403011.78	4188046.37
14	403014.31	4188065.62	29	403020.57	4188059.81
15	403023.59	4188072.37	30	403028.32	4188065.58

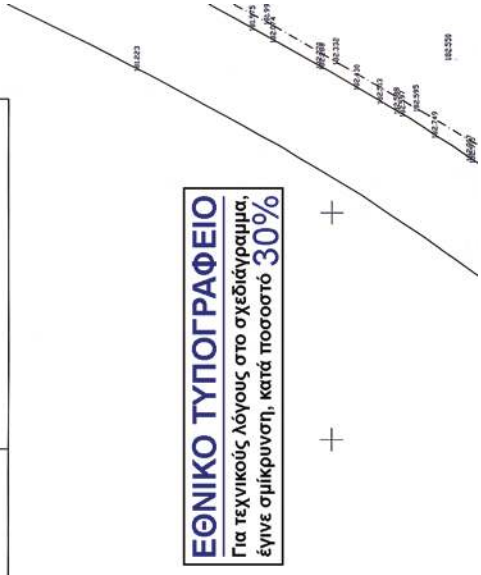

ΕΘΝΙΚΟ ΤΥΠΟΓΡΑΦΕΙΟ
Για τεχνικούς λόγους στο σχεδίαγραμμα, έγινε σμίκρυνση, κατά ποσοστό 30%

ΙΔΙΟΚΤΗΣΙΑ
"Ι.ΠΑΠΑΛΕΞΗΣ -Ε ΠΑΠΑΛΕΞΗ Ο.Ε"

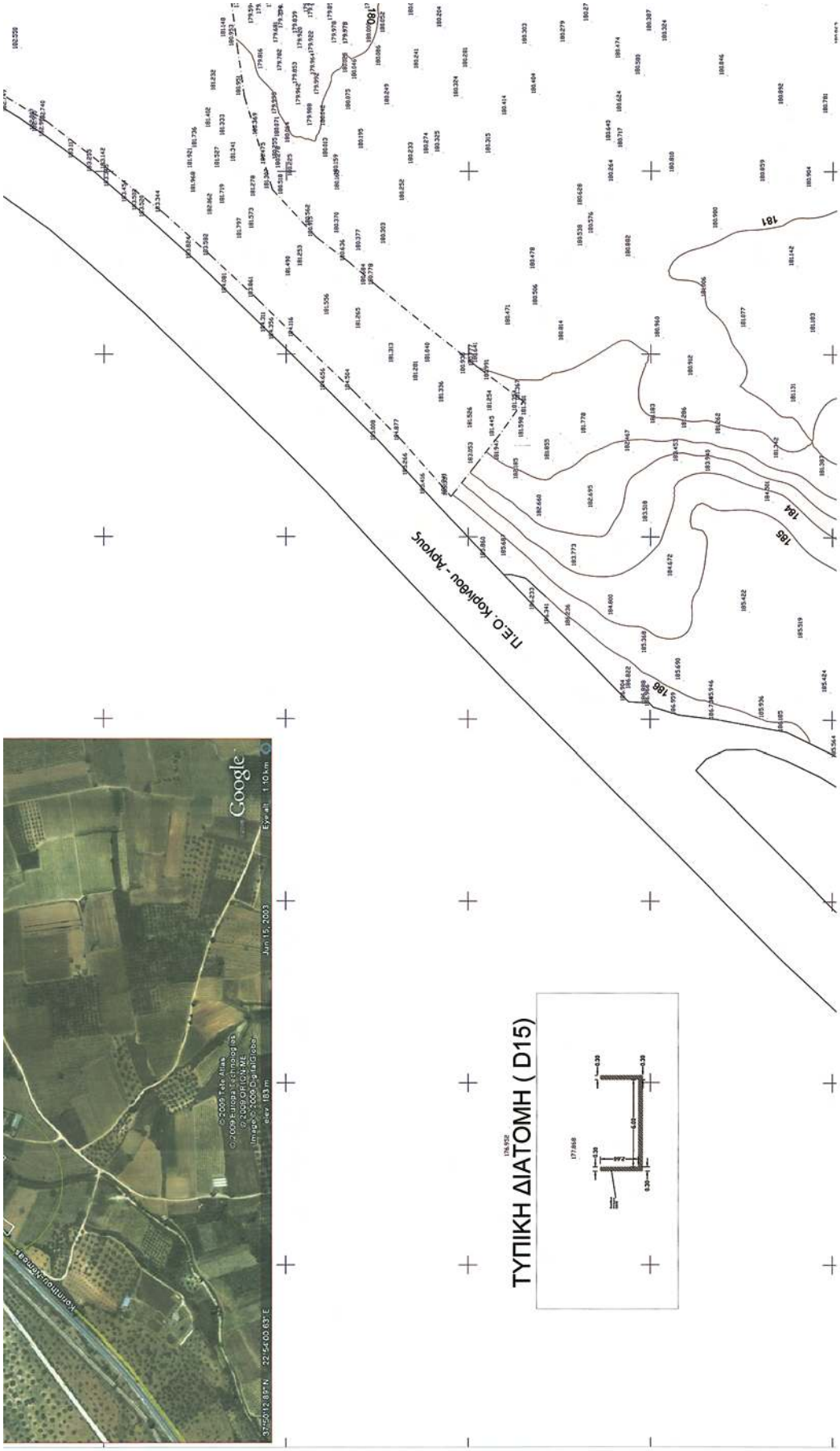
Π.Ε.Ο. Κορίνθου - Αργους
ΤΥΠΙΚΗ ΔΙΑΤΟΜΗ (D15)
Google

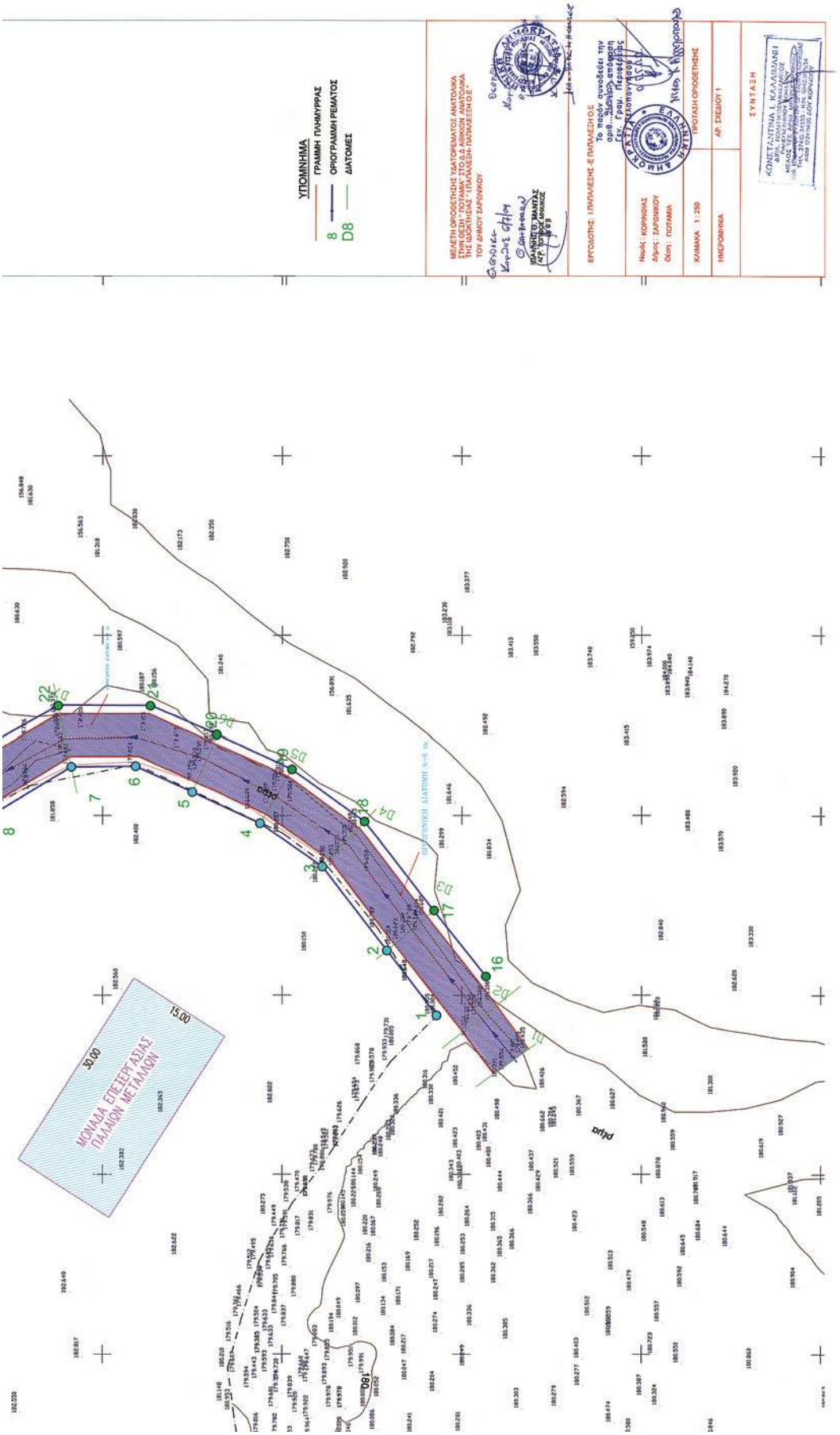

ΑΠΟ ΤΟ ΕΘΝΙΚΟ ΤΥΠΟΓΡΑΦΕΙΟ
ΚΑΠΟΔΙΣΤΡΙΟΥ 34 * ΑΘΗΝΑ 104 32 * ΤΗΛ. 210 52 79 000 * FAX 210 52 21 004
ΗΛΕΚΤΡΟΝΙΚΗ ΔΙΕΥΘΥΝΣΗ: http://www.et.gr – e-mail: webmaster.et@et.gr
04003042307090008