Signature Not Verified
Digitally signed by Theodoros Moumouris
Date: 2009.08.21 09:48:32 EEST
Reason: Signed PDF (embedded)
Location: Athens, Ethniko Typografio

ΕΦΗΜΕΡΙΣ ΤΗΣ ΚΥΒΕΡΝΗΣΕΩΣ

ΤΗΣ ΕΛΛΗΝΙΚΗΣ ΔΗΜΟΚΡΑΤΙΑΣ

ΤΕΥΧΟΣ ΤΕΤΑΡΤΟ **Αρ. Φύλλου 351**

21 Αυγούστου 2009

ΠΕΡΙΕΧΟΜΕΝΑ

ΑΠΟΦΑΣΕΙΣ

Καθορισμός γραμμών όχθης - παρόχθιας ζώνης ποταμού Κοιλιάρη στη θέση Γέφυρα παλαιάς Εθν. Οδού εώς Κυανή Ακτή, του Δήμου Αρμένων, Ν. Χανίων. 1

Επικύρωση καθορισμού των οριογραμμών του χειμάρου «Ξοβριός» από παραλία έως Σπηλιωτάκη στο Δ.Δ. Κιβερίου του Δήμου Λέρνας του Νομού Αργολίδας. 2

ΑΠΟΦΑΣΕΙΣ

Αριθμ. 16126 (1)

Καθορισμός γραμμών όχθης - παρόχθιας ζώνης ποταμού Κοιλιάρη στη θέση Γέφυρα παλαιάς Εθν. Οδού εώς Κυανή Ακτή, του Δήμου Αρμένων, Ν. Χανίων.

Ο ΓΕΝΙΚΟΣ ΓΡΑΜΜΑΤΕΑΣ ΠΕΡΙΦΕΡΕΙΑΣ ΚΡΗΤΗΣ

Έχοντας υπόψη:

1. Τις διατάξεις του ν. 2971/2001 (ΦΕΚ 285 τ.Α΄/19.12.2001) «περί αιγιαλού και παραλίας».

2. Τις διατάξεις του ν.δ. 439/1970 «περί συμπληρώσεως των διατάξεων περί αιγιαλού».

3. Τις διατάξεις του ν. 3200/1955 «περί διοικητικής αποκεντρώσεως» όπως αυτές τροποποιήθηκαν και ισχύουν σήμερα.

4. Τις διατάξεις των παρ. 2 και 6 του άρθρου 1 του ν. 2503/1997, «Διοίκηση, Οργάνωση, Στελέχωση της Περιφέρειας, ρύθμιση θεμάτων για την Τοπική Αυτοδιοίκηση και άλλες διατάξεις» (ΦΕΚ 107 τ.Α΄).

5. Την υπ' αριθμ. 37930/ΔΙΟΕ 1264/14.10.2005 (ΦΕΚ Β΄ 1432) κοινή απόφαση του Πρωθυπουργού και του Υπουργού Οικονομίας και Οικονομικών, για τον καθορισμό αρμοδιοτήτων των Υφυπουργών Οικονομίας και Οικονομικών.

6. Το άρθρο 46 παρ. 21 του ν. 3220/2004 (ΦΕΚ 15/Α΄/28.1.2004) περί αρμοδιοτήτων του Γενικού Γραμματέα Περιφέρειας.

7. Την υπ' αριθμ. 1063649/790/Α0006/8.8.2004 απόφαση του Υπ. Οικονομίας και Οικονομικών, «Περί καταγραφής-διοικητικής κωδικοποίησης των αρμοδιοτήτων στους Γενικούς Γραμματείς Περιφερειών, κατά τις διατάξεις της παρ. 21 του άρθρου 46 του ν. 3220/2004.

8. Το από 11.5.2009 τοπογραφικό διάγραμμα (μία πινακίδα), που συντάχθηκε από τον Νικόλαο Γ. Ποθουλάκη, Αγρονόμο Τοπογράφο Μηχανικό πολυτεχνικής σχολής Α.Π.Θ., σε κλίμακα 1:500, ελεγμένο για την ακρίβειά του από τον Μαρινάκη Αντώνη, Αγρονόμο Τοπογράφο Μηχανικό, υπάλληλο της Κτηματικής Υπηρεσίας Χανίων την 28.5.2009 και θεωρημένο από τον Προϊστάμενο της ίδιας Υπηρεσίας, Προεστάκη Εμμανουήλ, την ίδια ημερομηνία.

9. Την από 2.6.2009 Έκθεση της κατά τα άρθρα 3 και 31 του ν. 2971/2001 αρμόδιας Επιτροπής Καθορισμού των οριογραμμών όχθης, παρόχθιας ζώνης και παλαιάς όχθης, για τον καθορισμό των οριογραμμών όχθης- παρόχθιας ζώνης και παλαιάς όχθης του Ποταμού Κοιλιάρη στη θέση γέφυρα παλαιάς Εθν. Οδού εώς Κυανή Ακτή του Δήμου Αρμένων, Νομού Χανίων, αποφασίζουμε:

Επικυρώνουμε την από 2.6.2009 έκθεση της κατά τα άρθρα 3 και 31 του ν. 2971/2001 Επιτροπής Καθορισμού όχθης - παρόχθιας ζώνης και παλαιάς όχθης η οποία αφορά καθορισμό των οριογραμμών όχθης παρόχθιας ζώνης και παλαιάς όχθης ποταμού Κοιλιάρη, Δήμου Αρμένων, Νομού Χανίων, καθώς επίσης και το από 11.5.2009 τοπογραφικό διάγραμμα (μία πινακίδα), που συντάχθηκε από τον Νικόλαο Γ. Ποθουλάκη, Αγρονόμο Τοπογράφο Μηχανικό πολυτεχνικής σχολής Α.Π.Θ., σε κλίμακα 1:500, ελεγμένο για την ακρίβειά του από τον Μαρινάκη Αντώνη, Αγρονόμο Τοπογράφο Μηχανικό, υπάλληλο της Κτηματικής Υπηρεσίας Χανίων την 28.5.2009 και θεωρημένο από τον Προϊστάμενο της ίδιας Υπηρεσίας, Προεστάκη Εμμανουήλ, την ίδια ημερομηνία.

Στο τοπογραφικό αυτό διάγραμμα καθορίστηκε:

α) η οριογραμμή της όχθης με κόκκινη συνεχόμενη πολυγωνική γραμμή και με κορυφές 1, 2, 3, ..., 25, 26.

β) η οριογραμμή της παρόχθιας ζώνης με κίτρινη συνεχόμενη πολυγωνική γραμμή και με κορυφές Π1, Π2, Π3, ..., Π25, Π26.

Εντός της παρόχθιας ζώνης υπάρχουν κατασκευές.

Δεν υπάρχει περίπτωση παλαιάς όχθης.

Η απόφαση αυτή μαζί με την έκθεση της επιτροπής και το τοπογραφικό διάγραμμα να δημοσιευθούν στην Εφημερίδα της Κυβερνήσεως.

Ηράκλειο, 17 Ιουλίου 2009

Ο Γενικός Γραμματέας Περιφέρειας
ΣΕΡΑΦΕΙΜ ΤΣΟΚΑΣ

ΕΚΘΕΣΗ

της Επιτροπής καθορισμού των ορίων αιγιαλού - παραλίας

Χανιά, σήμερα 2.6.2009 ημέρα Τρίτη, η παραπάνω επιτροπή που προβλέπεται από το άρθρο 3 του ν. 2971/2001 και η οποία συστάθηκε με την υπ' αριθμ. 1695/12.3.2009, απόφαση της Γενικής Διεύθυνσης Περιφέρειας Κρήτης, της Διεύθυνσης Αυτοδιοίκησης και Αποκέντρωσης, του τμήματος Αποκέντρωσης, συγκληθείσα κατόπιν της υπ' αριθμ. 1234/25.5.2009 πρόσκλησης του Προέδρου της Επιτροπής, συνεδρίασε στα γραφεία της Κτηματικής Υπηρεσίας Χανίων παρόντων των:

Προεστάκη Εμμανουήλ, Προϊστάμενου της Κτηματικής Υπηρεσίας Χανίων, ως Πρόεδρο,

1) Μαρινάκη Αντώνιο, Αγρονόμο Τοπ/φο Μηχ/κό, υπάλληλο της Κτηματικής Υπηρεσίας, ως μέλος,

2) Τσουρουνάκη Χαρίκλεια, Γεωπόνος, υπάλληλος της Νομαρχιακής Αυτοδιοίκησης Χανίων, ως μέλος,

3) Κουλοβάτου Έφη, Δ/ντρια της Δ/νσης Πολεοδομίας της Νομαρχιακής Αυτοδιοίκησης Χανίων, ως μέλος,

4) Κοβατζή Λύσσανδρο, Πολιτικό Μηχανικό, μέλος του Τεχνικού Επιμελητηρίου Δυτικής Κρήτης, ως μέλος,

ενώ το τακτικό και αναπληρωματικό μέλος από τη Δ/νση ΠΕΧΩ Κρήτης ήταν απόντες και παρουσία της αναπληρώτριας γραμματέα Τσινίδου Παρθένας.

Αφού διαπιστώθηκε απαρτία, η επιτροπή συζήτησε το παρακάτω θέμα:

Καθορισμός γραμμών όχθης-παρόχθιας ζώνης ποταμού Κοιλιάρη στη θέση γέφυρα παλαιάς Εθν. Οδού εώς Κυανή Ακτή, του Δήμου Αρμένων, Νομού Χανίων.

Αφού έλαβε υπόψη:

1. Το υπ' αριθμ. 1851/12.5.2009 έγγραφο του Δήμου Αρμένων το οποίο κατατέθηκε στην Κτηματική Υπηρεσία Χανίων και πήρε αριθμ. 1186/18.5.2009 με το οποίο ζητά την οριοθέτηση της κοίτης του ποταμού Κοιλιάρη, ο οποίος στο υπό καθορισμό τμήμα είναι πλεύσιμος.

2. Το από 11.5.2009 τοπογραφικό διάγραμμα (μία πινακίδα), που συντάχθηκε από τον Νικόλαο Γ. Ποθουλάκη, Αγρονόμο Τοπογράφο Μηχανικό πολυτεχνικής σχολής Α.Π.Θ., σε κλίμακα 1:500, ελεγμένο για την ακρίβειά του από τον Μαρινάκη Αντώνη, Αγρονόμο Τοπογράφο Μηχανικό, υπάλληλο της Κτηματικής Υπηρεσίας Χανίων την 28.5.2009 και θεωρημένο από τον Προϊστάμενο της ίδιας Υπηρεσίας, Προεστάκη Εμμανουήλ, την ίδια ημερομηνία.

3. Ότι ο καθορισμός γίνεται στα πλαίσια της μελέτης επέκτασης του σχεδίου πόλης των Καλυβών, του Δήμου Αρμένων, Νομού Χανίων.

4. Ότι η στάθμη του νερού του ποταμού, στο υπό καθορισμό μήκος είναι περίπου στην στάθμη θαλάσσης.

5. Ότι της όχθης συνέχονται εκτάσεις πεδινές.

6. Ότι το φυσικό όριο βλάστησης συνίσταται από δενδρώδη και ποώδη φυσική βλάστηση και συγκεκριμένα γύρω από την όχθη υπάρχουν κυρίως καλαμιές και λίγα δέντρα ενώ στην ευρύτερη περιοχή υπάρχουν ανατολικά και δυτικά ελαιώνες και οπωροφόρα.

7. Ότι στις εκβολές έχουν καθορισθεί οι οριογραμμές αιγιαλού-παραλίας με την υπ' αριθμ. 214/1991 απόφαση Νομάρχη Χανίων (ΦΕΚ 83/Δ΄/22.2.1991) και στη ζώνη παραλίας έχει γίνει πράξη αναλογισμού από το Δήμο.

8. Την αυτοψία που έκανε η επιτροπή στην περιοχή του ποταμού Κοιλιάρη.

9. Τις διατάξεις του ν. 2971/2001 περί αιγιαλού και παραλίας, γνωμοδοτεί:

Καθορίζουμε επί του από 11.5.2009 τοπογραφικό διάγραμμα (μία πινακίδα), που συντάχθηκε από τον Νικόλαο Γ. Ποθουλάκη, Αγρονόμο Τοπογράφο Μηχανικό, πολυτεχνικής σχολής Α.Π.Θ., σε κλίμακα 1:500, ελεγμένο για την ακρίβειά του από τον Μαρινάκη Αντώνη, Αγρονόμο Τοπογράφο Μηχανικό, υπάλληλο της Κτηματικής Υπηρεσίας Χανίων την 28.5.2009 και θεωρημένο από τον Προϊστάμενο της ίδιας Υπηρεσίας, Προεστάκη Εμμανουήλ, την ίδια ημερομηνία

α) την οριογραμμή της όχθης με κόκκινη συνεχόμενη πολυγωνική γραμμή και με κορυφές 1, 2, 3, ..., 25, 26.

β) την οριογραμμή της παρόχθιας ζώνης με κίτρινη συνεχόμενη πολυγωνική γραμμή και με κορυφές Π1, Π2, Π3, ..., Π25, Π26.

Εντός της παρόχθιας ζώνης υπάρχουν κατασκευές.

Δεν υπάρχει περίπτωση παλαιάς όχθης.

Η Επιτροπή

Ο Πρόεδρος	Τα μέλη
ΕΜΜΑΝΟΥΗΛ ΠΡΟΕΣΤΑΚΗΣ	ΑΝΤΩΝΙΟΣ ΜΑΡΙΝΑΚΗΣ
	ΧΑΡΙΚΛΕΙΑ ΤΣΟΥΡΟΥΝΑΚΗ
	ΕΦΗ ΚΟΥΛΟΒΑΤΟΥ
	ΛΥΣΣΑΝΔΡΟΣ ΚΟΒΑΤΖΗΣ


ΕΘΝΙΚΟ ΤΥΠΟΓΡΑΦΕΙΟ
Για τεχνικούς λόγους στο σχεδιάγραμμα,
έγινε σμίκρυνση, κατά ποσοστό 32%

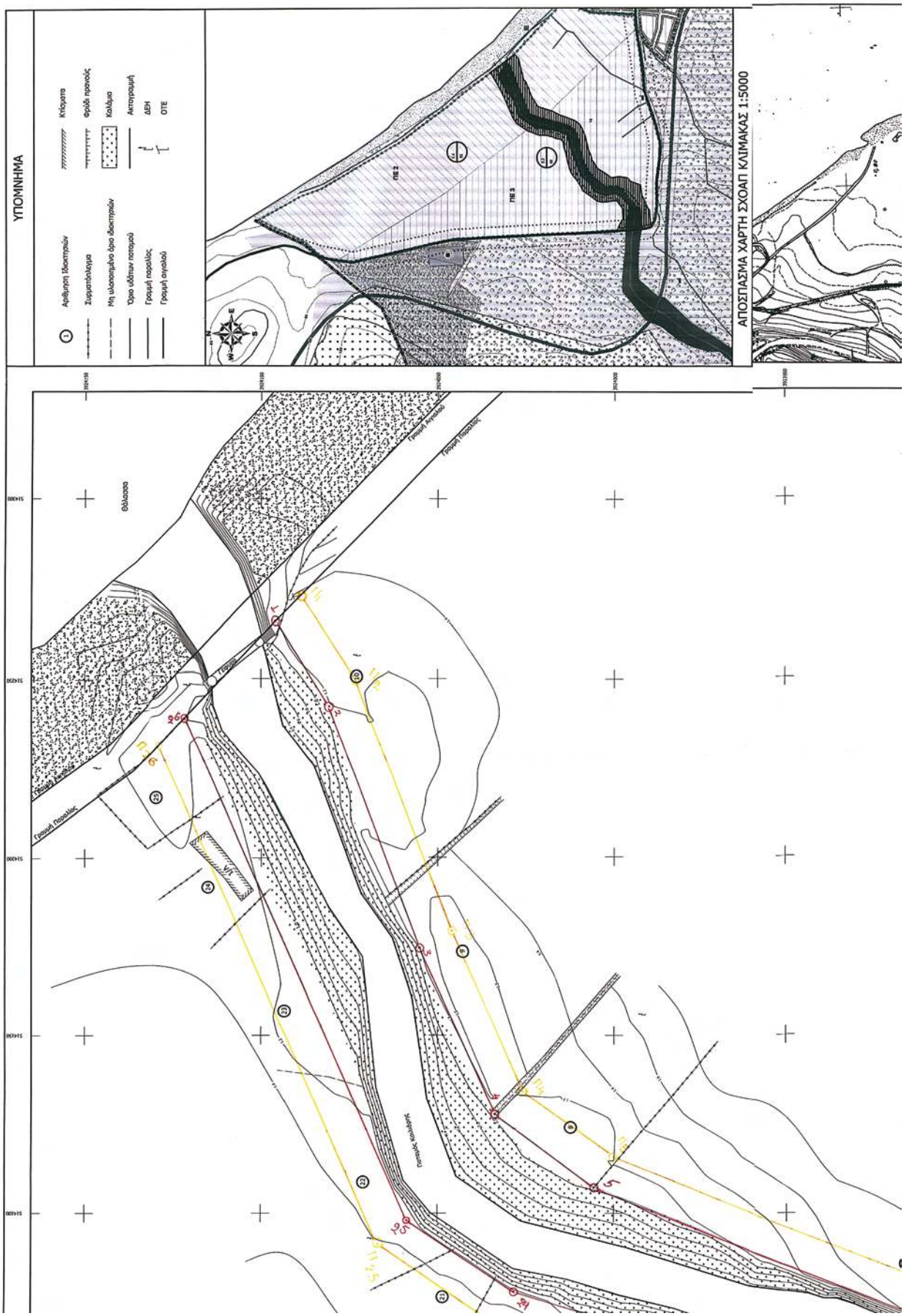
ΥΠΟΜΝΗΜΑ
Αριθμητή ξδοκιμών
Ζωμματόλογμα
Μη υλοποιημένο όριο ξδοκιμών
Όριο υδάτων ποταμού
Γραμμή παρολίας
Γραμμή ανηαλού
Κτίσματα
Φυλάκ πρανούς
Κολάμα
Ακτογραμμή
ΔΕΗ
ΟΤΕ
ΠΕ 2
ΠΕ 3
ΑΠΟΣΠΑΣΜΑ ΧΑΡΤΗ ΣΧΟΑΠ ΚΛΙΜΑΚΑΣ 1:5000
Γραμμή Ανηαλού
Γραμμή Παρολίας
Θάλασσα
Ποταμός Κουλάφης

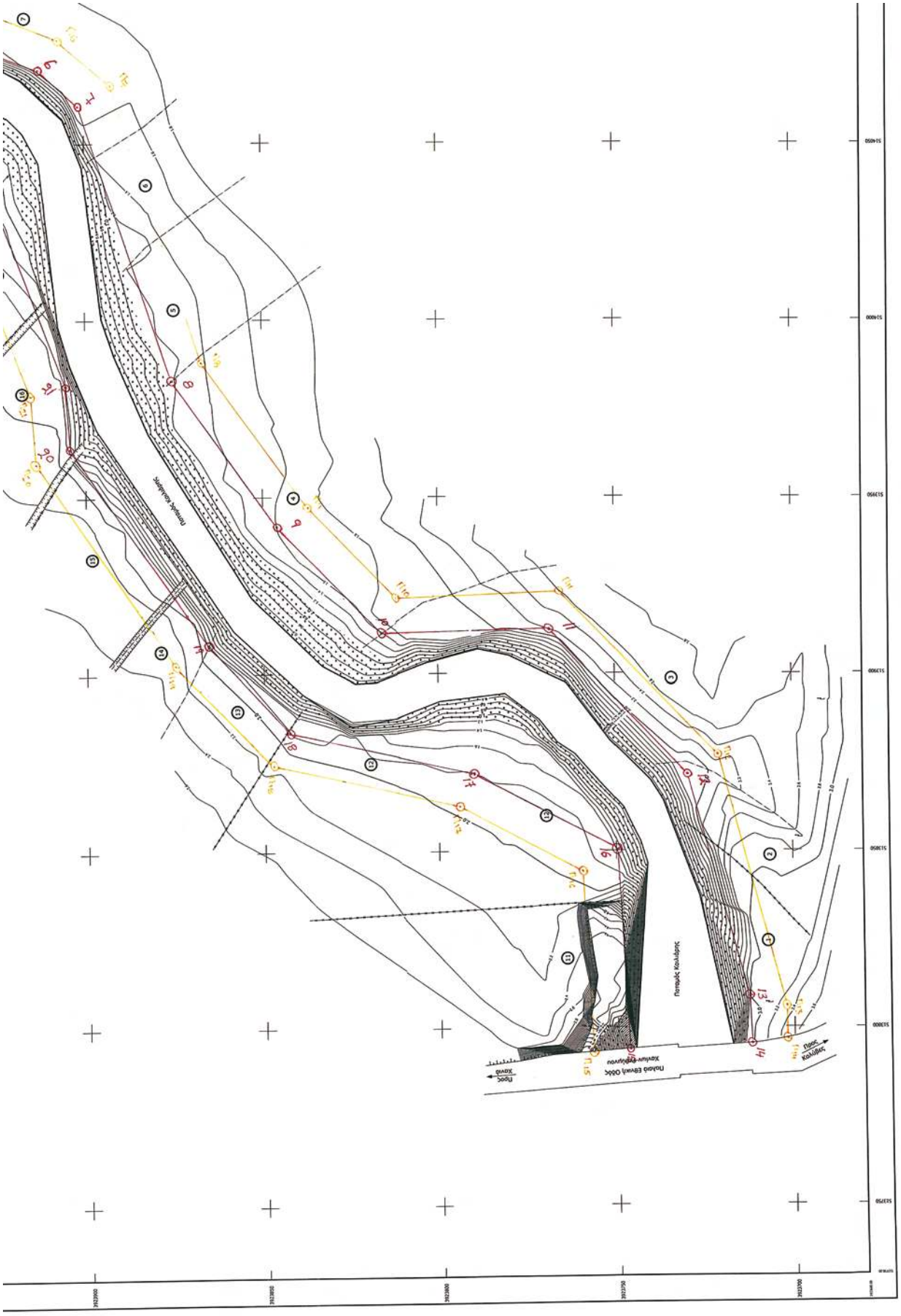
Πλατώς Κοιλάδης
Πλατώς Κοιλάδης
Πλαγιά Εθνική Οδός
Χανίων-Φαλάσσαρνα
Πόρος
Χανιά
Κοιλάδες
Πόρου
Χανιά

ΑΠΟΣΠΑΣΜΑ ΧΑΡΤΗ ΠΕΡΙΟΧΗΣ ΚΛΙΜΑΚΑΣ 1:5000
ΤΟΠΟΓΡΑΦΙΚΟ ΔΙΑΓΡΑΜΜΑ
ΓΙΑ ΚΑΘΟΡΙΣΜΟ ΓΡΑΜΜΩΝ ΟΧΘΗΣ-ΠΑΡΟΧΘΙΑΣ ΠΟΤΑΜΟΥ ΚΟΛΛΑΡΗ
ΣΤΗ ΘΕΣΗ ΓΕΦΥΡΑ ΠΑΛΑΙΑΣ ΕΘΝ. ΟΔΟΥ ΕΩΣ ΚΥΑΝΗ ΑΚΤΗ ΔΗΜΟΥ ΑΡΜΕΝΩΝ
ΚΛΙΜΑΚΑ 1:500
Υπόμνημα Επιτροπής
Πίνακας Ιδιοκτητών
ΒΛΑΧΑΚΗΣ ΝΙΚΟΛΑΟΣ
ΑΓΝΩΣΤΟΣ
ΚΑΤΖΑΝΙΚΑΚΗΣ ΓΕΩΡΓΙΟΣ
ΒΛΑΧΑΚΗΣ ΝΙΚΟΛΑΟΣ
ΜΑΡΚΑΚΗΣ ΙΩΑΝΝΗΣ
ΑΓΝΩΣΤΟΣ
ΑΓΝΩΣΤΟΣ
ΜΑΡΚΑΚΗΣ ΚΩΝΣΤΑΝΤΙΝΟΣ
ΧΑΤΖΗΜΑΡΤΙΑΚΗΣ ΧΑΡΑΛΑΜΠΟΣ
ΚΟΥΤΜΑΝΔΡΑΚΗΣ ΣΤΥΛΙΑΝΟΣ
ΒΑΝΕΣΙΔΗΣ ΚΩΝΣΤΑΝΤΙΝΟΣ
ΧΑΤΖΗΜΑΡΤΙΑΚΗΣ ΧΑΡΑΛΑΜΠΟΣ
ΧΑΤΖΗΜΑΝΩΛΑΚΗ ΑΝΑΣΤΑΣΙΑ
ΤΖΙΑΜΑΚΗΣ ΑΝΤΩΝΙΟΣ
ΧΑΤΖΗΜΑΡΤΙΑΚΗΣ ΧΑΡΑΛΑΜΠΟΣ
ΠΑΝΗΓΥΡΑΚΗΣ ΑΓΑΜΕΜΝΩΝ
ΑΓΝΩΣΤΟΣ
ΒΛΑΧΑΚΗΣ ΔΗΜΗΤΡΙΟΣ
ΒΛΑΧΑΚΗΣ ΝΙΚΟΛΑΟΣ
ΠΑΝΗΓΥΡΑΚΗΣ
ΔΑΣΚΑΛΑΚΗΣ ΕΜΜΑΝΟΥΗΛ
ΑΓΝΩΣΤΟΣ
ΑΓΝΩΣΤΟΣ
ΑΓΝΩΣΤΟΣ
ΑΓΝΩΣΤΟΣ
ΑΓΝΩΣΤΟΣ
Γεωδαιτικό σύστημα αναφοράς: Ε.Γ.Σ.Α.'87
Προβολικό σύστημα αναφοράς: ΕΓΚΑΡΣΙΑ ΜΕΡΚΑΤΟΡΙΚΗ ΠΡΟΒΟΛΗ
Συντελεστής Κλίμακας : K=0,9996
Ελέγχθηκε για την ακρίβεια της αποτύπωσης Χανιά 28-05-2009
Ο Μηχ/κός της Κτηματικής Υπηρεσίας Χανίων
Προϊστάμενος της Υπηρ. Χανίων
Χανιά 02/06/2009
Ο Πρόεδρος
Ο ΣΥΝΤΑΞΑΣ ΜΗΧΑΝΙΚΟΣ

Αριθμ. 2959 (2)

Επικύρωση καθορισμού των οριογραμμών του χειμάρου «Ξοβριός» από παραλία έως Σπηλιωτάκη στο Δ.Δ. Κιβερίου του Δήμου Λέρνας του Νομού Αργολίδας.

Ο ΓΕΝΙΚΟΣ ΓΡΑΜΜΑΤΕΑΣ
ΠΕΡΙΦΕΡΕΙΑΣ ΠΕΛΟΠΟΝΝΗΣΟΥ

Έχοντας υπόψη:

1. Τις διατάξεις των άρθρων 5, 6 και 8 του ν. 3200/1955: «Περί Διοικητικής Αποκέντρωσης».

2. Τις διατάξεις του ν. 2853/16.7.1922 «Περί υδραυλικών εν γένει έργων και αστυνομεύσεως των Δημοσίων Υδάτων», όπως αυτές τροποποιήθηκαν με τις αντίστοιχες του ν.δ. 10/29.12.1923 και κωδικοποιήθηκαν από τις διατάξεις του π.δ. 18/21.3.1924 (ΦΕΚ 61Α).

3. Τα οριζόμενα στην υπ' αριθμ. 3046/304/3.2.1989 απόφαση του Αναπληρωτή Υπουργού Περιβάλλοντος Χωροταξίας και Δημοσίων Έργων: «Κτιριοδομικός Κανονισμός» και ειδικότερα τις διατάξεις του άρθρου 6 αυτού σχετικά με τη δόμηση κοντά σε ρέματα, όπως ισχύει σήμερα.

4. Τις διατάξεις του ν. 3010/25.4.2002 (Α΄ 91): «Εναρμόνιση του ν. 1650/1986 με τις οδηγίες 97/11 ΕΕ και 96/61 ΕΕ» και ειδικότερα τις διατάξεις του άρθρου 5 αυτού: «Διαδικασία Οριοθέτησης και ρυθμίσεις θεμάτων για τα υδατορέματα».

5. Τις διατάξεις του ν. 2503/1997 (ΦΕΚ 107Α/30.5.1997): «Διοίκηση, Οργάνωση, Στελέχωση της Περιφέρειας, Ρυθμίσεις θεμάτων για την Τοπική Αυτοδιοίκηση και άλλες διατάξεις».

6. Τις οικίες διατάξεις του ν. 2508/1997 (ΦΕΚ 124Α/13.6.1997): «Βιώσιμη Οικιστική Ανάπτυξη των πόλεων και οικισμών της χώρας και άλλες διατάξεις».

7. Τις οικίες διατάξεις του ν. 2690/1999 (ΦΕΚ 45Α/1999): «Κύρωση Κώδικα Διοικητικής Διαδικασίας και άλλες διατάξεις».

8. Τα οριζόμενα στην υπ' αριθμ. 19664/20.12.2001 απόφαση του Γενικού Γραμματέα Περιφέρειας Πελοποννήσου.

9. Τα οριζόμενα στην υπ' αριθμ. 1592/14.2.2002 απόφαση του Γενικού Γραμματέα Περιφέρειας Πελοποννήσου.

10. Τα τοπογραφικά και υψομετρικά διαγράμματα (αριθμ. σχεδίων Ο-1, Ο-2, Ο-3, κλίμακας 1:1000) καθορισμού των οριογραμμών του χειμάρρου «Ξοβριός» από παραλία έως Σπηλιωτάκη στο Δ.Δ. Κιβερίου του Δήμου Λέρνας του Νομού Αργολίδας, όπως συντάχθηκαν από τον Διπλ. Αγρονόμο Τοπογράφο Μηχανικό Λιβάνη Δημήτριο, ελέγχθηκε και θεωρήθηκε στις 19.8.2008 από τη Δ/νση Τεχνικών Υπηρεσιών της Νομαρχιακής Αυτοδιοίκησης Αργολίδας.

11. Την υπ' αριθμ. 0-2551/16.6.2009 (ορθή επανάληψη 10.7.2009) Γνωμοδότηση-Εισήγηση της Δ/νσης Τεχνικών Υπηρεσιών της Νομαρχιακής Αυτοδιοίκησης Αργολίδας σχετικά με τον καθορισμό των οριογραμμών του χειμάρρου «Ξοβριός» από παραλία έως Σπηλιωτάκη στο Δ.Δ. Κιβερίου του Δήμου Λέρνας του Νομού Αργολίδας, σύμφωνα με τα αμέσως πιο πάνω αναφερόμενα τοπογραφικά και υψομετρικά διαγράμματα, αποφασίζουμε:

- Την ακύρωση της υπ' αριθμ. 2465/29.6.2009 απόφασης του Γενικού Γραμματέα Περιφέρειας Πελοποννήσου.

- Την επικύρωση των οριογραμμών του χειμάρρου «Ξοβριός» από παραλία έως Σπηλιωτάκη στο Δ.Δ. Κιβερίου του Δήμου Λέρνας του Νομού Αργολίδας, οριζόμενων με τα σημεία 1, 2, 3, 4, ..., 51, 114, 113, ..., 105, 104, 103, ..., 53, 52, 1, εκατέρωθεν του ρέματος στα τοπογραφικά και υψομετρικά διαγράμματα (αριθμ. σχεδίων Ο-1, Ο-2, Ο-3, κλίμακας 1:1000) τα οποία συντάχθηκαν από τον Διπλ. Αγρονόμο Τοπογράφο Μηχανικό Λιβάνη Δημήτριο, ελέγχθηκαν και θεωρήθηκαν στις 19.8.2008 από τη Δ/νση Τεχνικών Υπηρεσιών της Νομαρχιακής Αυτοδιοίκησης Αργολίδας και αποτελούν αναπόσπαστο μέρος της παρούσας.

Η απόφαση αυτή μαζί με το συνημμένο Τοπογραφικό και Υψομετρικό Διάγραμμα καθορισμού των οριογραμμών να δημοσιευθούν στην Εφημερίδα της Κυβερνήσεως.

Η απόφαση αυτή να δημοσιευθεί στην Εφημερίδα της Κυβερνήσεως.

Τρίπολη, 22 Ιουλίου 2009

Ο Γενικός Γραμματέας Περιφέρειας
ΝΙΚΟΣ Κ. ΑΓΓΕΛΟΠΟΥΛΟΣ

ΕΘΝΙΚΟ ΤΥΠΟΓΡΑΦΕΙΟ
Για τεχνικούς λόγους στο σχεδιάγραμμα, έγινε σμίκρυνση, κατά ποσοστό 31%

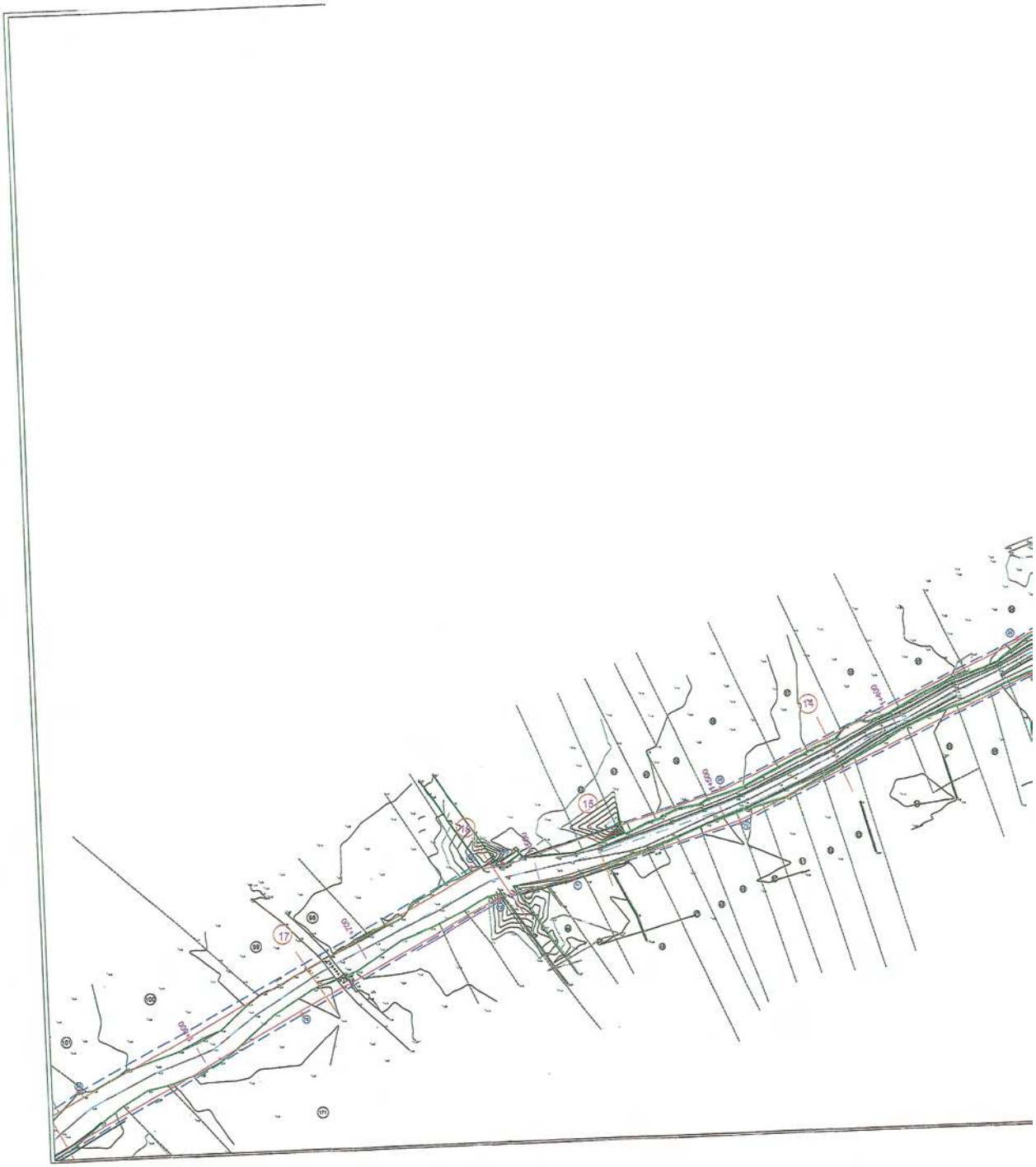

04003512108090016

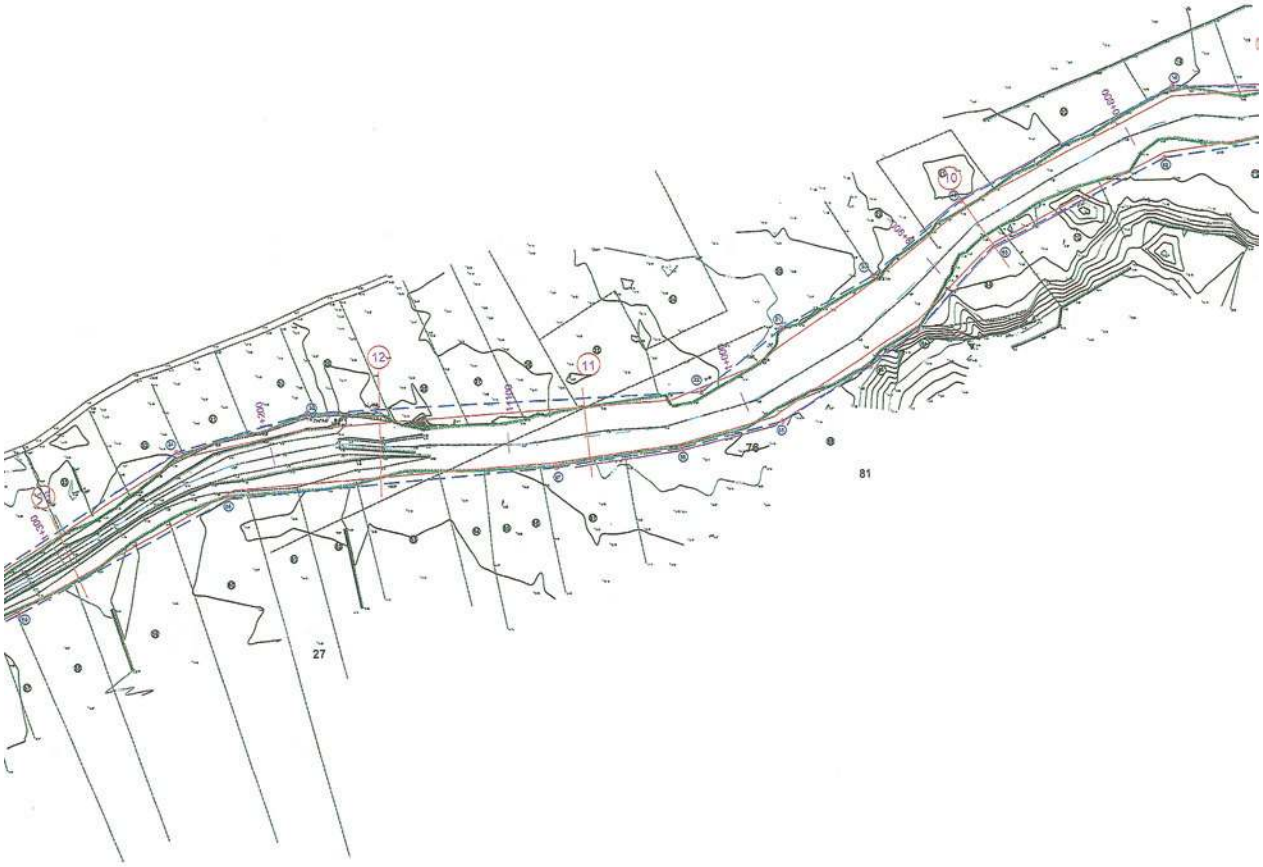
10
11
12
27
78
81

17

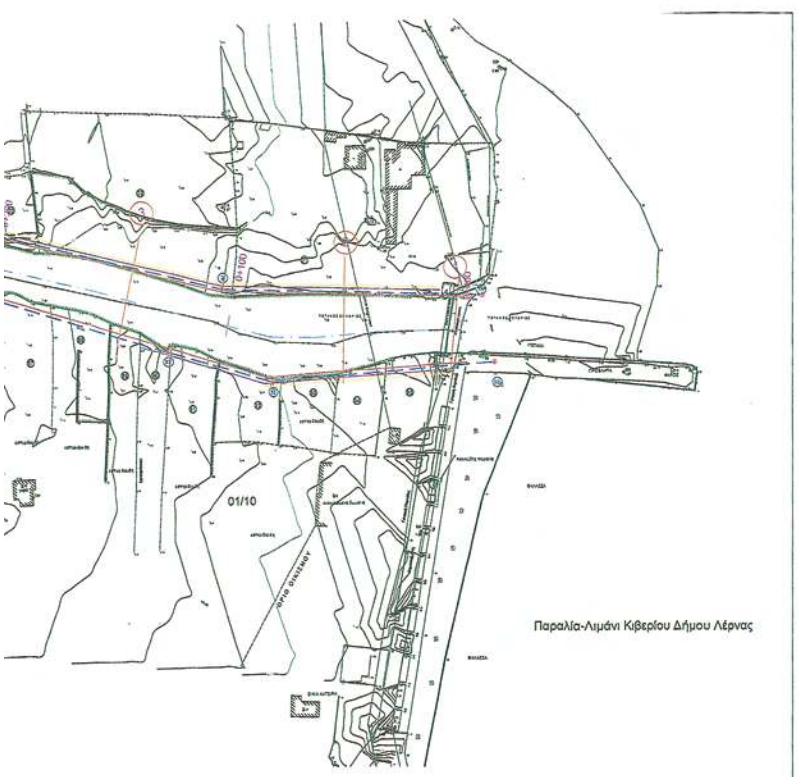

ΣΥΝΤΕΤΑΓΜΑΝΕΣ ΚΟΡΥΦΩΝ ΟΡΙΟΘΕΤΗΣΗΣ

ΑΡΙΣΤΕΡΗ ΟΧΘΗ

ΣΗΜΕΙΟ	ΣΥΝΤ. Χ	ΣΥΝΤ. Υ	ΜΗΚΟΣ ΤΜΗΜΑΤΟΣ
1	387.733.375	4.153.851.081	108.61
2	387.652.504	4.153.804.020	104.38
3	387.491.581	4.153.697.306	72.72
4	387.419.570	4.153.697.382	40.91
5	387.379.332	4.153.692.217	18.71
6	387.387.391	4.153.675.455	31.74
7	387.387.384	4.153.655.653	17.70
8	387.341.384	4.153.649.435	31.48
9	387.308.934	4.153.649.985	18.44
10	387.299.474	4.153.643.158	13.81
11	387.288.140	4.153.634.264	19.78
12	387.270.308	4.153.621.235	37.42
13	387.244.539	4.153.611.609	61.61
14	387.183.985	4.153.609.061	31.62
15	387.151.445	4.153.613.398	79.24
16	387.072.834	4.153.623.528	44.87
17	387.028.706	4.153.614.882	43.83
18	386.984.909	4.153.616.715	101.35
19	386.884.172	4.153.630.120	48.92
20	386.835.884	4.153.740.026	46.05
21	386.816.851	4.153.719.728	43.43
22	386.782.196	4.153.692.616	104.31
23	386.617.904	4.153.669.950	57.77
24	386.561.893	4.153.675.621	88.88
25	386.498.541	4.153.628.505	170.65
26	386.331.384	4.153.599.855	117.64
27	386.214.653	4.153.597.213	17.11
28	386.197.558	4.153.521.120	234.08
29	386.194.373	4.153.412.807	51.28
30	386.160.436	4.153.365.368	59.38
31	386.098.392	4.153.364.477	64.62
32	386.033.304	4.153.310.366	84.37
33	386.804.089	4.153.273.271	172.60
34	386.676.238	4.153.187.312	74.87
35	386.609.842	4.153.123.138	40.47
36	386.569.218	4.153.121.188	108.61
37	386.482.511	4.153.120.897	87.48
38	386.408.838	4.153.092.018	12.54
39	386.387.910	4.153.086.513	43.28
40	386.356.572	4.153.116.588	87.80
41	386.299.942	4.152.980.374	47.70
42	386.258.541	4.152.999.503	52.17
43	386.203.440	4.152.993.784	105.93
44	386.113.194	4.152.941.946	27.13
45	386.087.274	4.152.934.624	32.35
46	386.064.919	4.152.932.813	35.57
47	386.034.444	4.152.935.948	28.73
48	386.004.716	4.152.937.153	56.40
49	384.948.880	4.152.931.035	108.64
50	384.848.121	4.152.895.600	43.69
51	384.804.705	4.152.891.387	9.23
114	384.799.449	4.152.890.791	38.56
113	384.765.116	4.152.870.180	132.24
112	384.670.088	4.152.779.210	88.97
111	384.642.454	4.152.726.128	39.47
110	384.608.050	4.152.713.531	61.33
109	384.583.308	4.152.667.917	48.68
108	384.554.666	4.152.618.884	42.64
107	384.575.781	4.152.578.667	31.86
106	384.574.963	4.152.546.808	42.17
105	384.568.068	4.152.505.442	
ΣΥΝ.			3.737,43

ΔΕΞΙΑ ΟΧΘΗ

ΣΗΜΕΙΟ	ΣΥΝΤ. Χ	ΣΥΝΤ. Υ	ΜΗΚΟΣ ΤΜΗΜΑΤΟΣ
52	387.797.877	4.153.892.062	83.93
53	387.844.100	4.153.814.476	48.21
57	387.859.771	4.153.837.918	118.38
54	387.887.081	4.153.880.651	87.51
55	387.899.696	4.153.968.938	30.49
56	387.897.313	4.153.933.582	58.16
57	387.913.029	4.153.814.848	61.24
58	387.932.829	4.153.753.442	60.99
59	387.192.148	4.153.787.918	118.01
60	387.074.113	4.153.803.135	48.37
61	387.028.987	4.153.793.273	45.98
62	386.985.910	4.153.786.180	61.60
63	386.937.015	4.153.790.549	48.26
64	386.874.373	4.153.715.471	24.45
64'	386.854.300	4.153.701.800	44.21
65	386.818.176	4.153.679.107	44.45
66	386.772.917	4.153.666.372	61.82
67	386.721.373	4.153.663.777	138.39
68	386.683.203	4.153.634.613	105.94
69	386.485.186	4.153.608.965	187.72
70	386.345.888	4.153.638.748	80.33
71	386.284.203	4.153.613.340	42.42
72	386.214.881	4.153.604.079	118.93
73	386.111.851	4.153.448.791	188.77
74	386.983.294	4.153.368.377	80.08
75	386.915.165	4.153.345.387	82.80
76	386.866.096	4.153.368.876	68.13
77	386.817.321	4.153.357.857	174.31
78	386.687.987	4.153.145.839	88.87
79	386.600.551	4.153.088.885	32.38
80	386.587.114	4.153.120.479	83.82
81	386.478.029	4.153.083.487	80.40
82	386.431.887	4.153.218.389	32.10
83	386.402.285	4.153.205.773	37.30
84	386.365.723	4.153.197.487	84.18
85	386.314.727	4.153.258.485	18.80
86	386.296.608	4.153.254.184	30.93
87	386.282.811	4.153.280.099	43.48
88	386.310.404	4.153.277.613	154.34
89	386.131.234	4.153.333.439	31.86
90	386.099.748	4.153.314.853	38.33
91	386.064.838	4.153.312.403	31.93
92	386.033.912	4.153.315.998	27.83
93	386.006.386	4.153.317.139	52.68
94	384.953.127	4.153.311.403	108.79
95	384.883.442	4.153.378.521	46.08
96	384.836.898	4.153.371.458	47.83
97	384.773.370	4.153.361.186	118.37
98	384.684.012	4.153.346.130	81.43
99	384.657.362	4.153.311.859	46.00
100	384.618.359	4.153.295.080	42.13
101	384.602.309	4.153.326.489	34.29
102	384.604.980	4.153.361.430	80.33
103	384.604.988	4.153.361.130	84.34
104	384.594.363	4.153.446.735	
ΣΥΝ.			3.719,60

ΥΠΟΜΝΗΜΑ

- ΑΞΟΝΑΣ ΚΟΙΤΗΣ ΡΕΜΑΤΟΣ-ΧΙΛΙΟΜΕΤΡΗΣΗ
- ΥΦΙΣΤΑΜΕΝΑ ΟΡΙΑ ΚΟΙΤΗΣ ΡΕΜΑΤΟΣ
- ΓΡΑΜΜΕΣ ΠΛΗΜΜΥΡΑΣ ΡΕΜΑΤΟΣ (50-ΕΤΙΑ)
- ΠΡΟΤΕΙΝΟΜΕΝΗ ΟΡΙΟΘΕΤΗΣΗ ΡΕΜΑΤΟΣ ΚΟΡΥΦΕΣ ΓΡΑΜΜΗΣ ΟΡΙΟΘΕΤΗΣΗΣ
- ΠΡΟΤΕΙΝΟΜΕΝΗ ΔΙΕΥΘΕΤΗΣΗ ΜΕ ΤΟΙΧΕΙΟ ΣΚΥΡΟΔΕΜΑΤΟΣ
- ΠΡΟΤΕΙΝΟΜΕΝΗ ΕΠΙΕΝΔΥΣΗ ΜΕ ΣΑΡΖΑΝΕΤΙ
- ΠΡΟΤΕΙΝΟΜΕΝΗ ΥΠΕΡΥΨΩΣΗ ΠΡΑΝΩΝ ΜΕ ΑΝΑΧΩΜΑΤΑ
- ΔΙΑΤΟΜΗ ΥΔΡΑΥΛΙΚΟΥ ΕΛΕΓΧΟΥ ΡΕΜΑΤΟΣ

ΕΛΛΗΝΙΚΗ ΔΗΜΟΚΡΑΤΙΑ
ΑΝΑΠΤΥΞΙΑΚΗ Ν. ΑΡΓΟΛΙΔΑΣ

Το παρόν συνοδεύει την αριθ. 2361/03 απόφαση Γεν. Γραμ. Περιφέρειας Ν.Α.Π.Ε.Ο.

ΜΕΛΕΤΗ ΟΡΙΟΘΕΤΗΣΗΣ ΧΕΙΜΑΡΡΟΥ ΞΟΒΡΙΟΥ ΑΠΟ ΠΑΡΑΛΙΑ ΕΩΣ ΣΠΗΛΙΟΤΑΚΗ Δ. ΛΕΡΝΑΣ

ΤΑΡΑΤΛΙΚΗ ΜΕΛΕΤΗ

ΑΡ. ΣΧΕΔΙΟΥ 0–1	ΟΡΙΖΟΝΤΙΟΓΡΑΦΙΑ ΟΡΙΟΘΕΤΗΣΗΣ ΧΕΙΜΑΡΡΟΥ ΞΟΒΡΙΟΥ ΚΑΙ ΠΡΟΤΑΣΕΙΣ ΔΙΕΥΘΕΤΗΣΗΣ
ΚΛΙΜΑΚΑ 1:1.000	
ΜΑΙΟΣ 2007	
ΜΕΛΕΤΗΤΗΣ	ΔΗΜ. ΛΙΒΑΝΗΣ ΑΓΡ. ΤΟΠ. ΜΗΧ. ΑΝ. ΛΟΥΝΤΖΗ 12, ΖΑΚΥΝΘΟΣ — ΔΗΜΗΤΡΙΟΣ Κ. ΛΙΒΑΝΗΣ ΑΓΡΟΝΟΜΟΣ ΤΟΠΟΓΡΑΦΟΣ ΜΗΧΑΝΙΚΟΣ ΑΝ. ΛΟΥΝΤΖΗ 12 ΖΑΚΥΝΘΟΣ ΑΦΜ 039338140 ΔΟΥ ΖΑΚΥΝΘΟΥ ΤΚ 29100 – 46101
19/8/08 Ο ΕΠΙΒΛΕΠΩΝ ΜΗΧΑΝΙΚΟΣ	ΑΛΕΞΑΝΔΡΟΣ ΠΑΝΤΕΛΟΠΟΥΛΟΣ ΠΟΛΙΤΙΚΟΣ ΜΗΧΑΝΙΚΟΣ
ΘΕΩΡΗΘΗΚΕ	ΕΘΕΩΡΗΘΗ Αριθμός 19106/2008 Ο ΠΡΟΙΣΤΑΜΕΝΟΣ Δ.Υ.Υ. ΠΑΝΑΓΙΩΤΗΣ ΜΠΑΣΙΑΚΟΣ ΠΟΛΙΤΙΚΟΣ ΜΗΧΑΝΙΚΟΣ

Ν.Α. ΑΡΓΟΛΙΔΑΣ - Δ.Υ.Υ. Ελέγχθηκε Ναύπλιο 22/8/08

Ναύπλιο 22/8/08 Ο Προϊστ. Δ.Υ.Υ. ΠΟΛΙΤΙΚΟΣ ΜΗΧΑΝΙΚΟΣ ΜΕ Α' Β

ΕΘΝΙΚΟ ΤΥΠΟΓΡΑΦΕΙΟ
Για τεχνικούς λόγους στο σχεδιάγραμμα, έγινε σμίκρυνση, κατά ποσοστό 37%

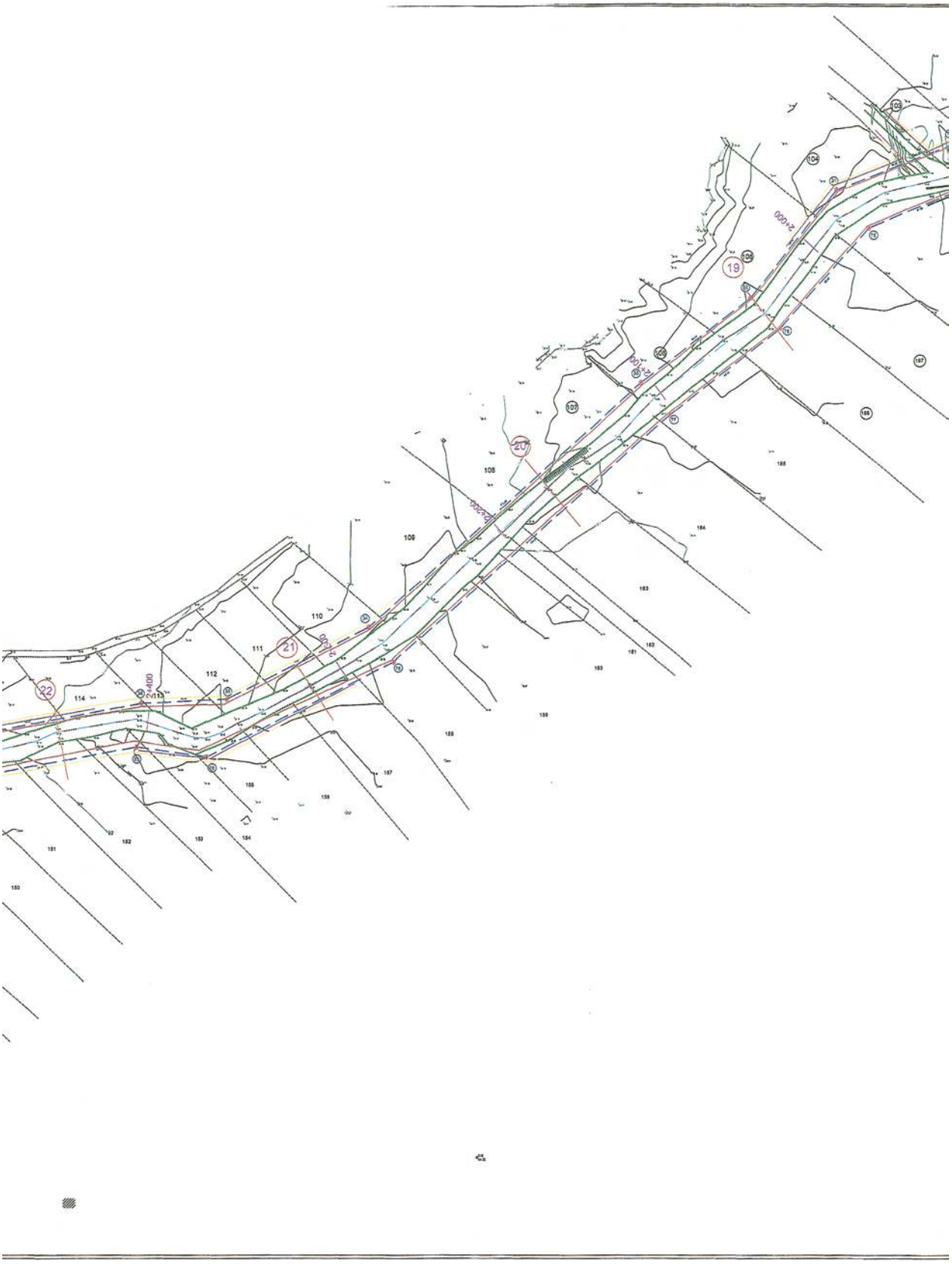
22
21
20
19
2+400
2+300
2+200
2+100
2+000
1+400
1+300
1+200
1+100
1+000
114
112
111
110
109
108
107
106
105
104
103
102
101
100
99
98
97
96
95
94
93
92
91
90
89
88
87
86
85
84
83
82
81
80
79
78
77
76
75
74
73
72
71
70
69
68
67
66
65
64
63
62
61
60
59
58
57
56
55
54
53
52
51
50
49
48
47
46
45
44
43
42
41
40
39
38
37
36
35
34
33
32
31
30
29
28
27
26
25
24
23
22
21
20
19
18
17
16
15
14
13
12
11
10
9
8
7
6
5
4
3
2
1

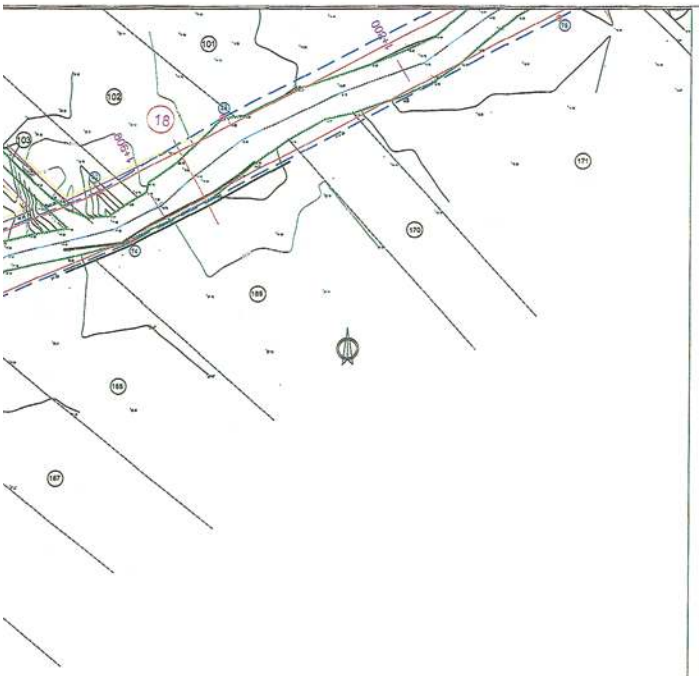

ΣΥΝΤΕΤΑΓΜΑΝΕΣ ΚΟΡΥΦΩΝ ΟΡΙΟΘΕΤΗΣΗΣ

ΑΡΙΣΤΕΡΗ ΟΧΘΗ

ΣΗΜΕΙΟ	ΣΥΝΤ. Χ	ΣΥΝΤ. Ψ	ΜΗΚΟΣ ΤΜΗΜΑΤΟΣ
1	387.732.376	4.153.851.081	109.61
2	387.622.604	4.153.854.032	135.39
3	387.491.561	4.153.857.305	72.72
4	387.418.870	4.153.857.582	40.51
5	387.378.632	4.153.859.217	18.71
6	387.367.251	4.153.875.455	21.74
7	387.357.884	4.153.855.533	17.70
8	387.341.364	4.153.849.439	31.48
9	387.309.934	4.153.848.555	16.44
10	387.295.474	4.153.843.158	13.61
11	387.285.140	4.153.834.294	19.78
12	387.270.308	4.153.821.235	27.42
13	387.244.509	4.153.811.939	61.61
14	387.182.985	4.153.809.051	31.82
15	387.151.446	4.153.813.396	79.24
16	387.072.634	4.153.823.325	44.97
17	387.028.708	4.153.814.652	43.63
18	386.984.923	4.153.816.718	101.28
19	386.884.772	4.153.770.820	48.92
20	386.836.594	4.153.740.026	45.05
21	386.818.891	4.153.718.735	43.43
22	386.785.198	4.153.692.616	164.31
23	386.617.904	4.153.668.958	57.77
24	386.561.983	4.153.676.831	88.86
25	386.486.541	4.153.626.806	170.93
26	386.321.364	4.153.605.556	117.64
27	386.218.932	4.153.622.210	17.11
28	386.201.858	4.153.621.120	234.05
29	386.994.373	4.153.412.807	51.28
30	385.950.436	4.153.386.368	59.36
31	385.895.282	4.153.364.477	64.02
32	385.855.204	4.153.313.386	64.97
33	385.804.099	4.153.273.371	172.60
34	385.676.256	4.153.157.312	74.87
35	385.609.642	4.153.123.138	40.47
36	385.569.215	4.153.121.199	108.61
37	385.482.511	4.153.100.837	87.46
38	385.408.636	4.153.032.016	12.54
39	385.397.910	4.153.025.513	42.29
40	385.356.672	4.153.016.589	67.80
41	385.299.242	4.152.980.374	47.70
42	385.255.541	4.152.999.803	82.17
43	385.203.440	4.152.999.784	105.60
44	385.113.194	4.152.941.946	27.13
45	385.087.074	4.152.934.824	22.35
46	385.064.819	4.152.932.510	30.57
47	385.034.444	4.152.935.949	29.75
48	385.004.716	4.152.937.153	66.40
49	384.948.850	4.152.931.035	106.64
50	384.846.101	4.152.895.600	43.59
51	384.804.703	4.152.891.397	9.28
114	384.795.448	4.152.890.781	38.88
113	384.765.115	4.152.870.180	132.24
112	384.670.098	4.152.779.210	68.97
111	384.642.484	4.152.726.126	39.47
110	384.605.050	4.152.713.531	51.33
109	384.582.308	4.152.667.617	48.99
108	384.584.668	4.152.618.584	42.64
107	384.576.791	4.152.576.557	31.68
106	384.579.980	4.152.545.258	42.17
105	384.568.068	4.152.505.442	
ΣΥΝ.			3.737,53

ΔΕΞΙΑ ΟΧΘΗ

ΣΗΜΕΙΟ	ΣΥΝΤ. Χ	ΣΥΝΤ. Ψ	ΜΗΚΟΣ ΤΜΗΜΑΤΟΣ
52	387.737.577	4.153.822.552	53.53
53	387.644.100	4.153.814.478	48.21
53'	387.599.771	4.153.827.618	118.38
54	387.487.061	4.153.853.651	97.51
55	387.389.680	4.153.858.939	50.49
56	387.387.513	4.153.829.562	58.18
57	387.310.038	4.153.814.549	61.24
58	387.253.929	4.153.792.442	50.85
59	387.192.148	4.153.787.518	118.01
60	387.074.113	4.153.803.133	49.37
61	387.025.687	4.153.792.972	48.98
62	386.980.810	4.153.798.190	81.50
63	386.907.515	4.153.780.649	48.26
64	386.874.373	4.153.718.471	34.46
64'	386.854.300	4.153.701.600	44.21
65	386.818.178	4.153.679.107	44.48
66	386.772.917	4.153.668.872	31.90
67	386.721.373	4.153.663.777	138.39
68	386.583.229	4.153.654.613	100.64
69	386.493.188	4.153.608.985	167.73
70	386.340.868	4.153.538.749	50.33
71	386.294.303	4.153.513.340	40.42
72	386.274.861	4.153.504.079	118.98
73	386.111.831	4.153.448.761	169.77
74	386.002.284	4.153.368.377	56.88
75	386.910.168	4.153.348.387	62.80
76	385.884.089	4.153.308.878	68.13
77	385.817.221	4.153.287.887	174.31
78	385.697.087	4.153.140.929	98.87
79	385.603.051	4.153.088.865	33.28
80	385.587.114	4.153.100.479	52.62
81	385.476.089	4.153.083.487	86.40
82	385.431.687	4.153.016.383	22.10
83	385.402.286	4.153.005.773	37.50
84	385.365.723	4.152.997.487	64.16
85	385.314.787	4.152.958.485	18.50
86	385.296.659	4.152.954.194	50.92
87	385.252.811	4.152.980.093	42.48
88	385.210.404	4.152.977.613	104.34
89	385.121.254	4.152.923.429	31.66
90	385.093.748	4.152.914.883	26.23
91	385.064.639	4.152.912.403	31.93
92	385.033.912	4.152.916.985	27.53
93	385.006.399	4.152.917.109	62.99
94	384.943.127	4.152.911.405	108.79
95	384.852.440	4.152.875.821	48.06
96	384.804.866	4.152.871.080	41.89
97	384.773.572	4.152.847.146	118.27
98	384.664.412	4.152.746.133	61.33
99	384.651.343	4.152.711.558	42.00
100	384.616.339	4.152.693.060	40.13
101	384.602.303	4.152.655.468	34.33
102	384.605.980	4.152.621.403	60.33
103	384.604.588	4.152.561.120	84.34
104	384.583.302	4.152.499.737	
ΣΥΝ.			3.719,80

ΥΠΟΜΝΗΜΑ

0+000

ΑΞΟΝΑΣ ΚΟΙΤΗΣ ΡΕΜΑΤΟΣ-ΧΙΛΙΟΜΕΤΡΗΣΗ

ΥΦΙΣΤΑΜΕΝΑ ΟΡΙΑ ΚΟΙΤΗΣ ΡΕΜΑΤΟΣ

ΓΡΑΜΜΕΣ ΠΛΗΜΜΥΡΑΣ ΡΕΜΑΤΟΣ (50-ΕΤΙΑ)

ΠΡΟΤΕΙΝΟΜΕΝΗ ΟΡΙΟΘΕΤΗΣΗ ΡΕΜΑΤΟΣ
ΚΟΡΥΦΕΣ ΓΡΑΜΜΗΣ ΟΡΙΟΘΕΤΗΣΗΣ

ΠΡΟΤΕΙΝΟΜΕΝΗ ΔΙΕΥΘΕΤΗΣΗ ΜΕ ΤΟΙΧΕΙΟ ΣΚΥΡΟΔΕΜΑΤΟΣ
ΠΡΟΤΕΙΝΟΜΕΝΗ ΕΠΕΝΔΥΣΗ ΜΕ ΣΑΡΖΑΝΕΤΙ
ΠΡΟΤΕΙΝΟΜΕΝΗ ΥΠΕΡΥΨΩΣΗ ΠΡΑΝΩΝ ΜΕ ΑΝΑΧΩΜΑΤΑ

9 ΔΙΑΤΟΜΗ ΥΔΡΑΥΛΙΚΟΥ ΕΛΕΓΧΟΥ ΡΕΜΑΤΟΣ

ΕΛΛΗΝΙΚΗ ΔΗΜΟΚΡΑΤΙΑ
ΑΝΑΠΤΥΞΙΑΚΗ Ν. ΑΡΓΟΛΙΔΑΣ Α.Ε.

Το παρόν συνοδεύει την αριθ. 9360/23...απόφαση Γεν. Γραμ. Περιφέρειας Πελοποννήσου

ΜΕΛΕΤΗ ΟΡΙΟΘΕΤΗΣΗΣ ΧΕΙΜΑΡΡΟΤ ΞΟΒΡΙΟΤ
ΑΠΟ ΠΑΡΑΛΙΑ ΕΩΣ ΣΠΗΛΙΩΤΑΚΗ ΔΙΑΒΡΝΑΣ

ΤΑΡΑΤΑΙΚΗ ΜΕΛΕΤΗ

ΑΡ. ΣΧΕΔΙΟΥ 0-2	ΟΡΙΖΟΝΤΙΟΓΡΑΦΙΑ ΟΡΙΟΘΕΤΗΣΗΣ ΧΕΙΜΑΡΡΟΤ ΞΟΒΡΙΟΤ ΚΑΙ ΠΡΟΤΑΣΕΙΣ ΔΙΕΤΘΕΤΗΣΗΣ
ΚΛΙΜΑΚΑ 1:1.000	
ΜΑΙΟΣ 2007	
ΜΕΛΕΤΗΤΗΣ	ΔΗΜ. ΛΙΒΑΝΗΣ ΑΓΡ. ΤΟΠ. ΜΗΧ. ΑΝ. ΛΟΥΤΝΤΣΗ 12, ΖΑΚΥΝΘΟΣ — ΔΗΜΗΤΡΙΟΣ Κ. ΛΙΒΑΝΗΣ ΑΓΡΟΝΟΜΟΣ ΤΟΠΟΓΡΑΦΟΣ ΜΗΧΑΝΙΚΟΣ ΑΝ. ΛΟΥΤΝΤΣΗ 12 ΖΑΚΥΝΘΟΣ ΑΦΜ: 05[illegible] ΔΟΥ: ΖΑΚΥΝΘΟΥ ΤΗΛ: 26950 - 46191
19/8/08 Ο ΕΠΙΒΛΕΠΩΝ ΜΗΧΑΝΙΚΟΣ	ΑΛΕΞΑΝΔΡΟΣ ΣΕΡΕΤΟΠΟΥΛΟΣ ΠΟΛΙΤΙΚΟΣ ΜΗΧΑΝΙΚΟΣ
ΘΕΩΡΗΘΗΚΕ	ΕΘΕΩΡΗΘΗ Ναύπλιο 19 08 2008 Ο ΠΡΟΣΤΑΜΕΝΟΣ ΤΗΣ Υ.Δ.Ν. ΠΟΛΙΤΙΚΟΣ ΜΗΧΑΝΙΚΟΣ ΑΡΓΟΛΙΔΑΣ — ΜΠΑΖΙΑΚΟΣ ΜΗΧΑΝΙΚΟΣ

Ν.Α. ΑΡΓΟΛΙΔΑΣ-ΔΙΑΒΡΝΑΣ Ελέγθηκε Ναύπλιο 22/8/08

Θεωρήθηκε Ναύπλιο 22/8/08 Ο Διευθυντής ΤΟΥΤΛΙΟΙΔΗΣ

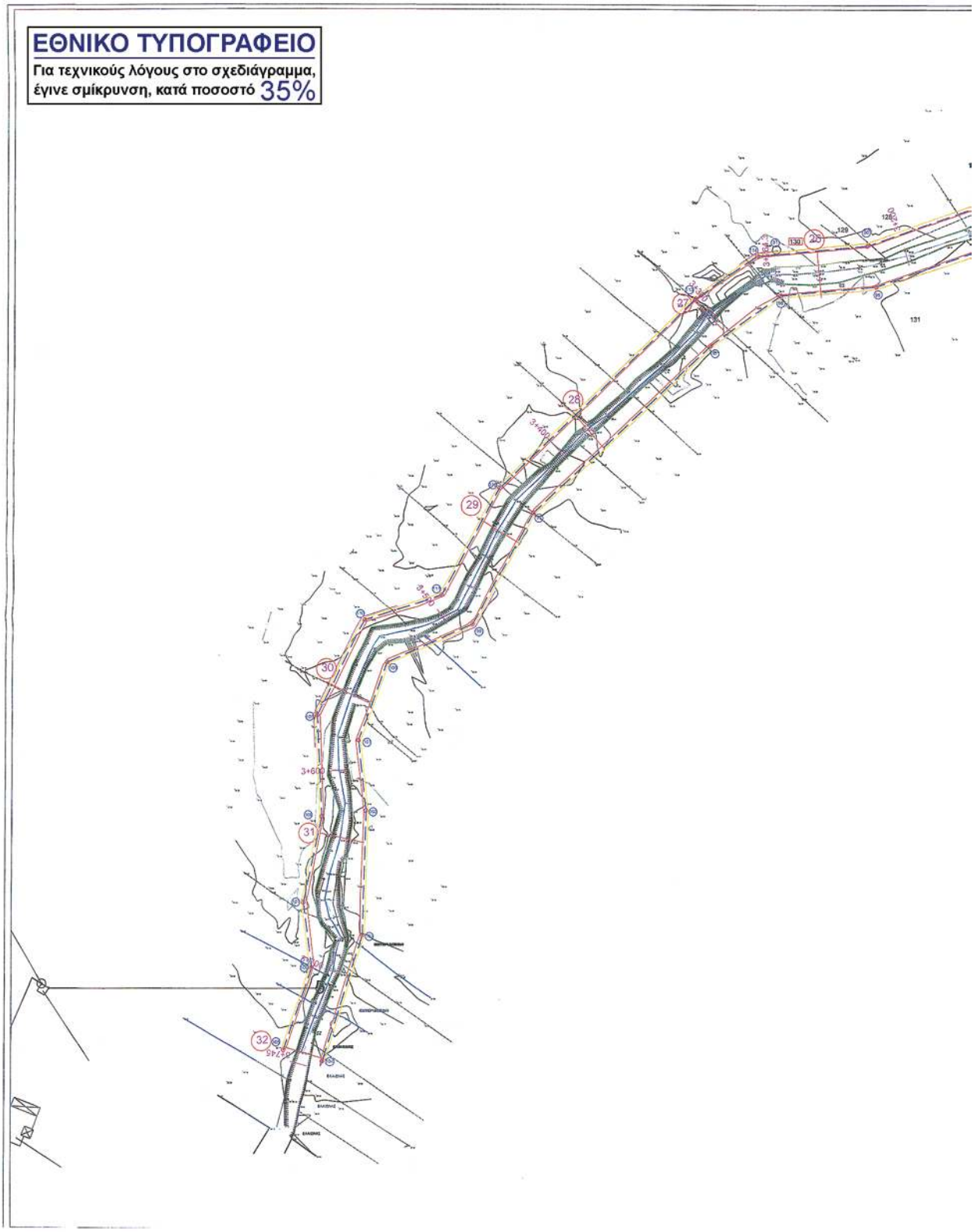
ΕΘΝΙΚΟ ΤΥΠΟΓΡΑΦΕΙΟ
Για τεχνικούς λόγους στο σχεδιάγραμμα,
έγινε σμίκρυνση, κατά ποσοστό 35%

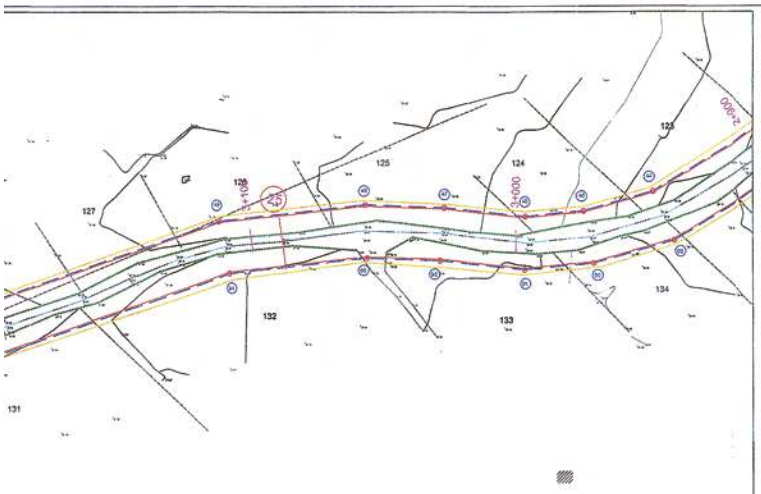

ΣΥΝΤΕΤΑΓΜΑΝΕΣ ΚΟΡΥΦΩΝ ΟΡΙΟΘΕΤΗΣΗΣ

ΑΡΙΣΤΕΡΗ ΟΧΘΗ

ΣΗΜΕΙΟ	ΣΥΝΤ. Χ	ΣΥΝΤ. Ψ	ΜΗΚΟΣ ΤΜΗΜΑΤΟΣ
1	387.732,375	4.153.851,051	109,61
2	387.622,804	4.153.854,032	135,39
3	387.491,561	4.153.857,305	72,72
4	387.419,570	4.153.857,582	40,51
5	387.379,832	4.153.859,217	18,71
6	387.357,291	4.153.875,455	31,74
7	387.357,894	4.153.855,833	17,70
8	387.341,364	4.153.849,435	31,46
9	387.309,904	4.153.848,561	13,44
10	387.299,474	4.153.843,139	13,01
11	387.285,140	4.153.834,294	19,76
12	387.270,308	4.153.821,236	27,42
13	387.244,500	4.153.811,029	61,61
14	387.182,966	4.153.809,051	31,52
15	387.151,446	4.153.813,399	79,24
16	387.072,834	4.153.823,325	44,97
17	387.028,708	4.153.814,652	43,63
18	386.984,920	4.153.816,715	101,25
19	386.884,772	4.153.770,620	48,92
20	386.836,594	4.153.740,026	45,05
21	386.816,891	4.153.718,735	43,43
22	386.782,199	4.153.692,616	164,31
23	386.617,904	4.153.689,950	57,77
24	386.561,963	4.153.675,531	38,88
25	386.486,541	4.153.628,905	170,93
26	386.331,354	4.153.558,655	117,54
27	386.218,932	4.153.522,210	17,11
28	386.201,858	4.153.521,120	234,05
29	385.994,372	4.153.412,807	51,28
30	385.950,438	4.153.386,363	59,35
31	385.866,262	4.153.364,477	64,82
32	385.853,204	4.153.313,365	64,97
33	385.804,099	4.153.273,271	172,60
34	385.678,258	4.153.157,312	74,87
35	385.608,642	4.153.123,138	40,47
36	385.569,219	4.153.121,199	108,61
37	385.482,511	4.153.100,937	87,48
38	385.408,836	4.153.032,015	12,54
39	385.397,910	4.153.025,513	42,29
40	385.368,572	4.153.016,865	67,80
41	385.298,242	4.152.985,374	47,70
42	385.255,541	4.152.999,503	52,17
43	385.203,440	4.152.996,784	105,60
44	385.113,194	4.152.941,945	27,13
45	385.087,074	4.152.934,624	22,35
46	385.064,819	4.152.932,510	30,57
47	385.034,444	4.152.935,949	29,75
48	385.004,716	4.152.937,133	35,40
49	384.945,620	4.152.931,035	106,64
50	384.848,101	4.152.895,600	43,69
51	384.804,703	4.152.891,397	9,28
114	384.795,448	4.152.890,767	36,66
113	384.765,115	4.152.870,185	132,24
112	384.670,099	4.152.778,210	59,97
111	384.642,454	4.152.726,126	39,47
110	384.605,050	4.152.713,531	51,33
109	384.562,308	4.152.657,517	48,09
108	384.584,555	4.152.618,564	42,64
107	384.575,781	4.152.576,857	31,88
106	384.579,960	4.152.545,266	43,17
105	384.588,059	4.152.502,442	
ΣΥΝ.			3.737,63

ΔΕΞΙΑ ΟΧΘΗ

ΣΗΜΕΙΟ	ΣΥΝΤ. Χ	ΣΥΝΤ. Ψ	ΜΗΚΟΣ ΤΜΗΜΑΤΟΣ
52	387.797,577	4.153.832,992	93,83
53	387.844,100	4.153.914,476	48,21
53'	387.869,771	4.153.837,518	118,38
54	387.457,081	4.153.863,651	97,31
55	387.389,690	4.153.855,935	50,49
56	387.387,513	4.153.823,592	55,10
57	387.310,039	4.153.814,848	51,24
58	387.259,929	4.153.792,442	55,95
59	387.192,146	4.153.787,818	119,01
60	387.074,113	4.153.803,133	49,37
61	387.025,937	4.153.792,372	45,58
62	386.980,810	4.153.796,190	81,59
63	386.907,515	4.153.793,549	48,38
64	386.874,375	4.153.715,471	34,48
64'	386.854,300	4.153.701,503	44,21
65	386.818,175	4.153.679,107	44,45
66	386.773,917	4.153.688,572	81,90
67	386.721,373	4.153.682,777	138,38
68	386.583,229	4.153.684,613	100,94
69	386.483,150	4.153.696,985	187,72
70	386.340,885	4.153.638,749	90,33
71	386.254,203	4.153.613,340	40,42
72	386.214,851	4.153.604,079	116,95
73	386.111,831	4.153.448,751	188,77
74	385.982,264	4.153.386,377	56,98
75	385.910,185	4.153.348,387	62,80
76	385.860,088	4.153.308,878	66,13
77	385.817,221	4.153.257,557	174,31
78	385.687,897	4.153.140,929	88,87
79	385.608,051	4.153.098,885	33,38
80	385.587,114	4.153.100,476	62,42
81	385.476,059	4.153.083,497	86,40
82	385.421,857	4.153.016,353	22,10
83	385.402,285	4.153.005,773	37,30
84	385.365,723	4.152.997,457	64,16
85	385.314,757	4.152.958,485	18,60
86	385.296,658	4.152.954,184	30,83
87	385.262,811	4.152.950,093	43,46
88	385.219,404	4.152.977,413	104,34
89	385.121,234	4.152.923,429	31,98
90	385.090,748	4.152.914,683	28,23
91	385.064,658	4.152.912,433	31,83
92	385.032,913	4.152.915,595	27,53
93	385.005,399	4.152.917,129	52,88
94	384.953,127	4.152.911,405	109,79
95	384.852,440	4.152.875,621	46,56
96	384.806,584	4.152.875,498	41,83
97	384.772,272	4.152.847,348	118,27
98	384.666,492	4.152.786,633	61,83
99	384.607,342	4.152.791,535	46,00
100	384.644,338	4.152.762,080	40,13
101	384.602,363	4.152.759,466	34,23
102	384.603,590	4.152.725,433	60,33
103	384.654,558	4.152.731,133	64,34
104	384.583,303	4.152.699,737	
ΣΥΝ.			3.719,88

ΥΠΟΜΝΗΜΑ

0+000 ΑΞΟΝΑΣ ΚΟΙΤΗΣ ΡΕΜΑΤΟΣ-ΧΙΛΙΟΜΕΤΡΗΣΗ

ΥΦΙΣΤΑΜΕΝΑ ΟΡΙΑ ΚΟΙΤΗΣ ΡΕΜΑΤΟΣ

ΓΡΑΜΜΕΣ ΠΛΗΜΜΥΡΑΣ ΡΕΜΑΤΟΣ (50-ΕΤΙΑ)

ΠΡΟΤΕΙΝΟΜΕΝΗ ΟΡΙΟΘΕΤΗΣΗ ΡΕΜΑΤΟΣ

ΚΟΡΥΦΕΣ ΓΡΑΜΜΗΣ ΟΡΙΟΘΕΤΗΣΗΣ

ΠΡΟΤΕΙΝΟΜΕΝΗ ΔΙΕΥΘΕΤΗΣΗ ΜΕ ΤΟΙΧΕΙΟ ΣΚΥΡΟΔΕΜΑΤΟΣ

ΠΡΟΤΕΙΝΟΜΕΝΗ ΕΠΕΝΔΥΣΗ ΜΕ ΣΑΡΖΑΝΕΤΙ

ΠΡΟΤΕΙΝΟΜΕΝΗ ΥΠΕΡΥΨΩΣΗ ΠΡΑΝΩΝ ΜΕ ΑΝΑΧΩΜΑΤΑ

9 ΔΙΑΤΟΜΗ ΥΔΡΑΥΛΙΚΟΥ ΕΛΕΓΧΟΥ ΡΕΜΑΤΟΣ

ΕΛΛΗΝΙΚΗ ΔΗΜΟΚΡΑΤΙΑ
ΑΝΑΠΤΥΞΙΑΚΗ Ν. ΑΡΓΟΛΙΔΑΣ Α.Ε.

Το παρόν συνοδεύει την υπ' αριθμ. 2258/23 απόφαση Γεν. Γραμ. Περιφέρειας Δ.Κ.Π. Πελοποννήσου

ΜΕΛΕΤΗ ΟΡΙΟΘΕΤΗΣΗΣ ΧΕΙΜΑΡΡΟΥ ΞΟΒΡΙΟΥ
ΑΠΟ ΠΑΡΑΛΙΑ ΕΩΣ ΣΠΗΛΙΩΤΙΚΗ ΣΤΕΡΝΑΣ

ΤΑΡΑΤΣΙΚΗ ΜΕΛΕΤΗ

ΑΡ. ΣΧΕΔΙΟΥ 0-3	ΟΡΙΖΟΝΤΙΟΓΡΑΦΙΑ ΟΡΙΟΘΕΤΗΣΗΣ ΧΕΙΜΑΡΡΟΥ ΞΟΒΡΙΟΥ ΚΑΙ ΠΡΟΤΑΣΕΙΣ ΔΙΕΤΘΕΤΗΣΗΣ
ΚΛΙΜΑΚΑ 1:1.000	
ΜΑΙΟΣ 2007	
ΜΕΛΕΤΗΤΗΣ	ΔΗΜ. ΛΙΒΑΝΗΣ ΑΓΡ. ΤΟΠ. ΜΗΧ. ΑΝ. ΛΟΥΝΤΖΗ 12, ΖΑΚΥΝΘΟΣ — ΔΗΜΗΤΡΙΟΣ Κ. ΛΙΒΑΝΗΣ ΑΓΡΟΝΟΜΟΣ ΤΟΠΟΓΡΑΦΟΣ ΜΗΧΑΝΙΚΟΣ ΑΝ. ΛΟΥΝΤΖΗ 12 ΖΑΚΥΝΘΟΣ ΑΦΜ: 038026666 ΔΟΥ ΖΑΚΥΝΘΟΥ ΤΗΛ: 26950 - 45191
19/8/08 Ο ΕΠΙΒΛΕΠΩΝ ΜΗΧΑΝΙΚΟΣ	ΑΛΕΞΑΝΔΡΟΣ ΣΙΕΡΕΤΟΠΟΥΛΟΣ ΠΟΛΙΤΙΚΟΣ ΜΗΧΑΝΙΚΟΣ ΕΘΕΩΡΗΘΗ Ναύπλιο 19/08/2008 Ο ΠΡΟΕΔΡΟΣ ΤΗΣ Γ.Υ.Δ.Κ. ΤΟΥ ΝΟΜΟΥ ΑΡΓΟΛΙΔΑΣ
ΘΕΩΡΗΘΗΚΕ	ΣΠΥΡΙΔΩΝ ΜΠΑΖΙΑΚΟΣ ΠΟΛ. ΜΗΧΑΝΙΚΟΣ

Ν.Α. ΑΡΓΟΛΙΔΑΣ - Δ.Τ.Υ.
Ναύπλιο, 22/8/08

ΑΠΟ ΤΟ ΕΘΝΙΚΟ ΤΥΠΟΓΡΑΦΕΙΟ
ΚΑΠΟΔΙΣΤΡΙΟΥ 34 * ΑΘΗΝΑ 104 32 * ΤΗΛ. 210 52 79 000 * FAX 210 52 21 004
ΗΛΕΚΤΡΟΝΙΚΗ ΔΙΕΥΘΥΝΣΗ: http://www.et.gr – e-mail: webmaster.et@et.gr

04003512108090016