Signature Not Verified
Digitally signed by Theodoros Moumouris
Date: 2009.10.06 11:55:00 EEST
Reason: Signed PDF (embedded)
Location: Athens, Ethniko Typografio

ΕΦΗΜΕΡΙΣ ΤΗΣ ΚΥΒΕΡΝΗΣΕΩΣ

ΤΗΣ ΕΛΛΗΝΙΚΗΣ ΔΗΜΟΚΡΑΤΙΑΣ

ΤΕΥΧΟΣ ΤΕΤΑΡΤΟ **Αρ. Φύλλου 412**

29 Σεπτεμβρίου 2009

ΠΕΡΙΕΧΟΜΕΝΑ

ΑΠΟΦΑΣΕΙΣ

Κήρυξη ως αναδασωτέας έκτασης εμβαδού 0,093 στρεμ. στη θέση «διασταύρωση Κιθαιρώνα» περιφέρειας Δήμου Βιλίων Αττικής. 1

Επικύρωση οριογραμμών τμήματος ρέματος ανατολικά ιδιοκτησίας Ι. Μυτιληναίου και Κ. Στρατιδάκη, στη θέση «Μικρό ρέμα», περιοχής Λατζιμά, Δήμου Αρκαδίου, Ν. Ρεθύμνου. 2

Ίδρυση μονίμου καταφυγίου άγριας ζωής στη νήσο Σαρία, Δήμου Καρπάθου, Νομού Δωδεκανήσου, Περιφέρειας Νοτίου Αιγαίου. 3

ΑΠΟΦΑΣΕΙΣ

Αριθμ. 2605 (1)

Κήρυξη ως αναδασωτέας έκτασης εμβαδού 0,093 στρεμ. στη θέση «διασταύρωση Κιθαιρώνα» περιφέρειας Δήμου Βιλίων Αττικής.

Ο ΓΕΝΙΚΟΣ ΓΡΑΜΜΑΤΕΑΣ ΠΕΡΙΦΕΡΕΙΑΣ ΑΤΤΙΚΗΣ

Έχοντας υπόψη:

1. Τις περί Διοικητικής Αποκέντρωσης διατάξεις του ν. 3200/1955, όπως τροποποιήθηκε μεταγενέστερα και ισχύει.

2. Τον ν. 2503/1997 Διοίκηση, Οργάνωση Περιφέρειας κ.λ.π.

3. Τις διατάξεις του ν. 998/1979 «Περί Προστασίας των Δασών και των δασικών εν γένει εκτάσεων της χώρας και συγκεκριμένα του άρθρου 41 παρ.1 και του άρθρου 38 παρ. 1.

4. Τις υπ' αριθμ. 160417/1180/8.7.1980 και 182447/3049/24.9.1980 δ/γές του Υπ. Γεωργίας.

5. Την υπ' αριθμ. 1465/8.4.2009 εισήγηση-πρόταση του Δασαρχείου Αιγάλεω.

6. Τη σχετική εισήγηση της Δ/νσης Δασών Δυτ. Αττικής, αποφασίζουμε:

Κηρύσσουμε ως αναδασωτέα λόγω καταστροφής της δασικής βλάστησης, με σκοπό τη διατήρηση του δασικού χαρακτήρα ώστε να αποκλεισθεί η διάθεση της για άλλο σκοπό, την δασική έκταση εμβαδού ενενήντα τριών χιλιοστών του στρέμματος (0,093 στρεμ.) που βρίσκεται στη θέση «διασταύρωση Κιθαιρώνα» περιφέρειας Δήμου Βιλίων Αττικής και προσδιορίζεται με στοιχεία Α-Β-Γ-Δ-Α, στο τοπ. διάγραμμα κλ. 1:250 και στην πιν. Γ.Υ.Σ. 6430/4 κλ. 1:5000, τα οποία αποτελούν αναπόσπαστο μέρος της απόφασης αυτής και συνορεύει:

Ανατολικά: Με δασική έκταση.

Δυτικά: Με δασική έκταση.

Βόρεια: Με δασική έκταση.

Νότια: Με δασική έκταση.

Η αποκατάσταση της βλάστησης θα γίνει με φυσική αναγέννηση ή με πρόγραμμα τεχνητής αναδάσωσης εντός τριών το πολύ ετών που θα καταρτίσει η Υπηρεσία μας.

Η απόφαση αυτή να δημοσιευθεί στην Εφημερίδα της Κυβερνήσεως.

Αθήνα, 24 Αυγούστου 2009

Ο Γενικός Γραμματέας Περιφέρειας
ΧΑΡΑΛΑΜΠΟΣ ΜΑΝΙΑΤΗΣ

ΣΧΕΔΙΑΓΡΑΜΜΑ
έκτασης, η οποία προτείνεται να κηρυχθεί αναδασωτέα στη θέση "Διαβαύρωση Κθαιρώνα"
περιφέρειας Δήμου Βιλλίων, εμβαδού 0,0935 στρεμμάτων

Απόσπασμα του χάρτη Γ.Υ.Σ., κλ. 1:50000 όπου σημειώνεται η θέση της έκτασης στην οποία έγινε η επέμβαση

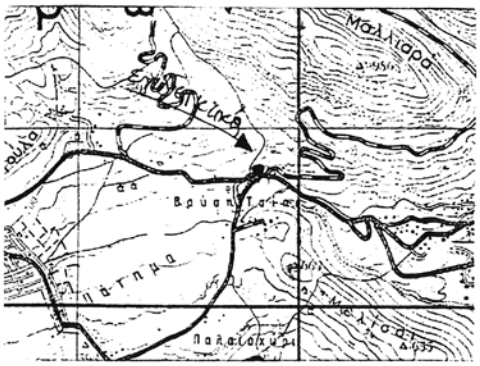

Απόσπασμα του 6430/4 χάρτη ΓΥΣ, κλ. 1:5000, στο οποίο σημειώνεται η θέση της έκτασης στην οποία έγινε η επέμβαση

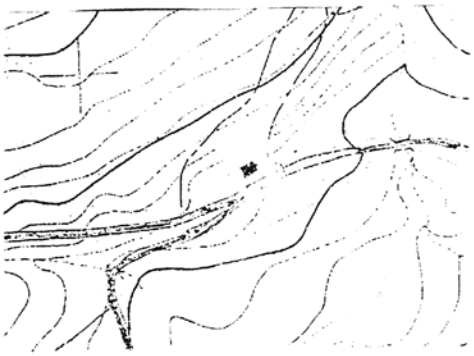

Τοπογραφικό διάγραμμα, κλ. 1:250, της έκτασης εντός της οποίας έγινε η επέμβαση

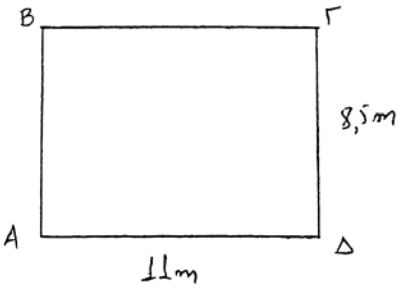

ΕΛΛΗΝΙΚΗ ΔΗΜΟΚΡΑΤΙΑ
ΑΚΡΙΒΕΣ ΦΩΤΟΑΝΤΙΓΡΑΦΟ
ΦΙΛΙΠΠΑΚΗ ΜΑΡΙΑ
ΔΙΟΙΚΗΤΙΚΟΣ

21 ΣΕΠ. 2009

Αιγάλεω 07/04/09
Η Συντάκτρια

Αλίκη Ρουμελιώτου
Δασολόγος

Ανήκει στην 2605/24.8.2009
Απόφαση του Γ. Γ. Περιφέρειας Αττικής

Αιγάλεω 8/4/09
Η Δασάρχης α.α

Ελένη Γεωργάρα
Δασολόγος

ΘΕΩΡΕΙΤΑΙ
Αιγάλεω 17/2009
Ο Δ/ντής Δασών
Δυτ. Αττικής

Απόστολος Άνδρου

Ο Γενικός Γραμματέας
Περιφέρειας Αττικής

ΧΑΡΑΛΑΜΠΟΣ ΜΑΝΙΑΤΗΣ

ΕΘΝΙΚΟ ΤΥΠΟΓΡΑΦΕΙΟ
Για τεχνικούς λόγους στο σχεδιάγραμμα, έγινε σμίκρυνση, κατά ποσοστό 83%

Αριθμ. 1846 (2)

Επικύρωση οριογραμμών τμήματος ρέματος ανατολικά ιδιοκτησίας Ι. Μυτιληναίου και Κ. Στρατιδάκη, στη θέση «Μικρό ρέμα», περιοχής Λατζιμά, Δήμου Αρκαδίου, Ν. Ρεθύμνου.

Ο ΓΕΝΙΚΟΣ ΓΡΑΜΜΑΤΕΑΣ ΠΕΡΙΦΕΡΕΙΑΣ ΚΡΗΤΗΣ

Έχοντας υπόψη:

1) Το ν. 3200/1955 περί Διοικητικής Αποκέντρωσης όπως τροποποιήθηκε και συμπληρώθηκε μεταγενέστερα.

2) Τις διατάξεις του π.δ. 39/1983 περί μεταβιβάσεως αρμοδιοτήτων του Υπουργού Δημ. Έργων στις Περιφερειακές Υπηρεσίες.

3) Το υπ' αριθμ. ν. 2503/1997 περί διοίκησης, οργάνωσης, στελέχωσης της Περιφέρειας κ.λπ.

4) Το ν. 2853/16.7.1922 περί υδραυλικών εν γένει έργων και αστυνομεύσεων των δημόσιων υδάτων (ΦΕΚ 116 Α΄), όπως αυτές τροποποιήθηκαν με τις αντίστοιχες του ν.δ. 10/29.12.1923 και κωδικοποιήθηκαν από τις διατάξεις του π.δ. 18/21.3.1924 (ΦΕΚ 61 Α΄).

5) Τις διατάξεις του άρθρου 90 του Κώδικα Νομοθεσίας για την Κυβέρνηση και τα κυβερνητικά Όργανα, όπως κωδικοποιήθηκε με το άρθρο πρώτο του π.δ. 63/2005 (ΦΕΚ 98/Α΄).

6) Τις διατάξεις του άρθρου 10 του ν. 3044/2002 για την άσκηση αρμοδιοτήτων του Πολεοδομικού Σχεδιασμού.

7) Τις διατάξεις του άρθρου 5 του ν. 3010/2002 (Α΄ 91) εναρμόνιση του ν. 1650/1986 με τις υπ' αριθμ. 97/11 ΕΕ και 96/61 ΕΕ οδηγίες «διαδικασία οριοθέτησης και ρύθμισης θεμάτων για τα υδατορέματα και άλλες διατάξεις».

8) Τις διατάξεις του ν. 1337/1983 περί επεκτάσεως των πολεοδομικών σχεδίων κ.λπ.

9) Την υπ' αριθμ. 3046/304/3.2.1989 απόφαση του Αν. Υπουργού Περιβάλλοντος, Χωροταξίας και Δημοσίων έργων «Κτιριοδομικός Κανονισμός και ειδικότερα τις διατάξεις του άρθρου 6 αυτού, σχετικά με τη δόμηση κοντά στα ρέματα», όπως ισχύει σήμερα.

10) Την υπ' αριθμ. 33/1998 εγκύκλιο του Υ.ΠΕ.ΧΩ.Δ.Ε. «Αστυνόμευση ρεμάτων και συντήρηση αντιπλ/κών έργων».

11) Τις διατάξεις του άρθρου 66 του ν. 1622/1986 (περί Τοπικής Αυτοδιοίκησης, Περιφερειακής Ανάπτυξης και Δημοκρατικού Προγραμματισμού) όπως αντικαταστάθηκε με τις διατάξεις της παρ. 5 του άρθρου 33 του ν. 1832/1989.

12) Το υπ' αριθμ. 2976/19.8.2009 έγγραφο της Δ. Τ. Υ. Νομαρχιακής Αυτοδιοίκησης: Ρεθύμνου με το οποίο διαβιβάστηκαν για επικύρωση οι αναφερόμενες στο ρέμα οριογραμμές.

13) Την υπ' αριθμ. 225/2009 απόφαση του Δημοτικού Συμβουλίου του Δήμου Αρκαδίου με την οποία συνηγορεί θετικά για την επικύρωση των οριογραμμών του παραπάνω ρέματος στις θέσεις που προτείνονται από τον μελετητή.

14) Την οριοθέτηση του παραπάνω ρέματος όπως φαίνεται στα τοπογραφικά διαγράμματα του Τοπογράφου Μηχανικού Γεωργίου Φανουργάκη, που συντάχθηκε σύμφωνα με την υδραυλική μελέτη του ιδίου, όπως αυτά ελέχθησαν και θεωρήθηκαν από την Δ.Τ.Υ. Νομ/κής Αυτοδιοίκησης Ρεθύμνου, αποφασίζουμε:

Επικυρώνουμε τις οριογραμμές σε τμήμα του ρέματος που βρίσκεται στη θέση «Μικρό ρέμα», περιοχής Λατζιμά, ανατολικά ιδιοκτησίας Ι. Μυτιληναίου και Κ. Στρατιδάκη, Δήμου Αρκαδίου, Ν. Ρεθύμνου, όπως φαίνεται στα από τον Απρίλιο 2009 τοπογραφικά διαγράμματα του τοπογράφου μηχανικού Γεωργίου Φανουργάκη, που συντάχθηκαν σύμφωνα με την υδραυλική μελέτη του ιδίου, όπως αυτά ελέχθησαν και θεωρήθηκαν από την Δ.Τ.Υ. Νομ/κής Αυτοδιοίκησης Ρεθύμνου.

Οι οριογραμμές του παραπάνω ρέματος περιβάλλονται από τις πολυγωνικές γραμμές που ορίζουν τα σημεία: Δ511, Δ521, Δ531, Δ541, Δ551, Δ561, Δ571, Δ581, Δ591, Δ601, Δ611, Δ621, Δ631, Δ641, Δ651 και τα σημεία Δ512, Δ522, Δ532, Δ542, Δ552, Δ562, Δ572, Δ582, Δ592, Δ602, Δ612, Δ622, Δ632, Δ642, Δ652.

Τα σημεία αυτά αποτυπώνονται στα προαναφερόμενα τοπογραφικά διαγράμματα και περιέχονται σε αυτά με τις συντεταγμένες τους (σύστημα συντεταγμένων είναι το ΕΓΣΑ 87).

Η υλοποίηση των πολυγωνικών γραμμών του παραπάνω ρέματος γίνεται με βάση τις συντεταγμένες των αναφερομένων σημείων που περιέχονται στα υπόψη τοπογραφικά διαγράμματα.

Η απόφαση αυτή να δημοσιευθεί στην Εφημερίδα της Κυβερνήσεως.

Ηράκλειο, 9 Σεπτεμβρίου 2009

Ο Γενικός Γραμματέας Περιφέρειας
ΣΕΡΑΦΕΙΜ ΤΣΟΚΑΣ

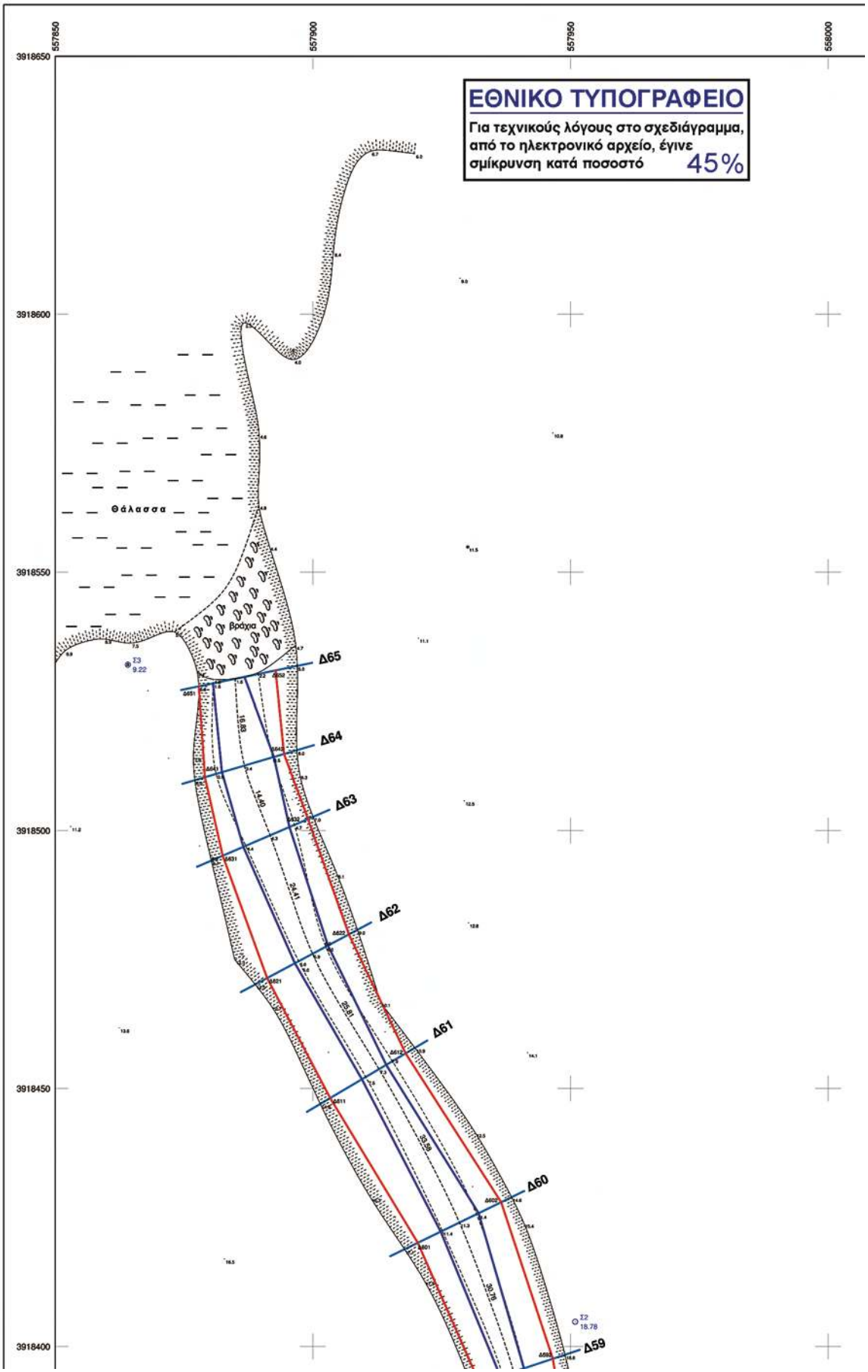
ΕΘΝΙΚΟ ΤΥΠΟΓΡΑΦΕΙΟ
Για τεχνικούς λόγους στο σχεδιάγραμμα, από το ηλεκτρονικό αρχείο, έγινε σμίκρυνση κατά ποσοστό 45%
557850
557900
557950
558000
3918650
3918600
3918550
3918500
3918450
3918400
Θάλασσα
βράχια
Δ65
Δ64
Δ63
Δ62
Δ61
Δ60
Δ59



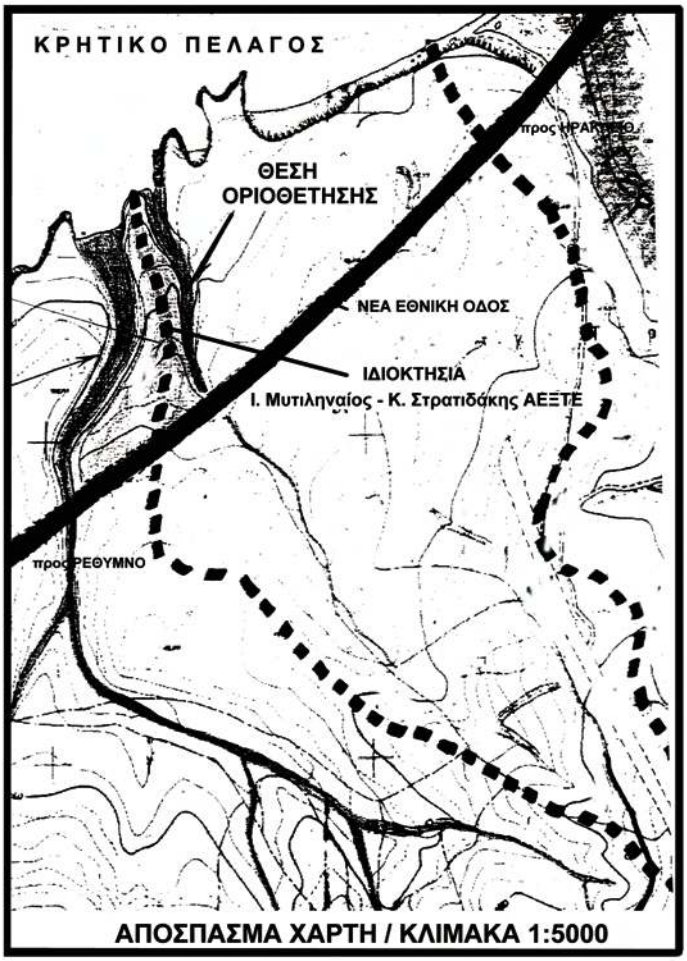

ΑΠΟΣΠΑΣΜΑ ΧΑΡΤΗ / ΚΛΙΜΑΚΑ 1:5000

ΕΓΚΡΙΝΕΤΑΙ
Μετην με αριθμό 1846/9-9-07 απόφαση
της Διεύθυνσης Δημοσίων Έργων
Ο ΔΙΕΥΘΥΝΤΗΣ
Κωνσταντίνος Γ. Πατεράκης
Πολιτικός Μηχανικός με Α' β

ΕΛΛΗΝΙΚΗ ΔΗΜΟΚΡΑΤΙΑ
ΠΕΡΙΦΕΡΕΙΑ ΚΡΗΤΗΣ

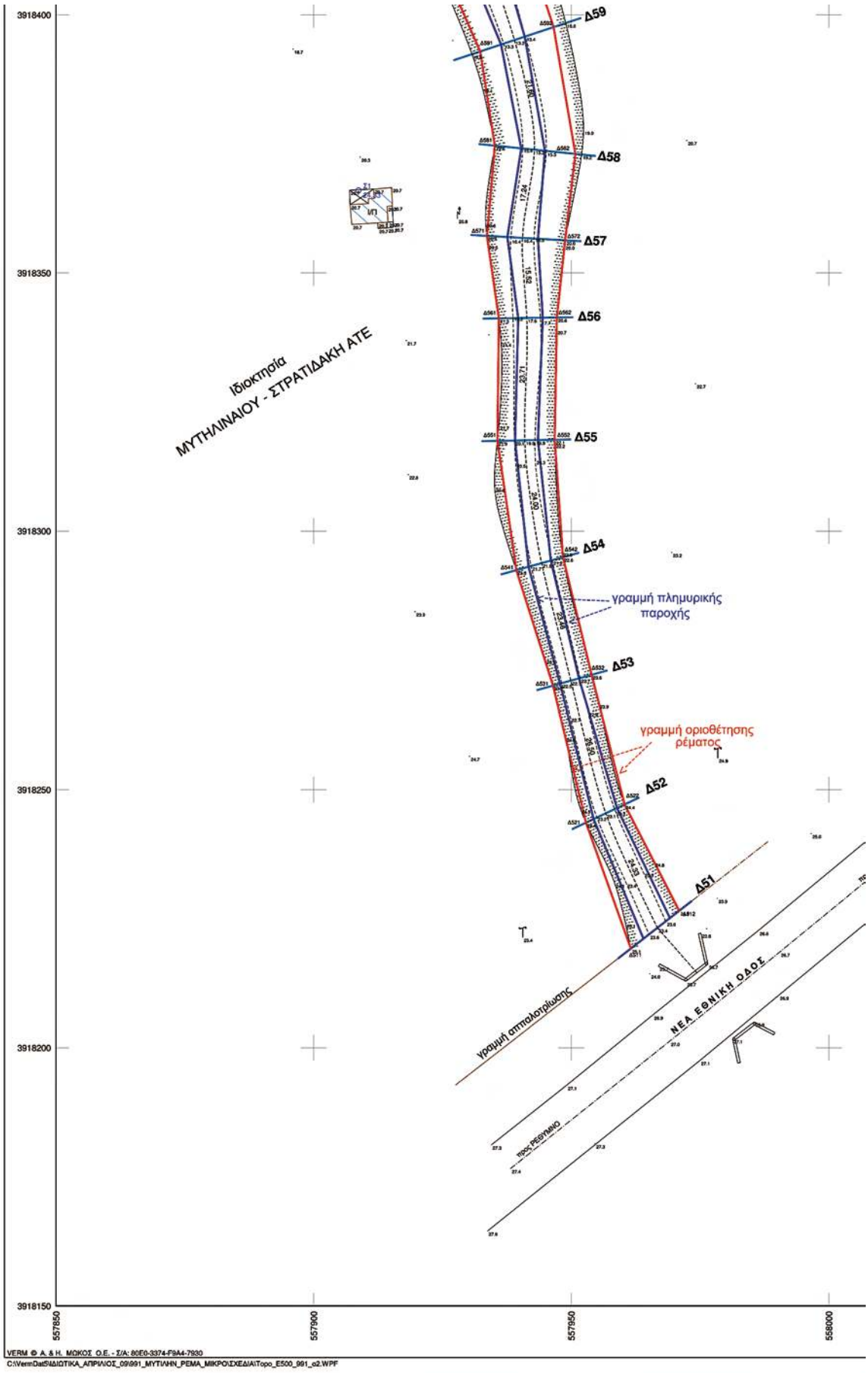
3918400
3918350
3918300
3918250
3918200
3918150
557850
557900
557950
558000
Δ59
Δ58
Δ57
Δ56
Δ55
Δ54
Δ53
Δ52
Δ51
Ιδιοκτησία
ΜΥΤΗΛΙΝΑΙΟΥ - ΣΤΡΑΤΙΔΑΚΗ ΑΤΕ
γραμμή πλημυρικής παροχής
γραμμή οριοθέτησης ρέματος
γραμμή απαλλοτρίωσης
ΝΕΑ ΕΘΝΙΚΗ ΟΔΟΣ
VERM © A. & H. ΜΟΚΟΣ Ο.Ε. - Σ/Α: 80E0-3374-F9A4-7930
C:\VermDat5\ΔΙΩΤΙΚΑ_ΑΠΡΙΛΙΟΣ_09\991_ΜΥΤΙΛΗΝ_ΡΕΜΑ_ΜΙΚΡΟ\ΣΧΕΔΙΑ\Topo_E500_991_o2.WPF



ΣΥΝΤΕΤΑΓΜΕΝΕΣ ΣΗΜΕΙΩΝ ΟΡΙΟΘΕΤΗΣΗΣ

Σημείο	X	Y
Δ511	557961.566	3918219.228
Δ512	557970.974	3918226.545
Δ521	557952.869	3918243.608
Δ522	557960.359	3918247.126
Δ531	557946.467	3918270.055
Δ532	557953.976	3918272.160
Δ541	557939.344	3918292.436
Δ542	557948.399	3918294.943
Δ551	557935.671	3918317.463
Δ552	557946.797	3918317.688
Δ561	557935.961	3918341.197
Δ562	557947.216	3918341.362
Δ571	557933.639	3918357.172
Δ572	557948.822	3918356.308
Δ581	557935.175	3918374.650
Δ582	557950.815	3918373.056
Δ591	557932.335	3918392.910
Δ592	557946.575	3918397.624
Δ601	557920.357	3918420.080
Δ602	557936.545	3918427.950
Δ611	557903.360	3918448.152
Δ612	557918.000	3918456.793
Δ621	557891.117	3918471.391
Δ622	557906.994	3918479.872
Δ631	557882.505	3918495.129
Δ632	557899.045	3918502.231
Δ641	557879.047	3918510.333
Δ642	557894.398	3918514.842
Δ651	557877.846	3918527.841
Δ652	557892.753	3918530.946

ΤΕΧΝΙΚΟ ΓΡΑΦΕΙΟ ΜΕΛΕΤΩΝ ΓΕΩΡΓΙΟΣ ΦΑΝΟΥΡΓΑΚΗΣ ΤΟΠΟΓΡΑΦΟΣ ΜΗΧΑΝΙΚΟΣ Ε.Μ.Π.	Μορφέου 8 Ρέθυμνο Τηλ. 28310 27358 fax 28310 35538	ΚΛΙΜΑΚΑ 1:500 Ισοδιάσταση
ΘΕΜΑ	ΟΡΙΟΘΕΤΗΣΗ ΡΕΜΑΤΟΣ "Μικρό"	
ΕΡΓΟ		ΠΡΟΒΟΛΙΚΟ ΣΥΣΤΗΜΑ ΕΓΣΑ' 87
ΘΕΣΗ	"ΛΑΤΖΙΜΑ" Δ/μου ΑΡΚΑΔΙΟΥ	
	ΜΥΤΗΛΗΝΑΙΟΣ - ΣΤΡΑΤΙΔΑΚΗΣ ΑΕΞΤΕ	ΑΡ. ΣΧΕΔΙΟΥ
ΗΜΕΡΟΜΗΝΙΑ	ΑΠΡΙΛΙΟΣ 2009	991_o2

Αριθμ. 5773 (3)

Ίδρυση μονίμου καταφυγίου άγριας ζωής στη νήσο Σαρία, Δήμου Καρπάθου, Νομού Δωδεκανήσου, Περιφέρειας Νοτίου Αιγαίου.

Ο ΓΕΝΙΚΟΣ ΓΡΑΜΜΑΤΕΑΣ
ΠΕΡΙΦΕΡΕΙΑΣ ΝΟΤΙΟΥ ΑΙΓΑΙΟΥ

Έχοντας υπόψη:

1. Τις διατάξεις του ν.δ. 86/1969 «Περί Δασικού κωδικός»

2. Τις διατάξεις του ν.δ. 996/1971 «Περί αντικαταστάσεως και συμπληρώσεως διατάξεων τινών του Νομοθετικού Διατάγματος 86/1969 «Περί Δασικού Κωδικός» και κωδικοποιήσεως».

3. Τις διατάξεις του ν. 177/1975 «Περί αντικαταστάσεως και συμπληρώσεως διατάξεων τινών του Νομοθετικού Διατάγματος 86/1969».

4. Το άρθρο 57 τροποποίηση και συμπλήρωση διατάξεων του ν.δ. 86/1969 «Δασικός Κώδιξ» (ΦΕΚ 7Α΄), του ν. 2637/1998 «Σύσταση οργανισμού Πιστοποίησης κ.λπ.», (ΦΕΚ 200Α΄/1996), με το οποίο τροποποιήθηκαν τα άρθρα 253 και 254 του ν.δ. 86/1969, όπως αυτά αντικαταστάθηκαν από τα άρθρα 3 και 4 του ν. 177/1975 (ΦΕΚ 205Α΄).

5. Την υπ' αριθμ. 414985/29.11.1985 (ΦΕΚ 757/Β΄/18.12.1985) κοινή απόφαση των Υφυπουργού Εθνικής Οικονομίας και Αναπληρωτή Υπουργού Γεωργίας «Μέτρα διαχείρισης της άγριας πτηνοπανίδας», όπως αυτή τροποποιήθηκε με τις υπ' αριθμ. 366599/16.12.1996 (ΦΕΚ 1188/Β΄/31.12.1990) και 294283/23.12.1997 (ΦΕΚ 68/Β΄/4.2.1998), κοινές αποφάσεις των Υπουργών Εθνικής Οικονομίας και Γεωργίας.

6. Την υπ' αριθμ. 89880/1506/31.3.2000 εγκύκλιο Δ/γή του Γενικού Διευθυντού Δασών και Φ.Π. «περί καταφυγίων άγριας ζωής».

7. Τις διατάξεις του ν. 2218/1994 (ΦΕΚ 90Α΄) «Ίδρυση νομαρχιακής αυτοδιοίκησης, τροποποίηση διατάξεων για την πρωτοβάθμια αυτοδιοίκηση κ.λπ.», όπως αυτές συμπληρώθηκαν με τις διατάξεις του ν. 2240/1994 (ΦΕΚ 153Α΄), «Συμπλήρωση διατάξεων για την Νομαρχιακή Αυτοδιοίκηση κ.λπ.».

8. Τις διατάξεις του ν. 2503/1997 (ΦΕΚ 107/Α΄) «Διοίκηση, Οργάνωση, Στελέχωση της Περιφέρειας κ.λπ.».

9. Το υπ' αριθμ. 545/12.2.2009 έγγραφο Φορέα Διαχείρισης Καρπάθου -Σαρίας με θέμα «Απαγόρευση θήρας στην Προστατευόμενη περιοχή Καρπάθου - Σαρίας».

10. Την υπ' αριθμ 5773/27.8.2009 εισήγηση του Δασοπόνου της Δ/νσης Δασών Δωδ/σου Δημάρχου Γεωργίου για την ίδρυση του μονίμου καταφυγίου άγριας ζωής στη νήσο Σαρία, Δήμου Καρπάθου, Νομού Δωδ/σου, Περιφέρειας Νοτίου Αιγαίου, για τους λόγους που αναλυτικά αναφέρονται σ' αυτήν.

11. Την σύμφωνη γνώμη και την προφορική εισήγηση του αρμοδίου Τμήματος και του Διευθυντή Δασών Δωδεκανήσου.

12. Το γεγονός ότι η ίδρυση του καταφυγίου κρίνεται απαραίτητη, προκειμένου να προστατευτούν καλύτερα, ή να διαχειμάσουν ή να αναπαραχθούν, τα υπάρχοντα είδη της άγριας πανίδας και χλωρίδας που φύονται ή διαβιούν ή διέρχονται από την περιοχή. Η νήσος Σαρία έχει χαρακτηρισθεί ως σημαντική περιοχή για τα πουλιά της Ελλάδος σύμφωνα με την υπ' αριθμ. 79/409/ΕΕC, οδηγία, αποφασίζουμε:

1. Ιδρύουμε μόνιμο καταφύγιο άγριας ζωής στην Νήσο Σαρία, Δήμου Καρπάθου, του Νομού Δωδεκανήσου, της περιφέρειας μας, σε έκταση εμβαδού 21km^2.

2. Η έκταση του καταφυγίου άγριας ζωής ορίζεται γύρωθεν της νήσου Σαρίας.

3. Εντός του καταφυγίου άγριας ζωής απαγορεύεται επ ' αόριστον η θήρα κάθε θηράματος και κάθε είδους άγριας πανίδας για μη ερευνητικούς σκοπούς, η καταστροφή κάθε είδους ζώνης με φυσική βλάστηση, η καταστροφή των ζωντανών φυτοφρακτών, η αμμοληψία, η αποστράγγιση και αποξήρανση ελωδών εκτάσεων, η ρύπανση των υδατικών πόρων και η ένταξη του σε πολεοδομικό ή ρυμοτομικό σχεδιασμό. Η εκτέλεση έργων ή εργασιών και ιδίως, αλιευτικά έργα, έργα αναδασμού, τουριστικές και βιομηχανικές εγκαταστάσεις, κατασκηνώσεις, λατομεία, μεταλλεία και δρόμοι εκτελούνται αφού προηγουμένως έχει υποβληθεί μελέτη περιβαλλοντικών επιπτώσεων τύπου Α΄ και έχει χορηγηθεί έγκριση περιβαλλοντικών όρων. Κατ' εξαίρεση επιτρέπεται η σύλληψη ειδών της άγριας πανίδας και η μεταφορά τους προς εμπλουτισμό άλλων κατάλληλων περιοχών μόνον από τη Δασική Υπηρεσία. Με απόφαση μας, που θα δημοσιευθεί στην Εφημερίδα της Κυβερνήσεως, μπορεί να απαγορευτεί ή να τεθούν όροι ή περιορισμοί στην άσκηση της αλιείας γεωργίας, βοσκής, υλοτομίας, χρήσης των φυτοπροστατευτικών προϊόντων και της συλλογής και κοπής αρωματικών, βαφικών, αρτυματικών, μελισσοκομικών και ανθοκομικών - διακοσμητικών φυτών για εμπορικούς σκοπούς.

4. Η τήρηση της παρούσης ανατίθεται στα όργανα της Δασικής Υπηρεσίας, της Ελληνικής Αστυνομίας, της Αγροφυλακής τους δημοτικούς και κοινοτικούς υπαλλήλους (άρθρο 289 παρ, 1 ν.δ. 86/1969) και τις Κυνηγετικές Οργανώσεις, οι δε παραβάτες τιμωρούνται με ποινές που προβλέπονται από τις διατάξεις της Δασικής Νομοθεσίας (παρ. 9 και 18 του άρθρου 287 ν.δ. 86/1969 και της υπ' αριθμ. 414985/29.11.1985 (ΦΕΚ 757/Β΄/18.12.1985) κοινής απόφασης των Υφυπουργού Εθνικής Οικονομίας και Αναπληρωτή Υπουργού Γεωργίας «Μέτρα διαχείρισης της άγριας πτηνοπανίδας», όπως αυτή τροποποιήθηκε και ισχύει σήμερα).

5. Από τις διατάξεις της παρούσας απόφασης δεν προκαλείται δαπάνη σε βάρος του Κρατικού Προϋπολογισμού.

6. Η ισχύς της παρούσας άρχεται από της δημοσιεύσεώς της στην Εφημερίδα της Κυβερνήσεως.

Η απόφαση αυτή να δημοσιευθεί στην Εφημερίδα της Κυβερνήσεως.

Ρόδος, 9 Σεπτεμβρίου 2009

Ο Γενικός Γραμματέας Περιφέρειας
ΧΑΡΑΛΑΜΠΟΣ ΚΟΚΚΙΝΟΣ

ΑΠΟ ΤΟ ΕΘΝΙΚΟ ΤΥΠΟΓΡΑΦΕΙΟ
ΚΑΠΟΔΙΣΤΡΙΟΥ 34 * ΑΘΗΝΑ 104 32 * ΤΗΛ. 210 52 79 000 * FAX 210 52 21 004
ΗΛΕΚΤΡΟΝΙΚΗ ΔΙΕΥΘΥΝΣΗ: http://www.et.gr – e-mail: webmaster.et@et.gr
04004122909090008