Signature Not Verified
Digitally signed by Theodoros Moumouris
Date: 2009.12.14 08:57:03 EET
Reason: Signed PDF (embedded)
Location: Athens, Ethniko Typografio

ΕΦΗΜΕΡΙΣ ΤΗΣ ΚΥΒΕΡΝΗΣΕΩΣ

ΤΗΣ ΕΛΛΗΝΙΚΗΣ ΔΗΜΟΚΡΑΤΙΑΣ

ΤΕΥΧΟΣ ΤΕΤΑΡΤΟ **Αρ. Φύλλου 540**

7 Δεκεμβρίου 2009

ΠΕΡΙΕΧΟΜΕΝΑ

ΑΠΟΦΑΣΕΙΣ

Έγκριση καθορισμού οριοθέτησης τμήματος του ρέματος «ΣΟΧΙΑΣ» στους οικισμούς Περιστερίου - Γερακίου και στην είσοδο της πόλης Αμαλιάδας του Δήμου Αμαλιάδας Ν. Ηλείας σε μήκος 11.450 μ. 1

Κήρυξη ως αναδασωτέας έκτασης 10.345,00 τ.μ. που βρίσκεται στην θέση «Πλατανάκι» οικ. Περιβολακίων Δημοτικού Διαμερίσματος Ευαγγελισμού, Δήμου Μεθώνης, Νομού Μεσσηνίας. 2

ΑΠΟΦΑΣΕΙΣ

Αριθμ. 65866/6912 (1)

Έγκριση καθορισμού οριοθέτησης τμήματος του ρέματος «ΣΟΧΙΑΣ» στους οικισμούς Περιστερίου - Γερακίου και στην είσοδο της πόλης Αμαλιάδας του Δήμου Αμαλιάδας Ν. Ηλείας σε μήκος 11.450 μ.

Ο ΓΕΝΙΚΟΣ ΓΡΑΜΜΑΤΕΑΣ ΠΕΡΙΦΕΡΕΙΑΣ
ΔΥΤΙΚΗΣ ΕΛΛΑΔΑΣ

Έχοντας υπόψη:

1. Το Ν.3200/55 περί διοικητικής αποκέντρωσης, όπως τροποποιήθηκε και συμπληρώθηκε μεταγενέστερα.

2. Τις διατάξεις του Π.Δ. 39/83 περί μεταβιβάσεως αρμοδιοτήτων του Υπουργού Δημ. Έργων στις Περιφερειακές Υπηρεσίες.

3. Τις διατάξεις του άρθρου 66 του Ν.1622/86 «περί Τοπικής Αυτοδιοίκησης, Περιφερειακής Ανάπτυξης και δημοκρατικού προγραμματισμού» όπως αντικαταστάθηκε με τις διατάξεις της παρ.5 του άρθρου 33 του Ν.1832/89.

4. Τις διατάξεις του Ν.2503/97 «Διοίκηση, οργάνωση, στελέχωση της Περιφέρειας, ρύθμιση θεμάτων για την Τοπική Αυτοδιοίκηση και άλλες διατάξεις».

5. Την 33/98 εγκύκλιο του ΥΠΕΧΩΔΕ «Αστυνόμευση ρεμάτων και συντήρηση αντιπλ/κών έργων»

6. Το Ν. 3010/2002 «Εναρμόνιση του Ν.1650/86 με τις οδηγίες 97/11 Ε.Ε & 96/61 Ε.Ε» και ειδικότερα τις διατάξεις του άρθρου 5 αυτού «Διαδικασία οριοθέτησης και ρυθμίσεις θεμάτων για τα υδατορέματα» καθώς και τις ισχύουσες διατάξεις της υπ' αριθμ. 3046/304/3-2-89 απόφασης του αναπληρωτή Υπουργού Υ.ΠΕ.ΧΩ.ΔΕ. και ειδικότερα του άρθρου 6 αυτής σχετικά με τη δόμηση κοντά στα ρέματα.

7. Την αρ. 9622/2-9-2002 απόφαση του Γεν. Γραμματέα Περιφέρειας Δυτικής Ελλάδας «περί αναθέσεως μέρους των αρμοδιοτήτων Γεν. Γραμματέα στο Διευθυντή Δημοσίων Έργων» .

8. Το αρ. 11278/2005 (Φ.Ε.Κ 1434/18-10-2005, τ. Β΄) Απόφαση του Γεν. Γραμματέα Περιφέρειας Δυτικής Ελλάδας «περί αναθέσεως μέρους των αρμοδιοτήτων Γεν. Γραμματέα στον Γεν. Διευθυντή ΠΔΕ».

9. Το από 30/08/09 απόσπασμα από το πρακτικό αρ. 11/09 της συνεδρίασης του Δημοτικού Συμβουλίου του Δήμου Αμαλιάδας Ν. Ηλείας (αρ. απόφασης 280/2009).

10. Το με αρ. πρωτ. 6235/16-10-09 έγγραφο της Δ.Τ.Υ. Ν. Ηλείας με το οποίο μας διαβίβασε την Τεχνική Έκθεση Υδρολογικής - Υδραυλικής μελέτης και Περιβαλλοντικών στοιχείων που συντάχθηκαν από το μελετητικό γραφείο Σ. Λιάρος και ΣΙΑ Ε.Ε. «ΗΛΙΔΑ ΣΥΜΒΟΥΛΟΙ ΜΗΧΑΝΙΚΟΙ» και τα από Μαΐου 2009 Τοπογραφικά Διαγράμματα (οριζοντιογραφίες ΥΔΡ 5.1, ΥΔΡ 5.2, ΥΔΡ 5.3, ΥΔΡ 5.4, ΥΔΡ 5.5, ΥΔΡ 5.6, ΥΔΡ 5.7, ΥΔΡ 5.8, ΥΔΡ 5.9) στα οποία σημειώνονται με μπλε γραμμή (γραμμή οριοθέτησης) που καθορίζεται από τους αριθμούς Δ1, Δ2, Δ3, Δ1671, Δ1672, Δ1673 και κόκκινη γραμμή (γραμμή πλημμύρας) οι οριογραμμές καθορισμού της οριοθέτησης τμήματος του ρέματος «ΣΟΧΙΑΣ» στους οικισμούς Περιστερίου - Γερακίου και στην είσοδο της πόλης Αμαλιάδας του Δήμου Αμαλιάδας Ν. Ηλείας σε μήκος 11.450 μ, όπως τα παραπάνω ελέγχθηκαν και θεωρήθηκαν από την υπόψη υπηρεσία (Δ.Τ.Υ.Ν. Ηλείας), αποφασίζουμε:

Εγκρίνουμε τον καθορισμό των οριογραμμών του τμήματος του ρέματος «ΣΟΧΙΑΣ» στους οικισμούς Περιστερίου - Γερακϊου και σιην είσοδο της πόλης Αμαλιάδας του Δήμου Αμαλιάδας Ν. Ηλείας σε μήκος 11.450 μ, που φαίνονται στα Τοπογραφικά Διαγράμματα (οριζοντιογραφίες ΥΔΡ 5.1, ΥΔΡ 5.2, ΥΔΡ 5.3, ΥΔΡ 5.4, ΥΔΡ 5.5, ΥΔΡ 5.6, ΥΔΡ 5.7, ΥΔΡ 5.8, ΥΔΡ 5.9) με μπλε και κόκκινη γραμμή και σημειώνονται με τους αριθμούς που αναγράφονται στην παραπάνω παρ. 10, όπως αυτές καθορίστηκαν από την Υδρολογική - Υδραυλική μελέτη που συντάχθηκε από το μελετητικό γραφείο Σ. Λιάρος και ΣΙΑ Ε.Ε. «ΗΛΙΔΑ ΣΥΜΒΟΥΛΟΙ ΜΗΧΑΝΙΚΟΙ», ελέγχθηκαν και θεωρήθηκαν από την Δ.Τ.Υ.Ν. Ηλείας.

Η απόφαση αυτή να δημοσιευθεί στην Εφημερίδα της Κυβερνήσεως.

Πάτρα, 25 Νοεμβρίου 2009

Με εντολή Γενικού Γραμματέα Περιφέρειας
Ο Γενικός Διευθυντής
Δ. ΠΑΝΑΓΙΩΤΟΠΟΥΛΟΣ


ΕΘΝΙΚΟ ΤΥΠΟΓΡΑΦΕΙΟ
Για τεχνικούς λόγους στο σχεδιάγραμμα, έγινε σμίκρυνση, κατά ποσοστό 79%
ΕΛΛΗΝΙΚΗ ΔΗΜΟΚΡΑΤΙΑ
ΕΘΕΩΡΗΘΗ
ΕΛΕΓΧΘΗΚΕ
ΜΙΧ. ΚΑΛΟΓΕΡΟΠΟΥΛΟΣ
ΤΟΠΟΓΡ. ΜΗΧΑΝΙΚΟΣ ΜΕ Α.Β
ΜΕΛΕΤΗ ΔΙΕΥΘΕΤΗΣΕΙΣ
ΚΟΙΤΗΣ ΣΟΧΟΥΣ ΑΜΑΛΙΑΔΑΣ
ΟΡΙΣΤΙΚΗ ΥΔΡΑΥΛΙΚΗ ΜΕΛΕΤΗ
ΟΡΙΖΟΝΤΟΓΡΑΦΙΑ - ΠΡΟΤΕΙΝΟΜΕΝΑ ΕΡΓΑ
ΚΑΛΙΑ

ΕΘΝΙΚΟ ΤΥΠΟΓΡΑΦΕΙΟ
Για τεχνικούς λόγους στο σχεδιάγραμμα, έγινε σμίκρυνση, κατά ποσοστό 79%




ΕΛΛΗΝΙΚΗ ΔΗΜΟΚΡΑΤΙΑ
ΝΟΜΟΣ ΗΛΕΙΑΣ
ΔΗΜΟΣ ΑΜΑΛΙΑΔΑΣ
ΜΕΛΕΤΗ ΔΙΕΥΘΕΤΗΣΗΣ
ΚΟΙΤΗΣ ΣΟΧΛΑΣ ΑΜΑΛΙΑΔΑΣ
(ΟΡΟΘΕΤΗΣΗ ΡΕΜΑΤΟΣ ΣΟΧΛΑΣ)
ΟΡΙΣΤΙΚΗ ΥΔΡΑΥΛΙΚΗ ΜΕΛΕΤΗ
ΟΡΙΖΟΝΤΙΟΓΡΑΦΙΑ - ΠΡΟΤΕΙΝΟΜΕΝΑ ΕΡΓΑ
ΗΛΙΑΑ
ΕΠΙΚΟΙΝΩΝΗΣΑΝ ΣΤΗ ΣΥΝΕΔΡΙΑΣΗ ΤΗΣ Π.Ε.Δ.
ΕΠΙΚΟΙΝΩΝΗΣΑΝ ΣΤΗ ΣΥΝΕΔΡΙΑΣΗ ΤΗΣ Π.Ε.Δ.
ΕΠΙΚΟΙΝΩΝΗΣΑΝ ΣΤΗ ΣΥΝΕΔΡΙΑΣΗ ΤΗΣ Π.Ε.Δ.
ΠΙΝΑΚΑΣ ΣΥΝΤΕΤΑΓΜΕΝΩΝ ΑΡΙΣΤΕΡΑ
ΠΙΝΑΚΑΣ ΣΥΝΤΕΤΑΓΜΕΝΩΝ ΔΕΞΙΑ
ΕΠΙΚΟΙΝΩΝΗΣΑΝ
ΕΠΙΚΟΙΝΩΝΗΣΑΝ
ΕΠΙΚΟΙΝΩΝΗΣΑΝ


ΕΘΝΙΚΟ ΤΥΠΟΓΡΑΦΕΙΟ
Για τεχνικούς λόγους στο σχεδιάγραμμα, έγινε σμίκρυνση, κατά ποσοστό 79%
ΕΠΚΡΙΝΕΤΑΙ
με την υπ' αριθμ. 65866/6312
απόφαση Π.Δ.Ε.
Πάτρα 25-11-2005
Διοικ. Διευθυντής
ΔΗΜΟΚΡΑΤΙΑ
ΕΛΛΗΝΙΚΗ ΔΗΜΟΚΡΑΤΙΑ
ΥΠΟΥΡΓΕΙΟ ΑΝΑΠΤΥΞΗΣ
ΔΙΟΙΚΗΣΗ ΑΝΑΛΑΔΑΣ
ΜΕΛΕΤΗ ΔΙΕΥΘΕΤΗΣΗΣ
ΚΟΙΤΗΣ ΣΟΧΟΛΑΣ ΑΜΑΛΙΑΔΑΣ
(ΟΡΟΘΕΤΗΣΗ ΡΕΜΑΤΟΣ ΣΟΧΟΛΑΣ)
ΟΡΙΣΤΙΚΗ ΥΔΡΑΥΛΙΚΗ ΜΕΛΕΤΗ
ΟΡΙΖΟΝΤΙΟΓΡΑΦΙΑ - ΠΡΟΤΕΙΝΟΜΕΝΑ ΕΡΓΑ
ΕΛΕΓΧΘΗΚΕ
ΜΙΧ. ΚΑΛΟΓΕΡΟΠΟΥΛΟΣ
ΤΟΠΟΓΡΑΦΟΣ ΜΗΧΑΝΙΚΟΣ ΜΕ Α.Β


ΕΛΛΗΝΙΚΗ ΔΗΜΟΚΡΑΤΙΑ
ΔΗΜΟΣ ΑΜΑΛΙΑΔΑΣ
ΜΕΛΕΤΗ ΔΙΕΥΘΕΤΗΣΕΙΣ
ΚΟΙΤΙΣΕ ΣΟΧΟΛΑΣ ΑΜΑΛΙΑΔΑΣ
(ΟΡΟΘΕΤΗΣΗ ΡΕΜΑΤΟΣ ΣΟΧΟΛΑΣ)
ΟΡΙΣΤΙΚΗ ΥΔΡΑΥΛΙΚΗ ΜΕΛΕΤΗ
ΟΡΙΖΟΝΤΙΟΓΡΑΦΙΑ - ΠΡΟΥΠΟΛΟΓΙΣΜΟΣ ΕΡΓΑ
ΗΛΙΑΔΑ
ΕΓΚΡΙΝΕΤΑΙ
ΕΘΕΩΡΗΘΗ
ΕΛΕΥΣΗΝΕ
ΕΘΝΙΚΟ ΤΥΠΟΓΡΑΦΕΙΟ
Για τεχνικούς λόγους στο σχεδίαγραμμα, έγινε σμίκρυνση, κατά ποσοστό 79%


ΕΘΝΙΚΟ ΤΥΠΟΓΡΑΦΕΙΟ
Για τεχνικούς λόγους στο σχεδίαγραμμα, έγινε σμίκρυνση, κατά ποσοστό 79%
ΕΓΚΡΙΝΕΤΑΙ
με την υπ' αριθμ. 63866/6912
απόφαση Π.Δ.Ε.
Πάτρα 25-11-2008
Ο ΝΟΜΙΚΟΣ ΔΙΕΥΘΥΝΤΗΣ
ΕΛΕΥΘΕΡΙΑ
ΕΘΕΩΡΗΘΗ
ΔΗΜΟΣ ΑΥΤΟΔ. ΗΛΕΙΑΣ
Δ/ντής Τ.Υ. Η.Δ. Ηλείας
ΗΛΙΔΑ

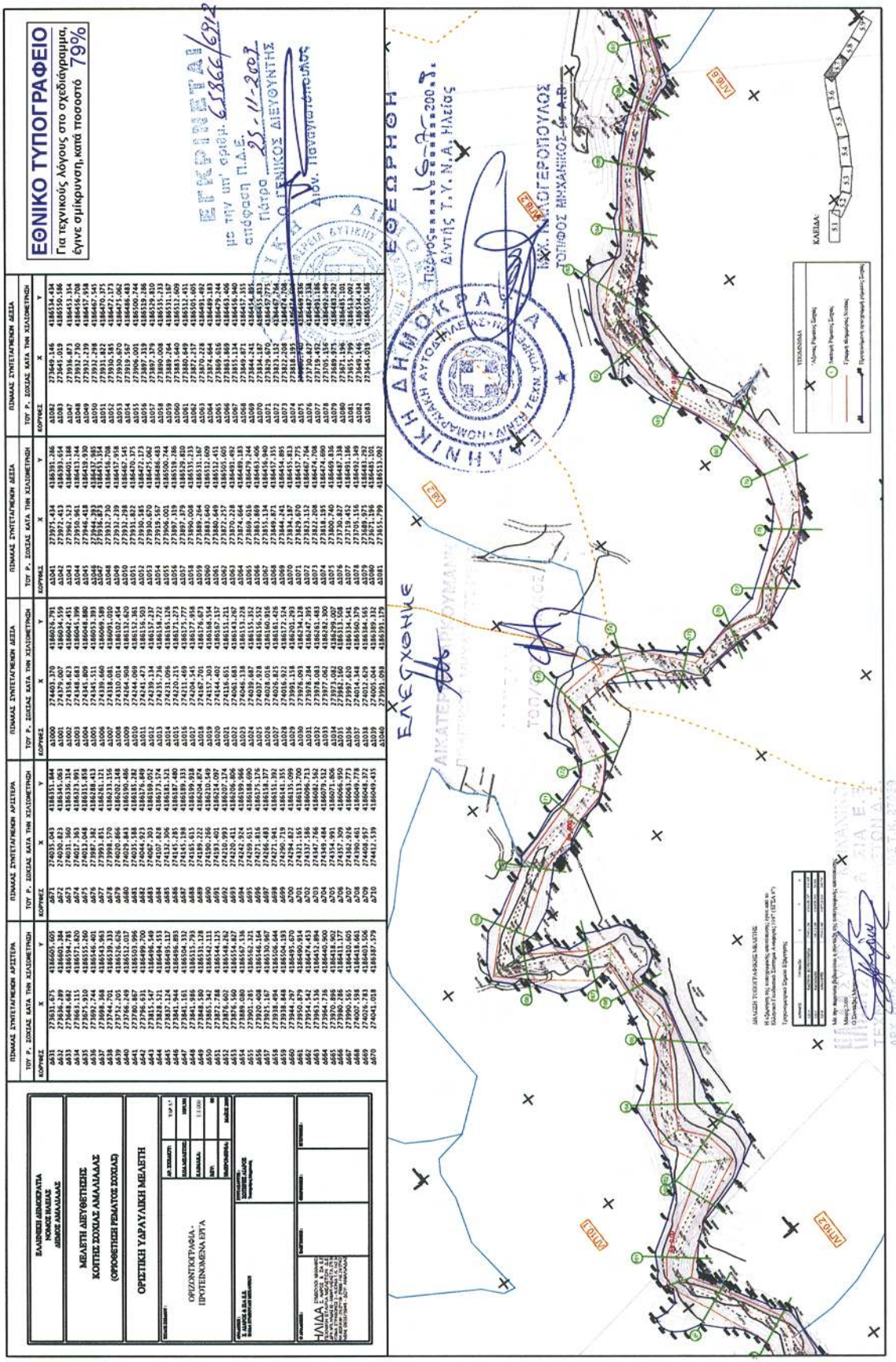
ΕΘΝΙΚΟ ΤΥΠΟΓΡΑΦΕΙΟ
Για τεχνικούς λόγους στο σχεδίαγραμμα, έγινε σμίκρυνση, κατά ποσοστό 79%
ΕΛΛΗΝΙΚΗ ΔΗΜΟΚΡΑΤΙΑ
ΕΛΕΓΧΘΗΚΕ
ΕΓΚΕΚΡΙΜΕΝΟ
ΟΡΙΖΟΝΤΙΟΓΡΑΦΙΑ - ΠΡΟΤΕΙΝΟΜΕΝΑ ΕΡΓΑ
ΟΡΕΙΝΗ ΥΔΡΑΥΛΙΚΗ ΜΕΛΕΤΗ
ΜΕΛΕΤΗ ΑΞΙΟΠΟΙΗΣΗΣ ΚΟΙΤΙΔΕΣ ΣΟΧΛΑΣ ΑΜΑΛΙΑΔΑΣ
(ΟΡΙΟΘΕΤΗΣΗ ΡΕΜΑΤΟΣ ΣΟΧΛΑΣ)
ΕΛΛΗΝΙΚΗ ΔΗΜΟΚΡΑΤΙΑ
ΝΟΜΟΣ ΗΛΕΙΑΣ
ΔΗΜΟΣ ΑΜΑΛΙΑΔΑΣ
ΠΙΝΑΚΑΣ ΣΥΝΤΕΤΑΓΜΕΝΩΝ ΑΡΙΣΤΕΡΑ
ΠΙΝΑΚΑΣ ΣΥΝΤΕΤΑΓΜΕΝΩΝ ΔΕΞΙΑ
ΠΙΝΑΚΑΣ ΣΥΝΤΕΤΑΓΜΕΝΩΝ ΔΕΞΙΑ
ΠΙΝΑΚΑΣ ΣΥΝΤΕΤΑΓΜΕΝΩΝ ΔΕΞΙΑ
ΤΟΥ Ρ. ΣΟΧΛΑΣ ΚΑΤΑ ΤΗΝ ΧΙΛΙΟΜΕΤΡΗΣΗ
ΚΟΡΥΦΕΣ X Y
ΕΛΕΓΧΘΗΚΕ
ΕΓΚΕΚΡΙΜΕΝΟ
ΔΗΜΟΚΡΑΤΙΑ
ΕΘΕΩΡΗΘΗ
ΚΑΛΕΙΑ:
ΥΠΟΜΝΗΜΑ

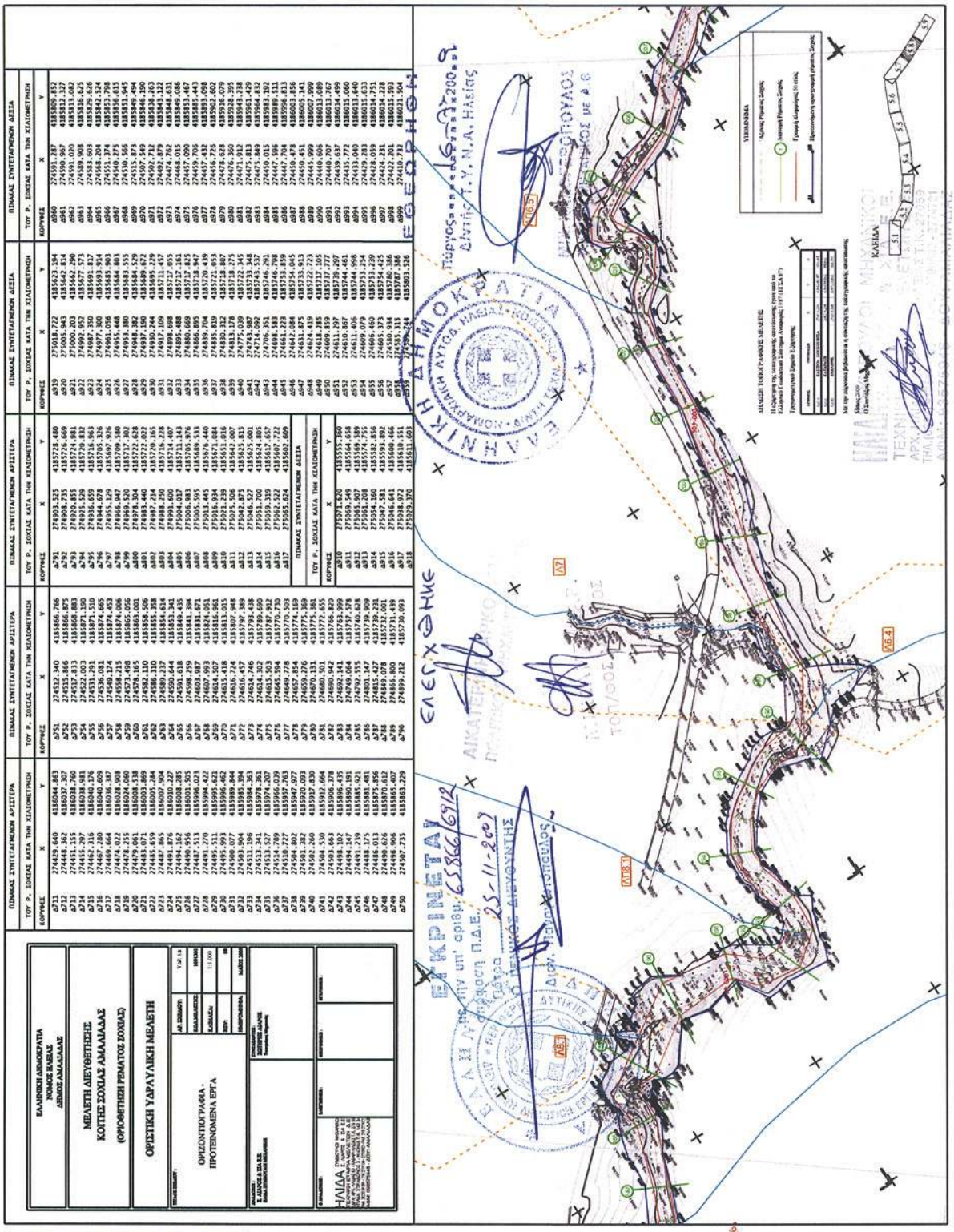

ΠΙΝΑΚΑΣ ΣΥΝΤΕΤΑΓΜΕΝΩΝ ΑΡΙΣΤΕΡΑ			ΠΙΝΑΚΑΣ ΣΥΝΤΕΤΑΓΜΕΝΩΝ ΑΡΙΣΤΕΡΑ			ΠΙΝΑΚΑΣ ΣΥΝΤΕΤΑΓΜΕΝΩΝ ΑΡΙΣΤΕΡΑ			ΠΙΝΑΚΑΣ ΣΥΝΤΕΤΑΓΜΕΝΩΝ ΔΕΞΙΑ			ΠΙΝΑΚΑΣ ΣΥΝΤΕΤΑΓΜΕΝΩΝ ΔΕΞΙΑ		
ΤΟΥ Ρ. ΣΟΧΙΑΣ ΚΑΤΑ ΤΗΝ ΧΙΛΙΟΜΕΤΡΗΣΗ			ΤΟΥ Ρ. ΣΟΧΙΑΣ ΚΑΤΑ ΤΗΝ ΧΙΛΙΟΜΕΤΡΗΣΗ			ΤΟΥ Ρ. ΣΟΧΙΑΣ ΚΑΤΑ ΤΗΝ ΧΙΛΙΟΜΕΤΡΗΣΗ			ΤΟΥ Ρ. ΣΟΧΙΑΣ ΚΑΤΑ ΤΗΝ ΧΙΛΙΟΜΕΤΡΗΣΗ			ΤΟΥ Ρ. ΣΟΧΙΑΣ ΚΑΤΑ ΤΗΝ ΧΙΛΙΟΜΕΤΡΗΣΗ		
ΚΟΡΥΦΕΣ	X	Y	ΚΟΡΥΦΕΣ	X	Y	ΚΟΡΥΦΕΣ	X	Y	ΚΟΡΥΦΕΣ	X	Y	ΚΟΡΥΦΕΣ	X	Y
Δ711	274429.640	4186034.863	Δ751	274132.340	4185866.756	Δ791	274903.525	4185728.480	Δ839	275018.722	4185623.194	Δ880	274591.287	4185809.852
Δ712	274448.382	4186037.307	Δ752	274135.846	4185866.875	Δ792	274908.735	4185726.669	Δ840	275005.943	4185642.814	Δ881	274590.967	4185812.327
Δ713	274451.155	4186038.760	Δ753	274137.833	4185868.883	Δ793	274920.855	4185724.981	Δ841	275000.203	4185662.290	Δ882	274591.020	4185813.082
Δ714	274455.297	4186038.981	Δ754	274322.003	4185871.190	Δ794	274925.529	4185720.832	Δ842	274992.952	4185677.573	Δ883	274589.908	4185816.825
Δ715	274462.216	4186040.176	Δ755	274331.291	4185871.310	Δ795	274936.659	4185716.963	Δ843	274987.330	4185691.317	Δ884	274588.736	4185818.556
Δ716	274466.080	4186040.609	Δ756	274336.081	4185873.455	Δ796	274944.620	4185715.326	Δ844	274977.300	4185693.914	Δ885	274588.204	4185842.324
Δ717	274469.664	4186038.387	Δ757	274349.174	4185874.453	Δ797	274955.129	4185707.926	Δ845	274961.056	4185685.903	Δ886	274551.374	4185853.798
Δ718	274474.022	4186028.908	Δ758	274358.215	4185874.006	Δ798	274966.947	4185709.580	Δ846	274955.448	4185684.803	Δ887	274540.275	4185856.615
Δ719	274478.255	4186024.060	Δ759	274373.498	4185865.056	Δ799	274969.520	4185717.302	Δ847	274951.380	4185683.555	Δ888	274530.366	4185851.945
Δ720	274483.001	4186023.118	Δ760	274379.105	4185863.001	Δ800	274973.304	4185722.028	Δ848	274944.329	4185684.270	Δ889	274515.524	4185849.484
Δ721	274483.641	4186003.838	Δ761	274384.131	4185855.586	Δ801	274981.446	4185722.423	Δ849	274937.190	4185689.022	Δ890	274507.549	4185846.190
Δ722	274485.659	4186001.284	Δ762	274386.310	4185855.338	Δ802	274987.234	4185720.185	Δ850	274930.244	4185695.229	Δ891	274502.712	4185838.853
Δ723	274487.865	4186007.904	Δ763	274389.237	4185854.634	Δ803	274988.250	4185716.228	Δ851	274917.109	4185711.457	Δ892	274492.879	4185843.322
Δ724	274491.876	4186010.227	Δ764	274390.644	4185853.341	Δ804	274991.600	4185714.407	Δ852	274898.698	4185717.055	Δ893	274474.702	4185848.021
Δ725	274489.218	4186012.315	Δ765	274391.218	4185842.435	Δ805	274995.047	4185712.311	Δ853	274882.468	4185717.315	Δ894	274461.406	4185844.649
Δ726	274490.556	4186001.505	Δ766	274392.394	4185841.784	Δ806	275006.983	4185705.974	Δ854	274880.669	4185717.825	Δ895	274457.090	4185853.467
Δ727	274487.513	4185996.023	Δ767	274403.987	4185831.671	Δ807	275005.595	4185689.533	Δ855	274856.895	4185718.947	Δ896	274459.706	4185885.443
Δ728	274491.270	4185994.422	Δ768	274407.993	4185824.051	Δ808	275013.445	4185676.440	Δ856	274839.704	4185720.439	Δ897	274457.432	4185893.058
Δ729	274495.511	4185995.621	Δ769	274414.507	4185816.961	Δ809	275016.934	4185671.084	Δ857	274835.819	4185721.053	Δ898	274459.102	4185902.020
Δ730	274499.664	4185997.009	Δ770	274416.148	4185815.515	Δ810	275019.318	4185667.513	Δ858	274821.425	4185722.015	Δ899	274478.628	4185916.115
Δ731	274500.007	4185989.844	Δ771	274416.724	4185807.948	Δ811	275025.506	4185642.007	Δ859	274813.178	4185718.275	Δ900	274476.360	4185928.395
Δ732	274503.904	4185985.394	Δ772	274416.457	4185797.389	Δ812	275042.875	4185625.815	Δ860	274775.039	4185722.145	Δ901	274471.912	4185943.238
Δ733	274511.396	4185984.363	Δ773	274414.746	4185795.438	Δ813	275046.527	4185625.001	Δ861	274743.987	4185733.348	Δ902	274475.813	4185951.429
Δ734	274513.341	4185973.201	Δ774	274414.302	4185789.600	Δ814	275053.700	4185624.805	Δ862	274726.926	4185743.555	Δ903	274479.192	4185956.121
Δ735	274517.371	4185974.302	Δ775	274412.722	4185787.512	Δ815	275059.330	4185624.655	Δ863	274706.351	4185746.291	Δ904	274480.015	4185963.192
Δ736	274534.789	4185966.039	Δ776	274445.594	4185770.730	Δ816	275062.122	4185607.722	Δ864	274698.583	4185746.798	Δ905	274447.596	4185989.511
Δ737	274510.227	4185947.763	Δ777	274449.778	4185770.503	Δ817	275065.624	4185602.609	Δ865	274661.223	4185751.859	Δ906	274447.704	4185996.813
Δ738	274504.802	4185947.977	Δ778	274457.854	4185774.169	ΠΙΝΑΚΑΣ ΣΥΝΤΕΤΑΓΜΕΝΩΝ ΔΕΞΙΑ			Δ866	274612.284	4185753.945	Δ907	274416.478	4186003.895
Δ739	274503.232	4185939.831	Δ779	274459.176	4185775.389				Δ867	274584.404	4185754.903	Δ908	274410.451	4186007.141
Δ740	274502.260	4185937.830	Δ780	274463.501	4185772.361	ΤΟΥ Ρ. ΣΟΧΙΑΣ ΚΑΤΑ ΤΗΝ ΧΙΛΙΟΜΕΤΡΗΣΗ			Δ868	274624.419	4185722.723	Δ909	274445.999	4186007.999
Δ741	274504.530	4185932.664	Δ781	274480.501	4185772.455				Δ869	274618.285	4185717.105	Δ910	274440.606	4186013.089
Δ742	274503.663	4185906.378	Δ782	274490.942	4185766.820	ΚΟΡΥΦΕΣ	X	Y	Δ870	274609.859	4185717.777	Δ911	274440.707	4186013.767
Δ743	274498.302	4185896.435	Δ783	274492.141	4185763.999	Δ810	275071.620	4185555.380	Δ871	274610.207	4185734.327	Δ912	274439.637	4186014.499
Δ744	274494.147	4185880.181	Δ784	274493.064	4185757.378	Δ811	275065.549	4185564.585	Δ872	274610.867	4185744.481	Δ913	274433.727	4186013.680
Δ745	274489.239	4185881.021	Δ785	274492.418	4185750.438	Δ812	275063.905	4185566.188	Δ873	274611.406	4185744.998	Δ914	274433.040	4186013.840
Δ746	274488.175	4185881.481	Δ786	274491.147	4185739.909	Δ813	275061.208	4185574.755	Δ874	274609.079	4185753.254	Δ915	274429.283	4186015.633
Δ747	274486.013	4185875.856	Δ787	274815.427	4185739.231	Δ814	275054.160	4185582.856	Δ875	274606.460	4185753.229	Δ916	274428.059	4186014.751
Δ748	274490.626	4185870.612	Δ788	274849.078	4185721.601	Δ815	275047.581	4185593.892	Δ876	274581.573	4185755.425	Δ917	274414.231	4186014.218
Δ749	274496.996	4185865.407	Δ789	274846.860	4185719.408	Δ816	275042.464	4185600.551	Δ877	274580.934	4185770.386	Δ918	274410.711	4186021.559
Δ750	274507.733	4185863.229	Δ790	274899.212	4185730.993	Δ817	275038.972	4185610.551	Δ878	274585.315	4185787.186	Δ919	274410.732	4186021.504
						Δ818	275029.370	4185611.603	Δ879	274595.244	4185803.526			

ΕΛΛΗΝΙΚΗ ΔΗΜΟΚΡΑΤΙΑ
ΝΟΜΟΣ ΗΛΕΙΑΣ
ΔΗΜΟΣ ΑΜΑΛΙΑΔΑΣ

ΜΕΛΕΤΗ ΔΙΕΥΘΕΤΗΣΗΣ ΚΟΙΤΗΣ ΣΟΧΙΑΣ ΑΜΑΛΙΑΔΑΣ (ΟΡΙΟΘΕΤΗΣΗ ΡΕΜΑΤΟΣ ΣΟΧΙΑΣ)

ΟΡΙΣΤΙΚΗ ΥΔΡΑΥΛΙΚΗ ΜΕΛΕΤΗ

ΟΡΙΖΟΝΤΙΟΓΡΑΦΙΑ - ΠΡΟΤΕΙΝΟΜΕΝΑ ΕΡΓΑ

ΗΛΙΔΑ

ΕΘΝΙΚΟ ΤΥΠΟΓΡΑΦΕΙΟ
Για τεχνικούς λόγους στο σχεδιάγραμμα, έγινε σμίκρυνση, κατά ποσοστό 79%


ΕΘΝΙΚΟ ΤΥΠΟΓΡΑΦΕΙΟ
Για τεχνικούς λόγους στο σχεδιάγραμμα, έγινε σμίκρυνση, κατά ποσοστό 79%
ΕΛΛΗΝΙΚΗ ΔΗΜΟΚΡΑΤΙΑ
ΝΟΜΟΣ ΗΛΕΙΑΣ
ΔΗΜΟΣ ΑΜΑΛΙΑΔΑΣ
ΜΕΛΕΤΗ ΔΙΕΥΘΕΤΗΣΗΣ ΚΟΙΤΗΣ ΣΟΧΙΑΣ ΑΜΑΛΙΑΔΑΣ
(ΟΡΙΟΘΕΤΗΣΗ ΡΕΜΑΤΟΣ ΣΟΧΙΑΣ)
ΟΡΙΣΤΙΚΗ ΥΔΡΑΥΛΙΚΗ ΜΕΛΕΤΗ
ΟΡΙΖΟΝΤΙΟΓΡΑΦΙΑ-ΠΡΟΤΕΙΝΟΜΕΝΑ ΕΡΓΑ
ΗΛΙΔΑ
ΕΠΙΚΡΙΝΕΤΑΙ
με την υπ' αριθμ. 65866/6812
απόφαση Π.Δ.Ε.
Πάτρα 25-11-2003
Ο ΓΕΝΙΚΟΣ ΔΙΕΥΘΥΝΤΗΣ
ΔΗΜΟΚΡΑΤΙΑ
ΕΘΕΩΡΗΘΗ
ΔΗΜΟΣ ΑΜΑΛΙΑΔΑΣ
ΠΙΝΑΚΑΣ ΣΥΝΤΕΤΑΓΜΕΝΩΝ ΑΡΙΣΤΕΡΑ
ΠΙΝΑΚΑΣ ΣΥΝΤΕΤΑΓΜΕΝΩΝ ΔΕΞΙΑ
ΤΟΥ Ρ. ΣΟΧΙΑΣ ΚΑΤΑ ΤΗΝ ΧΙΛΟΜΕΤΡΗΣΗ
ΚΟΡΥΦΕΣ X Y
ΔΛ6.2
ΔΛ6.3
ΔΛ6.4
ΔΛ6

Αριθ. 4730 (2)

Κήρυξη ως αναδασωτέας έκτασης 10.345,00 τ.μ. που βρίσκεται στην θέση «Πλατανάκι» οικ. Περιβολακίων Δημοτικού Διαμερίσματος Ευαγγελισμού, Δήμου Μεθώνης, Νομού Μεσσηνίας.

Ο ΓΕΝΙΚΟΣ ΓΡΑΜΜΑΤΕΑΣ ΠΕΡΙΦΕΡΕΙΑΣ ΠΕΛΟΠΟΝΝΗΣΟΥ

Έχοντας υπόψη:

1. Τις δ/ξεις του Π.Δ. 51/87 «Καθορισμός των Περιφερειών της Χώρας για το σχεδιασμό κ.λπ. της περιφερειακής Ανάπτυξης»

2. Τις δ/ξεις των άρθρων 1 παρ.1 και 2, 2 παρ.1 εδ.δ', 5 παρ. 3Β, 6 παρ.7 και 7 παρ. 2 του Ν.2503/97 «Διοίκηση, Οργάνωση, Στελέχωση της Περιφέρειας κ.λπ.».

3. Τις δ/ξεις των άρθρων 24 παρ. 1 και 117 παρ. 3 του Συντάγματος.

4. Τις δ/ξεις του Ν.998/79 «περί προστασίας των δασών κ.λ.π.» και ειδικότερα:

α) του άρθρου 41 παρ. 1 και 3,

β) του άρθρου 38 παρ. 1.

5. Τις δ/γές του Υπουργείου Γεωργίας:

α) 160417/1180/8-7-80, β) 182447/3049/24-9-80.

6. Τις διατάξεις του Ν. 3208/2003.

7. Την αριθμ. 6882/01-10-2009 πρόταση του Δασαρχείου Καλαμάτας περί κηρύξεως αναδασωτέας, της αναφερομένης στο θέμα έκτασης, αποφασίζουμε:

Κηρύσσουμε ως αναδασωτέα, με σκοπό την προστασία για την επαναδημιουργία της δασικής βλάστησης αποτελούμενης από είδη αείφυλλων πλατύφυλλων, (σχίνου, πουρναριού, ρεικιού, κουμαριάς, μυρτιάς και ασπαλάθου), που καταστράφηκε από παράνομη εκχέρσωση κατά το χρονικό διάστημα από 01-01-07 έως 01-12-2008, την δημόσια δασική έκταση, εμβαδού 10.345,00 τ.μ. που βρίσκεται στη θέση «Πλατανάκι» οικ. Περιβολακίων Δημοτικού Διαμερίσματος Ευαγγελισμού, Δήμου Μεθώνης, Νομού Μεσσηνίας, προσδιορίζεται από τα σημεία: 1, 2, 3, Ζ2, Ζ1, Ζ, 4, 5, 17 & 1 και έχει όρια:

Ανατολικά : Με δημόσια δασική αναδασωτέα έκταση λόγω πυρκαγιάς έκταση (αρ. 257/2009 απόφαση) και δημόσια δασική αναδασωτέα λόγω πυρκαγιάς έκταση (αρ. 713/1992).

Δυτικά : Με ελαιόκτημα Φ. Σαρδέλη.

Βόρεια : Με δημόσια δασική έκταση.

Νότια : Με ελαιόκτημα Φ. Σαρδέλη,

Όπως φαίνεται στο συνημμένο διάγραμμα κλίμακας 1:1.000 που συντάχθηκε από τον Δασοπόνο του Δασαρχείου Καλαμάτας Κυριάκο Πίκουλα και εντοπίζεται στο απόσπασμα Φύλλο Χάρτου «Κορώνη» κλίμακας 1:50.000 της Γ.Υ.Σ. και αποτελεί αναπόσπαστο μέρος της απόφασης αυτής. Προβλέπεται φυσική αναγέννηση της δασικής βλάστησης που καταστράφηκε.

Από την εφαρμογή των κανονιστικών διατάξεων της απόφασης αυτής δεν προκαλείται δαπάνη σε βάρος του κρατικού προϋπολογισμού σύμφωνα με το άρθρο 90 του Π.Δ. 63/2005 «κωδικοποίηση της νομοθεσίας για την Κυβέρνηση και τα Κυβερνητικά όργανα» (Φ.Ε.Κ. 98/Α΄/22-04-05)

Η απόφαση αυτή να δημοσιευθεί στην Εφημερίδα της Κυβερνήσεως.

Τρίπολη, 25 Νοεμβρίου 2009

Ο Γενικός Γραμματέας Περιφέρειας κ.α.α.
Ο Γενικός Διευθυντής
ΠΑΝΑΓΙΩΤΗΣ ΜΠΑΖΙΓΟΣ

ΕΘΝΙΚΟ ΤΥΠΟΓΡΑΦΕΙΟ
Για τεχνικούς λόγους στο σχεδίαγραμμα, έγινε σμίκρυνση, κατά ποσοστό 56%

ΤΟΠΟΓΡΑΦΙΚΟ ΔΙΑΓΡΑΜΜΑ
ΔΗΜΟΣΙΑΣ ΔΑΣΙΚΗΣ ΕΚΤΑΣΗΣ ΣΥΝΟΛΙΚΟΥ ΕΜΒΑΔΟΥ 11.705 στρ. ΣΤΗ ΘΕΣΗ «ΠΛΑΤΑΝΑΚΙ»
ΠΕΡΙΟΧΗΣ ΤΟΥ ΟΙΚΙΣΜΟΥ ΠΕΡΙΒΟΛΑΚΩΝ ΤΟΥ ΔΗΜΟΤΙΚΟΥ ΔΙΑΜΕΡΙΣΜΑΤΟΣ ΕΥΑΓΓΕΛΙΣΜΟΥ ΤΟΥ
ΔΗΜΟΥ ΜΕΘΩΝΗΣ ΠΟΥ ΕΚΧΕΡΣΩΘΗΚΕ ΚΑΙ ΚΑΤΑΛΗΦΘΗΚΕ ΠΑΡΑΝΟΜΑ ΑΠΟ ΤΟΝ ΦΩΤΙΟ Κ. ΣΑΡΔΕΛΗ, ΚΑΤΟΙΚΟ ΚΑΛΑΜΑΤΑΣ

ΠΡΟΤΕΙΝΕΤΑΙ Η ΚΗΡΥΞΗ ΤΟΥ ΤΜΗΜΑΤΟΣ Ε(1)=10.345 στρ. ΩΣ ΑΝΑΔΑΣΩΤΕΑΣ

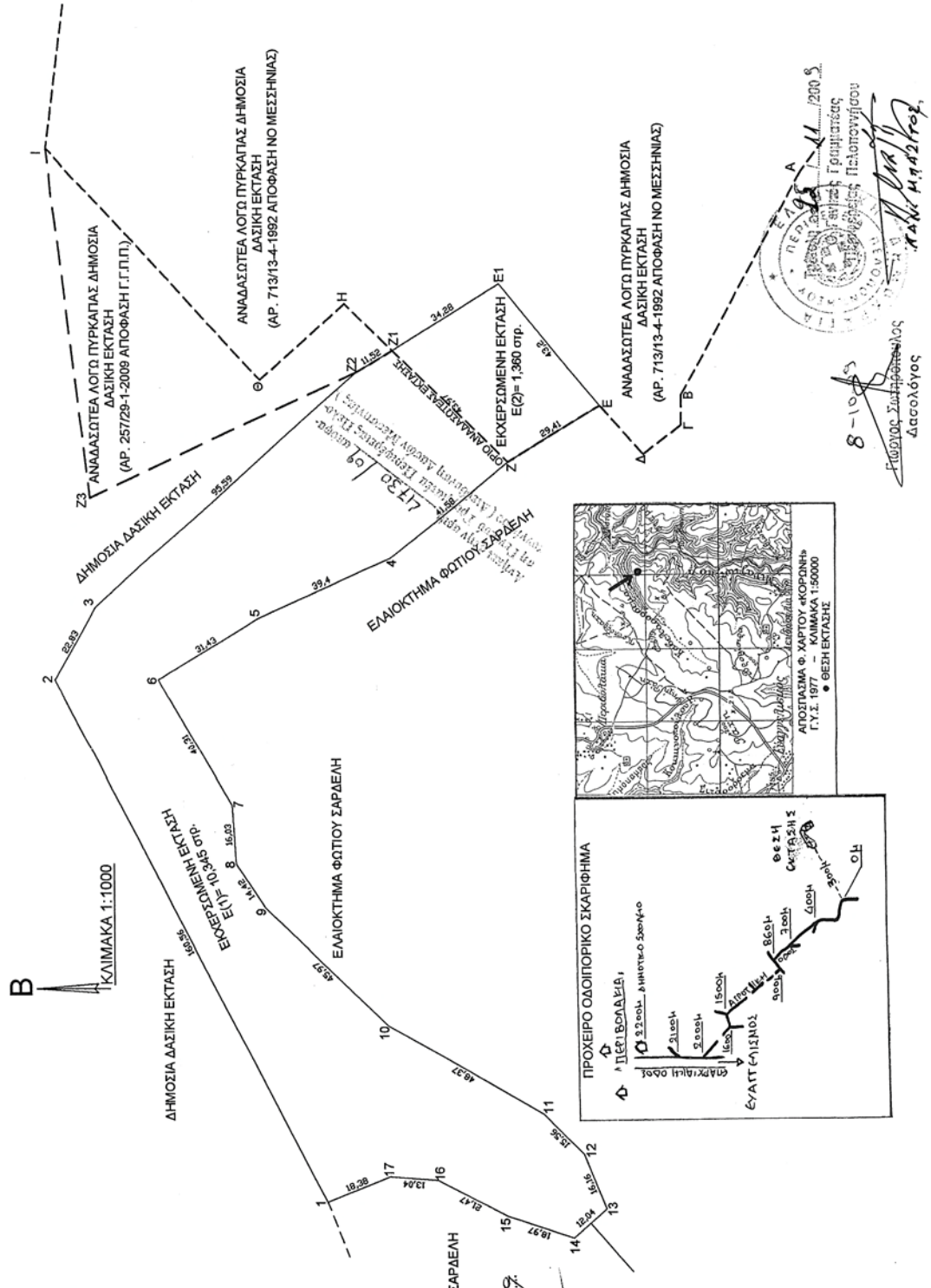

ΠΙΝΑΚΑΣ ΣΥΝΤΕΤΑΓΜΕΝΩΝ

	Χ	Ψ
1	303468	4080223
2	303611	4080296
3	303631	4080285
Ε	303685,5657	4080147,8429
Ε1	303719	4080175
Ζ	303670,2736	4080172,7693
Ζ1	303701,0359	4080204,1916
Ζ2	303695	4080214
4	303644	4080205
5	303628	4080241
6	303611	4080268
7	303576	4080248
8	303560	4080247
9	303548	4080239
10	303516	4080206
11	303492	4080164
12	303481	4080153
13	303466	4080147
14	303458	4080156
15	303464	4080174
16	303474	4080193
17	303475	4080206

ΕΛΑΙΟΚΤΗΜΑ ΦΩΤΙΟΥ ΣΑΡΔΕΛΗ

ΠΥΛΟΣ 10 - 8 - 2009
Ο ΣΥΝΤΑΚΤΗΣ

ΚΥΡΙΑΚΟΣ ΠΙΚΟΥΛΑΣ
ΔΑΣΟΝΟΜΟΣ

ΑΠΟ ΤΟ ΕΘΝΙΚΟ ΤΥΠΟΓΡΑΦΕΙΟ
ΚΑΠΟΔΙΣΤΡΙΟΥ 34 * ΑΘΗΝΑ 104 32 * ΤΗΛ. 210 52 79 000 * FAX 210 52 21 004
ΗΛΕΚΤΡΟΝΙΚΗ ΔΙΕΥΘΥΝΣΗ: http://www.et.gr – e-mail: webmaster.et@et.gr