Signature Not Verified
Digitally signed by Theodoros Moumouris
Date: 2009.12.28 10:29:30 EET
Reason: Signed PDF (embedded)
Location: Athens, Ethniko Typografio

ΕΦΗΜΕΡΙΣ ΤΗΣ ΚΥΒΕΡΝΗΣΕΩΣ

ΤΗΣ ΕΛΛΗΝΙΚΗΣ ΔΗΜΟΚΡΑΤΙΑΣ

ΤΕΥΧΟΣ ΤΕΤΑΡΤΟ **Αρ. Φύλλου 568**

18 Δεκεμβρίου 2009

ΠΕΡΙΕΧΟΜΕΝΑ

ΑΠΟΦΑΣΕΙΣ

Κήρυξη ως αναδασωτέας, έκτασης εμβαδού 0,102 στρ. στη θέση «Σταυρός ή Μανώλη ράχη» περιφέρειας Δ.Δ. Μουρεσίου του Δήμου Μουρεσίου, του Νομού Μαγνησίας..... 1

Κήρυξη ως αναδασωτέας έκτασης εμβαδού 0,618 στρ. στη θέση «Σταυρός» περιφέρειας Δ.Δ. Ανηλίου του Δήμου Μουρεσίου, του Νομού Μαγνησίας..... 2

Κήρυξη ως αναδασωτέας εκτάσεως εμβαδού 1472 στρεμμάτων στη θέση «Στρογγυλή Κορυφή», Δ.Δ. Αγ Μαρίνης, Δήμου Αρτεμισίων, Νομού Ζακύνθου.. 3

Κήρυξη ως αναδασωτέας έκτασης εμβαδού 103.136,40 τ.μ. στη θέση «ΞΕΡΟΚΑΜΠΟΣ» περιφέρειας Δήμου Τυλίσου (Δ.Δ. Δαμάστας) Ν. Ηρακλείου..... 4

ΑΠΟΦΑΣΕΙΣ

Αριθμ. 3014 (1)

Κήρυξη ως αναδασωτέας, έκτασης εμβαδού 0,102 στρ. στη θέση «Σταυρός ή Μανώλη ράχη» περιφέρειας Δ.Δ. Μουρεσίου του Δήμου Μουρεσίου, του Νομού Μαγνησίας.

Ο ΓΕΝΙΚΟΣ ΓΡΑΜΜΑΤΕΑΣ ΠΕΡΙΦΕΡΕΙΑΣ ΘΕΣΣΑΛΙΑΣ

Έχοντας υπόψη:

1. Τις διατάξεις του Ν. 3200/1955 «Περί Διοικητικής Αποκέντρωσης» όπως τροποποιήθηκαν και συμπληρώθηκαν, μεταγενέστερα, με το Ν.Δ. 532/1970.

2. Τις διατάξεις του άρθρου 117 παρ. 3 του Συντάγματος της Χώρας.

3. Τις διατάξεις του Ν. 998/1979 «Περί προστασίας των Δασών και των Δασικών εν γένει εκτάσεων της Χώρας» και ειδικότερα: α) Του άρθρου 38 παρ. 1 και β) Του άρθρου 41 παρ. 1 και 3.

4. Τις υπ' αριθμ. α) 160417/1180/8-7-1980 και β) 182447/3049/24-9-1980 διαταγές του Υπουργείου Γεωργίας, σχετικές με την κήρυξη εκτάσεων ως αναδασωτέων.

5. Τις διατάξεις του Ν. 2503/30-5-1997 «Περί διοίκησης, αποκέντρωσης, στελέχωσης της Περιφέρειας κ.α. διατάξεις».

6. Την υπ' αριθμ. 5851/10-7-2007 (ΦΕΚ 1157/τ.Β΄/2007) απόφαση του Γενικού Γραμματέα Περιφέρειας Θεσσαλίας «περί μεταβίβασης αρμοδιοτήτων του Γ. Γ. Περιφέρειας Θεσσαλίας στο Γενικό Διευθυντή της Περιφέρειας και στους Προϊσταμένους των Διευθύνσεων και των Τμημάτων της Περιφέρειας», όπως τροποποιήθηκε με την υπ' αριθμ. 8756/67345/19-8-2008 (ΦΕΚ 1907/τ.Β΄/18-9-2008) απόφαση του.

7. Το υπ' αριθμ. 4751/11-9-2009 έγγραφο του Δασαρχείου Βόλου, με το οποίο εισηγείται την κήρυξη ως αναδασωτέας, της αναφερόμενης στο θέμα έκτασης, αποφασίζουμε:

Κηρύσσουμε ως αναδασωτέα διακατεχόμενη δασική έκταση εμβαδού εκατόν δύο χιλιοστών του στρέμματος (0,102 στρ.), στη θέση «Σταυρός ή Μανώλη ράχη» περιφέρειας Δ.Δ. Μουρεσίου του Δήμου Μουρεσίου, του Νομού Μαγνησίας, η οποία εκχερσώθηκε παράνομα, πριν την 10η Απριλίου 2009. Η έκταση αυτή απεικονίζεται με στοιχεία Α΄,Β΄,Γ΄,Δ΄,Ε΄, Α΄ στο προσαρτημένο στην παρούσα απόφαση μας τοπογραφικό διάγραμμα, κλίμακας 1:500, το οποίο αποτελεί αναπόσπαστο μέρος αυτής και έχει όρια:

Ανατολικά: Αναδασωτέα έκταση βάσει της αριθμ. 2833/93 απόφασης Νομάρχη Μαγνησίας.

Δυτικά: Αναδασωτέα έκταση βάσει της αριθμ. 2833/93 απόφασης Νομάρχη Μαγνησίας.

Βόρεια: Αναδασωτέα έκταση βάσει της αριθμ. 2833/93 απόφασης Νομάρχη Μαγνησίας.

Νότια: Αναδασωτέα έκταση βάσει της αριθμ. 2833/93 απόφασης Νομάρχη Μαγνησίας.

Σκοπός της κήρυξης της ανωτέρω έκτασης ως αναδασωτέας είναι, η διατήρηση του δασικού χαρακτήρα αυτής ο αποκλεισμός διάθεσης της για άλλη χρήση και η αποκατάσταση με φυσική αναγέννηση της καταστραφείσης δασικής βλάστησης, αποτελούμενης από δασικά είδη της διαπλάσεως των αείφυλλων πλατύφυλλων (αριά, κουμαριά, ερείκη), με βαθμό συγκομώσεως 0,5 περίπου.

Η απόφαση αυτή να δημοσιευθεί στην Εφημερίδα της Κυβερνήσεως.

Λάρισα, 25 Νοεμβρίου 2009

Ο Γενικός Γραμματέας Περιφέρειας κ.α.α.
Ο Γενικός Διευθυντής
ΚΩΝΣΤΑΝΤΙΝΟΣ ΜΕΓΑΣ

ΠΕΡΙΦΕΡΕΙΑ ΘΕΣΣΑΛΙΑΣ
ΓΕΝ. Δ/ΝΣΗ ΠΕΡΙΦΕΡΕΙΑΣ
Δ/ΝΣΗ ΔΑΣΩΝ Ν. ΜΑΓΝΗΣΙΑΣ
ΔΑΣΑΡΧΕΙΟ ΒΟΛΟΥ

Ανήκει στην αριθμ. 3014/25-11-2009 απόφαση του Γενικού Γραμματέα Περιφέρειας Θεσσαλίας.

ΤΟΠΟΓΡΑΦΙΚΟ ΔΙΑΓΡΑΜΜΑ
Της έκτασης που παράνομα εκχερσώθηκε
Κλίμακας 1 : 500

ΔΗΜΟΣ : Μουρεσίου
ΔΗΜ. ΔΙΑΜΕΡΙΣΜΑ : Μούρεσι
ΘΕΣΗ : «Μανώλη Ράχη ή Σταυρός»
ΕΜΒΑΔΟ : α) (Α,Β,Γ,1,2,3,Η,Α συνολικής έκτασης που εκχερσώθηκε) : 490 τ.μ, της οποίας τμήμα εμβαδού 388 τ.μ έχει κηρυχθεί αναδασωτέο με την αριθμ. 2833/17-12-93 Απόφαση Νομάρχη Ν.Μαγνησίας λόγω παράνομης εκχέρσωσης.
β) (Α',Β',Γ',Δ',Ε',Α' προς κήρυξη αναδασωτέας) : 102 τ.μ

Πίνακας συντεταγμένων συνολικής έκτασης που εκχερσώθηκε, εμβαδού 490 τ.μ

ΣΗΜΕΙΑ	χ	ψ
Α	427898,11	4362037,38
Β	427903,40	4362035,57
Γ	427919,11	4362051,48
1	427920,31	4362058,85
2	427920,08	4362069,34
3	427902,90	4362067,48
Η	427901,85	4362057,45

Πίνακας συντεταγμένων έκτασης που προτείνεται η κήρυξή της ως αναδασωτέας, εμβαδού 102 τ.μ

ΣΗΜΕΙΑ	χ	ψ
Α'	427906,90	4362048,88
Β'	427914,59	4362051,07
Γ'	427917,89	4362061,00
Δ'	427912,98	4362062,90
Ε'	427906,79	4362057,68

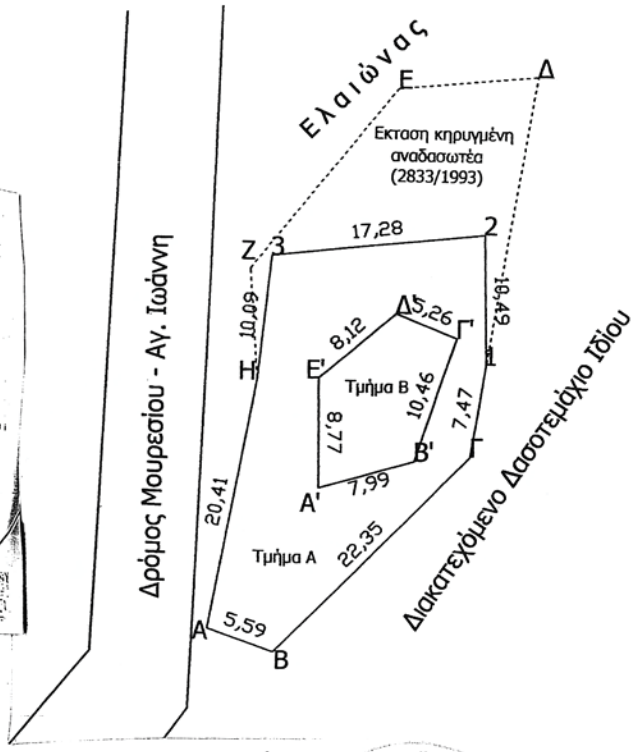

Χάρτης προσανατολισμού
Κλίμακας 1 : 50 000
Φύλλο Ζαγοράς

Βόλος, 30 - 10 - 2009
Η Συντάκτρια

Αποστόλου Ασημούλα
Δασοπόνος

Βόλος, 11 - 11 - 2009
Ο Δασάρχης Βόλου

Κουτσούκος Ιωάννης
Δασολόγος

Λάρισα, 25 - 11 - 2009
Ο Γενικός Γραμματέας Περιφέρειας Θεσσαλίας

ΚΩΝ/ΝΟΣ ΒΑΣ. ΜΕΓΑΣ
ΓΕΝΙΚΟΣ ΔΙΕΥΘΥΝΤΗΣ

ΕΘΝΙΚΟ ΤΥΠΟΓΡΑΦΕΙΟ
Για τεχνικούς λόγους στο σχεδιάγραμμα, έγινε σμίκρυνση, κατά ποσοστό 82%

Αριθμ. 3627 (2)

Κήρυξη ως αναδασωτέας έκτασης εμβαδού 0,618 στρ. στη θέση «Σταυρός» περιφέρειας Δ.Δ. Ανηλίου του Δήμου Μουρεσίου, του Νομού Μαγνησίας.

Ο ΓΕΝΙΚΟΣ ΓΡΑΜΜΑΤΕΑΣ ΠΕΡΙΦΕΡΕΙΑΣ ΘΕΣΣΑΛΙΑΣ

Έχοντας υπόψη:

1. Τις διαταγές του Ν. 3200/1955 «Περί Διοικητικής Αποκέντρωσης» όπως τροποποιήθηκαν και συμπληρώθηκαν, μεταγενέστερα, με το Ν.Δ. 532/1970.

2. Τις διατάξεις του άρθρου 117 παρ. 3 του Συντάγματος της Χώρας.

3. Τις διατάξεις του Ν. 998/1979 «Περί προστασίας των Δασών και των Δασικών εν γένει εκτάσεων της Χώρας» και ειδικότερα: α) Του άρθρου 38 παρ. 1 και β) Του άρθρου 41 παρ. 1 και 3.

4. Τις υπ' αριθμ. α) 160417/1180/8-7-1980 και β) 182447/3049/24-9-1980 διαταγές του Υπουργείου Γεωργίας, σχετικές με την κήρυξη εκτάσεων ως αναδασωτέων.

5. Τις διατάξεις του Ν. 2503/30-5-1997 «Περί διοίκησης, αποκέντρωσης, στελέχωσης της Περιφέρειας κ.α. διατάξεις».

6. Την υπ' αριθμ. 5851/10-7-2007 (ΦΕΚ 1157/τ.Β΄/2007) απόφαση του Γενικού Γραμματέα Περιφέρειας Θεσσαλίας «περί μεταβίβασης αρμοδιοτήτων του Γ. Γ. Περιφέρειας Θεσσαλίας στο Γενικό Διευθυντή της Περιφέρειας και στους Προϊσταμένους των Διευθύνσεων και των Τμημάτων της Περιφέρειας», όπως τροποποιήθηκε με την υπ' αριθμ. 8756/67345/19-8-2008 (ΦΕΚ 1907/τ.Β΄/18-9-2008) απόφαση του.

7. Το υπ' αριθμ. 6334/9-11- 2009 έγγραφο του Δασαρχείου Βόλου, με το οποίο εισηγείται την κήρυξη ως αναδασωτέας της αναφερόμενης στο θέμα έκτασης, αποφασίζουμε: Κηρύσσουμε ως αναδασωτέα, έκταση η οποία αποτελεί δημοτικό δάσος εμβαδού εξακόσιων δεκαοκτώ χιλιοστών του στρέμματος (0,618στρ.), στη θέση «Σταυρός» περιφέρειας Δ.Δ. Ανήλιου του Δήμου Μουρεσίου, του Νομού Μαγνησίας και της οποίας η βλάστηση καταστράφηκε από πυρκαγιά στις 17/7/2009. Η έκταση αυτή απεικονίζεται με στοιχεία 1,2,3,4,5,1 στο προσαρτημένο στην παρούσα απόφαση μας τοπογραφικό διάγραμμα, κλίμακας 1:500, το οποίο αποτελεί αναπόσπαστο μέρος αυτής και έχει όρια:

Ανατολικά: αγροτική έκταση.

Δυτικά: δάσος πεύκης.

Βόρεια: δάσος πεύκης και αγροτική έκταση.

Νότια: δάσος πεύκης και νεκροταφείο του Δ.Δ. Ανηλίου.

Σκοπός της κήρυξης της ανωτέρω έκτασης ως αναδασωτέας είναι, η διατήρηση του δασικού χαρακτήρα αυτής ο αποκλεισμός διάθεσης της για άλλη χρήση και η αποκατάσταση με φυσική αναγέννηση της καταστραφείσης ολοσχερώς δασικής βλάστησης αποτελούμενης από αγριοκαστανιές και πεύκα, με βαθμό συγκομώσεως 0,9 περίπου.

Η απόφαση αυτή να δημοσιευθεί στην Εφημερίδα της Κυβερνήσεως.

Λάρισα, 25 Νοεμβρίου 2009

Ο Γενικός Γραμματέας Περιφέρειας κ.α.α.
Ο Γενικός Διευθυντής
ΚΩΝΣΤΑΝΤΙΝΟΣ ΜΕΓΑΣ

ΠΕΡΙΦΕΡΕΙΑ ΘΕΣΣΑΛΙΑΣ
ΓΕΝ. Δ/ΝΣΗ ΠΕΡΙΦΕΡΕΙΑΣ
Δ/ΝΣΗ ΔΑΣΩΝ Ν. ΜΑΓΝΗΣΙΑΣ
ΔΑΣΑΡΧΕΙΟ ΒΟΛΟΥ

Ανήκει στην αριθμ. 3627/25.11.2009
απόφαση του Γενικού Γραμματέα
Περιφέρειας Θεσσαλίας.

ΤΟΠΟΓΡΑΦΙΚΟ ΔΙΑΓΡΑΜΜΑ
Της έκτασης που κάηκε την 17-7-2009
Κλίμακας 1 : 500

ΔΗΜΟΣ : Μουρεσίου
ΔΗΜ. ΔΙΑΜΕΡΙΣΜΑ : Ανήλιο
ΘΕΣΗ : «Σταυρός»
ΕΜΒΑΔΟ : 0,618 στρ.

ΣΗΜΕΙΑ	χ	ψ
1	425992	4364129
2	426019	4364126
3	426015	4364142
4	425990	4364153
5	425981	4364142

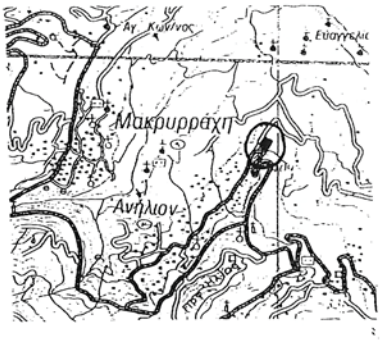

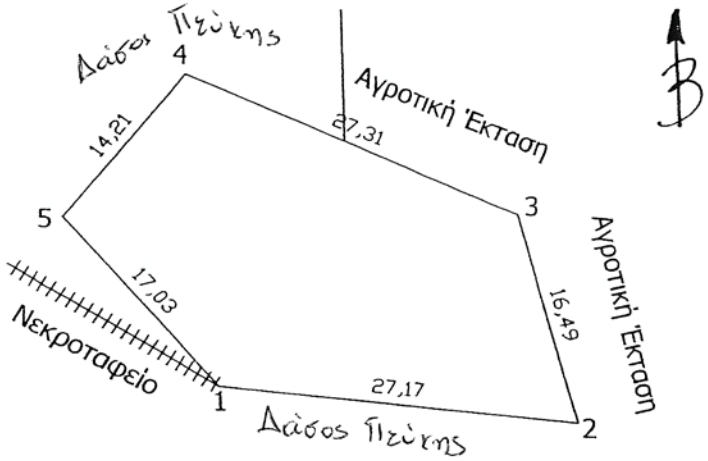

Χάρτης προσανατολισμού
Κλίμακας 1 : 50 000
Φύλλο Ζαγοράς

ΕΘΝΙΚΟ ΤΥΠΟΓΡΑΦΕΙΟ
Για τεχνικούς λόγους στο σχεδιάγραμμα, έγινε σμίκρυνση, κατά ποσοστό 87%

Βόλος, 30 - 10 - 2009
Η Συντάκτρια

Αποστόλου Ασημούλα
Δασοπόνος

Βόλος, 9 - 11 - 2009
Ο Δασάρχης Βόλου

Κουτσούκος Ιωάννης
Δασολόγος

Λάρισα, 25 - 11 - 2009
Ο Γενικός Γραμματέας Περιφέρειας
Θεσσαλίας

ΚΩΝ/ΝΟΣ ΒΑΣ. ΜΕΓΑΣ
ΓΕΝΙΚΟΣ ΔΙΕΥΘΥΝΤΗΣ

Αριθμ. 3099 (3)

Κήρυξη ως αναδασωτέας εκτάσεως εμβαδού 1472 στρεμμάτων στη θέση «Στρογγυλή Κορυφή», Δ.Δ. Αγ. Μαρίνης, Δήμου Αρτεμισίων, Νομού Ζακύνθου.

Ο ΓΕΝΙΚΟΣ ΓΡΑΜΜΑΤΕΑΣ
ΠΕΡΙΦΕΡΕΙΑΣ ΙΟΝΙΩΝ ΝΗΣΙΩΝ

Έχοντας υπόψη:

1. Τις διατάξεις των άρθρων 24 παρ. 1 και 117 παρ 3 του Συντάγματος.

2. Τις περί διοικητικής αποκέντρωσης διατάξεις του Ν. 3200/1955, όπως τροποποιήθηκαν και συμπληρώθηκαν μεταγενέστερα και ειδικότερα του άρθρου 5.

3. Τις διαταγές του Ν. 998/1979 «περί προστασίας δασών και δασικών εκτάσεων της χώρας» και συγκεκριμένα του άρθ. 38 παρ.1 και του αρθ. 41 παρ. 1

4. Τις διαταγές του Υπουργείου Γεωργίας με αριθ. 16417/1180/09-07-1980 και αριθ. 182447/3049/24-09-1980.

5. Τον Ν. 2218/13-06-1994 «Περί Ίδρυσης Νομαρχιακής Αυτοδιοίκησης, τροποποίησης διατάξεων για την πρωτοβάθμια αυτοδιοίκηση και την Περιφέρεια και άλλες διατάξεις» όπως τροποποιήθηκε μεταγενέστερα με τον Ν. 2240/16-09-2004.

6. Το Ν. 2503/30-05-1997 «Διοίκηση, οργάνωση και στελέχωση Περιφέρειας, ρύθμιση θεμάτων για την τοπική αυτοδιοίκηση και άλλες διατάξεις».

7. Τις διατάξεις του Ν. 3208/2003 «περί προστασίας των δασικών οικοσυστημάτων, κατάρτιση δασολογίου, ρύθμιση εμπραγμάτων δικαιωμάτων επί δασών και δασικών εν γένει εκτάσεων και άλλες διατάξεις» και ειδικότερα του άρθρου 1 αυτού.

8. Την αναφορά της Δ/νσης Δασών Ζακύνθου με αριθ. πρωτ. 2435/21-9-2009 με την οποία προτείνεται η κήρυξη ως αναδασωτέας της αναφερόμενης στο θέμα έκτασης, αποφασίζουμε:

Κηρύσσουμε ως αναδασωτέα την δασική έκταση εμβαδού 1472 στρεμμάτων, που βρίσκεται στη θέση «Στρογγυλή Κορυφή», Δ.Δ. Αγ. Μαρίνης, Δήμου Αρτεμισίων, Νομού Ζακύνθου, όπως προσδιορίζεται με τα στοιχεία 1,2,3,..,94,95,1 μη συμπεριλαμβανομένων των αγροτικών εκτάσεων Ε1=611,8 τμ, Ε2=1103,3τμ Ε3=510,2τμ Ε4=19056,5τμ και Ε5=1456,8τμ τα οποία ήδη έχουν εξαιρεθεί του εμβαδού της καμένης έκτασης και απεικονίζεται στο συνημμένο της παρούσας Απόφασης απόσπασμα πινακίδων ΓΥΣ 6175/1 και 6175/2, κλίμακας 1:15000 το οποίο αποτελεί αναπόσπαστο μέρος της, και έχει όρια:

Ανατολικά: Οικισμός Αγ. Μαρίνας-δασικός δρόμος. Δυτικά: δασικές εκτάσεις, αγροτικές εκτάσεις και δασικός δρόμος Βόρεια: δημοτικός δρόμος Αγ. Μαρίνας- Λούχα. Νότια: Λατομείο και δασικές εκτάσεις.

Σκοπός της κήρυξης της ανωτέρω έκτασης ως αναδασωτέας είναι η διατήρηση του δασικού χαρακτήρα της, ο αποκλεισμός διάθεσης της για άλλη χρήση και η αποκατάσταση με φυσική αναγέννηση της καταστραφείσας δασικής βλάστησης αποτελούμενη από αναγεννόμενο πευκόδασος και αείφυλλα πλατύφυλλα, ύστερα από πυρκαγιά που εκδηλώθηκε στις 5/7/2009.

Η απόφαση αυτή να δημοσιευθεί στη Εφημερίδα της Κυβερνήσεως.

Κέρκυρα, 1 Δεκεμβρίου 2009

Ο Γενικός Γραμματέας Περιφέρειας κ.α.α.
Η Γενική Διευθύντρια
ΟΛΓΑ ΡΙΖΟΥ

ΕΛΛΗΝΙΚΗ ΔΗΜΟΚΡΑΤΙΑ
ΠΕΡΙΦΕΡΕΙΑ ΙΟΝΙΩΝ ΝΗΣΙΩΝ
ΓΕΝΙΚΗ Δ/ΝΣΗ ΠΕΡΙΦΕΡΕΙΑΣ
Δ/ΝΣΗ ΔΑΣΩΝ ΖΑΚΥΝΘΟΥ

Ανήκει στην Αρ.Πρ.: 3099/1-12-2009
Απόφαση Γενικού Γραμματέα Π.Ι.Ν
Απόσπασμα χάρτη ΓΥΣ: 6175/1 και 6175/2
Δήμος : Αρτεμισίων
ΔΔ: Αγ Μαρίνης
Δ..Θ. : «Στρογγυλή Κορυφή»
ΚΛΙΜΑΚΑ: 1:15000

ΑΚΡΙΒΕΣ ΦΩΤΟΑΝΤΙΓΡΑΦΟ
ΖΑΚΥΝΘΟΣ 03-12-2009
Η ΥΠΑΛΛΗΛΟΣ
ΠΑΝΑΓΙΩΤΑ ΑΛΕΞΑΝΔΡΗ
ΖΟΥΠΑΝΟΣ

ΕΘΝΙΚΟ ΤΥΠΟΓΡΑΦΕΙΟ
Για τεχνικούς λόγους στο σχεδιάγραμμα, έγινε σμίκρυνση, κατά ποσοστό 79%

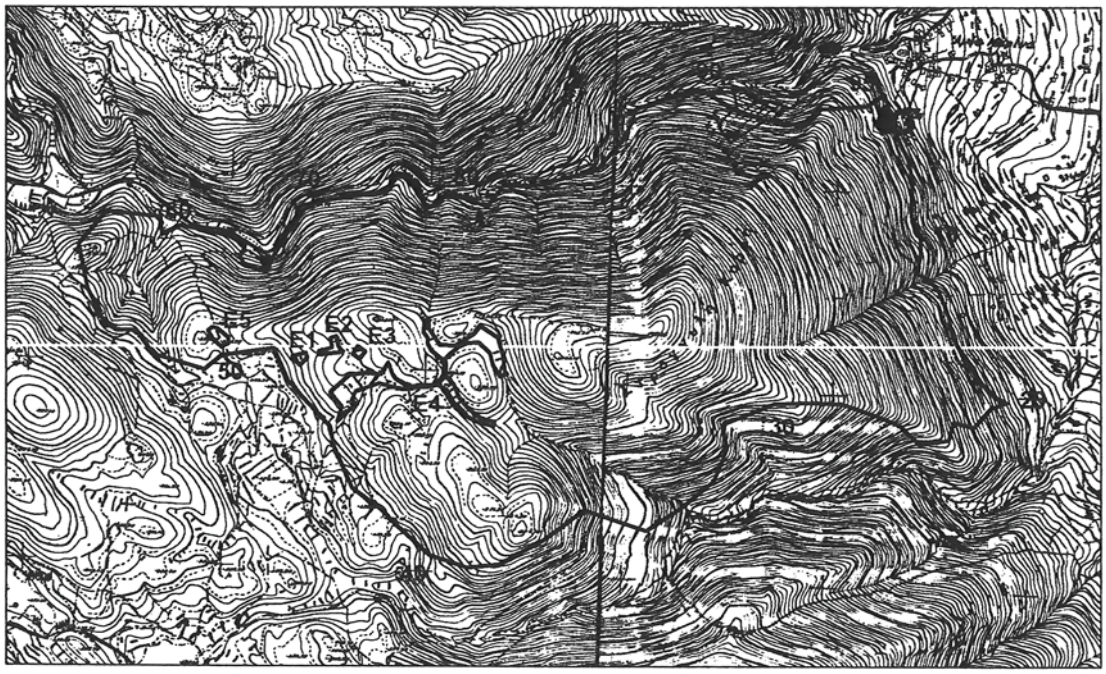

ΥΠΟΜΝΗΜΑ

1,2,3,...,94,95,1 :Όρια καμένης δασικής έκτασης εμβαδού **1472** στρεμμάτων

Κέρκυρα 1-12-/2009
Η ΓΕΝΙΚΗ ΔΙΕΥΘΥΝΤΡΙΑ
ΡΙΖΟΥ ΟΛΓΑ

Ζάκυνθος 21/9/2009
Ο Δ/ντής Δασών
Βυστάθιος Τοτοκώτσης
Δασολόγος με Α΄βαθμό

Ζάκυνθος 21/9/2009
Ο Συντάκτης
Παναγιώτης Ζουπάνος
Δασοπόνος

Αριθμ. 6627 (4)

Κήρυξη ως αναδασωτέας έκτασης εμβαδού 103.136,40 τ.μ. στη θέση «ΞΕΡΟΚΑΜΠΟΣ» περιφέρειας Δήμου Τυλίσου (Δ.Δ. Δαμάστας) Ν. Ηρακλείου.

Ο ΓΕΝΙΚΟΣ ΓΡΑΜΜΑΤΕΑΣ ΠΕΡΙΦΕΡΕΙΑΣ ΚΡΗΤΗΣ

Έχοντας υπόψη:

1. Το Ν. 2503/1997 «Διοίκηση, οργάνωση, στελέχωση της Περιφέρειας, ρύθμιση θεμάτων για την τοπική αυτοδιοίκηση και άλλες διατάξεις» (ΦΕΚ 107/τ.Α΄/30-5-1997).

2. Τις διατάξεις του άρθρου 24 παρ. 1 και 117 παρ. 3 του Συντάγματος.

3. Τις διατάξεις του Ν. 3200/1955 «Περί Διοικητικής Αποκέντρωσης» όπως τροποποιήθηκαν και συμπληρώθηκαν μεταγενέστερα με το Ν.Δ. 532/1970».

4. Τις διατάξεις του Ν. 998/1979 «Περί προστασίας των δασών και δασικών εν γένει εκτάσεων της χώρας» (ΦΕΚ 289/1979/τ.Α΄) και ειδικότερα του άρθρου 38 παρ. 1 σε συνδυασμό με το άρθρο 41 παρ. 1.

5. Τις διατάξεις του Ν. 3208/2003 «Προστασία των δασικών οικοσυστημάτων, κατάρτιση δασολογίου, ρύθμιση εμπραγμάτων δικαιωμάτων επί δασών και δασικών εν γένει εκτάσεων και άλλες διατάξεις» (ΦΕΚ 303/τ.Α΄/2003) και ειδικότερα τις παρ.8 και 15 άρθρου 1 του Νόμου αυτού.

6. Τις διαταγές του Υπουργείου Γεωργίας: α) 160417/1160/8-7-1980, β) 182447/3049/24-9-1980, εγκυκλίους του Υπουργείου Γεωργίας με τις οποίες δόθηκαν οδηγίες στις Δασικές Υπηρεσίες για την κήρυξη εκτάσεων αναδασωτέων.

7. Την αριθμ. 6592/27-11-2009 εισήγηση της Δ/νσης Δασών Ηρακλείου για κήρυξη ως αναδασωτέας της εκτάσεως, που αναφέρεται στο θέμα, της οποίας η βλάστηση καταστράφηκε από παράνομη εκχέρσωση, με σκοπό την προστασία της, την διατήρηση του δασικού χαρακτήρα της, ώστε να αποκλεισθεί η διάθεση αυτής για άλλο προορισμό και την επαναφορά με φυσική αναγέννηση της δασικής βλάστησης στην προ της αλλοίωσης κατάσταση.

8. Την αριθμ. 6730/12-8-2003 απόφαση μας «Ορισμός εισηγητών και μεταβίβαση εξουσίας υπογραφής «Με εντολή Γενικού Γραμματέα» αποφάσεων, εγγράφων και άλλων πράξεων στον Γενικό Διευθυντή, στους Προϊσταμένους Διευθύνσεων και Προϊσταμένους τμημάτων και Γραφείων των Υπηρεσιών της Περιφέρειας Κρήτης» (ΦΕΚ 1288/τ.Β΄/12-9-2003), όπως τροποποιήθηκε και συμπληρώθηκε με τις αριθμ. 8548/14-4-2004, 9928/17-12-2004 όμοιες (ΦΕΚ 615/τ.Β΄/27-4-2004 και 1983/τ.Β΄/31-12-2004 αντίστοιχα), αποφασίζουμε:

Κηρύσσουμε ως αναδασωτέα με σκοπό την προστασία της, την διατήρηση του δασικού χαρακτήρα της ώστε να αποκλεισθεί η διάθεση αυτής για άλλο προορισμό και την επαναφορά με φυσική αναγέννηση της δασικής βλάστησης στην προ της αλλοιώσεως κατάσταση την έκταση εμβαδού 103.136,40 τ.μ. [83.824,19+19.312,21] στη θέση «ΞΕΡΟΚΑΜΠΟΣ», περιφέρειας Δήμου Τυλίσου (Δ.Δ. Δαμάστας) Ν. Ηρακλείου, που αποτελούσε δασική έκταση (παρ. 2 του άρθρου 3 Ν. 998/79 όπως τροποποιήθηκε από το αρ. 1 του Ν. 3208/2003) και που προσδιορίζεται από τα στοιχεία: [ΑΝ1] 1-2-3-...-75-76-77-1 και [ΑΝ2] 78-79-80-...-124-125-126-78 στο με ημερομηνία 25-11-2009 συνημμένο τοπογραφικό διάγραμμα του Δασολόγου Μανόλη Φλουρή το οποίο έχει θεωρηθεί από το Δ/ντή Δασών Ηρακλείου.

Η έκταση έχει όρια:

Βόρεια: Δασική έκταση.

Νότια: Γεωργικές εκτάσεις και λατομικό χώρο.

Ανατολικά: Δασική έκταση.

Δυτικά: Δασική έκταση.

όπως και στο συνημμένο διάγραμμα φαίνεται το οποίο αποτελεί αναπόσπαστο μέρος της απόφασης αυτής.

Η απόφαση αυτή να δημοσιευθεί στην Εφημερίδα της Κυβερνήσεως.

Ηράκλειο, 30 Νοεμβρίου 2009

Με εντολή Γενικού Γραμματέα Περιφέρειας
Ο Γενικός Διευθυντής

ΝΙΚΟΛΑΟΣ ΠΑΡΑΣΥΡΗΣ

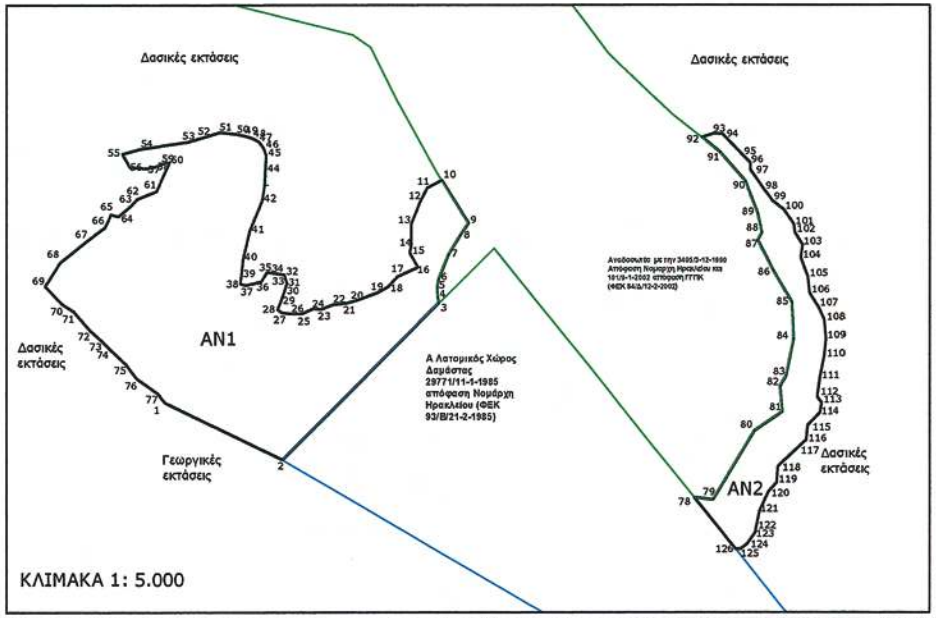

ΠΕΡΙΦΕΡΕΙΑ ΚΡΗΤΗΣ
ΓΕΝΙΚΗ Δ/ΝΣΗ ΠΕΡΙΦΕΡΕΙΑΣ
Δ/ΝΣΗ ΔΑΣΩΝ ΗΡΑΚΛΕΙΟΥ

ΤΟΠΟΓΡΑΦΙΚΟ ΔΙΑΓΡΑΜΜΑ αναδασωτέας έκτασης στη θέση "ΞΕΡΟΚΑΜΠΟΣ" περιφέρειας Δήμου Τυλίσου (Δ.Δ. Δαμάστας) που ορίζεται με τα στοιχεία: [AN1] 1-2-3-...-75-76-77-1 εμβαδού **83.824,19 τ.μ.** και [AN2] 78-79-80-...-124-125-126-78 εμβαδού **19.312,21 τ.μ.** και συνολικού εμβαδού 103.136,40 τ.μ. [83.824,19+19.312,21] Αποτελεί αναπόσπαστο τμήμα της με αριθ. 6623/30-11-09 Απόφασης του Γ.Γ. Περιφέρειας Κρήτης

ΕΘΝΙΚΟ ΤΥΠΟΓΡΑΦΕΙΟ
Για τεχνικούς λόγους στο σχεδιάγραμμα, έγινε σμίκρυνση, κατά ποσοστό 57%

Ηράκλειο 25-11-2009
Ο ΣΥΝΤΑΚΤΗΣ

Μανόλης Φλουρής
Δασολόγος

Ηράκλειο 26.11..... 2009
Ο ΔΙΕΥΘΥΝΤΗΣ ΔΑΣΩΝ ΗΡΑΚΛΕΙΟΥ

ΕΛΛΗΝΙΚΗ ΔΗΜΟΚΡΑΤΙΑ ΠΕΡΙΦΕΡΕΙΑ ΚΡΗΤΗΣ

ΣΤΑΥΡΟΣ ΑΓΑΠΑΚΗΣ
Δασολόγος

ΑΠΟΣΠΑΣΜΑ ΧΑΡΤΗ 1:5000 Γ.Υ.Σ

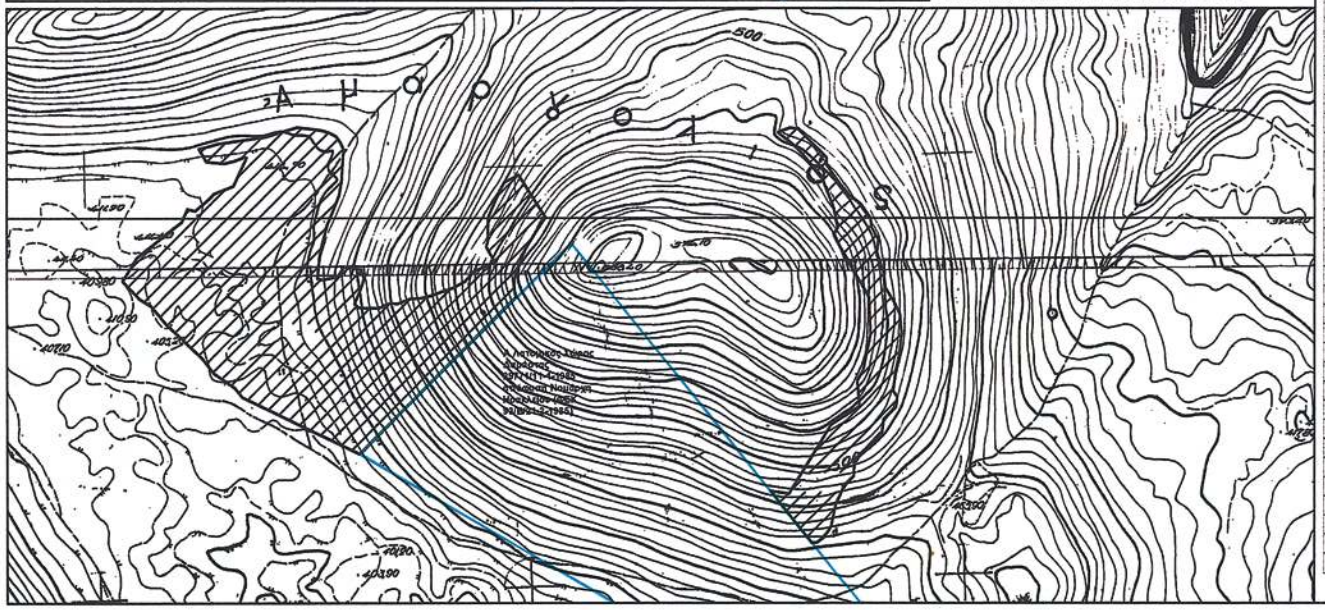

ΣΥΝΤΕΤΑΓΜΕΝΕΣ ΟΡΙΩΝ [Ε.Γ.Σ.Α. '87]

Α/Α	Χ	Υ	Α/Α	Χ	Υ	Α/Α	Χ	Υ
1	584598.00	3911702.00	43	584713.00	3911954.00	85	585323.80	3911816.19
2	584738.87	3911636.04	44	584714.00	3911971.00	86	585302.25	3911854.96
3	584915.48	3911817.65	45	584715.00	3911989.00	87	585284.07	3911890.25
4	584914.11	3911823.90	46	584712.00	3911997.00	88	585288.60	3911898.62
5	584913.33	3911835.04	47	584707.00	3912004.00	89	585284.05	3911920.86
6	584914.89	3911844.81	48	584700.00	3912008.00	90	585269.38	3911958.66
7	584926.39	3911873.40	49	584691.00	3912011.00	91	585260.04	3911992.33
8	584940.08	3911895.78	50	584681.00	3912013.00	92	585219.00	3912009.00
9	584949.67	3911910.39	51	584662.00	3912015.00	93	585233.00	3912014.00
10	584938.61	3911959.74	52	584642.00	3912009.00	94	585243.00	3912013.00
11	584902.00	3911951.00	53	584625.00	3912004.00	95	585266.00	3911989.00
12	584836.00	3911933.00	54	584570.00	3911996.00	96	585273.00	3911980.00
13	584683.00	3911909.00	55	584548.00	3911990.00	97	585278.00	3911972.00
14	584683.00	3911983.00	56	584557.00	3911975.00	98	585291.00	3911949.00
15	584681.00	3911974.00	57	584577.00	3911973.00	99	585301.00	3911926.00
16	584691.00	3911858.00	58	584589.00	3911976.00	100	585314.00	3911924.00
17	584687.00	3911848.00	59	584599.00	3911980.00	101	585326.00	3911903.00
18	584656.00	3911836.00	60	584603.00	3911983.00	102	585327.00	3911899.00
19	584640.00	3911829.00	61	584588.00	3911947.00	103	585334.00	3911885.00
20	584638.00	3911820.00	62	584566.00	3911938.00	104	585334.00	3911870.00
21	584607.00	3911817.00	63	584559.00	3911931.00	105	585342.00	3911848.00
22	584798.00	3911816.00	64	584544.00	3911928.00	106	585344.00	3911829.00
23	584778.00	3911818.00	65	584535.00	3911920.00	107	585354.00	3911813.00
24	584770.00	3911811.00	66	584528.00	3911905.00	108	585361.00	3911798.00
25	584756.00	3911805.00	67	584506.00	3911888.00	109	585363.00	3911776.00
26	584745.00	3911805.00	68	584476.00	3911864.00	110	585361.00	3911756.00
27	584739.00	3911806.00	69	584459.00	3911807.00	111	585354.00	3911731.00
28	584728.00	3911810.00	70	584479.00	3911806.00	112	585353.00	3911709.00
29	584732.00	3911812.00	71	584492.00	3911808.00	113	585358.00	3911702.00
30	584737.00	3911833.00	72	584511.00	3911786.00	114	585356.00	3911695.00
31	584739.00	3911844.00	73	584534.00	3911774.00	115	585342.00	3911676.00
32	584736.00	3911850.00	74	584534.00	3911764.00	116	585340.00	3911659.00
33	584733.00	3911851.00	75	584552.00	3911747.00	117	585334.00	3911643.00
34	584725.00	3911852.00	76	584565.00	3911730.00	118	585307.00	3911628.00
35	584716.00	3911853.00	77	584589.00	3911713.00	119	585304.00	3911610.00
36	584719.00	3911842.00	78	585210.17	3911592.62	120	585296.00	3911599.00
37	584691.00	3911838.00	79	585230.07	3911589.94	121	585286.00	3911577.00
38	584685.00	3911840.00	80	585280.05	3911669.27	122	585282.00	3911557.00
39	584686.00	3911848.00	81	585312.46	3911691.44	123	585281.00	3911552.00
40	584680.00	3911868.00	82	585310.26	3911720.96	124	585272.00	3911539.00
41	584696.00	3911901.00	83	585317.04	3911730.09	125	585264.00	3911530.00
42	584710.00	3911934.00	84	585325.72	3911775.69	126	585258.22	3911512.70

ΑΠΟ ΤΟ ΕΘΝΙΚΟ ΤΥΠΟΓΡΑΦΕΙΟ
ΚΑΠΟΔΙΣΤΡΙΟΥ 34 * ΑΘΗΝΑ 104 32 * ΤΗΛ. 210 52 79 000 * FAX 210 52 21 004
ΗΛΕΚΤΡΟΝΙΚΗ ΔΙΕΥΘΥΝΣΗ: http://www.et.gr – e-mail: webmaster.et@et.gr

04005681812090008