Signature Not Verified
Digitally signed by Theodoros Moumouris
Date: 2010.02.11 10:16:15 EET
Reason: Signed PDF (embedded)
Location: Athens, Ethniko Typografio

ΕΦΗΜΕΡΙΣ ΤΗΣ ΚΥΒΕΡΝΗΣΕΩΣ

ΤΗΣ ΕΛΛΗΝΙΚΗΣ ΔΗΜΟΚΡΑΤΙΑΣ

ΤΕΥΧΟΣ ΤΕΤΑΡΤΟ **Αρ. Φύλλου 58**

11 Φεβρουαρίου 2010

ΑΠΟΦΑΣΕΙΣ

Αριθμ. π.ε.22823

Καθορισμός ορίων αιγιαλού και παραλίας στη θέση «Φανάρι - Λάσση» Δήμου Αργοστολίου Ν. Κεφαλληνίας.

Η ΓΕΝΙΚΗ ΓΡΑΜΜΑΤΕΑΣ ΠΕΡΙΦΕΡΕΙΑΣ ΙΟΝΙΩΝ ΝΗΣΩΝ

Έχοντας υπόψη :

1. Τις διατάξεις του Ν. 2971/2001 (ΦΕΚ 285/τ.Α/19-12-2001) «Περί αιγιαλού και παραλίας».

2. Τις διατάξεις του Ν.Δ. 439/70 «περί συμπληρώσεως των διατάξεων περί αιγιαλού».

3. Τις διατάξεις του Ν. 3200/55 «περί διοικητικής αποκέντρωσης» όπως αυτές τροποποιήθηκαν και ισχύουν σήμερα με τα Ν.Δ. 532/1970 Β.Δ. 704/1970, Β.Δ. 705/1970, Β.Δ. 192/1972, Π.Δ. 71/1984, Π.Δ. 347/1986,Ν.2026/1992 και Π.Δ.97/1993.

4. Τις διατάξεις του άρθρου 19 παράγρ. 5 Ν.2344/1995, του άρθρου 52 παρ. 6 Ν. 2218/1994, του άρθρου 4 πάρ. 7 του Ν. 2240/1994, δυνάμει των οποίων αρμοδιότητες του Υπουργείου Οικονομικών που είχαν μεταβιβασθεί στους Νομάρχες, ανήκουν στον Περιφερειακό Δ/ντή, σε συνδυασμό με αυτές του άρθρου 14 παρ. 2 του Ν. 2399/96 με τις οποίες προβλέπεται η κατάργηση των θέσεων των Περ/κων Δ/ντών, οι αρμοδιότητες πλέον του οποίου περιήλθαν στο Γενικό Γραμματέα της Περιφέρειας και ασκούνται από τον αναπληρωτή Περ/κό Δ/ντή.

5. Τις διατάξεις του τέταρτου εδαφίου της παρ. 2 του άρθρου 1 και της παρ. 6 του ιδίου άρθρου του Ν. 2503/97 «Διοίκηση, οργάνωση στελέχωση της Περιφέρειας, ρύθμιση θεμάτων για την Τοπική Αυτοδιοίκηση και άλλες διατάξεις» (ΦΕΚ 107/Α), σύμφωνα με τις οποίες οι Περιφερειακές Υπηρεσίες του Υπουργείου Οικονομικών, που συγκροτούσαν την Περιφερειακή Διοίκηση του Νόμου ή της Νομαρχίας, δεν υπήχθησαν στην ενιαία οργανική μονάδα της Περιφέρειας, ούτε καταργήθηκαν αλλά αποτελούν από 1.9.1997, Υπηρεσίες του Υπουργείου Οικονομικών.

6. Το υπ' αριθμ 28979/31.7.1997 έγγραφο της Δ/νσης Διοίκησης του Υπουργείου Εσωτερικών, Δημ. Διοίκησης και Αποκέντρωσης, σύμφωνα με το οποίο οι αρμοδιότητες του Γενικού Γραμματέα της Περιφέρειας σε θέματα Υπηρεσιών του Υπουργείου Οικονομικών, μεταφέρονται από 1.9.1997 στον Υπουργό Οικονομικών.

7. Τις διατάξεις της παρ. 21 του άρθρου 46 του Ν. 3220/2004 (ΦΕΚ 15/τ.Α΄/ 28-1-2004 «Μεταβίβαση αρμοδιοτήτων του Υπουργού Οικονομίας και Οικονομικών στον Γεν. Γραμματέα της Περιφέρειας.»

8. Το υπ' αρίθμ. 1030067/296/Α0006/7-4-2004 έγγραφο της Δ/νσης Οργάνωσης της Γενικής Δ/νσης Διοικητικής Υποστήριξης του Υπουργείου Οικονομίας και Οικονομικών «Διευκρινίσεις για τις αρμοδιότητες των Υφυπουργών Οικονομίας και Οικονομικών που περιέχονται από 10-4-2004 στους Γεν. Γραμματείς Περιφερειών».

9. Την από 19/03/2008 έκθεση της επιτροπής καθορισμού των ορίων αιγιαλού- παραλίας στη θέση «Φανάρι-Λάσση» Δήμου Αργοστολίου Ν. Κεφαλληνίας και το από Νοέμβριο του 2007 τοπογραφικό και υψομετρικό διάγραμμα της παραπάνω περιοχής σε τρεις (3) πινακίδες σε κλίμακα 1/500 το οποίο έχει συνταχθεί από τον τοπογράφο μηχ/κο Πινιατώρο Βασίλη, ελέγχθηκε κατά το δυνατό ως προς την ακρίβεια της αποτύπωσης στις 14-02-2008 από την τοπογράφο μηχ/κο Μαρμαρά Αθηνά υπάλληλο της Κτηματικής Υπηρεσίας Κεφ/νίας και θεωρήθηκε την ίδια ημερομηνία από την Προϊσταμένη της Υπηρεσίας.

10. Το υπ' αριθμ. 544.5/215/09/7-04-09 έγγραφο του Γενικού Επιτελείου Ναυτικού, αποφασίζουμε:

Επικυρώνουμε την από 19/03/2008 έκθεση της κατά το άρθρο 3 του Ν.2971/2001 αρμόδιας Επιτροπής περί χάραξης των ορίων αιγιαλού παραλίας στη θέση «Φανάρι-Λάσση» Δήμου Αργοστολίου Ν. Κεφαλληνίας καθώς επίσης και το από Νοέμβριο του 2007 τοπογραφικό υψομετρικό διάγραμμα κλίμακας 1/500, το οποίο έχει συνταχθεί από τον τοπογράφο μηχ/κο Πινιατώρο Βασίλη σε τρεις (3) πινακίδες ελέγχθηκε κατά το δυνατό ως προς την ακρίβεια της αποτύπωσης στις 12-02-2008 από την τοπογράφο μηχ/κο Μαρμαρά Αθηνά υπάλληλο της Κτηματικής Υπηρεσίας Κεφ/νίας και θεωρήθηκε την ίδια ημερομηνία από την Προϊσταμένη της Υπηρεσίας.

Στο τοπογραφικό αυτό διάγραμμα καθορίστηκε η οριογραμμή του αιγιαλού με κόκκινη συνεχή πολυγωνική γραμμή με στοιχεία (ΦΕΚ 100Δ΄/13-04-1974 θέση «Αγ. Θεόδωροι») 49 ≡ Α1, Α2,.... Α28, Α29 ≡ 1 (ΦΕΚ 1337Δ΄/22-12-94 θέση «Λάσση») της οποίας οι κορυφές είναι εξαρτημένες από το κρατικό τριγωνομετρικό δίκτυο.

Η οριογραμμή της παραλίας καθορίστηκε με κίτρινη συνεχή πολυγωνική γραμμή (ΦΕΚ 100Δ΄/13-04-1974 θέση «Αγ. Θεόδωροι»)35 ≡ Π1, Π2,..., Π28,Π29 ≡ 1'(ΦΕΚ 1337Δ΄/22-12-94 θέση «Λάσση») της οποίας οι κορυφές είναι εξαρτημένες από το κρατικό τριγωνομετρικό δίκτυο.

Δεν υφίσταται παλαιός αιγιαλός.

Η ζώνη παραλίας καθορίστηκε σε πλάτος 15 μ για να εξυπηρετούνται οι σκοποί του άρθρου 1 παρ. 2 του Ν. 2971/2001.

Εντός των ορίων του αιγιαλού υπάρχουν κατασκευές. Εντός της ζώνης παραλίας υπάρχουν κατασκευές που δεν εξαιρούνται.

Η απόφαση αυτή μαζί με την έκθεση της Επιτροπής και το τοπογραφικό διάγραμμα, να δημοσιευθούν στην Εφημερίδα της Κυβερνήσεως.

Κέρκυρα, 22 Ιανουαρίου 2010

Η Γενική Γραμματέας Περιφέρειας
ΒΑΣΙΛΙΚΗ ΑΛΕΞΑΝΔΡΙΔΟΥ

ΕΚΘΕΣΗ
ΕΠΙΤΡΟΠΗΣ ΚΑΘΟΡΙΣΜΟΥ ΤΩΝ ΟΡΙΩΝ
ΑΙΓΙΑΛΟΥ ΚΑΙ ΠΑΡΑΛΙΑΣ

Άρθρου 3 του Ν 2971/2001 που συγκροτήθηκε με την αριθμ. 2313/30-08-2006 απόφαση Οικονομικής Επιθεώρησης Ιονίων Νήσων

ΘΕΜΑ: Καθορισμός, για πρώτη φορά, των ορίων αιγιαλού και παραλίας στη θέση «Φανάρι ως Λάσση» Δήμου Αργοστολίου του Ν. Κεφαλληνίας.

Στο Αργοστόλι σήμερα την 19/03/2008 ημέρα Τετάρτη οι υπογεγραμμένοι :

1. Παπαδάτου-Βουτσινά Μαρία, Προϊσταμένη Κτηματικής Υπηρεσίας ως Πρόεδρος.

2. Μαρμαρά Αθηνά Τοπογράφο Μηχ/κό, υπάλληλο Κτηματικής Υπηρεσίας Κεφ/νίας ως μέλος.

3. Μάζης Αντώνιος, Λιμενάρχης Κεφαλληνίας ως μέλος.

4. Θεοπεφτάτου Αφροδίτη Προϊσταμένη Δ/νσης Πολεοδομίας Ν.Α Κεφαλληνίας η οποία δεν προσήλθε, ούτε ο νόμιμος αναπληρωτής της, αν και νόμιμα προσκλήθηκαν.

5. Γιαννακόπουλος Αλέκος αναπλ. Δ/ντη Χωροταξίας & Περ/ντος Περιφέρειας Ιόνιων Νησιών ως μέλος Νήσων, αποτελούντες την Επιτροπή καθορισμού ορίων αιγιαλού και παραλίας, που συγκλήθηκε μετά από σχετική πρόσκληση της Προέδρου της, με γραμματέα της επιτροπής τη Γιαννάκη Ροζαλία, υπάλληλο Κτηματικής Υπηρεσίας Κεφαλληνίας

ΛΑΒΟΝΤΕΣ ΥΠ' ΟΨΗ

1. Την από 16/01/2008 αίτηση Κολαϊτη Φωκίωνα με την οποία ζητείται ο καθορισμός των ορίων του αιγιαλού στη θέση «Φανάρι ως Λάσση» Δήμου Αργοστολίου Ν. Κεφαλληνίας.

2. Τα συνταχθέντα από τον τοπογράφο μηχ/κο Πινιατώρο Βασίλη, το Νοέμβριο του 2007 κτηματολογικά και υψομετρικά διαγράμματα της παραπάνω περιοχής σε τρεις (3) πινακίδες με κλίμακα 1:500 ελεγμένα κατά το δυνατό για την ακρίβεια της αποτύπωσης από τη Μαρμαρά Αθηνά Τοπογράφο Μηχ/κό, υπάλληλο Κτηματικής Υπηρεσίας Κεφ/νίας και θεωρημένα από την Προϊσταμένη της Κτηματικής Υπηρεσίας στις 14-02-2008, όπως ορίζουν οι διατάξεις του άρθρου 4 του Ν 2971/01.

3. Τις διατάξεις του Ν. 2971/2001 «Αιγιαλός παραλία και άλλες διατάξεις».

4. Την αντίληψη που δημιουργήθηκε, κατά την επιτόπια μετάβαση μας στην παραπάνω θέση σχετικά με το πλάτος της βρεχόμενης από το χειμέριο κύμα ξηράς με τα λοιπά συναφή στοιχεία. Ήτοι:

α) την γεωμορφολογία του εδάφους και πιο αναλυτικά ότι:

Η μορφολογία της ακτής είναι βραχώδης με κλίση που κυμαίνεται από ομαλή ως και απότομη με ύψος φρυδιού πρανούς ως και 11μ και εμφάνιση σπηλαιώσεων, ενώ υπάρχουν και μικρά τμήματα αμμώδους μορφολογίας με βραχώδες πρανές.

Της ακτής συνέχονται εκτάσεις πεδινές εκτός σχεδίου αδόμητες.

Το φυσικό όριο βλάστησης συνίσταται από θαμνώδη και δενδρώδη βλάστηση.

β) δεν υπάρχουν παράκτιοι φυσικοί πόροι.

γ) η περιοχή προσβάλλεται κυρίως από Β, ΒΔ ανέμους έντασης έως 4-5 Beaufort.

δ) τη μορφολογία του πυθμένα ο οποίος είναι βραχώδης και έχει ομαλή κλίση.

ε) πρόκειται για ακτή που έχει μικρό μέτωπο και δεν έχει ανάπτυγμα πελάγους καθώς βρίσκεται στην είσοδο του όρμου Αργοστολίου.

στ) δεν υπάρχουν τεχνικά έργα.

ζ) σύμφωνα με το Π.Δ. 3/12/85 ΦΕΚ 2 Δ΄/20-1-86 οι επιτρεπόμενες χρήσεις της περιοχής είναι κατοικία και αναψυχή.

η) Αν και δεν υπάρχουν καταγεγραμμένα Δημόσια Κτήματα διαχειριζόμενα από το Υπουργείο Οικονομίας και Οικονομικών, συνεχόμενα του αιγιαλού, το Δημόσιο επιφυλάσσεται παντός δικαιώματός του.

θ) το γεγονός ότι υφίσταται Κτηματολόγιο.

ι)το γεγονός ότι στην περιοχή δεν υπάρχουν ευπαθή οικοσυστήματα ή προστατευόμενα είδη.

6. Την ύπαρξη καθορισμού ορίων αιγιαλού και παραλίας βόρεια της εξεταζόμενης περιοχής (θέση «Αγ. Θεόδωροι») ΦΕΚ 100Δ΄/13-04-1974) και νότια (θέση «Λάσση» ΦΕΚ 1337Δ΄/22-12-94), αποφασίζουμε:

1. α) Καθορίζουμε την οριογραμμή του αιγιαλού με ερυθρή συνεχή πολυγωνική γραμμή (ΦΕΚ 100Δ΄/13-04-1974 θέση «Αγ. Θεόδωροι») 49 ≡ Α1, Α2,.... Α28, Α29 ≡ 1 (ΦΕΚ 1337Δ΄/22-12-94 θέση «Λάσση») της οποίας οι κορυφές είναι εξαρτημένες από το κρατικό τριγωνομετρικό δίκτυο.

β) Καθορίζουμε την οριογραμμή της παραλίας με κίτρινη συνεχή πολυγωνική γραμμή (ΦΕΚ 100Δ΄/13-04-1974 θέση «Αγ. Θεόδωροι»)35 ≡ Π1, Π2,..., Π28, Π29 ≡ 1΄(ΦΕΚ 1337Δ΄/22-12-94 θέση «Λάσση») της οποίας οι κορυφές είναι εξαρτημένες από το κρατικό τριγωνομετρικό δίκτυο.

Επισημαίνουμε ότι οι κοινές κορυφές επαφής με τις καθορισμένες οριογραμμές αιγιαλού και παραλίας στη θέση «Αγ. Θεόδωροι» δεν προσδίδουν συντεταγμένες στις αντίστοιχες οριογραμμές της υπόθεσης αυτής.

2. Καθορίζουμε την ζώνη παραλίας σε πλάτος 15 μ. ενιαία παράλληλα προς την γραμμή αιγιαλού, για να εξυπηρετηθούν οι σκοποί της παρ. 2 του άρθρου 1 του Ν. 2971/2001.

Δεν υπάρχει παλαιός αιγιαλός

Η Επιτροπή

Η Πρόεδρος
ΜΑΡΙΑ ΠΑΠΑΔΑΤΟΥ - ΒΟΥΤΣΙΝΑ
Τα Μέλη
ΑΘΗΝΑ ΜΑΡΜΑΡΑ
ΑΛΕΚΟΣ ΓΙΑΝΝΑΚΟΠΟΥΛΟΣ
ΑΝΤΩΝΙΟΣ ΜΑΖΗΣ

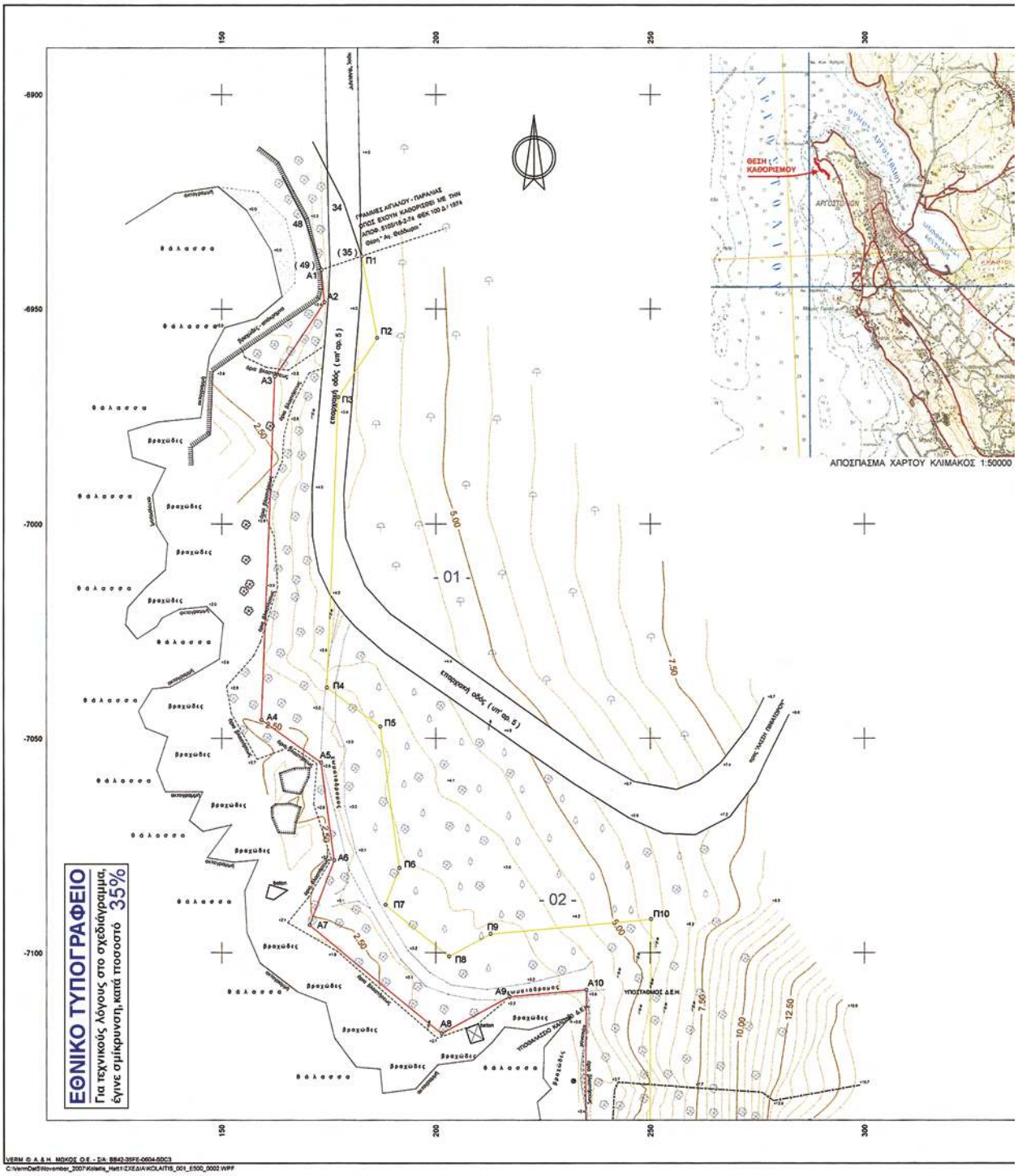
ΕΘΝΙΚΟ ΤΥΠΟΓΡΑΦΕΙΟ
Για τεχνικούς λόγους στο σχεδιάγραμμα, έγινε σμίκρυνση, κατά ποσοστό 35%
ΑΠΟΣΠΑΣΜΑ ΧΑΡΤΟΥ ΚΛΙΜΑΚΟΣ 1:50000
ΘΕΣΗ ΚΑΘΟΡΙΣΜΟΥ
- 01 -
- 02 -
Π1
Π2
Π3
Π4
Π5
Π6
Π7
Π8
Π9
Π10
A1
A2
A3
A4
A5
A6
A7
A8
A9
A10
5.00
7.50
10.00
12.50
2.50



ΔΙΑΝΟΜΗ ΠΙΝΑΚΙΔΩΝ

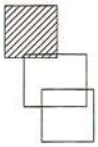

ΥΠΟΜΝΗΜΑ

- ελαιόδενδρο
- Φάμνος / Φαμνώδες
- Πεύκο / Πευκών
- Μονοπάτι

ΚΤΗΜΑΤΟΛΟΓΙΚΟΣ ΠΙΝΑΚΑΣ				
α/α	ΟΝΟΜΑ ΙΔΙΟΚΤΗΤΗ	ΔΙΕΥΘΥΝΣΗ	ΕΜΒΑΔΟΝ ΑΠΑΛΛΟΤΡ.	ΠΑΡΑΤΗΡΗΣΕΙΣ
01	κληρον. ΠΑΝΑΓΗ ΣΟΛΩΜΟΥ			
02	κληρον. ΠΑΝΑΓΗ ΣΟΛΩΜΟΥ			
03	ΦΩΚΙΩΝ ΚΟΛΑΪΤΗΣ			
04	ΕΠΑΜΕΙΝΩΝΔΑΣ ΘΕΟΤΟΚΑΤΟΣ			
05	κληρον. ΙΩΑΝΝΗ ΒΑΛΛΙΑΝΑΤΟΥ			

ΠΑΡΑΤΗΡΗΣΕΙΣ

Το εγκατασταθέν πολυγωνομετρικό δίκτυο είναι εξαρτημένο από το κρατικό τριγωνομετρικό δίκτυο.
Προβολή Hatt, ελλειψοειδές Bessel. Αρχή συντεταγμένων:
Κ.Φ.Χ. κλίμακας 1:100000 " ΚΕΦΑΛΛΗΝΙΑ - ΙΘΑΚΗ "
φ = 38° 15' λ = -3° 15' από Αθήνα.

Χωροσταθμική επιφάνεια:
Μέση στάθμη θαλάσσης όρμου Αργοστολίου Κεφαλληνίας.

ΜΕΘΟΔΟΛΟΓΙΑ:
Η εξάρτηση από το κρατικό τριγωνομετρικό δίκτυο έγινε με χρήση GPS μονής συχνότητος. Σημείο βάσεως χρησιμοποιήθηκε το τριγωνομετρικό της ΓΥΕ Τ23 («Σπήλια»). Η αρχική επίλυση έγινε σε προβολή ΕΓΣΑ87 και εν συνεχεία έγινε μετασχηματισμός σε προβολή Hatt.

ΥΠΟΜΝΗΜΑ ΕΠΙΤΡΟΠΗΣ ΚΑΘΟΡΙΣΜΟΥ ΟΡΙΩΝ ΑΙΓΙΑΛΟΥ & ΠΑΡΑΛΙΑΣ

1. Η καθορισθείσα οριογραμμή αιγιαλού αποτελεί το όριο των μεγίστων πλήν συνήθων αναβάσεων του χειμερίου κύματος.
2. Οι κορυφές της πολυγωνικής οριογραμμής του αιγιαλού και της παραλίας έχουν εξαρτηθεί από το κρατικό τριγωνομετρικό δίκτυο. Οι συντεταγμένες των κορυφών αναγράφονται παρακάτω.
3. Επισπεύδων είναι ο κ. ΦΩΚΙΩΝ ΚΟΛΑΪΤΗΣ
4. Ο καθορισμός των ορίων του αιγιαλού γίνεται για πρώτη φορά στην εν λόγω περιοχή.
5. Εντός των ορίων του αιγιαλού δεν υπάρχουν κτίσματα.
6. Εντός των ορίων της παραλίας δεν υπάρχουν κτίσματα.
7. Γραμμή αιγιαλού (κόκκινο) : Α1, Α2, Α3, Α4, ... Α29
   Γραμμή παραλίας (κίτρινο) : Π1, Π2, Π3, Π4, ... Π29
   Παλαιός αιγιαλός (κυανή) :
8. Το παρόν διάγραμμα συνοδεύει την από 19/3/08 έκθεση της αρμόδιας επιτροπής που προβλέπουν οι διατάξεις του άρθρου 10 του Π.Δ. 284/1988

Αργοστόλι, 19/3/08

Η ΕΠΙΤΡΟΠΗ

Ο ΠΡΟΕΔΡΟΣ
ΠΑΠΑΔΑΤΟΥ - ΒΟΥΤΣΙΝΑ ΜΑΡΙΑ
Εφοριακός ΠΕ/Α

ΤΑ ΜΕΛΗ
ΜΑΡΙΑ ΑΘΗΝΑ
ΠΕ Μηχ/κός Αγρ. & Τοπογράφος
ΜΑΣΗΣ ΑΝΤΩΝΙΟΣ
Πολιτικός Μ.Σ.
Αλέξος Χριστοφόπουλος
ΠΕ Αρχιτεκτόνων Μηχ/κός

ΠΙΝΑΞ ΣΥΝΤΕΤΑΓΜΕΝΩΝ ΑΙΓΙΑΛΟΥ - ΠΑΡΑΛΙΑΣ

ΣΥΝΤΕΤΑΓΜΕΝΕΣ ΑΙΓΙΑΛΟΥ			ΣΥΝΤΕΤΑΓΜΕΝΕΣ ΠΑΡΑΛΙΑΣ		
α/α	Χ-	Υ-	α/α	Χ-	Υ-
Α1	173,27	-6940,81	Π1	182,76	-6937,66
Α2	173,91	-6948,37	Π2	186,36	-6956,73
Α3	162,31	-6965,67	Π3	177,13	-6970,49
Α4	159,19	-7045,69	Π4	174,50	-7038,19
Α5	173,16	-7055,67	Π5	187,15	-7047,25
Α6	176,23	-7078,45	Π6	191,60	-7060,22
Α7	170,47	-7093,57	Π7	188,34	-7088,79
Α8	201,40	-7118,83	Π8	203,09	-7100,84
Α9	217,22	-7110,24	Π9	212,77	-7095,58
Α10	235,09	-7108,61	Π10	250,16	-7092,17
Α11	234,92	-7148,82	Π11	249,93	-7146,00
Α12	245,40	-7175,37	Π12	260,23	-7172,10
Α13	246,69	-7197,45	Π13	261,51	-7193,89
Α14	260,18	-7228,22	Π14	272,68	-7219,37
Α15	269,54	-7236,98	Π15	282,00	-7228,09
Α16	281,14	-7262,84	Π16	292,80	-7252,17
Α17	294,55	-7270,32	Π17	297,47	-7254,78
Α18	313,28	-7267,74	Π18	320,44	-7251,62
Α19	329,69	-7291,80	Π19	336,13	-7274,61
Α20	344,47	-7287,94	Π20	336,77	-7274,45
Α21	356,76	-7275,73	Π21	347,91	-7263,38
Α22	381,16	-7263,62	Π22	386,56	-7244,19
Α23	396,20	-7287,16	Π23	410,75	-7282,07
Α24	398,69	-7310,79	Π24	413,14	-7304,79
Α25	412,01	-7327,20	Π25	425,41	-7319,91
Α26	422,84	-7360,37	Π26	434,49	-7347,72
Α27	465,29	-7370,42	Π27	474,96	-7357,30
Α28	472,93	-7383,40	Π28	489,65	-7382,21
Α29	452,50	-7433,00	Π29	476,54	-7426,13

ΤΟΠΟΓΡΑΦΙΚΟ ΔΙΑΓΡΑΜΜΑ
ΚΑΘΟΡΙΣΜΟΥ ΟΡΙΩΝ ΑΙΓΙΑΛΟΥ & ΠΑΡΑΛΙΑΣ

ΝΟΜΟΣ : ΚΕΦΑΛΛΗΝΙΑΣ
ΔΗΜΟΣ : ΑΡΓΟΣΤΟΛΙΟΥ
ΠΕΡΙΟΧΗ : "Φανάρι", "Λάσση"

ΕΝΔΙΑΦΕΡΟΜΕΝΟΣ:
Φωκίων ΚΟΛΑΪΤΗΣ

ΓΡΑΜΜΗ ΑΙΓΙΑΛΟΥ
ΓΡΑΜΜΗ ΠΑΡΑΛΙΑΣ
ΓΡΑΜΜΗ ΠΑΛΑΙΟΥ ΑΙΓΙΑΛΟΥ

ΕΞΑΡΤΗΣΗ:
Κρατικό Τριγωνομετρικό Δίκτυο
ΠΡΟΒΟΛΗ: Hatt

ΥΨΟΜΕΤΡΙΚΗ ΑΦΕΤΗΡΙΑ:
Στάθμη θαλάσσης

ΜΕΘΟΔΟΣ ΑΠΟΤΥΠΩΣΗΣ:
Επίγεια, Ταχυμετρική

ΧΡΟΝΟΣ ΑΠΟΤΥΠΩΣΗΣ:
ΝΟΕΜΒΡΙΟΣ 2007

ΠΕΡΙΦΕΡΕΙΑ ΙΟΝΙΩΝ ΝΗΣΩΝ
ΔΝΣΗ ΠΕΡΙΒΑΛΛΟΝΤΟΣ & ΧΩΡΟΤΑΞΙΑΣ
Συνοδεύει την 1622823/01-01-10
Υπόφαση Γεν. Γραμματέα Π.Ι.Ν.
Κέρκυρα 22/01/10
Δ/ντής ΠΕΧΩ
Ιωα.-Ιερ. Θούρος
ΠΕ Μηχανικός

ΚΛΙΜΑΚΑ	ΙΣΟΔΙΑΣΤΑΣΗ		ΧΡΟΝΟΣ ΣΥΝΤΑΞΗΣ	ΑΡΙΘΜΟΣ ΣΧΕΔΙΟΥ
1:500	0.50		ΝΟΕΜΒΡΙΟΣ 2007	1.1

ΣΥΝΤΑΧΘΗΚΕ	ΕΛΕΓΧΘΗΚΕ	ΘΕΩΡΗΘΗΚΕ
Βασίλης Πιλιατσώρος ΤΟΠΟΓΡΑΦΟΣ ΜΗΧΑΝΙΚΟΣ	12/2/08 ΜΑΡΙΑ ΑΘΗΝΑ ΠΕ Μηχ/κός Αγρ. & Τοπογράφος	12/2/08 ΠΑΠΑΔΑΤΟΥ - ΒΟΥΤΣΙΝΑ ΜΑΡΙΑ Εφοριακός ΠΕ/Α

ΤΕΧΝΙΚΟ ΓΡΑΦΕΙΟ ΜΕΛΕΤΩΝ
ΒΑΣΙΛΗΣ Μ. ΠΙΝΙΑΤΩΡΟΣ Αγρον. - Τοπογράφος Μηχανικός
ΦΟΥΡΒΑΛΗ 2, 29100 ΑΡΓΟΣΤΟΛΙ
Τηλ. 2671 025865, Fax: 2671 026351
http://www.piniatoros.gr

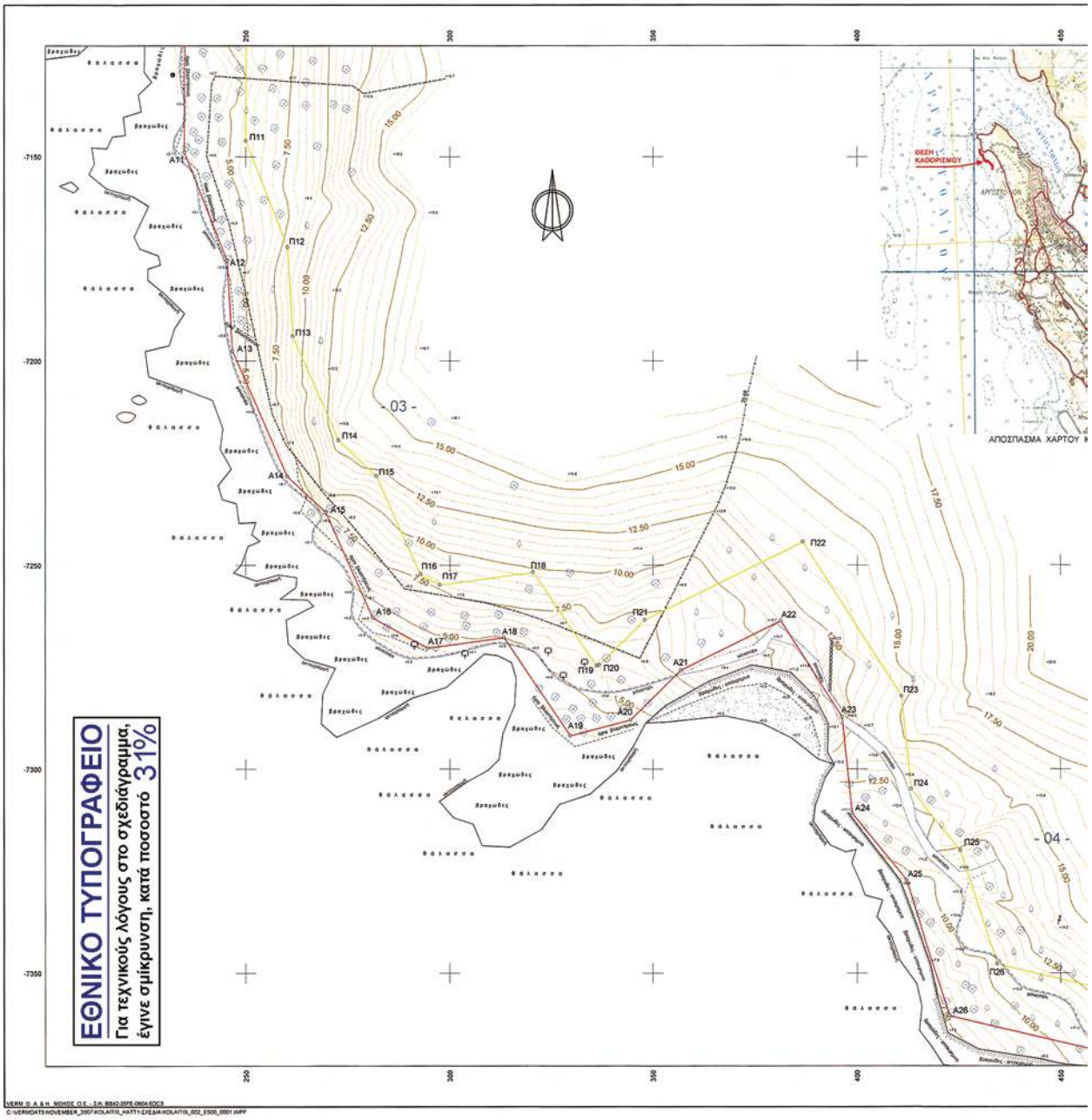
ΕΘΝΙΚΟ ΤΥΠΟΓΡΑΦΕΙΟ
Για τεχνικούς λόγους στο σχεδιάγραμμα,
έγινε σμίκρυνση, κατά ποσοστό 31%
ΘΕΣΗ ΚΑΘΟΡΙΣΜΟΥ
ΑΠΟΣΠΑΣΜΑ ΧΑΡΤΟΥ
- 03 -
- 04 -
-7150
-7200
-7250
-7300
-7350
250
300
350
400
450

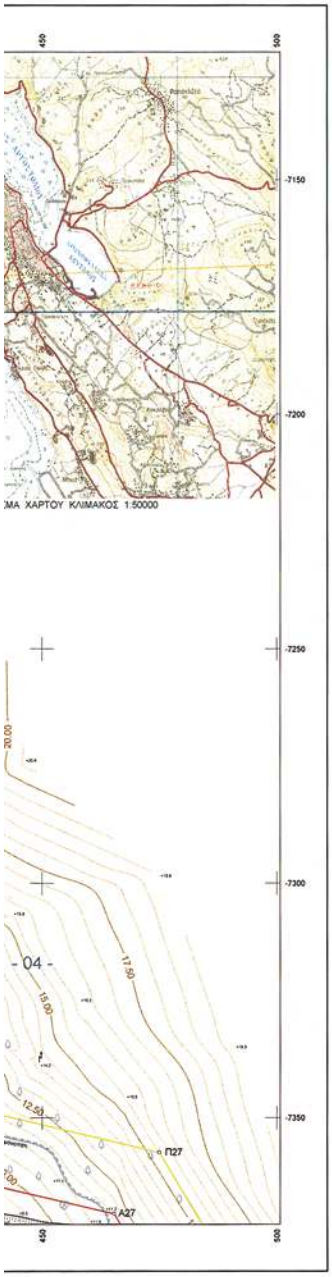

ΔΙΑΝΟΜΗ ΠΙΝΑΚΙΔΩΝ

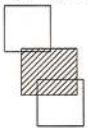

ΥΠΟΜΝΗΜΑ

Ελαιόδενδρα
Θάμνος / Θαμνώδες
Πεύκο / Πευκωνιά
Μονοπάτι

ΚΤΗΜΑΤΟΛΟΓΙΚΟΣ ΠΙΝΑΚΑΣ				
α/α	ΟΝΟΜΑ ΙΔΙΟΚΤΗΤΗ	ΔΙΕΥΘΥΝΣΗ	ΕΜΒΑΔΟΝ ΑΠΑΛΛΟΤΡ.	ΠΑΡΑΤΗΡΗΣΕΙΣ
01	κληρον. ΠΑΝΑΓΗ ΣΟΛΩΜΟΥ			
02	κληρον. ΠΑΝΑΓΗ ΣΟΛΩΜΟΥ			
03	ΦΟΚΙΟΝ ΚΟΛΛΑΪΤΗΣ			
04	ΕΠΙΑΜΕΙΝΩΝΔΑΣ ΘΕΟΤΟΚΑΤΟΣ			
05	κληρον ΙΩΑΝΝΗ ΒΑΛΛΙΑΝΑΤΟΥ			

ΠΑΡΑΤΗΡΗΣΕΙΣ

Το εγκατασταθέν πολυγωνομετρικό δίκτυο είναι εξαρτημένο από το κρατικό τριγωνομετρικό δίκτυο.
Προβολή Hatt, ελλειψοειδές Bessel. Αρχή συντεταγμένων: Κ.Φ.Χ. κλίμακας 1:100000 " ΚΕΦΑΛΛΗΝΙΑ - ΙΘΑΚΗ "
φ = 38° 15' λ = -3° 15' από Αθήνα.

Χωροσταθμική επιφάνεια:
Μέση στάθμη θαλάσσης όρμου Αργοστολίου Κεφαλληνίας.

ΜΕΘΟΔΟΛΟΓΙΑ:
Η εξάρτηση από το κρατικό τριγωνομετρικό δίκτυο έγινε με χρήση GPS μονής συχνότητος. Σημείο βάσεως χρησιμοποιήθηκε το τριγωνομετρικό της ΓΥΕ Τ23 («Σπήλιαι»). Η αρχική επίλυση έγινε σε προβολή ΕΓΣΑ87 και εν συνεχεία έγινε μετασχηματισμός σε προβολή Hatt.

ΥΠΟΜΝΗΜΑ ΕΠΙΤΡΟΠΗΣ ΚΑΘΟΡΙΣΜΟΥ ΟΡΙΩΝ ΑΙΓΙΑΛΟΥ & ΠΑΡΑΛΙΑΣ

1. Η καθορισθείσα οριογραμμή αιγιαλού αποτελεί το όριο των μεγίστων πλην συνήθων αναβάσεων του χειμερίου κύματος.
2. Οι κορυφές της πολυγωνικής οριογραμμής του αιγιαλού και της παραλίας έχουν εξαρτηθεί από το κρατικό τριγωνομετρικό δίκτυο. Οι συντεταγμένες των κορυφών αναγράφονται παρακάτω.
3. Επισπεύδων είναι ο κ. ΦΟΚΙΟΝ ΚΟΛΛΑΪΤΗΣ
4. Ο καθορισμός των ορίων του αιγιαλού γίνεται για πρώτη φορά στην εν λόγω περιοχή.
5. Εντός των ορίων του αιγιαλού δεν υπάρχουν κτίσματα.
6. Εντός των ορίων της παραλίας δεν υπάρχουν κτίσματα.
7. Γραμμή αιγιαλού (κρυφά) : Α1, Α2, Α3, Α4, ... Α29
   Γραμμή παραλίας (κόκκινο) : Π1, Π2, Π3, Π4, ... Π29
   Παλαιός αιγιαλός (κυανό) :
8. Το παρόν διάγραμμα συνοδεύει την από 19/3/08 εκθεση της αρμόδιας επιτροπής που προβλέπουν οι διατάξεις του άρθρου 10 του Π.Δ. 284/1988

Αργοστόλι, 19/3/08

Η ΕΠΙΤΡΟΠΗ

Ο ΠΡΟΕΔΡΟΣ
ΠΑΠΑΔΑΤΟΥ - ΒΟΥΤΣΙΝΑ ΜΑΡΙΑ
Εφοριακός ΠΕ/Α

ΤΑ ΜΕΛΗ
ΜΑΡΜΑΡΑ ΑΘΗΝΑ
ΠΕ Μηχ/κός Αγρ. & Τοπογράφος Μ
ΜΑΖΗΣ ΑΝΤΩΝΙΟΣ
Πολιτικός ΑΕ

ΠΙΝΑΞ ΣΥΝΤΕΤΑΓΜΕΝΩΝ ΑΙΓΙΑΛΟΥ - ΠΑΡΑΛΙΑΣ

ΣΥΝΤΕΤΑΓΜΕΝΕΣ ΑΙΓΙΑΛΟΥ

α/α	Χ-	Υ-
Α1	173,27	-6940,81
Α2	173,91	-6948,37
Α3	162,31	-6965,67
Α4	159,19	-7045,69
Α5	173,16	-7055,67
Α6	176,23	-7078,45
Α7	170,47	-7093,57
Α8	201,40	-7118,83
Α9	217,22	-7110,24
Α10	235,09	-7108,61
Α11	234,92	-7148,82
Α12	245,40	-7175,37
Α13	246,69	-7197,45
Α14	260,18	-7228,22
Α15	269,54	-7236,98
Α16	281,14	-7262,84
Α17	294,55	-7270,32
Α18	313,28	-7267,74
Α19	329,69	-7291,80
Α20	344,47	-7287,94
Α21	356,76	-7275,73
Α22	381,16	-7263,62
Α23	396,20	-7287,16
Α24	398,69	-7310,79
Α25	412,01	-7327,20
Α26	422,84	-7360,37
Α27	460,29	-7370,42
Α28	472,93	-7353,40
Α29	452,50	-7433,00

ΣΥΝΤΕΤΑΓΜΕΝΕΣ ΠΑΡΑΛΙΑΣ

α/α	Χ-	Υ-
Π1	182,76	-6937,66
Π2	186,36	-6956,73
Π3	177,13	-6970,49
Π4	174,50	-7038,19
Π5	187,15	-7047,25
Π6	191,60	-7080,22
Π7	188,34	-7088,79
Π8	203,09	-7100,84
Π9	212,77	-7095,58
Π10	230,16	-7092,17
Π11	249,93	-7146,00
Π12	260,23	-7172,10
Π13	261,51	-7193,89
Π14	272,68	-7219,37
Π15	282,00	-7228,09
Π16	292,80	-7252,17
Π17	297,47	-7254,78
Π18	320,44	-7251,62
Π19	336,13	-7274,61
Π20	336,77	-7274,45
Π21	347,91	-7263,38
Π22	386,56	-7244,19
Π23	410,75	-7282,07
Π24	413,14	-7304,79
Π25	425,41	-7319,91
Π26	434,49	-7347,72
Π27	474,96	-7357,30
Π28	459,65	-7382,21
Π29	478,54	-7426,13

ΤΟΠΟΓΡΑΦΙΚΟ ΔΙΑΓΡΑΜΜΑ
ΚΑΘΟΡΙΣΜΟΥ ΟΡΙΩΝ ΑΙΓΙΑΛΟΥ & ΠΑΡΑΛΙΑΣ

ΝΟΜΟΣ : ΚΕΦΑΛΛΗΝΙΑΣ
ΔΗΜΟΣ : ΑΡΓΟΣΤΟΛΙΟΥ
ΠΕΡΙΟΧΗ : "Φονάρι", "Λάσσης"

ΕΝΔΙΑΦΕΡΟΜΕΝΟΣ:
Φωκίων ΚΟΛΛΑΪΤΗΣ

ΓΡΑΜΜΗ ΑΙΓΙΑΛΟΥ
ΓΡΑΜΜΗ ΠΑΡΑΛΙΑΣ
ΓΡΑΜΜΗ ΠΑΛΑΙΟΥ ΑΙΓΙΑΛΟΥ

ΕΞΑΡΤΗΣΗ:
Κρατικό Τριγωνομετρικό Δίκτυο
ΠΡΟΒΟΛΗ: Hatt

ΥΨΟΜΕΤΡΙΚΗ ΑΦΕΤΗΡΙΑ:
Στάθμη θαλάσσης

ΜΕΘΟΔΟΣ ΑΠΟΤΥΠΩΣΗΣ:
Επίγεια, Ταχυμετρική

ΧΡΟΝΟΣ ΑΠΟΤΥΠΩΣΗΣ:
ΝΟΕΜΒΡΙΟΣ 2007

ΠΕΡΙΦΕΡΕΙΑ ΙΟΝΙΩΝ ΝΗΣΩΝ
ΓΕΝΙΚΗ ΠΕΡΙΦ/ΚΟΣ Δ. ΚΟΡΟΤΑΣΙΑΣ
Συνοδευτικό: υπ/22823/21-01-10
Υπόφαση Γεν. Γραμματέα Π.Ι.Ν.
Εγκριση 22/01/10
Δ/ντής ΠΕΧΟ
ΠΕ Μηχανικός με Τ

ΚΛΙΜΑΚΑ	ΙΣΟΔΙΑΣΤΑΣΗ		ΧΡΟΝΟΣ ΣΥΝΤΑΞΗΣ	ΑΡΙΘΜΟΣ ΣΧΕΔΙΟΥ
1:500	0.50		ΝΟΕΜΒΡΙΟΣ 2007	1.2

ΣΥΝΤΑΧΘΗΚΕ	ΕΛΕΓΧΘΗΚΕ	ΘΕΩΡΗΘΗΚΕ
Βασίλης Πενιάτορος ΠΕ Μηχ/κός Αγρ. & Τοπογράφος Μ	12/2/08 ΜΑΡΜΑΡΑ ΑΘΗΝΑ ΠΕ Μηχ/κός Αγρ. & Τοπογράφος Μ	12/2/08 ΠΑΠΑΔΑΤΟΥ - ΒΟΥΤΣΙΝΑ ΜΑΡΙΑ ΠΕ/Α

ΤΕΧΝΙΚΟ ΓΡΑΦΕΙΟ ΜΕΛΕΤΩΝ
ΒΑΣΙΛΗΣ Μ. ΠΕΝΙΑΤΟΡΟΣ Αγρον. - Τοπογράφος Μηχανικός
Κ. Κρόνου 2, 28100 ΑΡΓΟΣΤΟΛΙ
Τηλ. 2671 025865, Fax: 2671 025865
http://www.piniatoros.gr

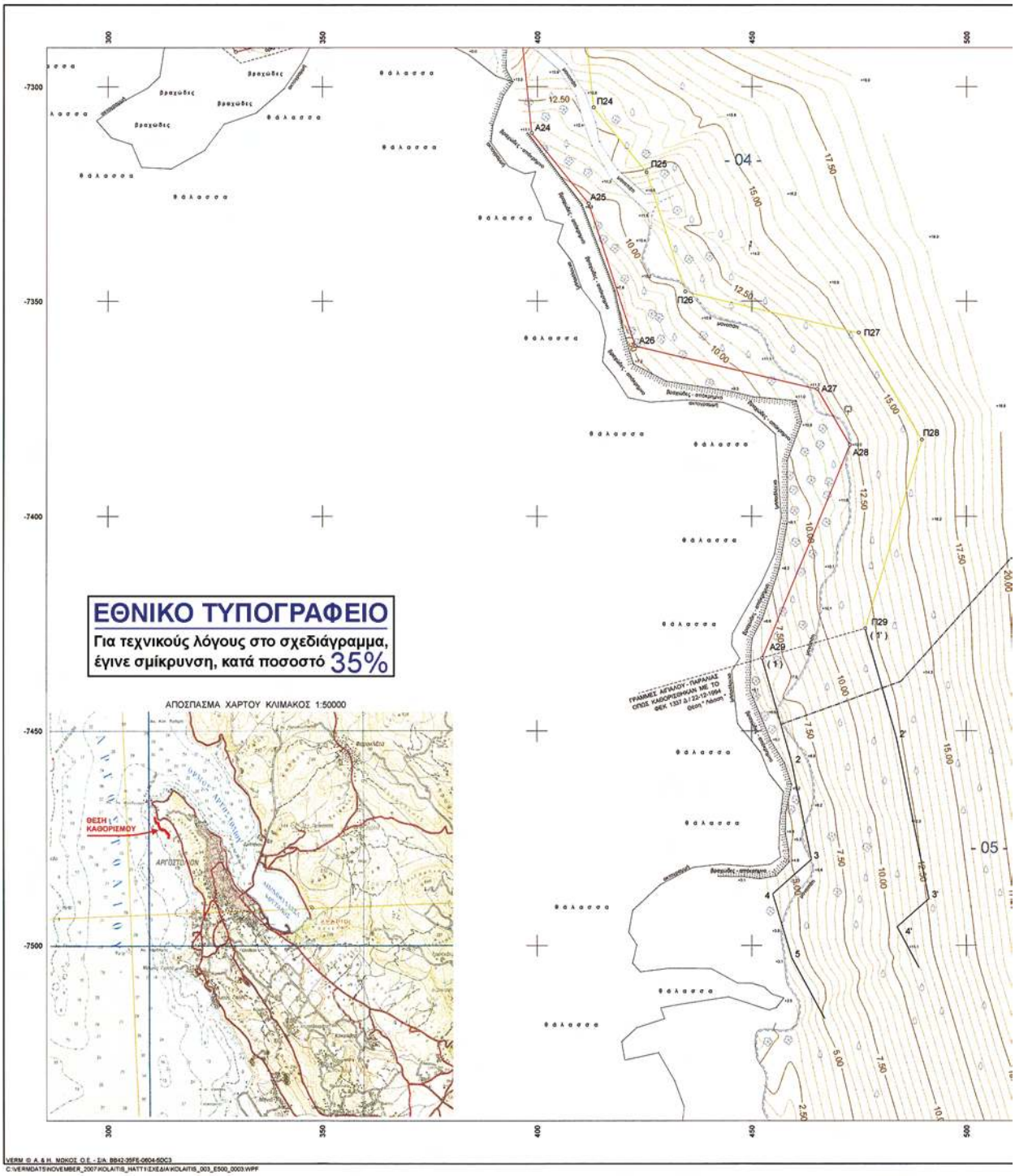
ΕΘΝΙΚΟ ΤΥΠΟΓΡΑΦΕΙΟ
Για τεχνικούς λόγους στο σχεδιάγραμμα, έγινε σμίκρυνση, κατά ποσοστό 35%
ΑΠΟΣΠΑΣΜΑ ΧΑΡΤΟΥ ΚΛΙΜΑΚΟΣ 1:50000
ΘΕΣΗ ΚΑΘΟΡΙΣΜΟΥ
- 04 -
- 05 -
Π24
Π25
Π26
Π27
Π28
Π29
A24
A25
A26
A27
A28
A29



ΔΙΑΝΟΜΗ ΠΙΝΑΚΙΔΩΝ

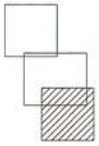

ΥΠΟΜΝΗΜΑ

ελαιόδενδρο
Φαμνός / Φαμνάδες
Πεύκο / Πευκών
Μονοπάτι

ΚΤΗΜΑΤΟΛΟΓΙΚΟΣ ΠΙΝΑΚΑΣ

α/α	ΟΝΟΜΑ ΙΔΙΟΚΤΗΤΗ	ΔΙΕΥΘΥΝΣΗ	ΕΜΒΑΔΟΝ ΑΠΑΛΛΟΤΡ.	ΠΑΡΑΤΗΡΗΣΕΙΣ
01	κληρον. ΠΑΝΑΓΗ ΣΟΛΩΜΟΥ			
02	κληρον. ΠΑΝΑΓΗ ΣΟΛΩΜΟΥ			
03	ΦΩΚΙΩΝ ΚΟΛΑΪΤΗΣ			
04	ΕΠΑΜΕΙΝΩΝΔΑΣ ΘΕΟΤΟΚΑΤΟΣ			
05	κληρον. ΙΩΑΝΝΗ ΒΑΛΛΙΑΝΑΤΟΥ			

ΠΑΡΑΤΗΡΗΣΕΙΣ

Το εγκατασταθέν πολυγωνομετρικό δίκτυο είναι εξαρτημένο από το κρατικό τριγωνομετρικό δίκτυο.
Προβολή Hatt, ελλειψοειδές Bessel. Αρχή συντεταγμένων:
Κ.Φ.Χ. κλίμακας 1:100000 " ΚΕΦΑΛΛΗΝΙΑ - ΙΘΑΚΗ "
φ = 38° 15' λ = -3° 15' από Αθήνα.

Χωροσταθμική επιφάνεια:
Μέση στάθμη θαλάσσης όρμου Αργοστολίου Κεφαλληνίας.

ΜΕΘΟΔΟΛΟΓΙΑ:
Η εξάρτηση από το κρατικό τριγωνομετρικό δίκτυο έγινε με χρήση GPS μονής συχνότητος. Σημείο βάσεως χρησιμοποιήθηκε το τριγωνομετρικό της ΥΤΕ Τ23 («Σπήλιο»). Η αρχική επίλυση έγινε σε προβολή ΕΓΣΑ87 και εν συνεχεία έγινε μετασχηματισμός σε προβολή Hatt.

ΥΠΟΜΝΗΜΑ ΕΠΙΤΡΟΠΗΣ ΚΑΘΟΡΙΣΜΟΥ ΟΡΙΩΝ ΑΙΓΙΑΛΟΥ & ΠΑΡΑΛΙΑΣ

1. Η καθορισθείσα οριογραμμή αιγιαλού αποτελεί το όριο των μεγίστων πλην συνήθων αναβάσεων του χειμερίου κύματος.
2. Οι κορυφές της πολυγωνικής οριογραμμής του αιγιαλού και της παραλίας έχουν εξαρτηθεί από το κρατικό τριγωνομετρικό δίκτυο. Οι συντεταγμένες των κορυφών αναγράφονται παρακάτω.
3. Επισπεύδων είναι ο κ. ΦΩΚΙΩΝ ΚΟΛΑΪΤΗΣ
4. Ο καθορισμός των ορίων του αιγιαλού γίνεται για πρώτη φορά στην εν λόγω περιοχή.
5. Εντός των ορίων του αιγιαλού δεν υπάρχουν κτίσματα.
6. Εντός των ορίων της παραλίας δεν υπάρχουν κτίσματα.
7. Γραμμή αιγιαλού (κρυθρά) : Α1, Α2, Α3, Α4, ... Α29
   Γραμμή παραλίας (κίτρινη) : Π1, Π2, Π3, Π4, ... Π29
   Παλαιός αιγιαλός (κυανή) :
8. Το παρόν διάγραμμα συνοδεύει την από 19/3/08 έκθεση της επιτροπής που προβλέπουν οι διατάξεις του άρθρου 10 του Π.Δ. 284/1988

Αργοστόλι, 19/3/08

Η ΕΠΙΤΡΟΠΗ

ΠΡΟΕΔΡΟΣ
ΠΑΠΑΔΑΤΟΥ - ΒΟΥΤΣΙΝΑ ΜΑΡΙΑ
Εφοριακός ΠΕ/Α

ΤΑ ΜΕΛΗ
ΜΑΡΜΑΡΑ ΑΘΗΝΑ
ΠΕ Μηχ/κός Αγρ. & Τοπογράφος Μ

ΠΙΝΑΞ ΣΥΝΤΕΤΑΓΜΕΝΩΝ ΑΓΙΑΛΟΥ - ΠΑΡΑΛΙΑΣ

ΣΥΝΤΕΤΑΓΜΕΝΕΣ ΑΙΓΙΑΛΟΥ

α/α	Χ-	Υ-
Α1	173,27	-6940,81
Α2	173,91	-6948,37
Α3	162,31	-6965,67
Α4	159,19	-7045,69
Α5	173,16	-7055,67
Α6	176,23	-7078,45
Α7	170,47	-7093,57
Α8	201,40	-7118,83
Α9	217,22	-7110,24
Α10	235,09	-7108,61
Α11	234,92	-7148,82
Α12	245,40	-7175,37
Α13	245,69	-7197,45
Α14	260,18	-7228,22
Α15	269,54	-7236,98
Α16	281,14	-7262,84
Α17	294,55	-7270,32
Α18	313,28	-7267,74
Α19	329,89	-7291,80
Α20	344,47	-7287,94
Α21	356,76	-7275,73
Α22	381,16	-7263,62
Α23	396,20	-7287,16
Α24	398,69	-7310,79
Α25	412,01	-7327,20
Α26	422,84	-7360,37
Α27	465,29	-7370,42
Α28	472,93	-7383,40
Α29	452,50	-7433,00

ΣΥΝΤΕΤΑΓΜΕΝΕΣ ΠΑΡΑΛΙΑΣ

α/α	Χ-	Υ-
Π1	182,76	-6937,66
Π2	186,36	-6956,73
Π3	177,13	-6970,49
Π4	174,50	-7038,19
Π5	187,15	-7047,25
Π6	191,60	-7060,22
Π7	188,34	-7088,79
Π8	203,09	-7100,84
Π9	212,77	-7095,58
Π10	250,16	-7092,17
Π11	249,93	-7146,00
Π12	260,23	-7172,10
Π13	261,51	-7193,89
Π14	272,68	-7219,37
Π15	282,00	-7228,09
Π16	292,80	-7252,17
Π17	297,47	-7254,78
Π18	320,44	-7251,62
Π19	336,13	-7274,61
Π20	336,77	-7274,45
Π21	347,91	-7263,38
Π22	386,56	-7244,19
Π23	410,75	-7282,07
Π24	413,14	-7304,79
Π25	425,41	-7319,91
Π26	434,49	-7347,72
Π27	474,96	-7357,30
Π28	469,65	-7382,21
Π29	476,54	-7426,13

ΤΟΠΟΓΡΑΦΙΚΟ ΔΙΑΓΡΑΜΜΑ
ΚΑΘΟΡΙΣΜΟΥ ΟΡΙΩΝ ΑΙΓΙΑΛΟΥ & ΠΑΡΑΛΙΑΣ

ΝΟΜΟΣ : ΚΕΦΑΛΛΗΝΙΑΣ
ΔΗΜΟΣ : ΑΡΓΟΣΤΟΛΙΟΥ
ΠΕΡΙΟΧΗ : "Φανάρι", "Λάσση"

ΕΝΔΙΑΦΕΡΟΜΕΝΟΣ:
Φωκίων ΚΟΛΑΪΤΗΣ

ΓΡΑΜΜΗ ΑΙΓΙΑΛΟΥ
ΓΡΑΜΜΗ ΠΑΡΑΛΙΑΣ
ΓΡΑΜΜΗ ΠΑΛΑΙΟΥ ΑΙΓΙΑΛΟΥ

ΕΞΑΡΤΗΣΗ:
Κρατικό Τριγωνομετρικό Δίκτυο
ΠΡΟΒΟΛΗ: Hatt

ΥΨΟΜΕΤΡΙΚΗ ΑΦΕΤΗΡΙΑ:
Στάθμη θαλάσσης

ΜΕΘΟΔΟΣ ΑΠΟΤΥΠΩΣΗΣ:
Επίγεια, Ταχυμετρική

ΧΡΟΝΟΣ ΑΠΟΤΥΠΩΣΗΣ:
ΝΟΕΜΒΡΙΟΣ 2007

ΠΕΡΙΦΕΡΕΙΑ ΙΟΝΙΩΝ ΝΗΣΙΩΝ
Δ/ΝΣΗ ΠΕΡΒ/ΝΤΟΣ & ΧΩΡΟΤΑΞΙΑΣ
Συνοδεύει την 06-20523/01-01-10
Απόφαση Γεν. Γραμματέα Π.Ι.Ν.
Κέρκυρα 22/01/10
Δ/ντής ΠΕΧΩ
Ιωάν. Βούρβαχη
ΠΕ Μηχανικός με Α'

ΚΛΙΜΑΚΑ	ΙΣΟΔΙΑΣΤΑΣΗ		ΧΡΟΝΟΣ ΣΥΝΤΑΞΗΣ	ΑΡΙΘΜΟΣ ΣΧΕΔΙΟΥ
1:500	0.50		ΝΟΕΜΒΡΙΟΣ 2007	1.3
ΣΥΝΤΑΧΘΗΚΕ		ΕΛΕΓΧΘΗΚΕ		ΘΕΩΡΗΘΗΚΕ
Βασίλης Πινιάτωρος ΤΟΠΟΓΡΑΦΟΣ ΜΗΧΑΝΙΚΟΣ		12/2/08 ΜΑΡΜΑΡΑ ΑΘΗΝΑ ΠΕ Μηχ/κός Αγρ. & Τοπογράφος Μ		12/2/08 ΠΑΠΑΔΑΤΟΥ - ΒΟΥΤΣΙΝΑ ΜΑΡΙΑ Εφοριακός ΠΕ/Α

ΤΕΧΝΙΚΟ ΓΡΑΦΕΙΟ ΜΕΛΕΤΩΝ
ΒΑΣΙΛΗΣ Μ. ΠΙΝΙΑΤΩΡΟΣ Αγρον. - Τοπογράφος Μηχανικός
ΒΟΥΡΒΑΧΗ 2, 28100 ΑΡΓΟΣΤΟΛΙΟ
Τηλ. 2671 025665, Fax: 2671 026051
http://www.piniatoros.gr

040005811021000008

ΑΠΟ ΤΟ ΕΘΝΙΚΟ ΤΥΠΟΓΡΑΦΕΙΟ
ΚΑΠΟΔΙΣΤΡΙΟΥ 34 * ΑΘΗΝΑ 104 32 * ΤΗΛ. 210 52 79 000 * FAX 210 52 21 004
ΗΛΕΚΤΡΟΝΙΚΗ ΔΙΕΥΘΥΝΣΗ: http://www.et.gr – e-mail: webmaster.et@et.gr