Signature Not Verified
Digitally signed by Theodoros Moumouris
Date: 2010.03.01 09:54:25 EET
Reason: Signed PDF (embedded)
Location: Athens, Ethniko Typografio

ΕΦΗΜΕΡΙΣ ΤΗΣ ΚΥΒΕΡΝΗΣΕΩΣ

ΤΗΣ ΕΛΛΗΝΙΚΗΣ ΔΗΜΟΚΡΑΤΙΑΣ

ΤΕΥΧΟΣ ΤΕΤΑΡΤΟ **Αρ. Φύλλου 92**

25 Φεβρουαρίου 2010

ΠΕΡΙΕΧΟΜΕΝΑ

ΑΠΟΦΑΣΕΙΣ

Κήρυξη αναδασωτέας έκτασης συνολικού εμβαδού 0,426 στρ. στη θέση «Καματερό» περιφέρειας Δήμου Καματερού Ν. Αττικής. 1

Καθορισμός χρήσης γης των Δημοσίων Κτημάτων ΒΚ 313 έως ΒΚ 328 αρμοδιότητας Δ. Ο.Υ. Γυθείου, που βρίσκονται εκατέρωθεν της παλαιάς επαρχιακής οδού Γυθείου - Σκάλας στην περιοχή Σελινίτσα Δήμου Γυθείου Νομού Λακωνίας»..... 2

ΑΠΟΦΑΣΕΙΣ

Αριθμ. 592 (1)

Κήρυξη αναδασωτέας έκτασης συνολικού εμβαδού 0,426 στρ. στη θέση «Καματερό» περιφέρειας Δήμου Καματερού Ν. Αττικής.

Ο ΓΕΝΙΚΟΣ ΓΡΑΜΜΑΤΕΑΣ ΠΕΡΙΦΕΡΕΙΑΣ ΑΤΤΙΚΗΣ

Έχοντας υπόψη:

1. Τις περί Διοικητικής Αποκέντρωσης διατάξεις:
2. Τον Ν. 2503/97 Διοίκηση, Οργάνωση Περιφέρειας κ.λπ.
3. Τις διατάξεις του Ν. 998/79 «Περί Προστασίας των Δασών και των δασικών εν γένει εκτάσεων της Χώρας και συγκεκριμένα:
   α. του άρθρου 41 παρ. 1,
   β. του άρθρου 38 παρ. 1.
4. Τις δ/γές του Υπουργείου Γεωργίας:
   α) 160417/1180/8-7-1980,
   β) 182447/3049/24-9-1980.
5. Την 4255/25-9-2009 πρόταση- εισήγηση του Δασαρχείου Αιγάλεω και σχετική εισήγηση της Δ/νσης Δασών Δυτικής Αττικής, αποφασίζουμε:

Κηρύσσουμε αναδασωτέες, λόγω πυρκαγιάς, με σκοπό τη διατήρηση του χαρακτήρα της δασικής έκτασης, ώστε ν' αποκλεισθεί η διάθεσή τους για άλλο σκοπό πλην δασικού, τις δασικές εκτάσεις συνολικού εμβαδού 0,426 στρ., που βρίσκονται στη θέση «Καματερό» περιφέρειας Δήμου Καματερού Νομαρχίας Δυτικής Αττικής, όπως απεικονίζονται στο απόσπασμα πινακίδας χάρτη κλίμακας 1:5000 (Α/Φ6444/4) με στοιχεία (Α, Β, Γ, Δ, Α) και (α, β, γ, α) και εμβαδού 0,100 στρ., 0,326 στρ. αντίστοιχα, της συντάκτριας Δασολόγου Ελένης Γεωργάρα του Δασαρχείου Αιγάλεω, υπογεγραμμένο από τον Δασάρχη Αιγάλεω και θεωρημένο από τον Δ/ντή Δασών Δυτ. Αττικής, το οποίο αποτελεί αναπόσπαστο μέρος της αποφάσεως αυτής και έχουν όρια σήμερα:

Ανατολικά: Με δασική έκταση και αναδασωτέα.
Δυτικά: Με δασική έκταση και αναδασωτέα.
Βόρεια: Με δασική έκταση και αναδασωτέα.
Νότια: Με δασική έκταση και αναδασωτέα.

Η αποκατάσταση της βλάστησης θα γίνει με φυσική αναγέννηση ή με πρόγραμμα τεχνητής αναδάσωσης εντός τριών το πολύ ετών που θα καταρτίσει η Υπηρεσία μας.

Η απόφαση αυτή να δημοσιευθεί στην Εφημερίδα της Κυβερνήσεως.

Αθήνα, 12 Φεβρουαρίου 2010

Ο Γενικός Γραμματέας Περιφέρειας
ΗΛΙΑΣ ΛΙΑΚΟΠΟΥΛΟΣ

Σ Χ Ε Δ Ι Α Γ Ρ Α Μ Μ Α

εκτάσεων οι οποίες προτείνονται για κήρυξη ως αναδασωτέων στη Δ.Θ. Καματερό περιφέρειας Δήμου Καματερού

ΕΘΝΙΚΟ ΤΥΠΟΓΡΑΦΕΙΟ
Για τεχνικούς λόγους στο σχεδιάγραμμα, έγινε σμίκρυνση, κατά ποσοστό 79%

Απόσπασμα από τον χάρτη Γ.Υ.Σ 6444/4 κλ.1:5.000 στο οποίο σημειώνονται οι εκτάσεις (Α,Β,Γ,Δ,Α),(α,β,γ,α) για τις οποίες προτείνεται κήρυξη ως αναδασωτέων

Τοπογραφικό διάγραμμα κλ. 1:1000

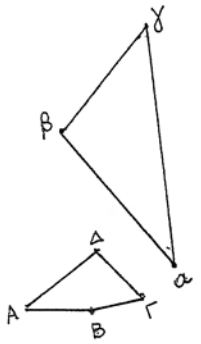

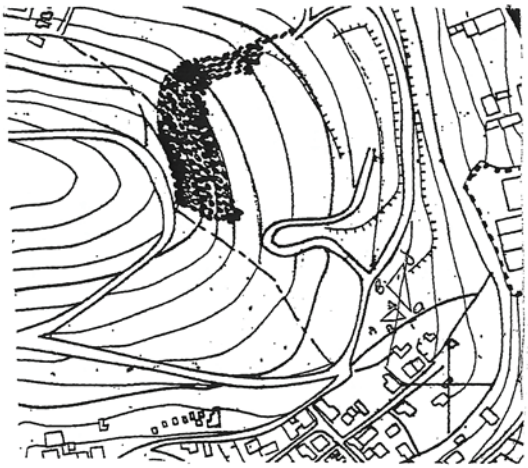

ΑΚΡΙΒΕΣ ΦΩΤΟΑΝΤΙΓΡΑΦΟ
ΦΙΛΙΠΠΙΑΚΗ ΜΑΡΙΑ
ΔΙΟΙΚΗΤΙΚΟΣ

16 ΦΕΒ. 2010

Αιγάλεω 23 -9-2009

Ο Συντάκτης

Ε.Γεωργάρα
Δασολόγος

Ανήκει στην 592 /12-2-2010
Απόφαση Γ.Γ.Περιφέρειας Αττικής.

ΘΕΩΡΕΙΤΑΙ

Αιγάλεω 25/9/09
Ο Δασάρχης

Ο Γεν. Γραμματέας
Περιφέρειας Αττικής

ΠΑΣ ΛΙΑΚΟΠΟΥΛΟΣ

Αριθμ. 6409 (2)

Καθορισμός χρήσης γης των Δημοσίων Κτημάτων ΒΚ 313 έως ΒΚ 328 αρμοδιότητας Δ. Ο.Υ. Γυθείου, που βρίσκονται εκατέρωθεν της παλαιάς επαρχιακής οδού Γυθείου - Σκάλας στην περιοχή Σελινίτσα Δήμου Γυθείου Νομού Λακωνίας.

Ο ΝΟΜΑΡΧΗΣ ΛΑΚΩΝΙΑΣ

Έχοντας υπόψη:

1. Τις διατάξεις του από 17-7-1923 Ν. Δ/τος (ΦΕΚ 228 Α΄/16.8.1923) «Περί σχεδίων πόλεων κ.λπ.».

2. Το Π.Δ/γμα 30/96 «Κώδικας Νομαρχιακής Αυτοδιοίκησης» με το οποίο κωδικοποιούνται σε ενιαίο κείμενο οι διατάξεις περί Νομαρχιακής Αυτοδιοίκησης και τις μεταγενέστερες τροποποιήσεις του.

3. Την υπ' αριθμ. 3272/24-03-2009 (ΦΕΚ 725/Β΄/16-04-2009) απόφαση του Γενικού Γραμματέα Περιφέρειας Πελοποννήσου «Έγκριση Απόφασης τροποποίησης του Οργανισμού Εσωτερικής Οργάνωσης και λειτουργίας της Ν. Α. Λακωνίας» με την οποία εγκρίθηκε η 34/2009 απόφαση Νομαρχιακού Συμβουλίου της Ν. Α. Λακωνίας.

4. Τις διατάξεις του Ν. 1577/85 (ΦΕΚ 210/Α΄/18-12-85) «Γενικός Οικοδομικός Κανονισμός» όπως τροποποιήθηκε με τον Ν. 2831/2000 (ΦΕΚ 140/Α΄/2000).

5. Το Ν. 1512/1985 (ΦΕΚ 4/Α΄/11-1-1985) και ειδικότερα τις διατάξεις του άρθρου 3 παρ. 1 αυτού.

6. Την Εγκύκλιο Διαταγή 28/2002 (αρ. πρωτ. 10095/2-8-2002) της Δ/νσης Νομοθετικού Έργου του ΥΠΕΧΩΔΕ με θέμα «Αρμοδιότητα προσδιορισμού χρήσης εκτάσεων του Δημοσίου».

7. Τα υπ' αριθμόν 809/21-9-2007, 1325/26-2-2008, 247/13-4-2009 και 465/16-6-09 έγγραφα της ΚΕΔ / Κλιμάκιο Ναυπλίου.

8. Την υπ' αρ. 140/2009 απόφαση του Δημοτικού Συμβουλίου του Δήμου Γυθείου που αναφέρεται στον καθορισμό της χρήσης στα Δημόσια Κτήματα ΒΚ 313 έως ΒΚ 328 αρμοδιότητας Δ.Ο.Υ. Γυθείου στην τοποθεσία «Σελινίτσα» ως «γεωργική».

9. Την από 19-12-2009 απόφαση του Συμβουλίου Χ.Ο.Π. Ν. Λακωνίας (Πράξη 4η/Θέμα 5^{ο}/29-12-2009), επειδή:

(α) Τα ακίνητα (δημόσια κτήματα) για τα οποία ζητείται ο καθορισμός της χρήσης για την εκποίησή τους βρίσκονται εκτός ορίων οικισμών και εκτός σχεδίου στην περιοχή «Σελινίτσα» του Δήμου Γυθείου, στην οποία δεν έχουν καθοριστεί χρήσεις με ΓΠΣ ,ΣΧΟΟΑΠ, ΖΟΕ, ρυμοτομικό σχέδιο κ.λπ.

(β) Τα υπό εκποίηση ακίνητα (μη άρτια και μη οικοδομήσιμα αυτοτελώς) βρίσκονται σε εκτός σχεδίου περιοχή που είναι αμιγώς αγροτικού χαρακτήρα.

(γ) Πρέπει να προστατεύεται ο υφιστάμενος αγροτικός χαρακτήρας της περιοχής από χρήσεις που δεν συνάδουν με την κυρίαρχη που είναι η γεωργική. Επιπλέον οι επιτρεπόμενες χρήσεις γης, σύμφωνα με το Π.Δ/γμα 23-2-1987 (ΦΕΚ 166 Δ΄/87) μπορούν να καθορίζονται σε περιοχές (ζώνες) υποδοχής αφού προηγηθεί και εγκριθεί σχετική πολεοδομική μελέτη (ΓΠΣ, ΣΧΟΟΑΠ, ΖΟΕ, ΠΜΕ-Α).

(δ) Το Δ.Σ. του Δήμου Γυθείου με την υπ' αρ. 140/2009 απόφαση του γνωμοδότησε για τον καθορισμό της χρήσης ως «γεωργική» στα εκποιούμενα Δημόσια Κτήματα

(ε) Το ΣΧΟΠ του Νομού Λακωνίας με την από 19-5-2009 απόφαση του (Πράξη 4η/θέμα 5ο/29-12-2009) γνωμοδότησε ομόφωνα για τον καθορισμό της χρήσης γης στα εκποιούμενα Δημόσια Κτήματα επίσης ως «γεωργική», αποφασίζουμε:

Εγκρίνουμε τον καθορισμό της χρήσης γης στα Δημόσια Κτήματα ΒΚ 313 έως ΒΚ 328 αρμοδιότητας της Δ.Ο.Υ. Γυθείου, που βρίσκονται εκατέρωθεν της παλαιάς επαρχιακής οδού Γυθείου Σκάλας στην περιοχή Σελινίτσα του Δήμου Γυθείου του Νομού Λακωνίας (εκτός σχεδίου), όπως αυτά απεικονίζονται στα δεκαέξι (16) τοπογραφικά διαγράμματα με κλίμακα 1: 500 που συντάχθηκαν και θεωρήθηκαν από κλιμάκιο της ΚΕΔ Ναυπλίου, ως «γεωργική».

Κάλυψη δαπάνης: Από τις διατάξεις της Απόφασης αυτής δεν προκαλείται δαπάνη σε βάρος του προϋπολογισμού του Δήμου Γυθείου ή της Ν.Α. Λακωνίας.

Η απόφαση αυτή και τα Τοπογραφικά Διαγράμματα που τη συνοδεύουν να δημοσιευθούν στην Εφημερίδα της Κυβερνήσεως.

Σπάρτη, 3 Φεβρουαρίου 2010

Ο Νομάρχης

ΚΩΝΣΤΑΝΤΙΝΟΣ ΦΟΥΡΚΑΣ

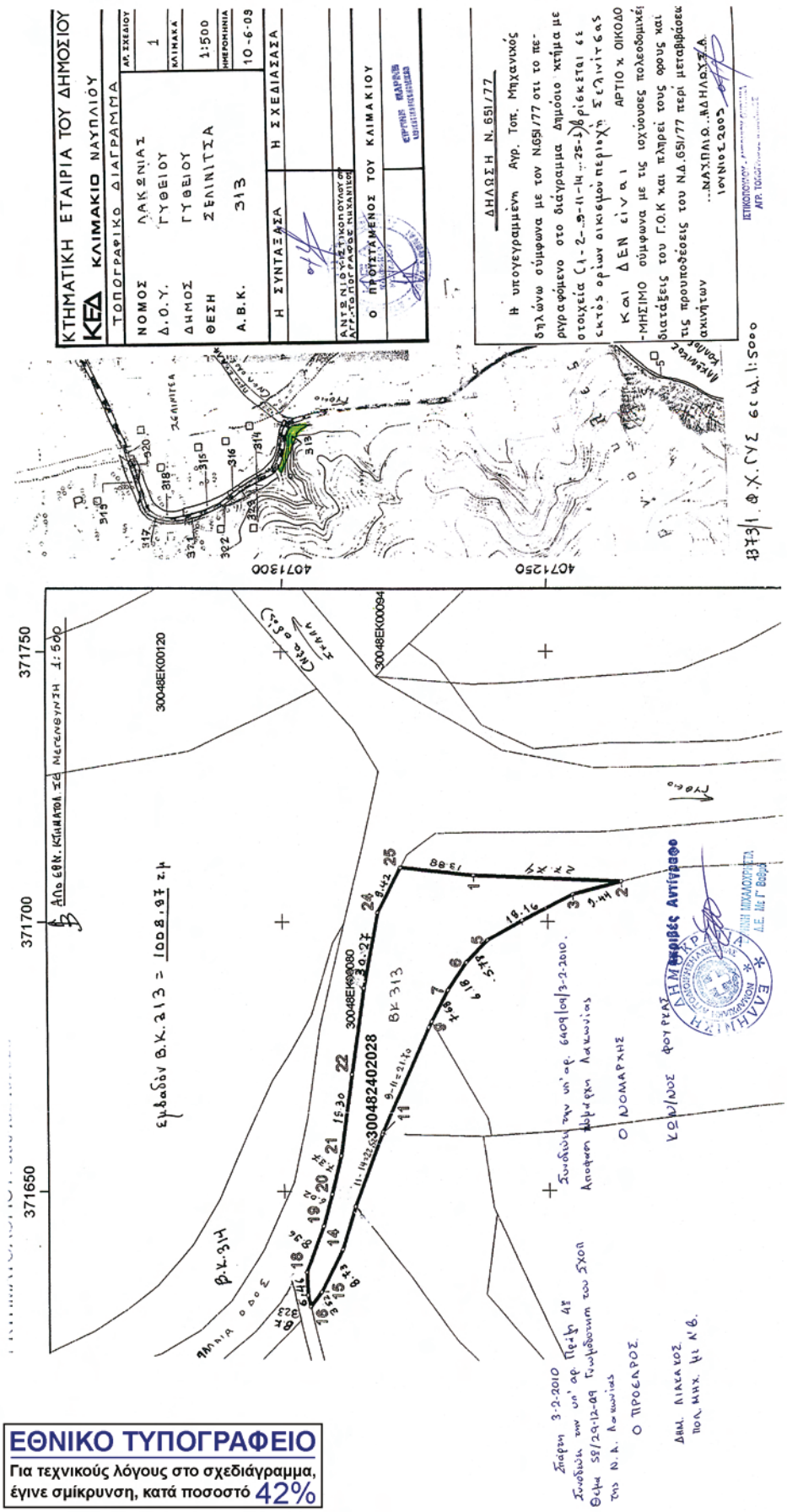

ΕΘΝΙΚΟ ΤΥΠΟΓΡΑΦΕΙΟ
Για τεχνικούς λόγους στο σχεδιάγραμμα, έγινε σμίκρυνση, κατά ποσοστό 42%

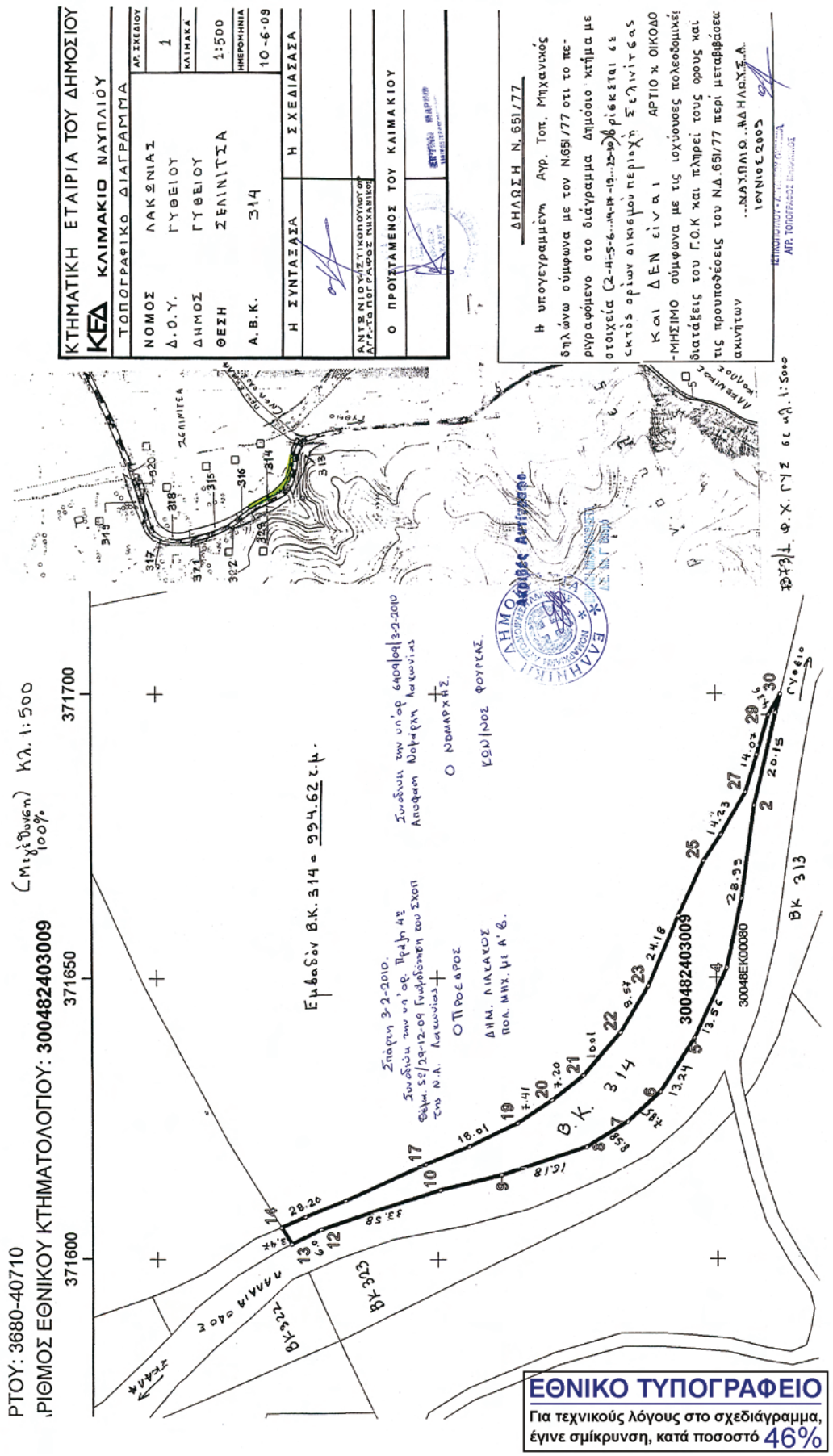
ΚΤΗΜΑΤΙΚΗ ΕΤΑΙΡΙΑ ΤΟΥ ΔΗΜΟΣΙΟΥ
ΚΕΔ ΚΛΙΜΑΚΙΟ ΝΑΥΠΛΙΟΥ
ΤΟΠΟΓΡΑΦΙΚΟ ΔΙΑΓΡΑΜΜΑ
ΝΟΜΟΣ ΛΑΚΩΝΙΑΣ
Δ.Ο.Υ. ΓΥΘΕΙΟΥ
ΔΗΜΟΣ ΓΥΘΕΙΟΥ
ΘΕΣΗ ΞΕΛΙΝΙΤΣΑ
Α.Β.Κ. 314
ΑΡ. ΣΧΕΔΙΟΥ 1
ΚΛΙΜΑΚΑ
1:500
ΗΜΕΡΟΜΗΝΙΑ 10-6-09
Η ΣΥΝΤΑΞΑΣΑ
Η ΣΧΕΔΙΑΣΑΣΑ
Ο ΠΡΟΪΣΤΑΜΕΝΟΣ ΤΟΥ ΚΛΙΜΑΚΙΟΥ
ΔΗΛΩΣΗ Ν. 651/77
Η υπογεγραμμένη Αγρ. Τοπ. Μηχανικός δηλώνω σύμφωνα με τον Ν.651/77 ότι το περιγραφόμενο στο διάγραμμα Δημόσιο κτήμα με στοιχεία (2-4-5-6-14-17-19-23-30) βρίσκεται εκτός ορίων οικισμού περιοχής Ξελινίτσας
Και ΔΕΝ είναι ΑΡΤΙΟ κ. ΟΙΚΟΔΟΜΗΣΙΜΟ σύμφωνα με τις ισχύουσες πολεοδομικές διατάξεις του Γ.Ο.Κ και πληρεί τους όρους και τις προυποθέσεις του Ν.Δ 651/77 περί μεταβιβάσεως ακινήτων
...ΝΑΥΠΛΙΟ..ΗΔΗ/ΟΣΣ.Α.
ΙΟΥΝΙΟΣ 2005
ΑΓΡ. ΤΟΠΟΓΡΑΦΟΣ
ΡΤΟΥ: 3680-40710
ΡΙΘΜΟΣ ΕΘΝΙΚΟΥ ΚΤΗΜΑΤΟΛΟΓΙΟΥ: 300482403009
(Μηχ/δυνση) 100%
Κλ. 1:500
371600
371650
371700
Εμβαδόν Β.Κ. 314 = 994.62 τ.μ.
Σπάρτη 3-2-2010.
Συνοδεύει την υπ' αρ. Πρ/λη 4η
Θεμ. Σε/29-12-09 Γνωμοδότηση του ΣΚΟΠ
της Ν.Α. Λακωνίας
Ο ΠΡΟΕΔΡΟΣ
ΔΗΜ. ΛΙΑΚΑΟΣ
ΠΟΛ. ΜΗΧ. ΜΙ Α' Θ.
Συνοδεύει την υπ' αρ. 6409/09/3-2-2010
Απόφαση Νομάρχη Λακωνίας
Ο ΝΟΜΑΡΧΗΣ
ΚΩΝ/ΝΟΣ ΦΟΥΡΚΑΣ
Β.Κ. 314
300482403009
300482EK0080
Β.Κ. 313
Β.Κ. 323
Β.Κ. 322
ΤΕΚΑΚ
ΤΥΘΕΙΟ
ΕΘΝΙΚΟ ΤΥΠΟΓΡΑΦΕΙΟ
Για τεχνικούς λόγους στο σχεδιάγραμμα, έγινε σμίκρυνση, κατά ποσοστό 46%

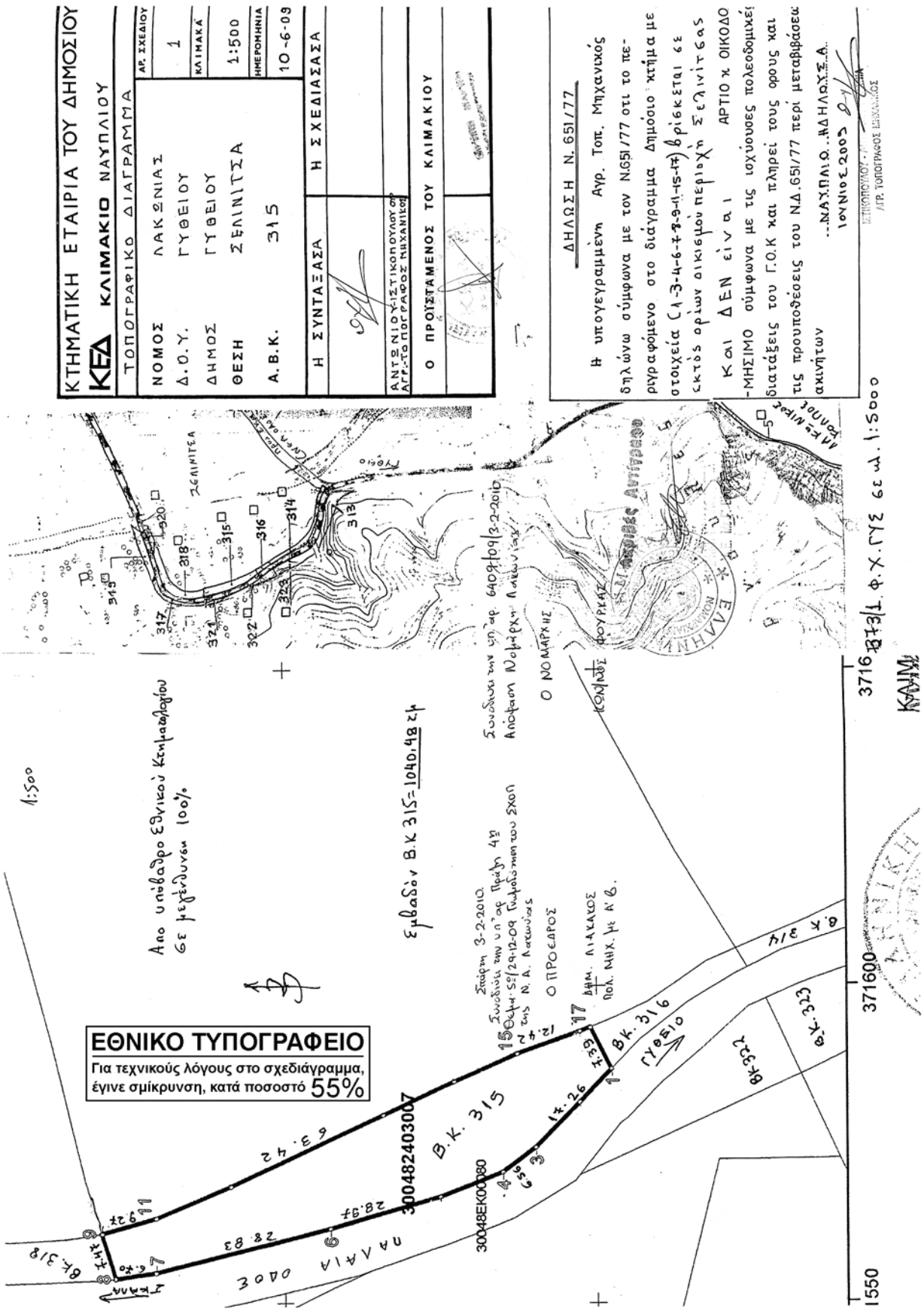
ΚΤΗΜΑΤΙΚΗ ΕΤΑΙΡΙΑ ΤΟΥ ΔΗΜΟΣΙΟΥ
ΚΕΔ ΚΛΙΜΑΚΙΟ ΝΑΥΠΛΙΟΥ
ΤΟΠΟΓΡΑΦΙΚΟ ΔΙΑΓΡΑΜΜΑ
ΝΟΜΟΣ ΛΑΚΩΝΙΑΣ
Δ.Ο.Υ. ΓΥΘΕΙΟΥ
ΔΗΜΟΣ ΓΥΘΕΙΟΥ
ΘΕΣΗ ΣΕΛΙΝΙΤΣΑ
Α.Β.Κ. 315
ΑΡ. ΣΧΕΔΙΟΥ 1
ΚΛΙΜΑΚΑ 1:500
ΗΜΕΡΟΜΗΝΙΑ 10-6-09
Η ΣΥΝΤΑΞΑΣΑ
Η ΣΧΕΔΙΑΣΑΣΑ
ΑΝΤΩΝΙΟΥ-ΙΣΤΙΚΟΠΟΥΛΟΥ
ΑΓΡ.-ΤΟΠΟΓΡΑΦΟΣ ΜΗΧΑΝΙΚΟΣ
Ο ΠΡΟΪΣΤΑΜΕΝΟΣ ΤΟΥ ΚΛΙΜΑΚΙΟΥ
ΔΗΛΩΣΗ Ν. 651/77
Η υπογεγραμμένη Αγρ. Τοπ. Μηχανικός δηλώνω σύμφωνα με τον Ν.651/77 ότι το περιγραφόμενο στο διάγραμμα Δημόσιο κτίμα με στοιχεία (1-3-4-6-7-8-9-11-15-17) βρίσκεται εκτός ορίων οικισμού περιοχή Σελινίτσας
Και ΔΕΝ είναι ΑΡΤΙΟ κ ΟΙΚΟΔΟΜΗΣΙΜΟ σύμφωνα με τις ισχύουσες πολεοδομικές διατάξεις του Γ.Ο.Κ και πληρεί τους όρους και τις προυποθέσεις του Ν.Δ.651/77 περί μεταβιβάσεως ακινήτων
...ΝΑΥΠΛΙΟ...ΗΔΗΛΩΣΣΑ
ΙΟΥΝΙΟΣ 2005
ΕΠΙΚΟΥΡΟΥ
ΑΓΡ. ΤΟΠΟΓΡΑΦΟΣ ΜΗΧΑΝΙΚΟΣ
ΣΕΛΙΝΙΤΣΑ
Ο ΝΟΜΑΡΧΗΣ
ΚΟΥΡΕΑΣ
Ο ΠΡΟΕΔΡΟΣ
ΔΗΜ. ΛΙΑΚΑΚΟΣ
ΠΟΛ. ΜΗΧ. Μ' Β.
Σύμφωνα με υπ' αρ. Πρ/ξη 4η
Απόφαση Νομάρχη Λακωνίας
Ο ΠΡΟΣΔΙΟΡΙΣΜΟΣ ΤΟΥ ΣΧΟΛΗΣ
Ν.Δ. Λακωνίας
Εμβαδόν Β.Κ 315=1040.48 τ.μ
Από υπάρχον Εθνικού Κτηματολογίου σε μεγέθυνση 100%
1:500
ΕΘΝΙΚΟ ΤΥΠΟΓΡΑΦΕΙΟ
Για τεχνικούς λόγους στο σχεδιάγραμμα, έγινε σμίκρυνση, κατά ποσοστό 55%
30048240300 7
30048EK0080
Β.Κ. 315
ΠΑΛΑΙΑ ΟΔΟΣ
ΓΥΘΕΙΟ
Β.Κ. 316
Β.Κ. 332
Β.Κ. 323
Β.Κ. 313
Β.Κ. 314
Β.Κ. 315
Β.Κ. 316
Β.Κ. 317
Β.Κ. 318
Β.Κ. 319
Β.Κ. 320
Β.Κ. 321
Β.Κ. 322

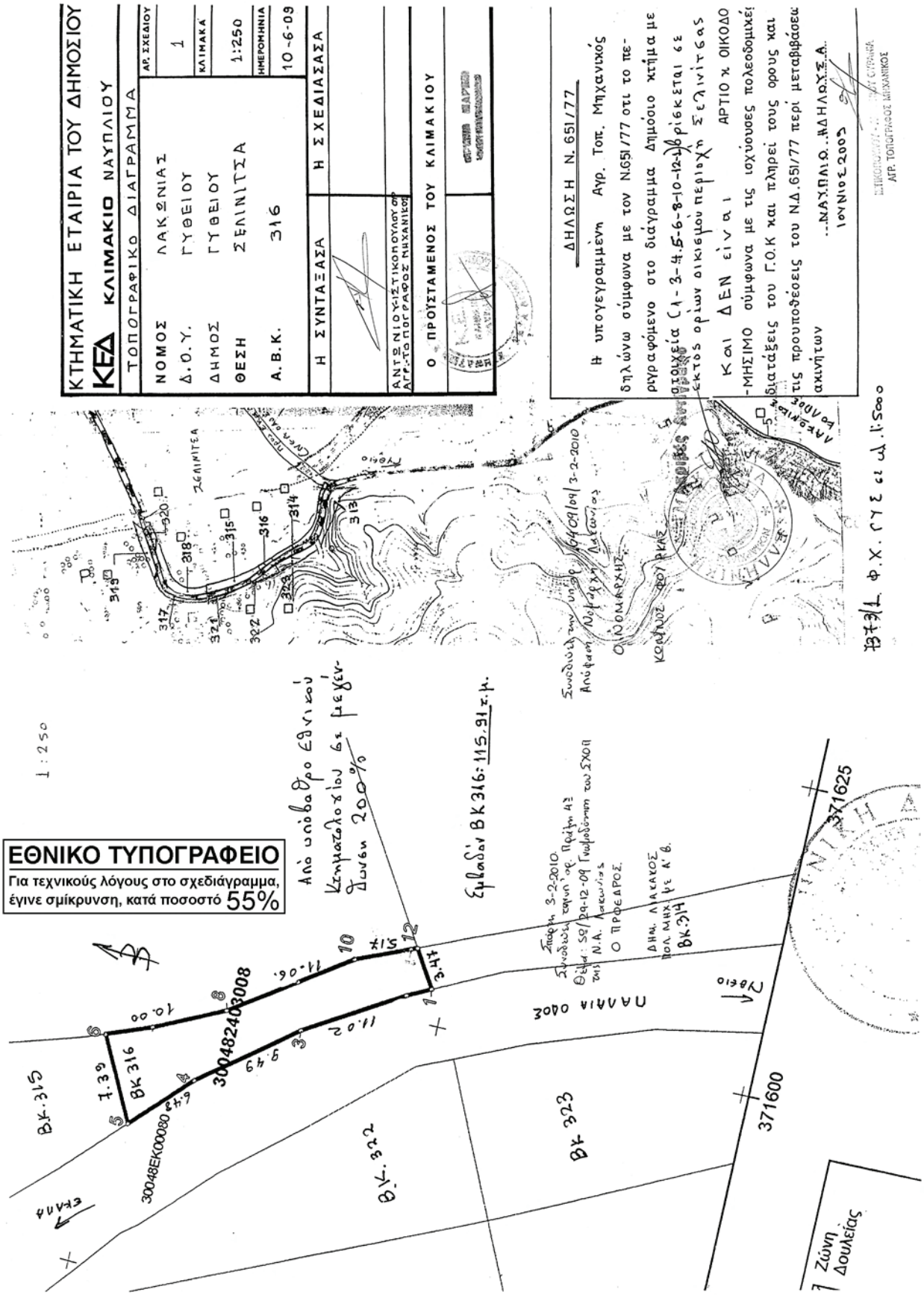
ΚΤΗΜΑΤΙΚΗ ΕΤΑΙΡΙΑ ΤΟΥ ΔΗΜΟΣΙΟΥ
ΚΕΔ ΚΛΙΜΑΚΙΟ ΝΑΥΠΛΙΟΥ
ΤΟΠΟΓΡΑΦΙΚΟ ΔΙΑΓΡΑΜΜΑ
ΑΡ. ΣΧΕΔΙΟΥ 1
ΚΛΙΜΑΚΑ
1:250
ΗΜΕΡΟΜΗΝΙΑ 10-6-09
ΝΟΜΟΣ ΛΑΚΩΝΙΑΣ
Δ.Ο.Υ. ΓΥΘΕΙΟΥ
ΔΗΜΟΣ ΓΥΘΕΙΟΥ
ΘΕΣΗ ΣΕΛΙΝΙΤΣΑ
Α.Β.Κ. 316
Η ΣΥΝΤΑΞΑΣΑ
Η ΣΧΕΔΙΑΣΑΣΑ
Ο ΠΡΟΪΣΤΑΜΕΝΟΣ ΤΟΥ ΚΛΙΜΑΚΙΟΥ
ΔΗΛΩΣΗ Ν. 651/77
Η υπογεγραμμένη Αγρ. Τοπ. Μηχανικός δηλώνω σύμφωνα με τον Ν.651/77 ότι το περιγραφόμενο στο διάγραμμα δημόσιο κτίμα με στοιχεία (1-3-4.5-6-8-10-12-1) βρίσκεται εκτός ορίων οικισμού περιοχή Σελίνιτσας
Και ΔΕΝ είναι ΑΡΤΙΟ κ ΟΙΚΟΔΟΜΗΣΙΜΟ σύμφωνα με τις ισχύουσες πολεοδομικές διατάξεις του Γ.Ο.Κ και πληρεί τους όρους και τις προυποθέσεις του Ν.Δ.651/77 περί μεταβιβάσεως ακινήτων
...ΝΑΥ.ΠΛΙΟ. ΗΔΗ ΛΟΧΣΑ
ΙΟΥΝΙΟΣ 2005
ΑΓΡ. ΤΟΠΟΓΡΑΦΟΣ ΜΗΧΑΝΙΚΟΣ
ΕΘΝΙΚΟ ΤΥΠΟΓΡΑΦΕΙΟ
Για τεχνικούς λόγους στο σχεδιάγραμμα, έγινε σμίκρυνση, κατά ποσοστό 55%
1:250
ΒΚ 316
ΒΚ 315
ΒΚ 322
ΒΚ 323
ΒΚ 314
ΗΑΝΙΑ ΟΔΟΣ
371600
371625
Ζώνη Δουλείας

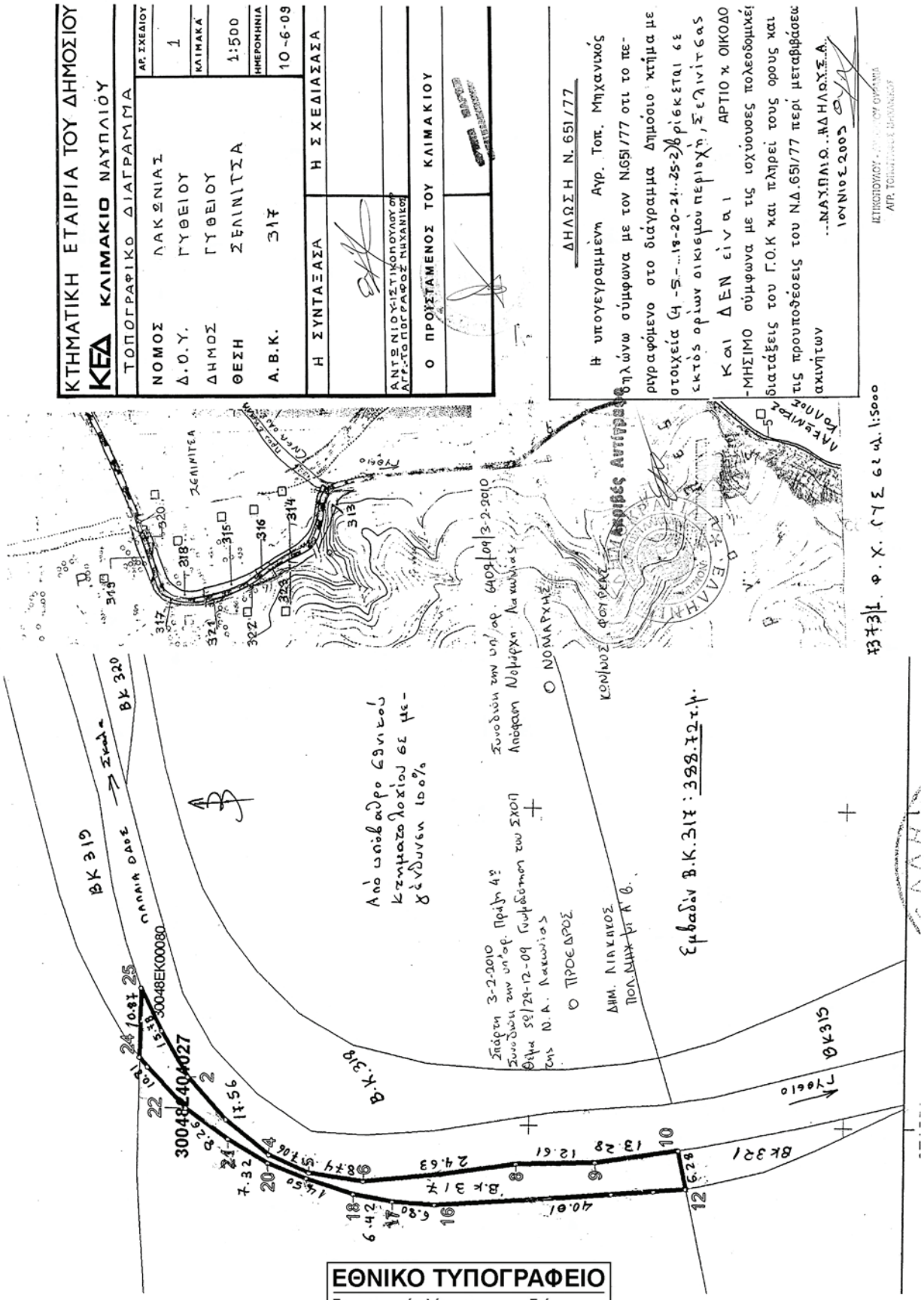
ΚΤΗΜΑΤΙΚΗ ΕΤΑΙΡΙΑ ΤΟΥ ΔΗΜΟΣΙΟΥ
ΚΕΔ ΚΛΙΜΑΚΙΟ ΝΑΥΠΛΙΟΥ
ΤΟΠΟΓΡΑΦΙΚΟ ΔΙΑΓΡΑΜΜΑ
ΑΡ. ΣΧΕΔΙΟΥ 1
ΝΟΜΟΣ ΛΑΚΩΝΙΑΣ
Δ.Ο.Υ. ΓΥΘΕΙΟΥ
ΔΗΜΟΣ ΓΥΘΕΙΟΥ
ΘΕΣΗ ΣΕΛΙΝΙΤΣΑ
ΚΛΙΜΑΚΑ 1:500
Α.Β.Κ. 317
ΗΜΕΡΟΜΗΝΙΑ 10-6-09
Η ΣΥΝΤΑΞΑΣΑ
Η ΣΧΕΔΙΑΣΑΣΑ
Ο ΠΡΟΪΣΤΑΜΕΝΟΣ ΤΟΥ ΚΛΙΜΑΚΙΟΥ
ΔΗΛΩΣΗ Ν. 651/77
Η υπογεγραμμένη Αγρ. Τοπ. Μηχανικός δηλώνω σύμφωνα με τον Ν.651/77 ότι το περιγραφόμενο στο διάγραμμα δημόσιο κτίμα με στοιχεία (4-5-...19-20-21..25-2) βρίσκεται εκτός ορίων οικισμού περιοχή, Σελίνιτσας
Και ΔΕΝ είναι ΑΡΤΙΟ κ ΟΙΚΟΔΟΜΗΣΙΜΟ σύμφωνα με τις ισχύουσες πολεοδομικές διατάξεις του Γ.Ο.Κ και πληρεί τους όρους και τις προυποθέσεις του Ν.Δ.651/77 περί μεταβιβάσεως ακινήτων
...ΝΑΥΠΛΙΟ...ΗΔΗ ΛΟΥΣΑ
ΙΟΥΝΙΟΣ 2005
ΣΕΛΙΝΙΤΣΑ
ΒΚ 319
ΒΚ 320
ΒΚ 321
ΒΚ 315
Β.Κ. 318
Β.Κ. 317
Γύθειο
Κ.Τ.Ε. 30048ΕΚ00080
30048-4040027
Σύμβαδόν Β.Κ. 317 : 388.72 τ.μ.
ΔΗΜ. ΛΙΜΕΝΟΣ
ΠΟΛ. ΜΗΧ. Τ.Υ. Α' Θ.
Ο ΠΡΟΕΔΡΟΣ
Ο ΝΟΜΑΡΧΗΣ
ΕΘΝΙΚΟ ΤΥΠΟΓΡΑΦΕΙΟ
Για τεχνικούς λόγους στο σχεδιάγραμμα, έγινε σμίκρυνση, κατά ποσοστό 55%

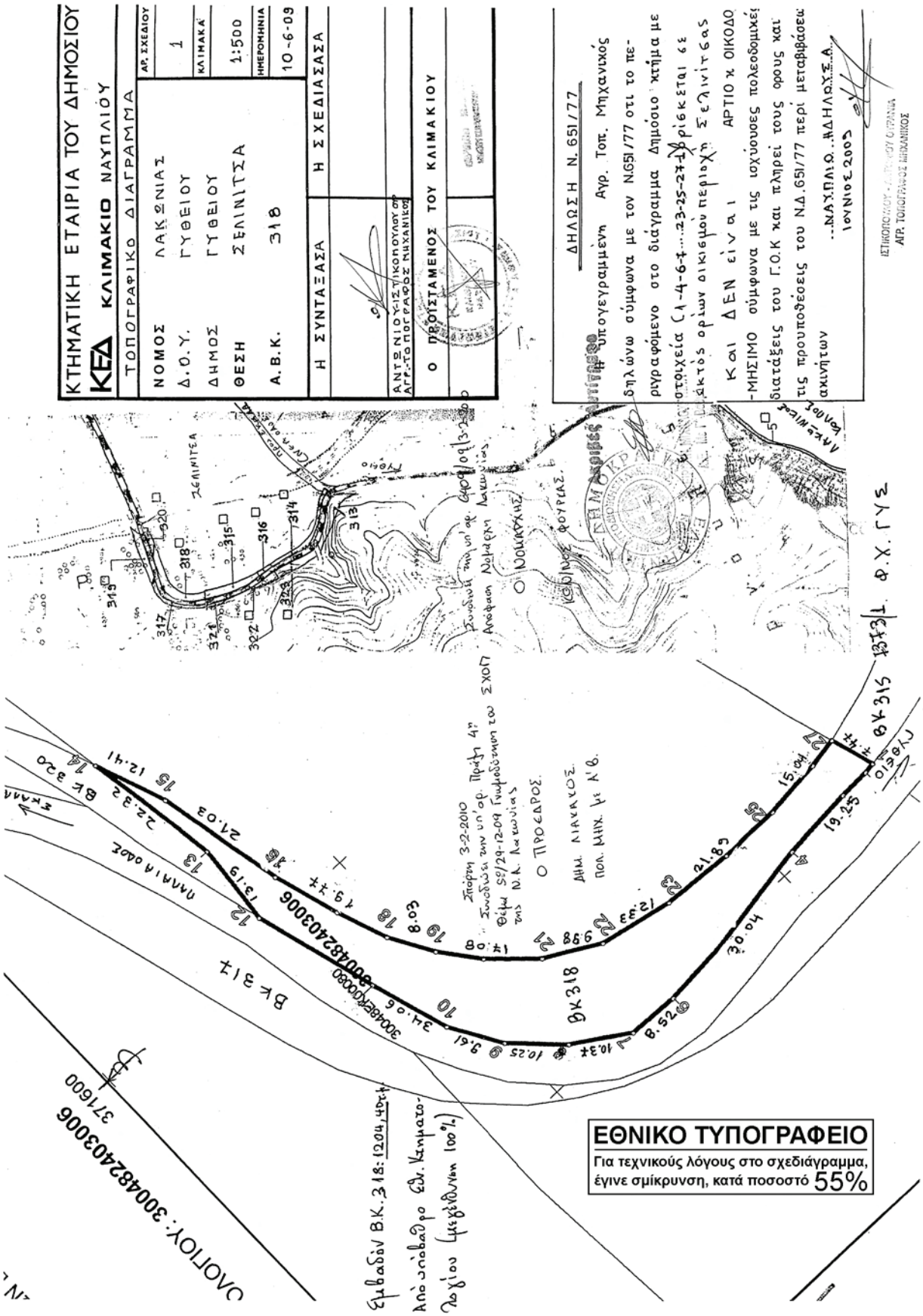
ΚΤΗΜΑΤΙΚΗ ΕΤΑΙΡΙΑ ΤΟΥ ΔΗΜΟΣΙΟΥ
ΚΕΔ ΚΛΙΜΑΚΙΟ ΝΑΥΠΛΙΟΥ
ΤΟΠΟΓΡΑΦΙΚΟ ΔΙΑΓΡΑΜΜΑ
ΝΟΜΟΣ ΛΑΚΩΝΙΑΣ
Δ.Ο.Υ. ΓΥΘΕΙΟΥ
ΔΗΜΟΣ ΓΥΘΕΙΟΥ
ΘΕΣΗ ΣΕΛΙΝΙΤΣΑ
Α.Β.Κ. 318
ΑΡ. ΣΧΕΔΙΟΥ 1
ΚΛΙΜΑΚΑ
1:500
ΗΜΕΡΟΜΗΝΙΑ 10-6-09
Η ΣΥΝΤΑΞΑΣΑ
Η ΣΧΕΔΙΑΣΑΣΑ
Ο ΠΡΟΪΣΤΑΜΕΝΟΣ ΤΟΥ ΚΛΙΜΑΚΙΟΥ
ΔΗΛΩΣΗ Ν. 651/77
ΔΑΧΑΝΙΑ
ΣΕΛΙΝΙΤΣΑ
ΦΟΥΡΝΑΣ
ΠΛΑΚΑ
ΣΥΛΑΒΟΣ
ΕΘΝΙΚΟ ΤΥΠΟΓΡΑΦΕΙΟ
Για τεχνικούς λόγους στο σχεδιάγραμμα, έγινε σμίκρυνση, κατά ποσοστό 55%

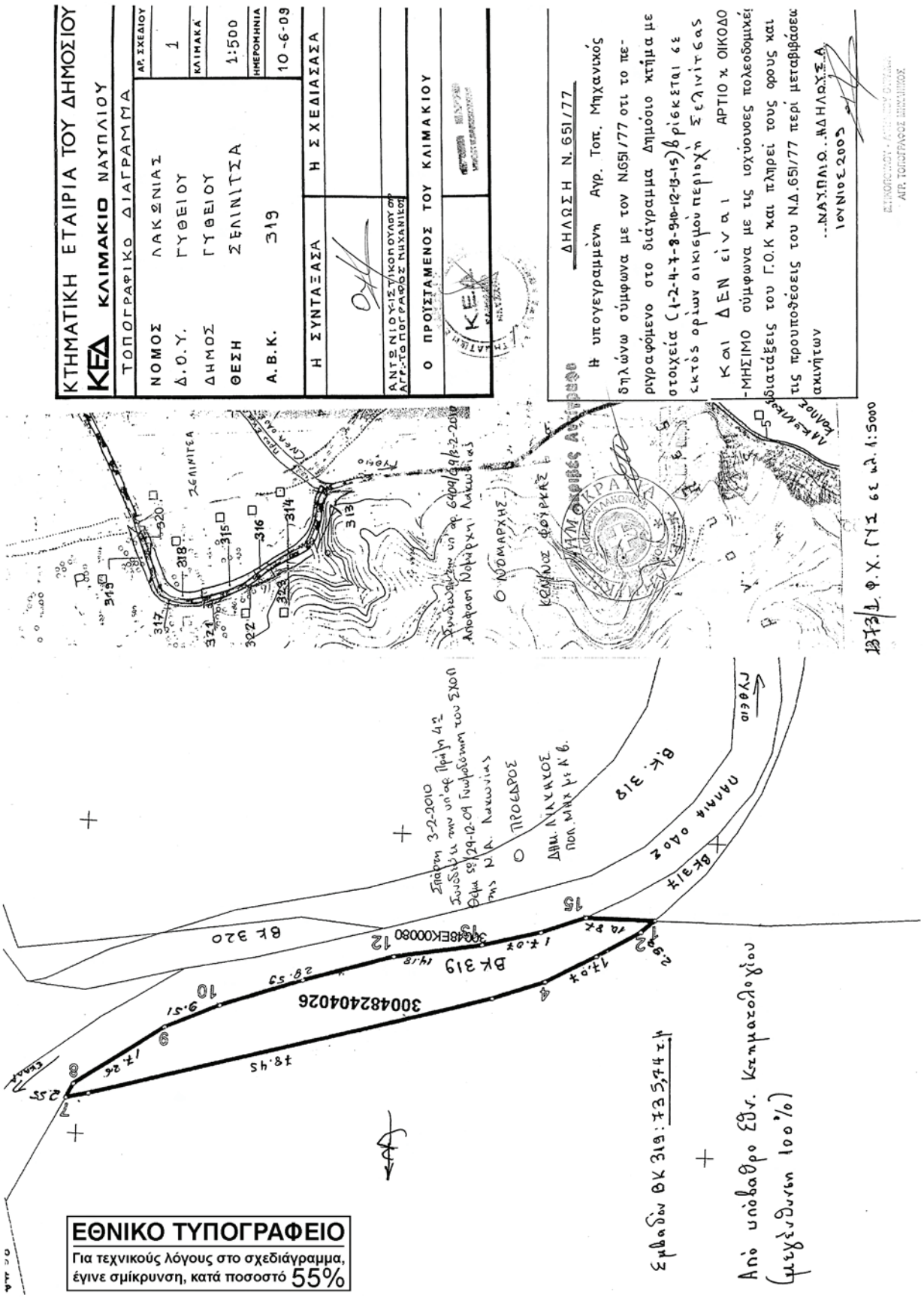
ΚΤΗΜΑΤΙΚΗ ΕΤΑΙΡΙΑ ΤΟΥ ΔΗΜΟΣΙΟΥ
ΚΕΔ ΚΛΙΜΑΚΙΟ ΝΑΥΠΛΙΟΥ
ΤΟΠΟΓΡΑΦΙΚΟ ΔΙΑΓΡΑΜΜΑ
ΝΟΜΟΣ ΛΑΚΩΝΙΑΣ
Δ.Ο.Υ. ΓΥΘΕΙΟΥ
ΔΗΜΟΣ ΓΥΘΕΙΟΥ
ΘΕΣΗ ΣΕΛΙΝΙΤΣΑ
Α.Β.Κ. 319
ΑΡ. ΣΧΕΔΙΟΥ 1
ΚΛΙΜΑΚΑ
1:500
ΗΜΕΡΟΜΗΝΙΑ 10-6-09
Η ΣΥΝΤΑΞΑΣΑ
Η ΣΧΕΔΙΑΣΑΣΑ
Ο ΠΡΟΪΣΤΑΜΕΝΟΣ ΤΟΥ ΚΛΙΜΑΚΙΟΥ
ΔΗΛΩΣΗ Ν. 651/77
Η υπογεγραμμένη Αγρ. Τοπ. Μηχανικός δηλώνω σύμφωνα με τον Ν.651/77 ότι το περιγραφόμενο στο διάγραμμα δημόσιο κτήμα με στοιχεία (1-2-4-7-8-9-10-12-13-15) βρίσκεται εκτός ορίων οικισμού περιοχή Σελινίτσας
Και ΔΕΝ είναι ΑΡΤΙΟ κ. ΟΙΚΟΔΟΜΗΣΙΜΟ σύμφωνα με τις ισχύουσες πολεοδομικές διατάξεις του Γ.Ο.Κ και πληρεί τους όρους και τις προυποθέσεις του Ν.Δ.651/77 περί μεταβιβάσεως ακινήτων
...ΝΑΥΠΛΙΟ...ΗΔΗ ΛΟΥΣΑ
ΙΟΥΝΙΟΣ 2009
ΕΘΝΙΚΟ ΤΥΠΟΓΡΑΦΕΙΟ
Για τεχνικούς λόγους στο σχεδιάγραμμα, έγινε σμίκρυνση, κατά ποσοστό 55%
Σμβαδόν ΘΚ 319: 735,74 τ.μ.
Από υπόβαθρο ΕΘΥ. Κτηματολογίου (μεγέθυνση 100%)
ΒΚ 319
ΒΚ 320
ΠΑΛΑΙΑ ΟΔΟΣ
ΠΡΟΕΔΡΟΣ
ΔΗΜ. ΛΙΑΚΑΚΟΣ
ΠΟΛ. ΜΑΧ. Μ. Α' Β.
ΚΕΝΤΡΟ ΦΟΙΤΗΣΗΣ
ΣΕΛΙΝΙΤΣΑ
ΓΥΘΕΙΟ
ΑΛΕΣΜΑΝΟΣ
ΚΕΝΤΡΟ ΦΟΙΤΗΣΗΣ
ΔΗΜΟΚΡΑΤΙΑ
ΕΛΛΗΝΙΚΗ ΔΗΜΟΚΡΑΤΙΑ
Σύμφωνα με τον υπ' αρ. 6409/29-12-09 Νομαρχιακό Θέμα σε 3-2-2010 Απόφαση Νομάρχη Λακωνίας
Σύμφωνα με τον υπ' αρ. 6409/29-12-09 Νομαρχιακό Θέμα σε 3-2-2010 Απόφαση Νομάρχη Λακωνίας
Ο ΝΟΜΑΡΧΗΣ
ΒΤΣ/Τ. Φ.Χ. ΓΥΣ σε κ.δ. 1:5000

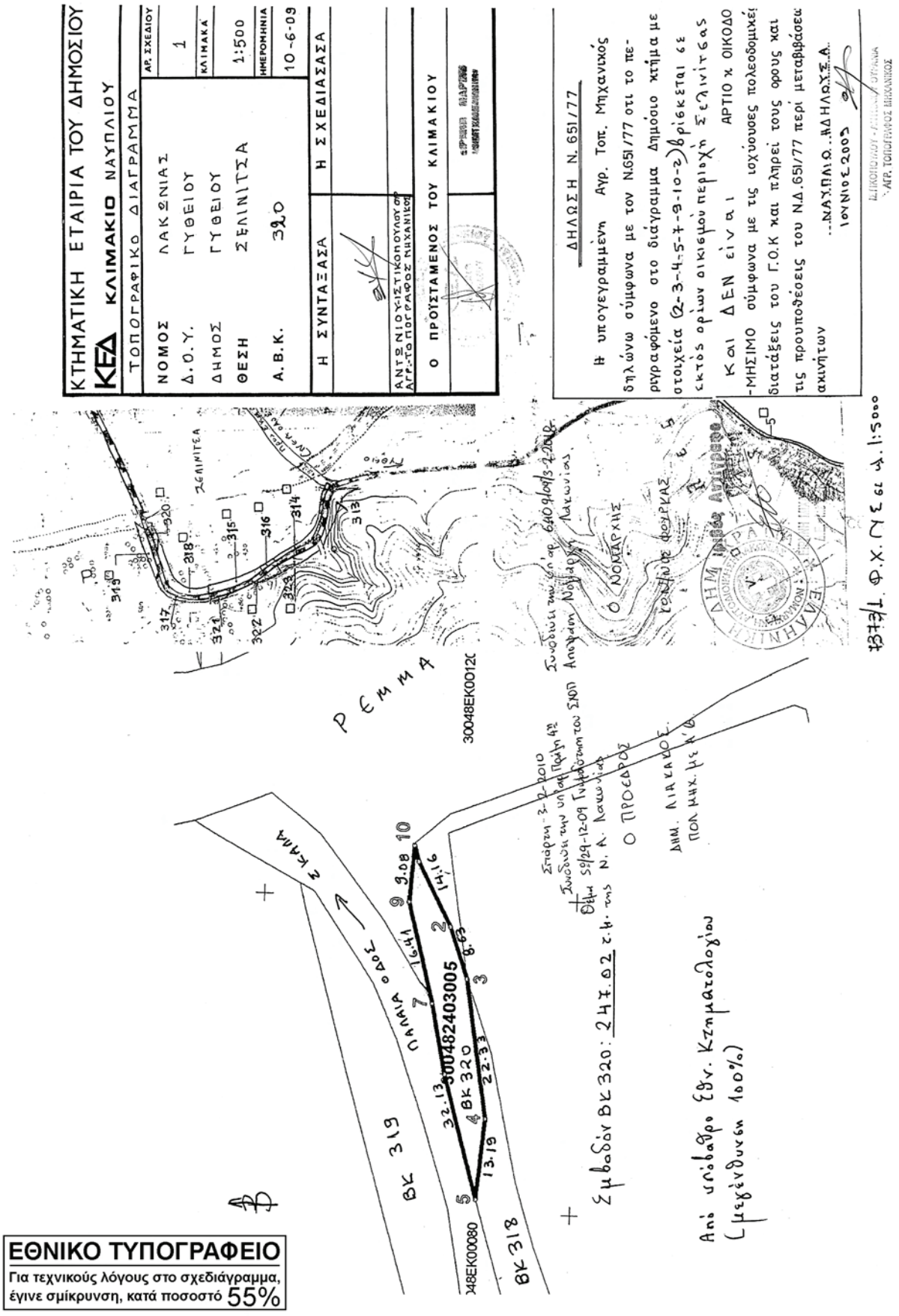
ΚΤΗΜΑΤΙΚΗ ΕΤΑΙΡΙΑ ΤΟΥ ΔΗΜΟΣΙΟΥ
ΚΕΔ ΚΛΙΜΑΚΙΟ ΝΑΥΠΛΙΟΥ
ΤΟΠΟΓΡΑΦΙΚΟ ΔΙΑΓΡΑΜΜΑ
ΝΟΜΟΣ ΛΑΚΩΝΙΑΣ
Δ.Ο.Υ. ΓΥΘΕΙΟΥ
ΔΗΜΟΣ ΓΥΘΕΙΟΥ
ΘΕΣΗ ΣΕΛΙΝΙΤΣΑ
Α.Β.Κ. 320
ΑΡ. ΣΧΕΔΙΟΥ 1
ΚΛΙΜΑΚΑ
1:500
ΗΜΕΡΟΜΗΝΙΑ 10-6-09
Η ΣΥΝΤΑΞΑΣΑ
Η ΣΧΕΔΙΑΣΑΣΑ
ΑΝΤΩΝΙΟΥΣΤΙΚΟΠΟΥΛΟΣ
ΑΓΡ.-ΤΟΠΟΓΡΑΦΟΣ ΜΗΧΑΝΙΚΟΣ
Ο ΠΡΟΪΣΤΑΜΕΝΟΣ ΤΟΥ ΚΛΙΜΑΚΙΟΥ
ΔΗΛΩΣΗ Ν. 651/77
Η υπογεγραμμένη Αγρ. Τοπ. Μηχανικός δηλώνω σύμφωνα με τον Ν.651/77 ότι το παραγραφόμενο στο διάγραμμα Δημόσιο κτήμα με στοιχεία (2-3-4-5-7-9-10-2) βρίσκεται εξ εκτός ορίων οικισμού περιοχή Σελινίτσας και ΔΕΝ είναι ΑΡΤΙΟ κ ΟΙΚΟΔΟΜΗΣΙΜΟ σύμφωνα με τις ισχύουσες πολεοδομικές διατάξεις του Γ.Ο.Κ και πληρεί τους όρους και τις προυποθέσεις του Ν.Δ.651/77 περί μεταβιβάσεως ακινήτων
...ΝΑΥΠΛΙΟ...ΗΔΗΛΩΣΣΑ
ΙΟΥΝΙΟΣ 2005
ΑΓΡ. ΤΟΠΟΓΡΑΦΟΣ ΜΗΧΑΝΙΚΟΣ
ΡΕΜΜΑ
30048EK0012C
ΝΟΜΑΡΧΗΣ
ΔΗΜ. ΛΙΜΕΝΑΡΧΕΙΟ
ΠΟΛ. ΜΗΧ. ΜΕ Κ'Θ
ΖΕΚΑΝΑ
ΠΛΗΜΙΑ ΟΔΟΣ
ΒΚ 319
ΒΚ 318
ΒΚ 320
30048EK00080
30048240300 5
Ζμβαδόν ΒΚ 320: 247.02 τ.μ.
Από υπόβαθρο ΕΘΥ. Κτηματολογίου (μεγέθυνση 100%)
ΕΘΝΙΚΟ ΤΥΠΟΓΡΑΦΕΙΟ
Για τεχνικούς λόγους στο σχεδιάγραμμα, έγινε σμίκρυνση, κατά ποσοστό 55%

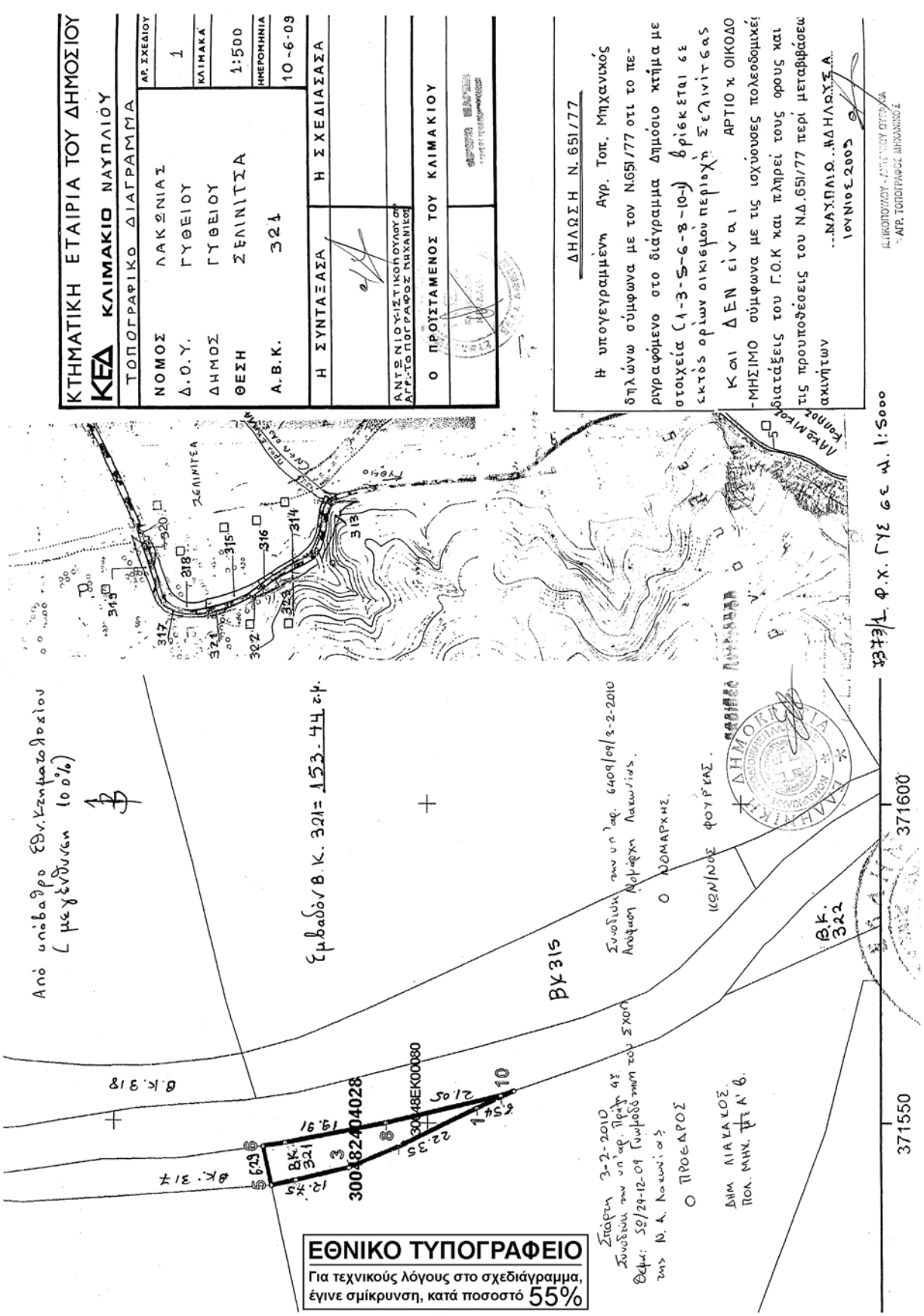

ΕΘΝΙΚΟ ΤΥΠΟΓΡΑΦΕΙΟ
Για τεχνικούς λόγους στο σχεδιάγραμμα, έγινε σμίκρυνση, κατά ποσοστό 55%

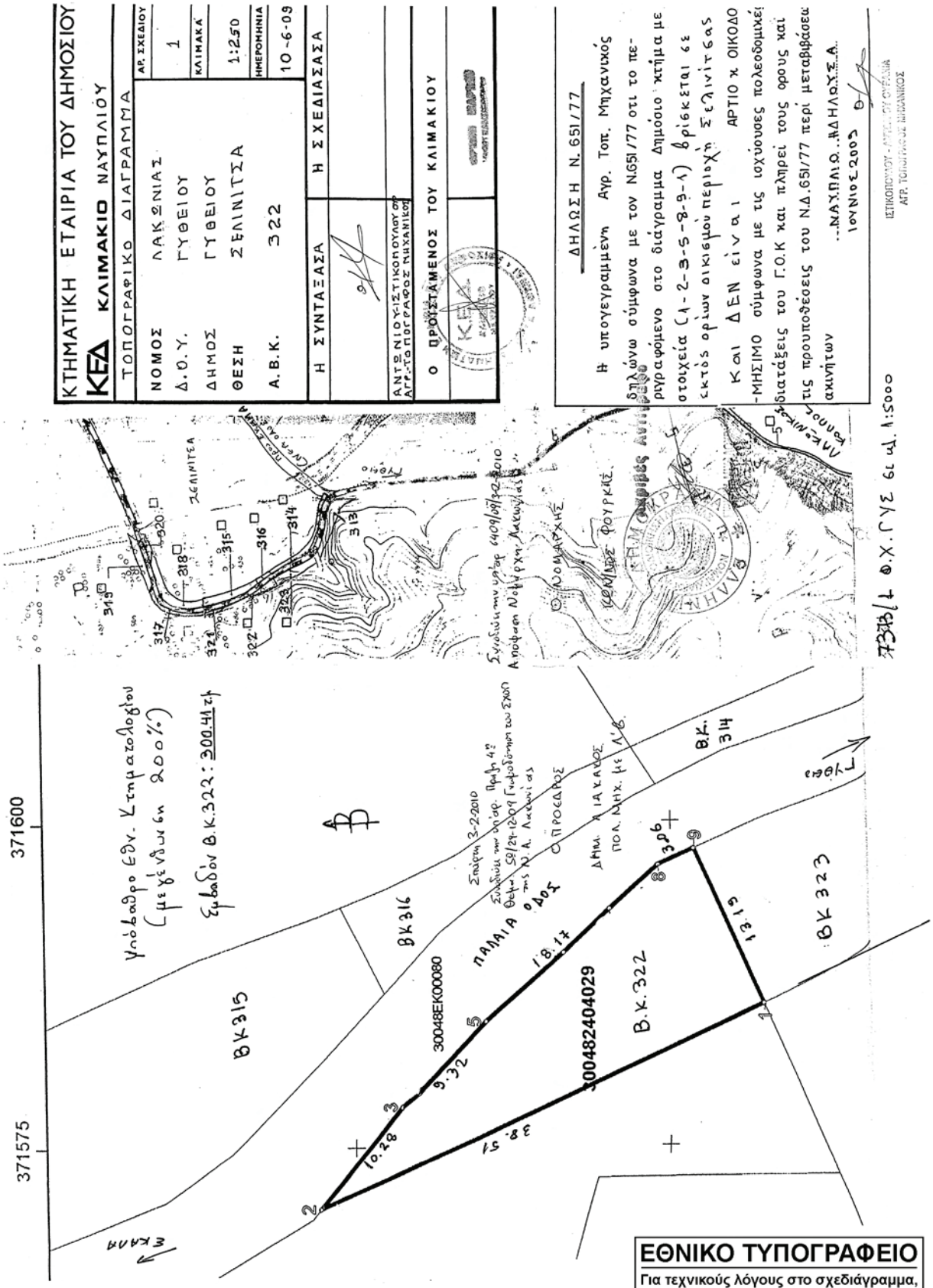
ΚΤΗΜΑΤΙΚΗ ΕΤΑΙΡΙΑ ΤΟΥ ΔΗΜΟΣΙΟΥ
ΚΕΔ ΚΛΙΜΑΚΙΟ ΝΑΥΠΛΙΟΥ
ΤΟΠΟΓΡΑΦΙΚΟ ΔΙΑΓΡΑΜΜΑ
ΑΡ. ΣΧΕΔΙΟΥ 1
ΝΟΜΟΣ ΛΑΚΩΝΙΑΣ
Δ.Ο.Υ. ΓΥΘΕΙΟΥ
ΚΛΙΜΑΚΑ
ΔΗΜΟΣ ΓΥΘΕΙΟΥ
ΘΕΣΗ ΣΕΛΙΝΙΤΣΑ
1:250
ΗΜΕΡΟΜΗΝΙΑ 10-6-09
Α.Β.Κ. 322
Η ΣΥΝΤΑΞΑΣΑ
Η ΣΧΕΔΙΑΣΑΣΑ
Ο ΠΡΟΪΣΤΑΜΕΝΟΣ ΤΟΥ ΚΛΙΜΑΚΙΟΥ
ΔΗΛΩΣΗ Ν. 651/77
Η υπογεγραμμένη Αγρ. Τοπ. Μηχανικός δηλώνω σύμφωνα με τον Ν.651/77 ότι το περιγραφόμενο στο διάγραμμα Δημόσιο κτήμα με στοιχεία (1-2-3-5-8-9-1) βρίσκεται εκτός ορίων οικισμού περιοχή Σελινίτσας και ΔΕΝ είναι ΑΡΤΙΟ κ ΟΙΚΟΔΟΜΗΣΙΜΟ σύμφωνα με τις ισχύουσες πολεοδομικές διατάξεις του Γ.Ο.Κ και πληρεί τους όρους και τις προυποθέσεις του Ν.Δ.651/77 περί μεταβιβάσεως ακινήτων
ΝΑΥΠΛΙΟ ΗΔΗΛΩΣΑ
ΙΟΥΝΙΟΣ 2009
ΙΣΤΙΚΟΠΟΥΛΟΥ - ΑΓΡΟΤΟΠΟΓΡΑΦΟΣ ΜΗΧΑΝΙΚΟΣ
ΑΓΡ. ΤΟΠΟΓΡΑΦΟΣ ΜΗΧΑΝΙΚΟΣ
Σελινίτσα
Κ.Ε.Δ.
Υπόβαθρο Εθν. Κτηματολογίου (με χξ ΝΔ υπ 6η 2007)
Σμβαδόν Β.Κ.322: 300.41 τ.μ.
371600
371575
Β.Κ.315
Β.Κ.316
Β.Κ.314
Β.Κ.323
Β.Κ.322
30048EK00080
30048240402 9
ΠΑΛΙΑ ΟΔΟΣ
ΠΡΟΣΔΡΟΣ
ΔΗΜ. ΑΙΑΚΑΣΟΣ
ΠΟΛ. ΜΗΧ. Μ.Ε.Β.
Γύθειο
Σπάρτη 3-2-2010
Σύμφωνα με το αρ. Πρωτ. 42
Θέμα: Σε/24-12-09 Γνωμοδότηση του Σκοπ. της Ν.Α. Λακωνίας
Σύμφωνα με την υπ' αρ. 1409/09/12-2-2010 Απόφαση Νομάρχη Λακωνίας
ΕΘΝΙΚΟ ΤΥΠΟΓΡΑΦΕΙΟ
Για τεχνικούς λόγους στο σχεδιάγραμμα, έγινε σμίκρυνση, κατά ποσοστό 55%

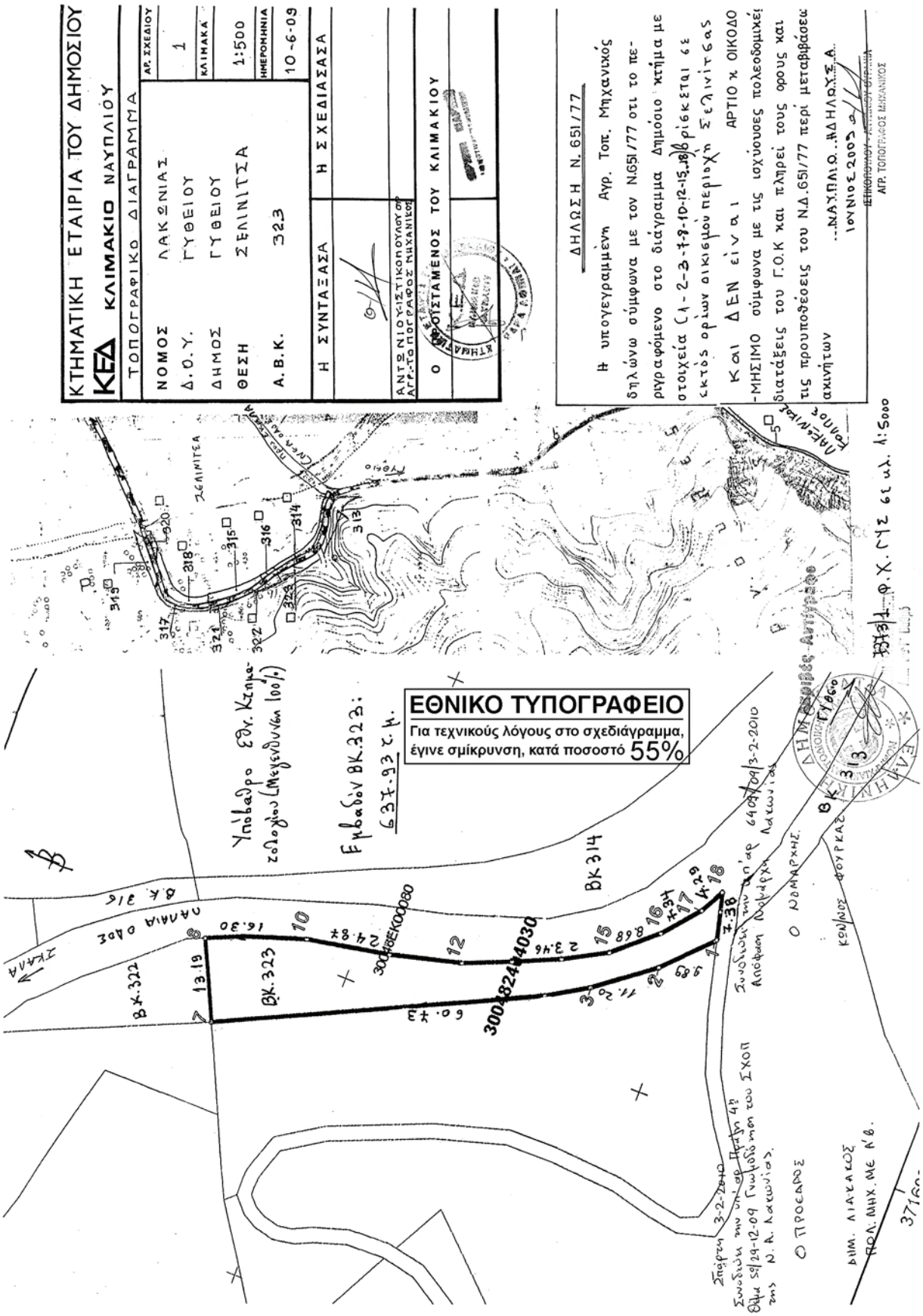
ΚΤΗΜΑΤΙΚΗ ΕΤΑΙΡΙΑ ΤΟΥ ΔΗΜΟΣΙΟΥ
ΚΕΔ ΚΛΙΜΑΚΙΟ ΝΑΥΠΛΙΟΥ
ΤΟΠΟΓΡΑΦΙΚΟ ΔΙΑΓΡΑΜΜΑ
ΝΟΜΟΣ ΛΑΚΩΝΙΑΣ
Δ.Ο.Υ. ΓΥΘΕΙΟΥ
ΔΗΜΟΣ ΓΥΘΕΙΟΥ
ΘΕΣΗ ΣΕΛΙΝΙΤΣΑ
Α.Β.Κ. 323
ΑΡ. ΣΧΕΔΙΟΥ 1
ΚΛΙΜΑΚΑ 1:500
ΗΜΕΡΟΜΗΝΙΑ 10-6-09
Η ΣΥΝΤΑΞΑΣΑ
Η ΣΧΕΔΙΑΣΑΣΑ
ΑΝΤΩΝΙΟΥ-ΙΣΤΙΚΟΠΟΥΛΟΥ
ΑΡΧ.-ΤΟΠΟΓΡΑΦΟΣ ΜΗΧΑΝΙΚΟΣ
Ο ΕΠΙΣΤΑΜΕΝΟΣ ΤΟΥ ΚΛΙΜΑΚΙΟΥ
ΔΗΛΩΣΗ Ν. 651/77
Η υπογεγραμμένη Αγρ. Τοπ. Μηχανικός δηλώνω σύμφωνα με τον Ν.651/77 ότι το περιγραφόμενο στο διάγραμμα Δημόσιο κτήμα με στοιχεία (1-2-3-7-8-10-12-13-18) βρίσκεται εκτός ορίων οικισμού περιοχή Σελινίτσας
Και ΔΕΝ είναι ΑΡΤΙΟ κ ΟΙΚΟΔΟΜΗΣΙΜΟ σύμφωνα με τις ισχύουσες πολεοδομικές διατάξεις του Γ.Ο.Κ και πληρεί τους όρους και τις προυποθέσεις του Ν.Δ.651/77 περί μεταβιβάσεως ακινήτων
...ΝΑΥΠΛΙΟ...ΗΔΗ ΛΟΥΣΤΑ
ΙΟΥΝΙΟΣ 2009
ΑΓΡ. ΤΟΠΟΓΡΑΦΟΣ ΜΗΧΑΝΙΚΟΣ
ΕΘΝΙΚΟ ΤΥΠΟΓΡΑΦΕΙΟ
Για τεχνικούς λόγους στο σχεδιάγραμμα, έγινε σμίκρυνση, κατά ποσοστό 55%
Υποβαθρο Εθν. Κτημα
Εμβαδον ΒΚ.323: 637.93 τ.μ.
ΒΚ 314
ΒΚ 313
ΒΚ 322
ΒΚ 323
Δ.Κ. 316
ΣΕΛΙΝΙΤΣΑ
ΔΗΜΟΣ ΓΥΘΕΙΟΥ
Ο ΠΡΟΕΔΡΟΣ
Ο ΔΗΜΑΡΧΗΣ
ΔΗΜ. ΛΙΑΚΑΚΟΣ
ΠΟΛ. ΜΗΧ. ΜΕ Ν.Β.
ΦΧΓ 1:5000

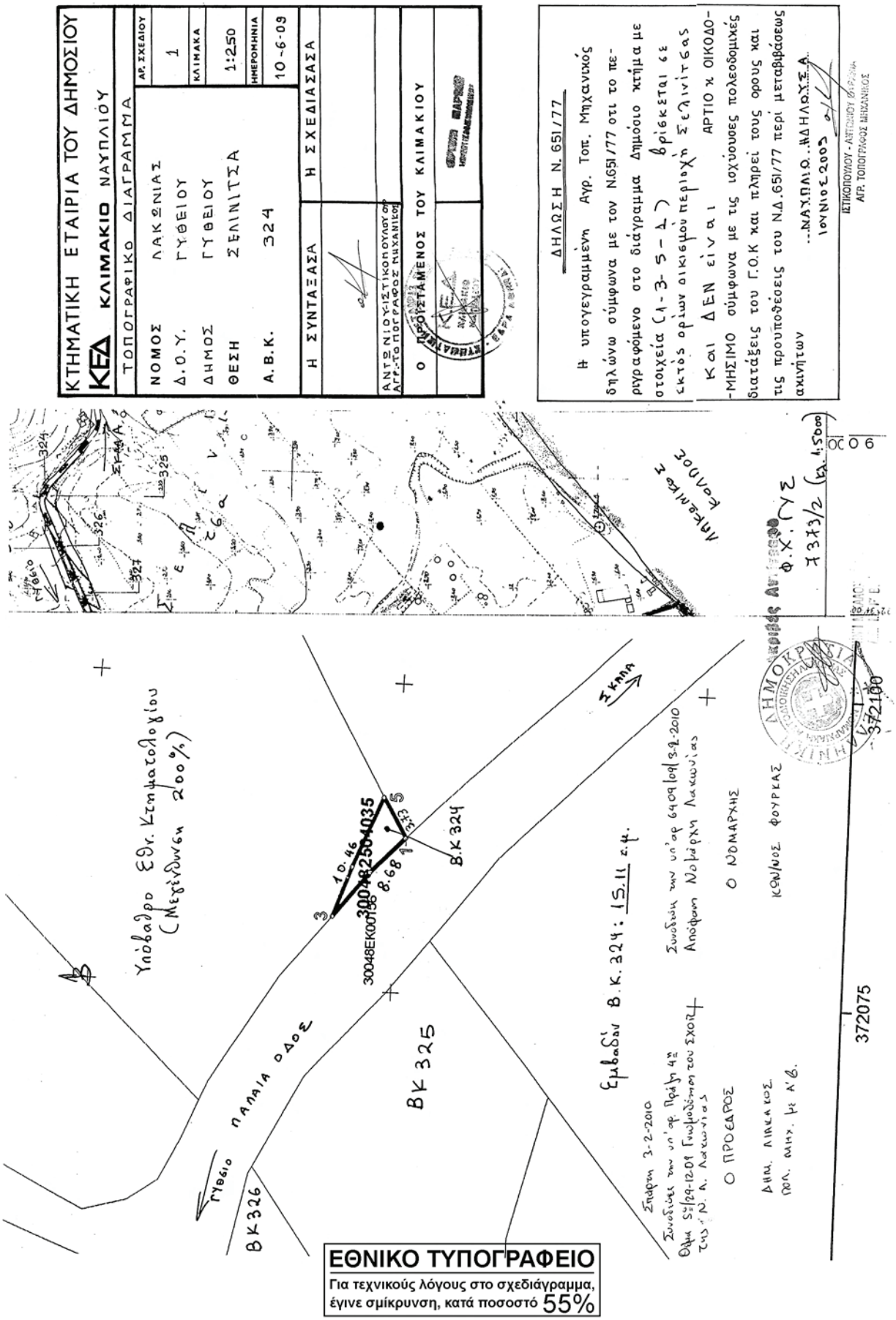
ΚΤΗΜΑΤΙΚΗ ΕΤΑΙΡΙΑ ΤΟΥ ΔΗΜΟΣΙΟΥ
ΚΕΔ ΚΛΙΜΑΚΙΟ ΝΑΥΠΛΙΟΥ
ΤΟΠΟΓΡΑΦΙΚΟ ΔΙΑΓΡΑΜΜΑ
ΝΟΜΟΣ ΛΑΚΩΝΙΑΣ
Δ.Ο.Υ. ΓΥΘΕΙΟΥ
ΔΗΜΟΣ ΓΥΘΕΙΟΥ
ΘΕΣΗ ΣΕΛΙΝΙΤΣΑ
Α.Β.Κ. 324
ΑΡ. ΣΧΕΔΙΟΥ 1
ΚΛΙΜΑΚΑ 1:250
ΗΜΕΡΟΜΗΝΙΑ 10-6-09
Η ΣΥΝΤΑΞΑΣΑ
Η ΣΧΕΔΙΑΣΑΣΑ
ΑΝΤΩΝΙΟΥΣΤΙΚΟΠΟΥΛΟΥ
ΑΓΡ. ΤΟΠΟΓΡΑΦΟΣ ΜΗΧΑΝΙΚΟΣ
Ο ΠΡΟΪΣΤΑΜΕΝΟΣ ΤΟΥ ΚΛΙΜΑΚΙΟΥ
ΔΗΛΩΣΗ Ν. 651/77
Η υπογεγραμμένη Αγρ. Τοπ. Μηχανικός δηλώνω σύμφωνα με τον Ν.651/77 ότι το περιγραφόμενο στο διάγραμμα Δημόσιο κτήμα με στοιχεία (1-3-5-1) βρίσκεται εκτός ορίων οικισμού περιοχή Σελίνιτσας και ΔΕΝ είναι ΑΡΤΙΟ κ ΟΙΚΟΔΟΜΗΣΙΜΟ σύμφωνα με τις ισχύουσες πολεοδομικές διατάξεις του Γ.Ο.Κ και πληρεί τους όρους και τις προϋποθέσεις του Ν.Δ.651/77 περί μεταβράσεως ακινήτων
...ΝΑΥΠΛΙΟ...ΗΔΗ ΛΟΧΣΑ
ΙΟΥΝΙΟΣ 2005
ΑΝΤΩΝΙΟΠΟΥΛΟΥ - ΑΝΤΩΝΙΟΥ
ΑΓΡ. ΤΟΠΟΓΡΑΦΟΣ ΜΗΧΑΝΙΚΟΣ
Υπόβαθρο ΕΘΝ. Κτηματολογίου (Μεγέθυνση 200%)
ΠΑΛΑΙΑ ΟΔΟΣ
ΓΥΘΕΙΟ
ΒΚ 326
ΒΚ 325
Β.Κ 324
30048ΕΚΟΟ1135
10.46
8.68
Σπάρτη
Εμβαδόν Β.Κ. 324: 15.11 τ.μ.
Ο ΠΡΟΕΔΡΟΣ
Ο ΝΟΜΑΡΧΗΣ
ΚΡΑΤΙΚΟΣ ΤΥΠΟΓΡΑΦΕΙΟ
Για τεχνικούς λόγους στο σχεδιάγραμμα, έγινε σμίκρυνση, κατά ποσοστό 55%
372075
372100

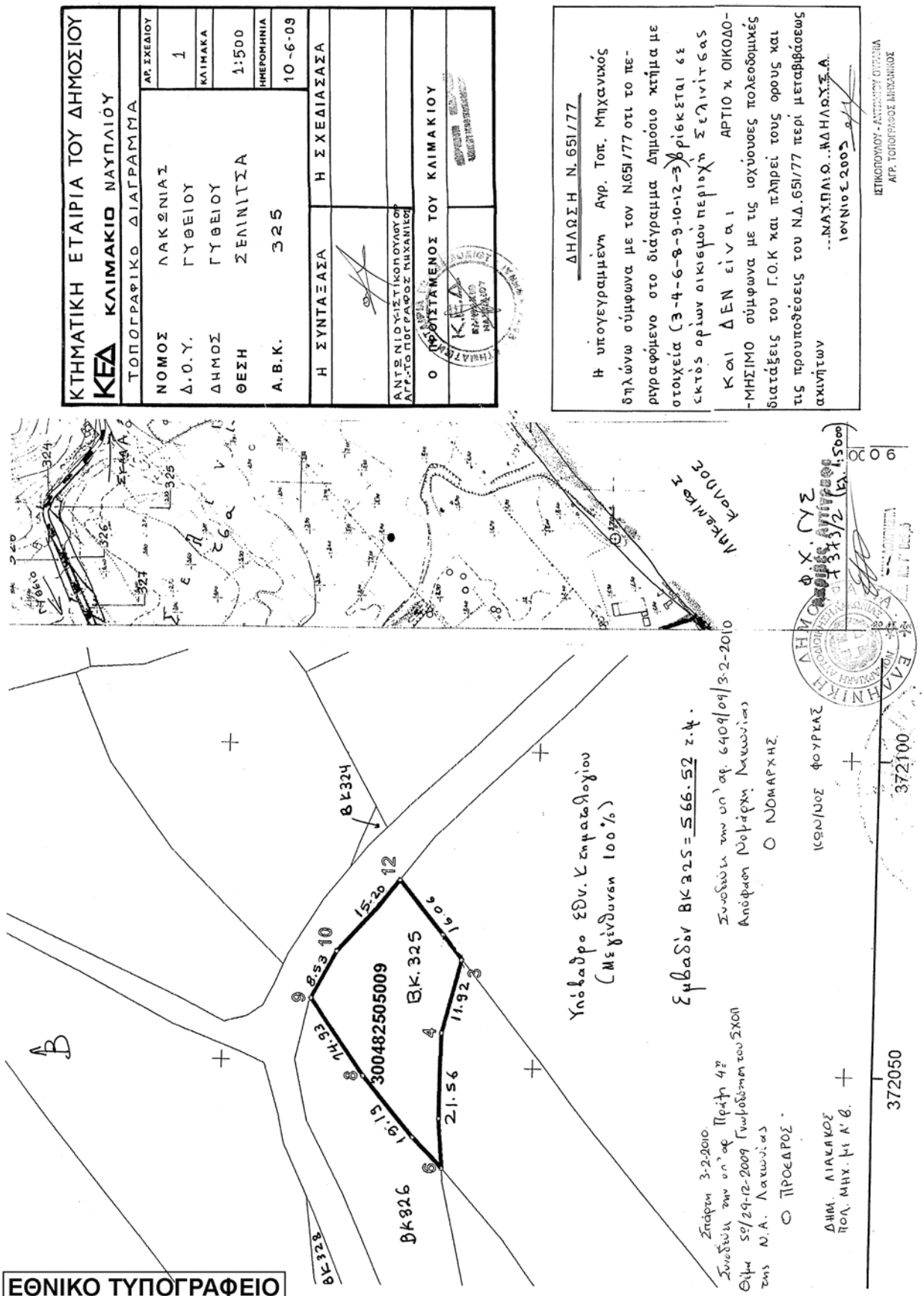

ΕΘΝΙΚΟ ΤΥΠΟΓΡΑΦΕΙΟ
Για τεχνικούς λόγους στο σχεδιάγραμμα, έγινε σμίκρυνση, κατά ποσοστό 55%

04000922502100020

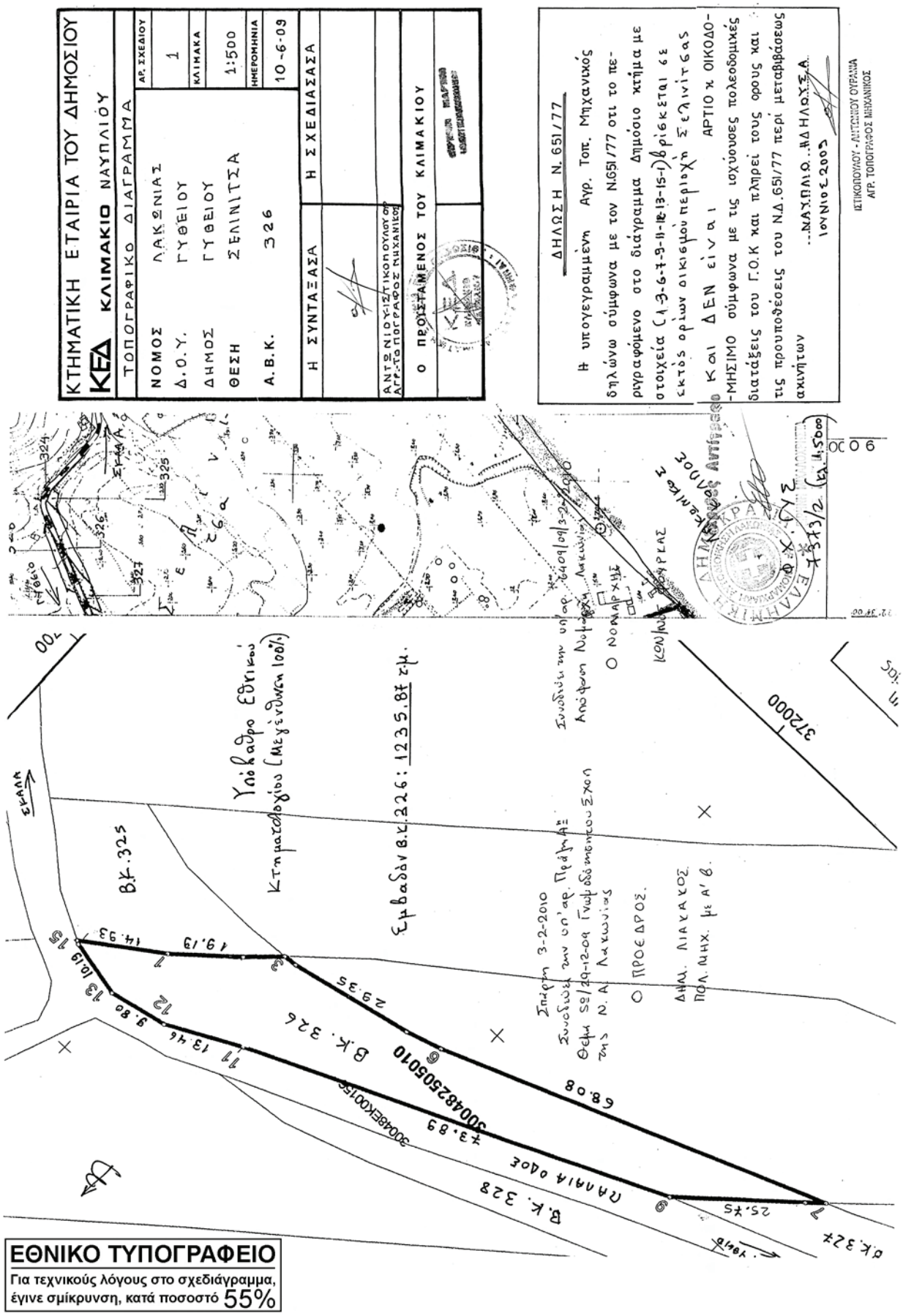
ΚΤΗΜΑΤΙΚΗ ΕΤΑΙΡΙΑ ΤΟΥ ΔΗΜΟΣΙΟΥ
ΚΕΔ ΚΛΙΜΑΚΙΟ ΝΑΥΠΛΙΟΥ
ΤΟΠΟΓΡΑΦΙΚΟ ΔΙΑΓΡΑΜΜΑ
ΝΟΜΟΣ ΛΑΚΩΝΙΑΣ
Δ.Ο.Υ. ΓΥΘΕΙΟΥ
ΔΗΜΟΣ ΓΥΘΕΙΟΥ
ΘΕΣΗ ΣΕΛΙΝΙΤΣΑ
Α.Β.Κ. 326
ΑΡ. ΣΧΕΔΙΟΥ 1
ΚΛΙΜΑΚΑ 1:500
ΗΜΕΡΟΜΗΝΙΑ 10-6-09
Η ΣΥΝΤΑΞΑΣΑ
Η ΣΧΕΔΙΑΣΑΣΑ
ΑΝΤΩΝΙΟΥ ΣΤΙΚΟΠΟΥΛΟΥ
ΑΓΡ. ΤΟΠΟΓΡΑΦΟΣ ΜΗΧΑΝΙΚΟΣ
Ο ΠΡΟΪΣΤΑΜΕΝΟΣ ΤΟΥ ΚΛΙΜΑΚΙΟΥ
ΔΗΛΩΣΗ Ν. 651/77
Η υπογεγραμμένη Αγρ. Τοπ. Μηχανικός δηλώνω σύμφωνα με τον Ν.651/77 ότι το περιγραφόμενο στο διάγραμμα Δημόσιο κτήμα με στοιχεία (1-3-6-7-9-11-12-13-15-1) βρίσκεται εκτός ορίων οικισμού περιοχή Σελίνιτσας
ΑΡΤΙΟ κ. ΟΙΚΟΔΟΜΗΣΙΜΟ σύμφωνα με τις ισχύουσες πολεοδομικές διατάξεις του Γ.Ο.Κ και πληρεί τους όρους και τις προυποθέσεις του Ν.Δ.651/77 περί μεταβιβάσεως ακινήτων
ΝΑΥΠΛΙΟ 10 ΙΟΥΝΙΟΥ 2005
ΑΝΤΩΝΙΟΣ ΣΤΙΚΟΠΟΥΛΟΥ - ΛΙΤΣΙΝΟΥ ΟΥΡΑΝΙΑ
ΑΓΡ. ΤΟΠΟΓΡΑΦΟΣ ΜΗΧΑΝΙΚΟΣ
Υπόλοιπο Εθνικού Κτηματολογίου (Μεγέθυνση 100%)
Εμβαδόν Β.Κ. 326: 1235,85 τ.μ.
Β.Κ. 325
Β.Κ. 328
Β.Κ. 327
Β.Κ. 324
ΠΑΝΑΙΑ ΟΔΟΣ
3004825050 10
3004825050 15
68.08
43.83
25.45
29.35
19.13
14.93
9.80
13.46
10.19
ΕΘΝΙΚΟ ΤΥΠΟΓΡΑΦΕΙΟ
Για τεχνικούς λόγους στο σχεδιάγραμμα, έγινε σμίκρυνση, κατά ποσοστό 55%

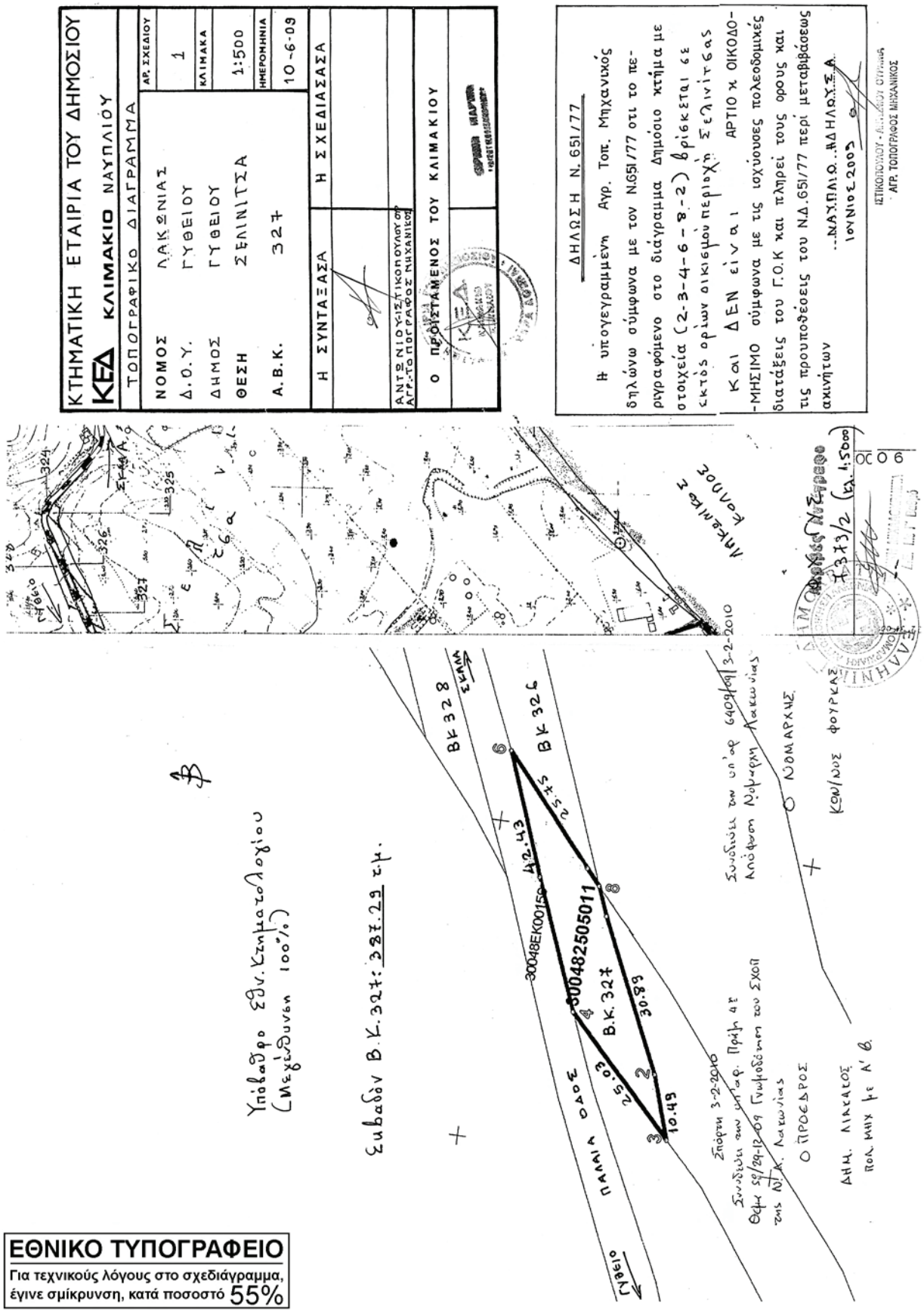
ΚΤΗΜΑΤΙΚΗ ΕΤΑΙΡΙΑ ΤΟΥ ΔΗΜΟΣΙΟΥ
ΚΕΔ ΚΛΙΜΑΚΙΟ ΝΑΥΠΛΙΟΥ
ΤΟΠΟΓΡΑΦΙΚΟ ΔΙΑΓΡΑΜΜΑ
ΝΟΜΟΣ ΛΑΚΩΝΙΑΣ
Δ.Ο.Υ. ΓΥΘΕΙΟΥ
ΔΗΜΟΣ ΓΥΘΕΙΟΥ
ΘΕΣΗ ΣΕΛΝΙΤΣΑ
Α.Β.Κ. 327
ΑΡ. ΣΧΕΔΙΟΥ 1
ΚΛΙΜΑΚΑ 1:500
ΗΜΕΡΟΜΗΝΙΑ 10-6-09
Η ΣΥΝΤΑΞΑΣΑ
Η ΣΧΕΔΙΑΣΑΣΑ
Ο ΠΡΟΪΣΤΑΜΕΝΟΣ ΤΟΥ ΚΛΙΜΑΚΙΟΥ
ΔΗΛΩΣΗ Ν. 651/77
Η υπογεγραμμένη Αγρ. Τοπ. Μηχανικός δηλώνω σύμφωνα με τον Ν.651/77 ότι το περιγραφόμενο στο διάγραμμα δημόσιο κτήμα με στοιχεία (2-3-4-6-8-2) βρίσκεται εκτός ορίων οικισμού περιοχή Σελνίτσας
Και ΔΕΝ είναι ΑΡΤΙΟ κ. ΟΙΚΟΔΟΜΗΣΙΜΟ σύμφωνα με τις ισχύουσες πολεοδομικές διατάξεις του Γ.Ο.Κ και πληρεί τους όρους και τις προυποθέσεις του Ν.Δ.651/77 περί μεταβιβάσεως ακινήτων
...ΝΑΥΠΛΙΟ...ΗΔΗ ΛΟΣΧΕΔΑ
ΙΟΥΝΙΟΣ 2005
ΛΕΠΙΚΟΠΟΥΛΟΥ - ΑΛΕΞΙΟΥ ΣΥΜΩΝΗ
ΑΓΡ. ΤΟΠΟΓΡΑΦΟΣ ΜΗΧΑΝΙΚΟΣ
Υπόλοιπο εθν. κτηματολογίου (Μεχεθυνση 100%)
Εμβαδόν Β.Κ. 327: 387.29 τ.μ.
ΒΚ 328
ΒΚ 326
ΒΚ 327
30048EK00150
30048250501 1
42.43
25.52
25.03
30.89
10.49
ΠΑΛΙΑ ΟΔΟΣ
ΣΚΑΝΑ
Σύνδεση του υπ' αρ. 6409/09/3-2-2010 Απόφαση Νομάρχη Λακωνίας
Σπάρτη 3-2-2010
Σύνδεση του υπ' αρ. Πρωτ. 48 Θέμ. 58/29-12-09 Γνωμοδότηση του Σχολή της Ν/Α Λακωνίας
Ο ΝΟΜΑΡΧΗΣ
Ο ΠΡΟΕΔΡΟΣ
ΚΩΝ/ΝΟΣ ΦΟΥΡΚΑΣ
ΔΗΜ. ΛΙΑΚΑΟΣ
ΠΟΛ. ΜΗΧ. με Α' Β.
ΓΥΘΕΙΟ
ΣΕΛΝΙΤΣΑ
ΠΑΛΙΑΜΑΡΑ

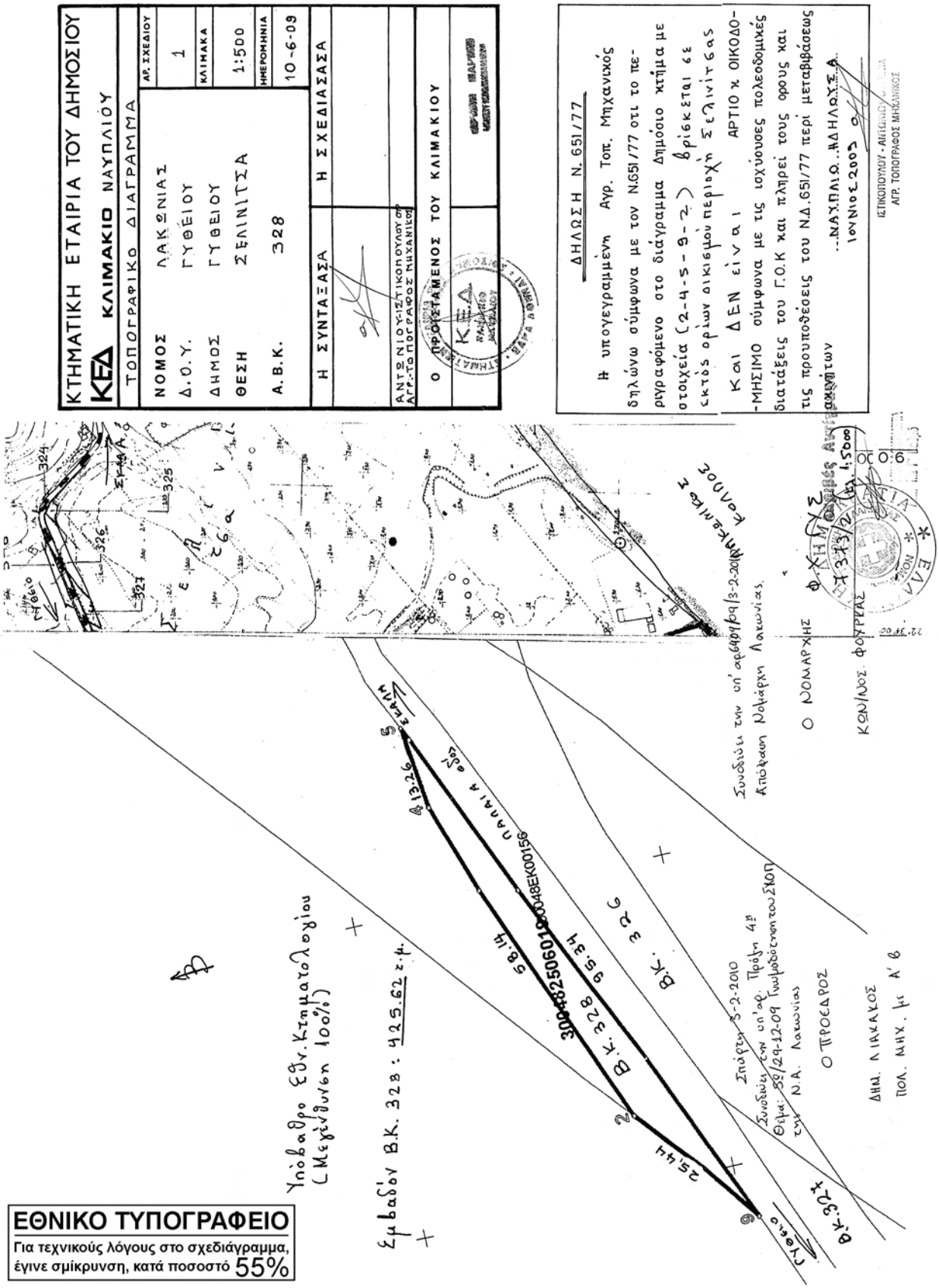
ΚΤΗΜΑΤΙΚΗ ΕΤΑΙΡΙΑ ΤΟΥ ΔΗΜΟΣΙΟΥ
ΚΕΔ ΚΛΙΜΑΚΙΟ ΝΑΥΠΛΙΟΥ
ΤΟΠΟΓΡΑΦΙΚΟ ΔΙΑΓΡΑΜΜΑ
ΝΟΜΟΣ ΛΑΚΩΝΙΑΣ
Δ.Ο.Υ. ΓΥΘΕΙΟΥ
ΔΗΜΟΣ ΓΥΘΕΙΟΥ
ΘΕΣΗ ΣΕΛΙΝΙΤΣΑ
Α.Β.Κ. 328
ΑΡ. ΣΧΕΔΙΟΥ 1
ΚΛΙΜΑΚΑ 1:500
ΗΜΕΡΟΜΗΝΙΑ 10-6-09
Η ΣΥΝΤΑΞΑΣΑ
Η ΣΧΕΔΙΑΣΑΣΑ
ΑΝΤΩΝΙΟΥΛΙΤΣΙΚΟΠΟΥΛΟΥ
ΑΓΡ.-ΤΟΠΟΓΡΑΦΟΣ ΜΗΧΑΝΙΚΟΣ
Ο ΠΡΟΙΣΤΑΜΕΝΟΣ ΤΟΥ ΚΛΙΜΑΚΙΟΥ
ΔΗΛΩΣΗ Ν. 651/77
Η υπογεγραμμένη Αγρ. Τοπ. Μηχανικός δηλώνω σύμφωνα με τον Ν.651/77 ότι το περιγραφόμενο στο διάγραμμα Δημόσιο κτίμα με στοιχεία (2-4-5-9-2) βρίσκεται εκτός ορίων οικισμού περιοχή Σελινίτσας και ΔΕΝ είναι ΑΡΤΙΟ κ ΟΙΚΟΔΟΜΗΣΙΜΟ σύμφωνα με τις ισχύουσες πολεοδομικές διατάξεις του Γ.Ο.Κ και πληρεί τους όρους και τις προυποθέσεις του Ν.Δ.651/77 περί μεταβιβάσεως ακινήτων
...ΝΑΥΠΛΙΟ...ΗΔΗ ΛΑΧΣΣΑ
ΙΟΥΝΙΟΣ 2005
ΙΕΠΙΚΟΠΟΥΛΟΥ - ΑΝΤΩΝΙΟΥ
ΑΓΡ. ΤΟΠΟΓΡΑΦΟΣ ΜΗΧΑΝΙΚΟΣ
Υπόβαθρο ΕΘΥ. Κτηματολογίου (Μεγέθυνση 100%)
Σημείο Β.Κ. 328 : 425.62 τ.μ.
Β.Κ. 328
Ο ΝΟΜΑΡΧΗΣ
ΚΟΝΛΙΟΣ ΦΟΥΡΕΑΣ
Σύνοδεύει την υπ' αριθμ. 64491/89/3-2-2010 Απόφαση Νομάρχη Λακωνίας.
Σπάρτη 3-2-2010
Συνοδεύει την υπ' αριθ. Πράξη 4η
Θέμα: 30/29-12-09 Γνωμοδότηση του ΣΤΟΠ
Ο ΠΡΟΕΔΡΟΣ
ΔΗΜ. ΛΙΑΚΑΚΟΣ
ΠΟΛ. ΜΗΧ. με Α' Β
ΕΘΝΙΚΟ ΤΥΠΟΓΡΑΦΕΙΟ
Για τεχνικούς λόγους στο σχεδιάγραμμα, έγινε σμίκρυνση, κατά ποσοστό 55%

ΕΘΝΙΚΟ ΤΥΠΟΓΡΑΦΕΙΟ

ΕΦΗΜΕΡΙΣ ΤΗΣ ΚΥΒΕΡΝΗΣΕΩΣ

ΠΕΡΙΦΕΡΕΙΑΚΑ ΓΡΑΦΕΙΑ ΠΩΛΗΣΗΣ Φ.Ε.Κ.

ΘΕΣΣΑΛΟΝΙΚΗ - Βασ. Όλγας 227 **23104 23956**
ΠΕΙΡΑΙΑΣ - Ευριπίδου 63 **210 4135228**
ΠΑΤΡΑ - Κορίνθου 327 **2610 638109**
ΙΩΑΝΝΙΝΑ - Διοικητήριο **26510 87215**
ΚΟΜΟΤΗΝΗ - Δημοκρατίας 1 **25310 22858**
ΛΑΡΙΣΑ - Διοικητήριο **2410 597449**
ΚΕΡΚΥΡΑ - Σαμαρά 13 **26610 89122**
ΗΡΑΚΛΕΙΟ - Πεδιάδος 2 **2810 300781**
ΜΥΤΙΛΗΝΗ - Πλ. Κωνσταντινουπόλεως 1 **22510 46654**

ΤΙΜΗ ΠΩΛΗΣΗΣ ΦΥΛΛΩΝ ΤΗΣ ΕΦΗΜΕΡΙΔΟΣ ΤΗΣ ΚΥΒΕΡΝΗΣΕΩΣ

Σε έντυπη μορφή

- Για τα Φ.Ε.Κ. από 1 μέχρι 16 σελίδες σε 1 €, προσαυξανόμενη κατά 0,20 € για κάθε επιπλέον οκτασέλιδο ή μέρος αυτού.
- Για τα φωτοαντίγραφα Φ.Ε.Κ. σε 0,15 € ανά σελίδα.

Σε μορφή DVD/CD

Τεύχος	Ετήσια έκδοση	Τριμηνιαία έκδοση	Μηνιαία έκδοση
Α΄	150 €	40 €	15 €
Β΄	300 €	80 €	30 €
Γ΄	50 €	-	-
Υ.Ο.Δ.Δ.	50 €	-	-
Δ΄	110 €	30 €	-

Τεύχος	Ετήσια έκδοση	Τριμηνιαία έκδοση	Μηνιαία έκδοση
Α.Α.Π.	110 €	30 €	-
Ε.Β.Ι.	100 €	-	-
Α.Ε.Δ.	5 €	-	-
Δ.Δ.Σ.	200 €	-	20 €
Α.Ε. - Ε.Π.Ε. και **Γ.Ε.ΜΗ.**	-	-	100 €

- Η τιμή πώλησης μεμονωμένων Φ.Ε.Κ. σε μορφή cd-rom από εκείνα που διατίθενται σε ψηφιακή μορφή και μέχρι 100 σελίδες, σε 5 € προσαυξανόμενη κατά 1 € ανά 50 σελίδες.
- Η τιμή πώλησης σε μορφή cd-rom/dvd, δημοσιευμάτων μιας εταιρείας στο τεύχος Α.Ε.-Ε.Π.Ε. και Γ.Ε.ΜΗ. σε 5 € ανά έτος.

ΠΑΡΑΓΓΕΛΙΑ ΚΑΙ ΑΠΟΣΤΟΛΗ Φ.Ε.Κ.: Τηλεφωνικά: 210 4071010 - fax: 210 4071010 - internet: http://www.et.gr

ΕΤΗΣΙΕΣ ΣΥΝΔΡΟΜΕΣ Φ.Ε.Κ.

Τεύχος	Έντυπη μορφή	Ψηφιακή Μορφή
Α΄	225 €	190 €
Β΄	320 €	225 €
Γ΄	65 €	Δωρεάν
Υ.Ο.Δ.Δ.	65 €	Δωρεάν
Δ΄	160 €	80 €
Α.Α.Π.	160 €	80 €
Ε.Β.Ι.	65 €	33 €

Τεύχος	Έντυπη μορφή	Ψηφιακή Μορφή
Α.Ε.Δ.	10 €	Δωρεάν
Α.Ε. - Ε.Π.Ε. και **Γ.Ε.ΜΗ.**	2.250 €	645 €
Δ.Δ.Σ.	225 €	95 €
Α.Σ.Ε.Π.	70€	Δωρεάν
Ο.Π.Κ.	-	Δωρεάν
Α΄+ Β΄+ Δ΄ + Α.Α.Π.	-	450 €

- Το τεύχος Α.Σ.Ε.Π. (έντυπη μορφή) θα αποστέλλεται σε συνδρομητές ταχυδρομικά, με την επιβάρυνση των 70 €, ποσό το οποίο αφορά τα ταχυδρομικά έξοδα.
- Για την παροχή πρόσβασης μέσω διαδικτύου σε Φ.Ε.Κ. προηγουμένων ετών και συγκεκριμένα στα τεύχη: **α)** Α, Β, Δ, Α.Α.Π., Ε.Β.Ι. και Δ.Δ.Σ., η τιμή προσαυξάνεται, πέραν του ποσού της ετήσιας συνδρομής του 2007, κατά 40 € ανά έτος και ανά τεύχος και **β)** για το τεύχος Α.Ε.-Ε.Π.Ε. & Γ.Ε.ΜΗ., κατά 60 € ανά έτος παλαιότητας.

* Η καταβολή γίνεται σε όλες τις Δημόσιες Οικονομικές Υπηρεσίες (Δ.Ο.Υ.). Το πρωτότυπο διπλότυπο (έγγραφο αριθμ. πρωτ. 9067/28.2.2005 2η Υπηρεσία Επιτρόπου Ελεγκτικού Συνεδρίου) με φροντίδα των ενδιαφερομένων, πρέπει να αποστέλλεται ή να κατατίθεται στο Εθνικό Τυπογραφείο (Καποδιστρίου 34, Τ.Κ. 104 32 Αθήνα).
* Σημειώνεται ότι φωτοαντίγραφα διπλοτύπων, ταχυδρομικές Επιταγές για την εξόφληση της συνδρομής, δεν γίνονται δεκτά και θα επιστρέφονται.
* Οι οργανισμοί τοπικής αυτοδιοίκησης, τα νομικά πρόσωπα δημοσίου δικαίου, τα μέλη της Ένωσης Ιδιοκτητών Ημερησίου Τύπου Αθηνών και Επαρχίας, οι τηλεοπτικοί και ραδιοφωνικοί σταθμοί, η Ε.Σ.Η.Ε.Α., τα τριτοβάθμια συνδικαλιστικά Όργανα και οι τριτοβάθμιες επαγγελματικές ενώσεις δικαιούνται έκπτωσης πενήντα τοις εκατό (50%) επί της ετήσιας συνδρομής (τρέχον έτος + παλαιότητα).
* Το ποσό υπέρ Τ.Α.Π.Ε.Τ. [5% επί του ποσού συνδρομής (τρέχον έτος + παλαιότητα)], καταβάλλεται ολόκληρο (Κ.Α.Ε. 3512) και υπολογίζεται πριν την έκπτωση.
* Στην Ταχυδρομική συνδρομή του τεύχους Α.Σ.Ε.Π. δεν γίνεται έκπτωση.

Πληροφορίες για δημοσιεύματα που καταχωρούνται στα Φ.Ε.Κ. στο τηλ.: 210 5279000.
Φωτοαντίγραφα παλαιών Φ.Ε.Κ.: Μάρνη 8 τηλ.: 210 8220885, 210 8222924, 210 5279050.
Οι πολίτες έχουν τη δυνατότητα ελεύθερης ανάγνωσης των δημοσιευμάτων που καταχωρούνται σε όλα τα τεύχη της Εφημερίδας της Κυβερνήσεως πλην εκείνων που καταχωρούνται στο τεύχος Α.Ε.-Ε.Π.Ε και Γ.Ε.ΜΗ., από την ιστοσελίδα του Εθνικού Τυπογραφείου (www.et.gr).

Οι υπηρεσίες εξυπηρέτησης πολιτών λειτουργούν καθημερινά από 08:00 μέχρι 13:00

04000922502100020

ΑΠΟ ΤΟ ΕΘΝΙΚΟ ΤΥΠΟΓΡΑΦΕΙΟ
ΚΑΠΟΔΙΣΤΡΙΟΥ 34 * ΑΘΗΝΑ 104 32 * ΤΗΛ. 210 52 79 000 * FAX 210 52 21 004
ΗΛΕΚΤΡΟΝΙΚΗ ΔΙΕΥΘΥΝΣΗ: http://www.et.gr – e-mail: webmaster.et@et.gr