Signature Not Verified
Digitally signed by Theodoros Moumouris
Date: 2010.04.16 12:34:04 EEST
Reason: Signed PDF (embedded)
Location: Athens, Ethniko Typografio

ΕΦΗΜΕΡΙΣ ΤΗΣ ΚΥΒΕΡΝΗΣΕΩΣ

ΤΗΣ ΕΛΛΗΝΙΚΗΣ ΔΗΜΟΚΡΑΤΙΑΣ

ΤΕΥΧΟΣ ΤΕΤΑΡΤΟ **Αρ. Φύλλου 171**

8 Απριλίου 2010

ΠΕΡΙΕΧΟΜΕΝΑ

ΑΠΟΦΑΣΕΙΣ

Επικύρωση οριοθέτησης τμήματος ρεμάτων στην περιοχή ιδιοκτησίας ΠΟΣΠΕΝ στην Αμαλιάπολη Δήμου Σούρπης Ν. Μαγνησίας. 1

Καθορισμός χρήσης σε υπό παραχώρηση δημόσια εποικιστική δασική έκταση με πενιχρή βλάστηση, από τις πλέον άγονες, χωρίς ιδιαίτερο προστατευτικό και αισθητικό χαρακτήρα, στο Δ.Δ. Καρπερού του Δήμου Χασίων Ν. Γρεβενών 2

ΑΠΟΦΑΣΕΙΣ

Αριθμ. 38/ 1808/Τυ (1)

Επικύρωση οριοθέτησης τμήματος ρεμάτων στην περιοχή ιδιοκτησίας ΠΟΣΠΕΝ στην Αμαλιάπολη Δήμου Σούρπης Ν. Μαγνησίας.

Η ΓΕΝΙΚΗ ΓΡΑΜΜΑΤΕΑΣ ΠΕΡΙΦΕΡΕΙΑΣ ΘΕΣΣΑΛΙΑΣ

Έχοντας υπόψη:

1. Τις διατάξεις του άρ. 6 του Ν. 880/79, όπως αυτές αντικαταστάθηκαν με το άρ. 5 του Ν. 3010/02, για την οριοθέτηση υδατορεμάτων.

2. Το άρ. 6 της Υ.Α. 3046/304/3-2-89 «Κτιριοδομικός κανονισμός».

3. Το έγγραφο α.π. 8828/10415/14315/21-12-2009 της Δ.Τ.Υ. Νομ. Αυτοδιοίκησης Μαγνησίας με το οποίο διαβιβάστηκαν τα δικαιολογητικά για την επικύρωση της οριοθέτησης τμήματος ρεμάτων στην περιοχή ιδιοκτησίας ΠΟΣΠΕΝ στην Αμαλιάπολη Δήμου Σούρπης Μαγνησίας και συγκεκριμένα:

α) Τεύχος «Τεχνική έκθεση - Υπολογισμοί» με τις διατομές των ρεμάτων, που συντάχθηκε από ομάδα μελετητών και

β) σειρά σχεδίων Σ1 «Λεκάνες Απορροής», Σ 2.1 «Οριζοντιογραφία φύλλο 1», Σ 2.2 «Οριζοντιογραφία φύλλο 2» και Σ 3 «Μηκοτομές ρεμάτων» των προς οριοθέτηση ρεμάτων, τα οποία συντάχθηκαν από τους Λ. Καντάρη - Τοπ. Μηχανικό και Γ. Νεβέσκαλο - Πολ. Μηχανικό

με σκοπό τον καθορισμό των σχετικών οριογραμμών, τα οποία ελέγχθηκαν και θεωρήθηκαν από την ΔΤΥΝΑ Μαγνησίας.

γ) Απόσπασμα από το πρακτικό 16/2009 συνεδρίασης του Δημοτικού Συμβουλίου Δήμου Σούρπης, σύμφωνα με το οποίο το Δ.Σ. γνωμοδότησε θετικά υπέρ της προτεινόμενης οριοθέτησης, αποφασίζουμε:

την επικύρωση των οριογραμμών του τμήματος των ρεμάτων στην περιοχή ιδιοκτησίας ΠΟΣΠΕΝ στην Αμαλιάπολη Δήμου Σούρπης Νομού Μαγνησίας όπως αυτές έχουν καθοριστεί στα υποβληθέντα δικαιολογητικά (β) και συγκεκριμένα στην «Οριζοντιογραφία φύλλο 1» μεταξύ των κορυφών Α48 συνεχώς έως και Α1 στην αριστερά όχθη και των κορυφών Α49 συνεχώς έως και Α100 στην δεξιά όχθη κατά την ροή των ρεμάτων «Α» και «ΑΒ» και στην «Οριζοντιογραφία φύλλο 2» μεταξύ των κορυφών Β50 συνεχώς έως και Β1 στην αριστερά όχθη και των κορυφών Β51 συνεχώς έως και Β99 στην δεξιά όχθη κατά την ροή του ρέματος «Β».

Η απόφαση αυτή να δημοσιευθεί στην Εφημερίδα της Κυβερνήσεως συνοδευόμενη από τοπογραφικό διάγραμμα των οριοθετούμενων τμημάτων ρέματος σε κατάλληλη σμίκρυνση.

Λάρισα, 2 Φεβρουαρίου 2010

Η Γενική Γραμματέας Περιφέρειας

ΚΑΛΛΙΟΠΗ ΓΕΡΑΚΟΥΔΗ

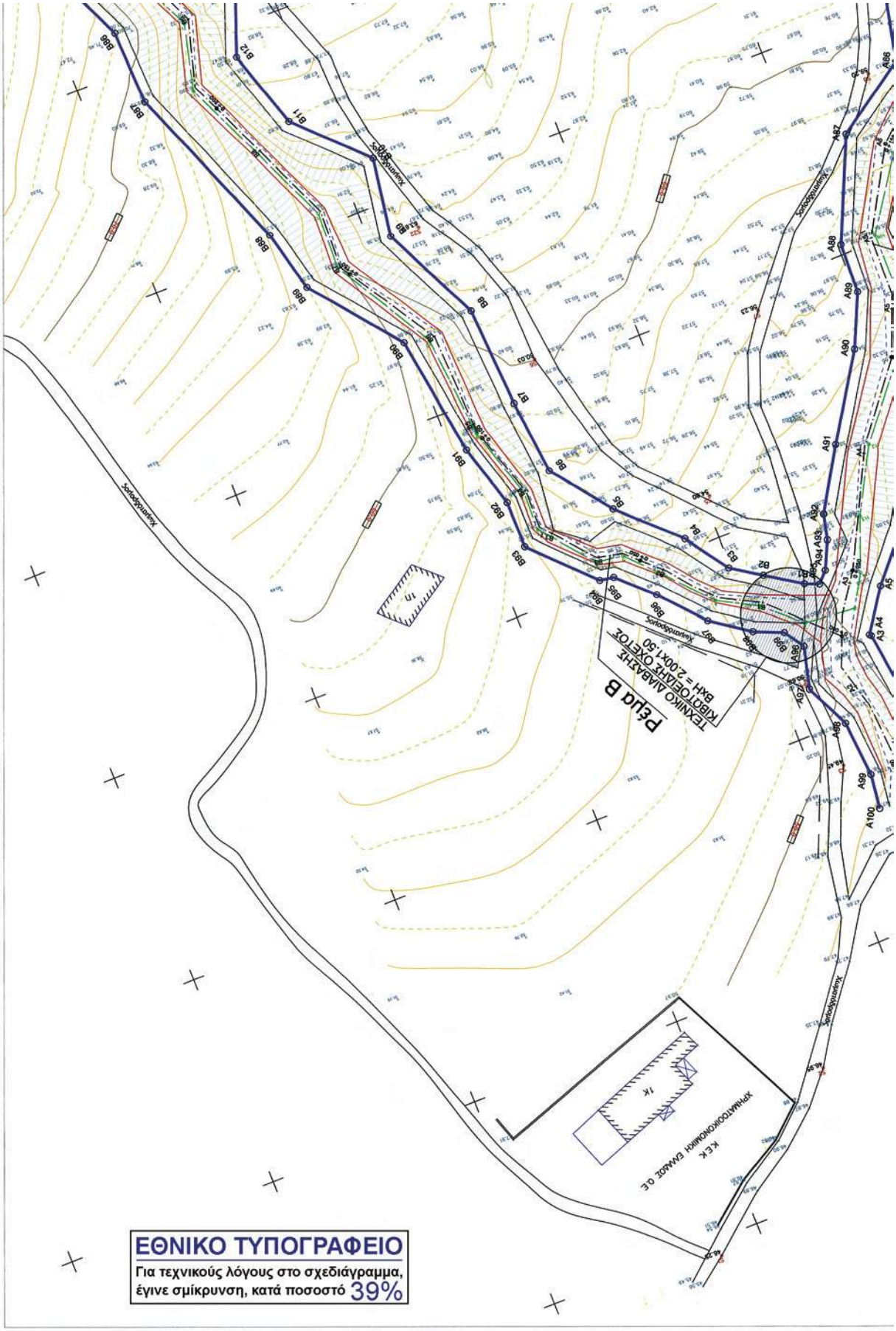

ΕΘΝΙΚΟ ΤΥΠΟΓΡΑΦΕΙΟ
Για τεχνικούς λόγους στο σχεδιάγραμμα, έγινε σμίκρυνση, κατά ποσοστό 39%

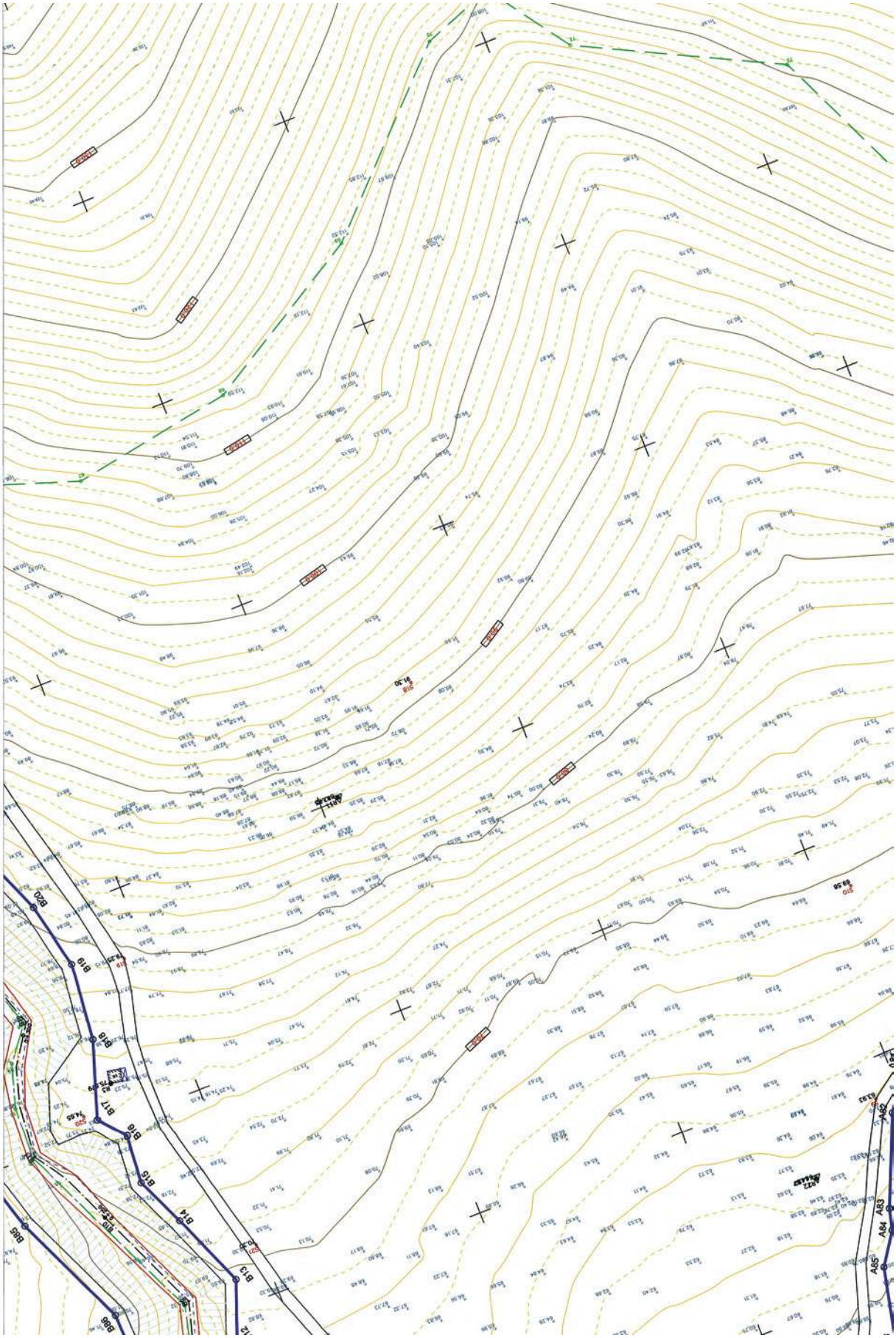



ΥΠΟΜΝΗΜΑ

- ΟΡΙΟ ΙΔΙΟΚΤΗΣΙΑΣ Π.Ο.Σ.ΠΕ.Ν. ΠΡΟΣ ΠΟΛΕΟΔΟΜΗΣΗ
- ΠΡΟΤΕΙΝΟΜΕΝΕΣ ΓΡΑΜΜΕΣ ΟΡΙΟΘΕΤΗΣΗΣ
- ΓΡΑΜΜΕΣ ΠΛΗΜΜΥΡΑΣ ΓΙΑ Τ = 50 ΕΤΗ
- ΑΞΟΝΑΣ ΡΕΜΑΤΟΣ

ΔΙΑΝΟΜΗ ΦΥΛΛΩΝ

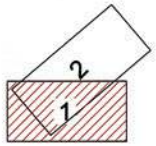

ΠΙΝΑΚΑΣ ΣΥΝΤΕΤΑΓΜΕΝΩΝ ΚΟΡΥΦΩΝ ΟΡΙΟΘΕΤΗΣΗΣ ΡΕΜΑΤΟΣ Α

(ΣΥΣΤΗΜΑ ΕΓΣΑ '87)

Α/Α	Χ	Υ
Α1	404.324,93	4.334.231,96
Α2	404.320,72	4.334.220,29
Α3	404.325,71	4.334.183,90
Α4	404.326,03	4.334.183,52
Α5	404.319,48	4.334.173,89
Α6	404.310,27	4.334.163,27
Α7	404.298,49	4.334.143,61
Α8	404.291,19	4.334.130,49
Α9	404.284,69	4.334.113,87
Α10	404.285,11	4.334.098,78
Α11	404.276,65	4.334.086,12
Α12	404.258,59	4.334.069,00
Α13	404.245,99	4.334.040,69
Α14	404.225,96	4.334.015,53
Α15	404.220,36	4.334.011,55
Α16	404.214,99	4.334.009,51
Α17	404.207,25	4.334.004,71
Α18	404.196,03	4.333.996,21
Α19	404.187,25	4.333.989,16
Α20	404.180,95	4.333.983,50
Α21	404.160,33	4.333.971,39
Α22	404.143,08	4.333.958,02
Α23	404.137,25	4.333.951,80
Α24	404.132,59	4.333.946,90
Α25	404.123,68	4.333.936,24
Α26	404.114,09	4.333.927,26
Α27	404.111,76	4.333.926,15
Α28	404.099,49	4.333.923,72
Α29	404.075,42	4.333.921,39
Α30	404.064,65	4.333.922,34
Α31	404.058,96	4.333.919,96
Α32	404.051,16	4.333.915,00
Α33	404.019,70	4.333.897,68
Α34	404.009,96	4.333.885,39
Α35	404.002,83	4.333.876,71
Α36	403.997,51	4.333.861,98
Α37	403.994,64	4.333.849,80

Α/Α	Χ	Υ
Α49	404.065,17	4.333.629,24
Α50	404.056,46	4.333.635,50
Α51	404.032,05	4.333.659,05
Α52	404.021,37	4.333.671,76
Α53	404.017,30	4.333.702,99
Α54	404.021,11	4.333.725,13
Α55	404.026,50	4.333.742,38
Α56	404.030,76	4.333.755,78
Α57	404.025,12	4.333.771,99
Α58	404.023,51	4.333.776,61
Α59	404.017,25	4.333.788,40
Α60	404.010,86	4.333.808,47
Α61	404.007,63	4.333.843,30
Α62	404.016,11	4.333.871,84
Α63	404.021,46	4.333.878,56
Α64	404.027,51	4.333.888,62
Α65	404.057,10	4.333.905,10
Α66	404.064,98	4.333.910,02
Α67	404.068,28	4.333.911,23
Α68	404.100,44	4.333.913,44
Α69	404.113,48	4.333.916,03
Α70	404.116,86	4.333.917,68
Α71	404.134,22	4.333.931,67
Α72	404.150,94	4.333.948,12
Α73	404.157,99	4.333.956,49
Α74	404.166,95	4.333.962,28
Α75	404.179,03	4.333.968,37
Α76	404.193,65	4.333.972,62
Α77	404.208,96	4.333.980,30
Α78	404.216,76	4.333.981,79
Α79	404.223,34	4.333.984,15
Α80	404.229,33	4.333.988,89
Α81	404.246,79	4.334.003,48
Α82	404.253,27	4.334.013,64
Α83	404.261,91	4.334.033,67
Α84	404.263,22	4.334.038,69
Α85	404.268,10	4.334.045,89

Αποδέκτης
Ρέμα ΑΒ
Ρέμα Α
A1
A2
A3 A4
A5
A6
A7
A8
A9
A10
A11
A12
A86
A89
A90
A99
A100

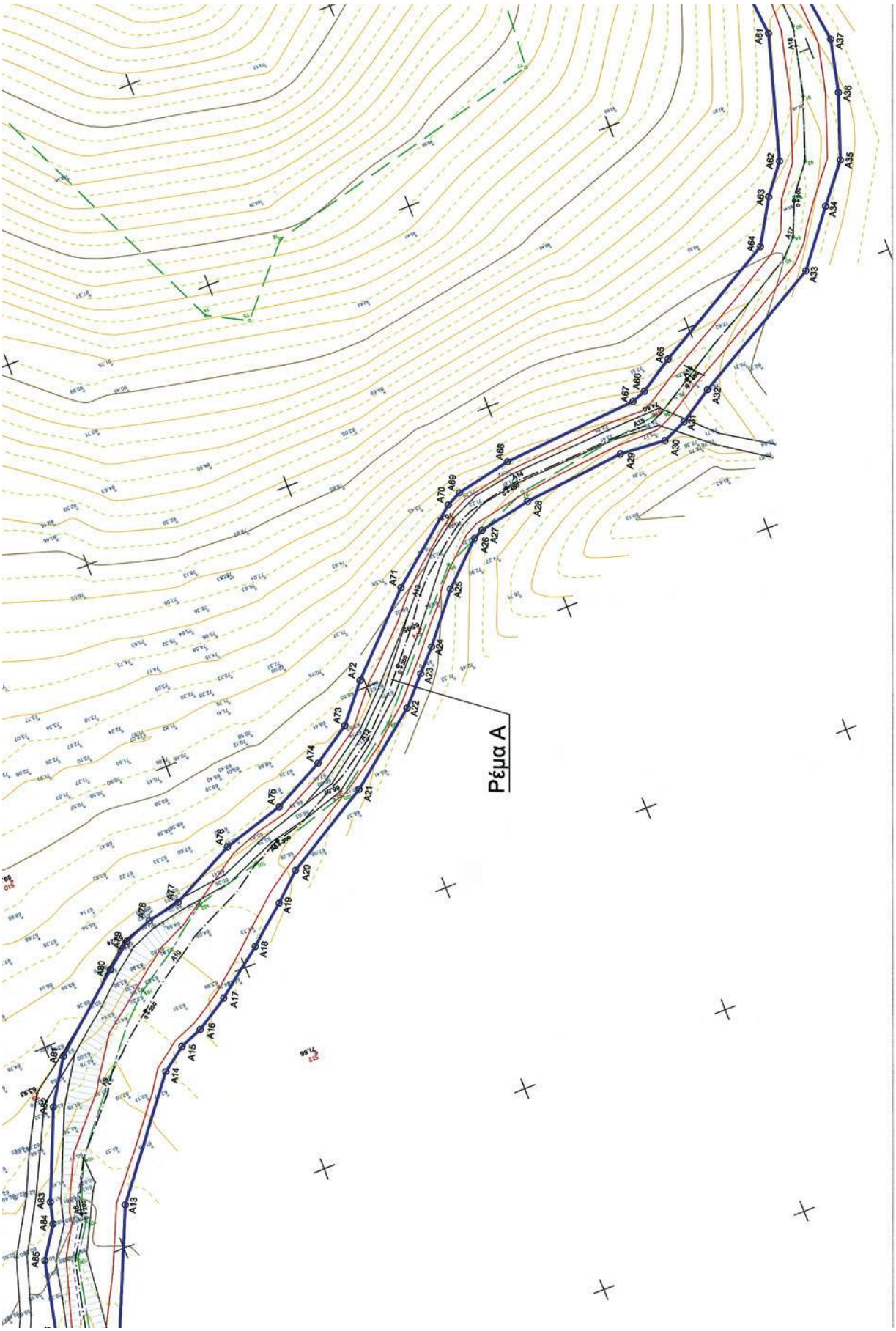
Ρέμα Α



A34	404.009,96	4.333.885,39
A35	404.002,83	4.333.876,71
A36	403.997,51	4.333.861,98
A37	403.994,64	4.333.849,80
A38	404.000,33	4.333.807,08
A39	404.007,85	4.333.784,20
A40	404.012,85	4.333.772,94
A41	404.018,07	4.333.758,52
A42	404.015,04	4.333.746,85
A43	404.007,91	4.333.728,51
A44	404.002,39	4.333.702,39
A45	404.010,40	4.333.664,53
A46	404.022,16	4.333.650,13
A47	404.049,57	4.333.627,26
A48	404.059,72	4.333.620,24

A82	404.253,27	4.334.013,64
A83	404.261,91	4.334.033,67
A84	404.263,22	4.334.038,69
A85	404.268,10	4.334.045,89
A86	404.271,99	4.334.063,13
A87	404.288,78	4.334.074,49
A88	404.299,21	4.334.097,75
A89	404.299,59	4.334.109,16
A90	404.305,07	4.334.121,13
A91	404.317,13	4.334.139,83
A92	404.325,62	4.334.153,73
A93	404.327,03	4.334.159,65
A94	404.329,99	4.334.165,81
A95	404.332,41	4.334.168,28
A96	404.341,07	4.334.180,52
A97	404.343,44	4.334.189,88
A98	404.338,60	4.334.200,37
A99	404.337,43	4.334.213,40
A100	404.338,46	4.334.221,49

ΠΑΡΑΘΕΡΙΣΤΙΚΟΣ ΟΙΚΟΔΟΜΙΚΟΣ ΣΥΝΕΤΑΙΡΙΣΜΟΣ ΠΛΟΙΑΡΧΩΝ ΕΜΠΟΡΙΚΟΥ ΝΑΥΤΙΚΟΥ
- ΠΟΣΠΕΝ -

ΠΟΛΕΟΔΟΜΗΣΗ ΕΚΤΑΣΗΣ ΙΔΙΟΚΤΗΣΙΑΣ ΠΟΣΠΕΝ

ΠΕΡΙΟΧΗ: ΑΜΑΛΙΑΠΟΛΗ - ΔΗΜΟΣ ΣΟΥΡΠΗΣ - ΝΟΜΟΣ ΜΑΓΝΗΣΙΑΣ

ΥΔΡΑΥΛΙΚΗ ΜΕΛΕΤΗ ΟΡΙΟΘΕΤΗΣΗΣ ΡΕΜΑΤΩΝ

Ομάδα μελέτης:		
	ΒΑΣΙΛΙΚΗ ΒΑΣΣΟΥ	Αρχιτέκτων - Πολεοδόμος
	ΛΟΥΚΑΣ ΚΑΝΤΑΡΗΣ	Αγρ.-Τοπογράφος - Μηχανικός
	ΓΕΩΡΓΙΟΣ ΝΕΒΕΣΚΑΛΟΣ	Πολιτικός Μηχανικός - Υδραυλικός
	ΜΙΧΑΛΗΣ ΛΙΟΝΗΣ	Γεωλόγος
	ΑΙΚΑΤΕΡΙΝΗ ΛΙΟΝΗ	Γεωλόγος - Περιβαντολλόγος
	ΓΡΗΓΟΡΗΣ ΑΝΤΩΝΟΠΟΥΛΟΣ	Αγρ.-Τοπογράφος - Μηχανικός

Θέμα σχεδίου:

ΟΡΙΖΟΝΤΙΟΓΡΑΦΙΑ
(ΦΥΛΛΟ 1)

Σύνταξη Τοπογραφικού Διαγράμματος: ΛΟΥΚΑΣ ΚΑΝΤΑΡΗΣ

Σύνταξη Υδραυλικής Μελέτης: ΓΕΩΡΓΙΟΣ ΝΕΒΕΣΚΑΛΟΣ

Για την Υδραυλική Μελέτη
ΓΕΩΡΓΙΟΣ ΝΙΚ. ΝΕΒΕΣΚΑΛΟΣ
ΔΙΠΛΩΜ. ΠΟΛΙΤΙΚΟΣ ΜΗΧΑΝΙΚΟΣ
ΕΘΝΙΚΟΥ ΜΕΤΣΟΒΙΟΥ ΠΟΛΥΤΕΧΝΕΙΟΥ
ΜΕΛΟΣ Τ.Ε.Ε. ΑΡΙΘ. ΜΗΤΡΩΟΥ 54912
ΗΡΑΚΛΗΣ 1 ΓΕΩΡΓΙΟΣ ΝΕΒΕΣΚΑΛΟΣ 00 05 67 14
Πολιτικός Μηχανικός

Αρ. Σχεδίου: **Σ 2.1**

Κλίμακα: 1:500

Ημερομηνία: ΔΕΚΕΜΒΡΙΟΣ 2008

ΕΠΙΚΥΡΩΝΕΤΑΙ
Με απόφαση Δ.Δ.Ε. 4.π. 38/1808/2-2-10 Γ.Γ.Π.Θ.
Με εντολή Γ.Γ.Π.Θ.
Ο Δ/ντής Προϊστάμενος Δ.Δ.Ε.
Σπύρος Πετρίδης
Τοπογράφος Μηχανικός

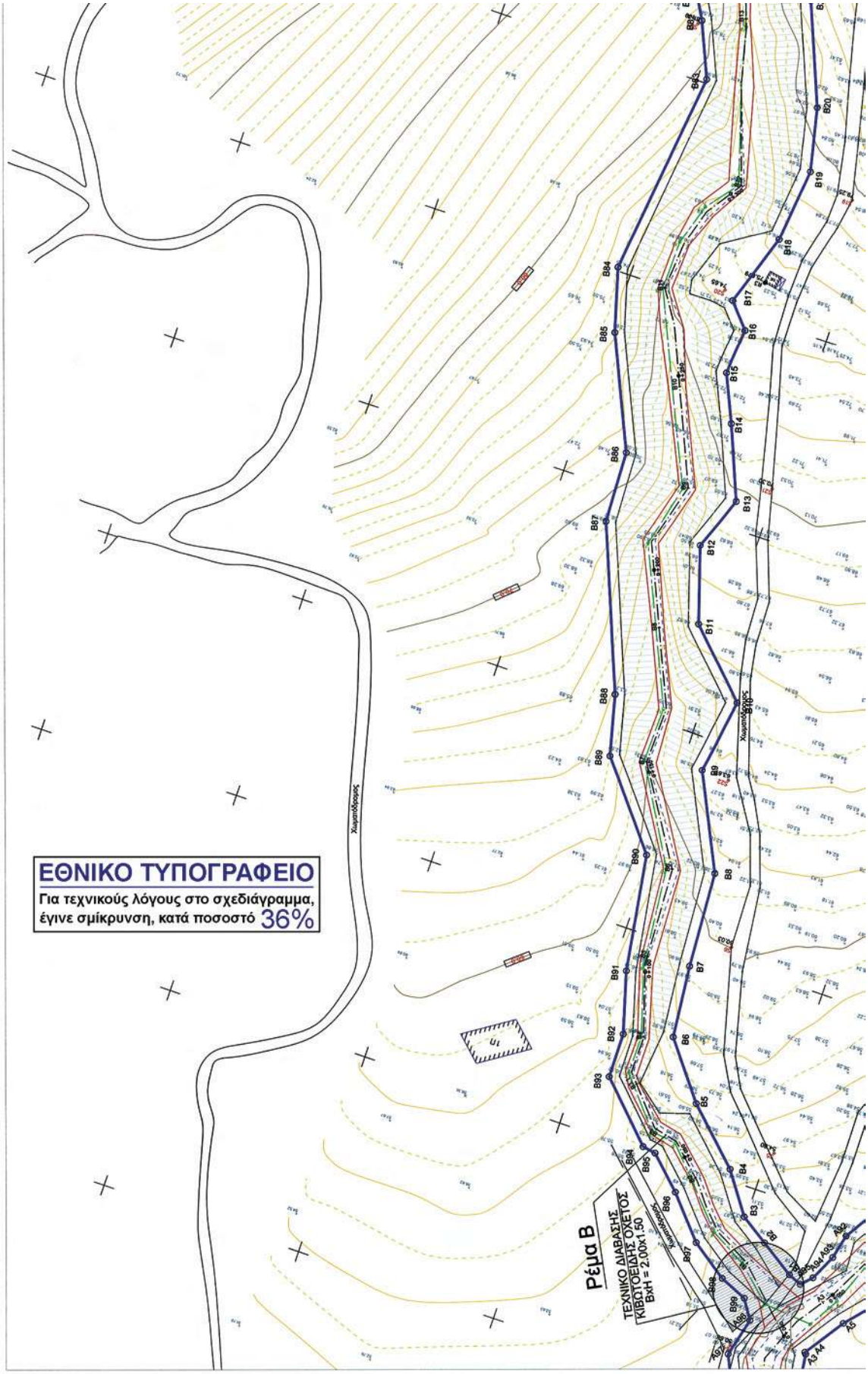
ΕΘΝΙΚΟ ΤΥΠΟΓΡΑΦΕΙΟ
Για τεχνικούς λόγους στο σχεδιάγραμμα, έγινε σμίκρυνση, κατά ποσοστό 36%
Ρέμα Β
ΤΕΧΝΙΚΟ ΔΙΑΒΑΣΗΣ ΚΙΒΩΤΟΕΙΔΟΣ ΟΧΕΤΟΣ BxH = 2,00x1,50
Χωματόδρομος

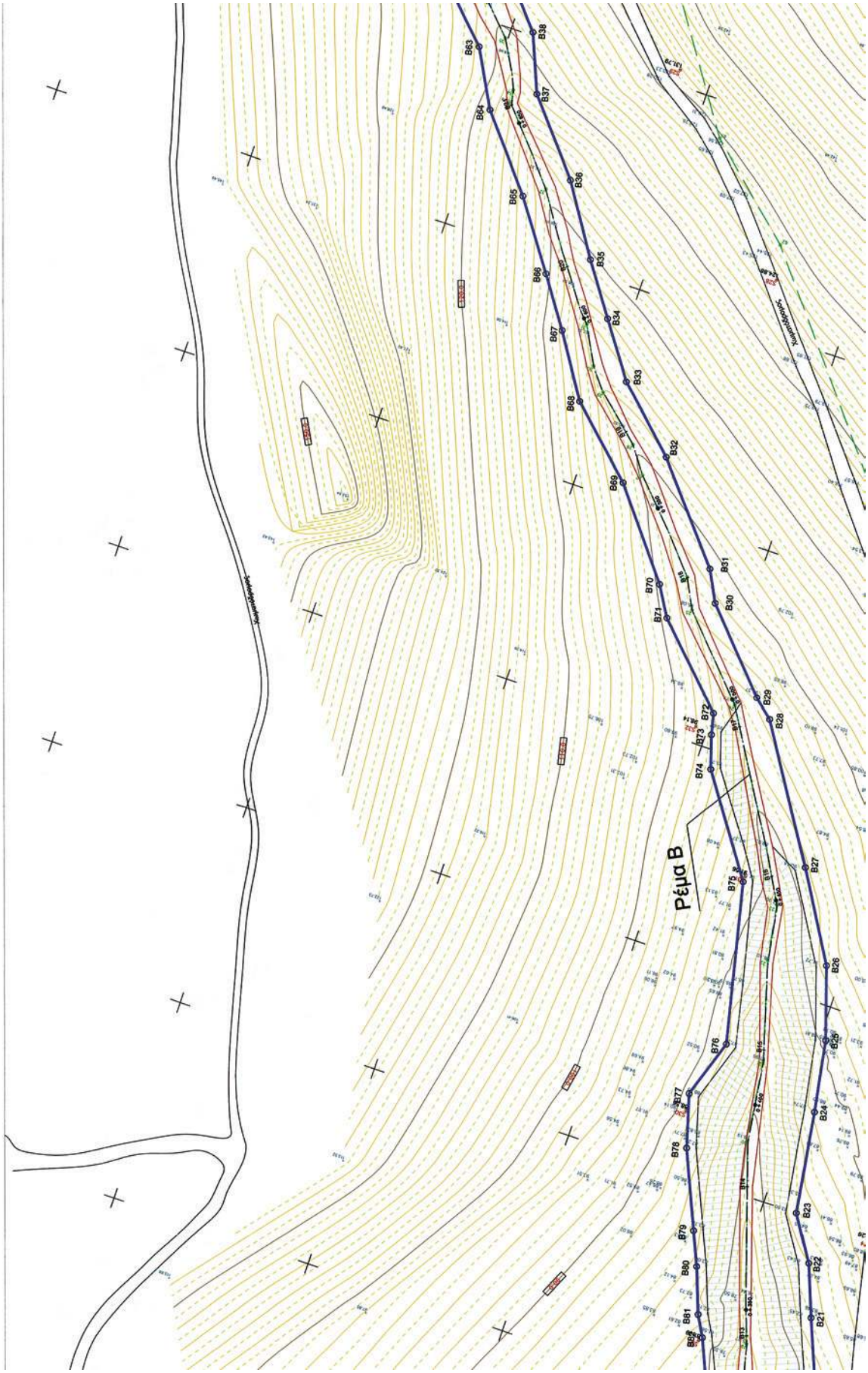
Ρέμα Β
B21
B22
B23
B24
B25
B26
B27
B28
B29
B30
B31
B32
B33
B34
B35
B36
B37
B38
B63
B64
B65
B66
B67
B68
B69
B70
B71
B72
B73
B74
B75
B76
B77
B78
B79
B80
B81

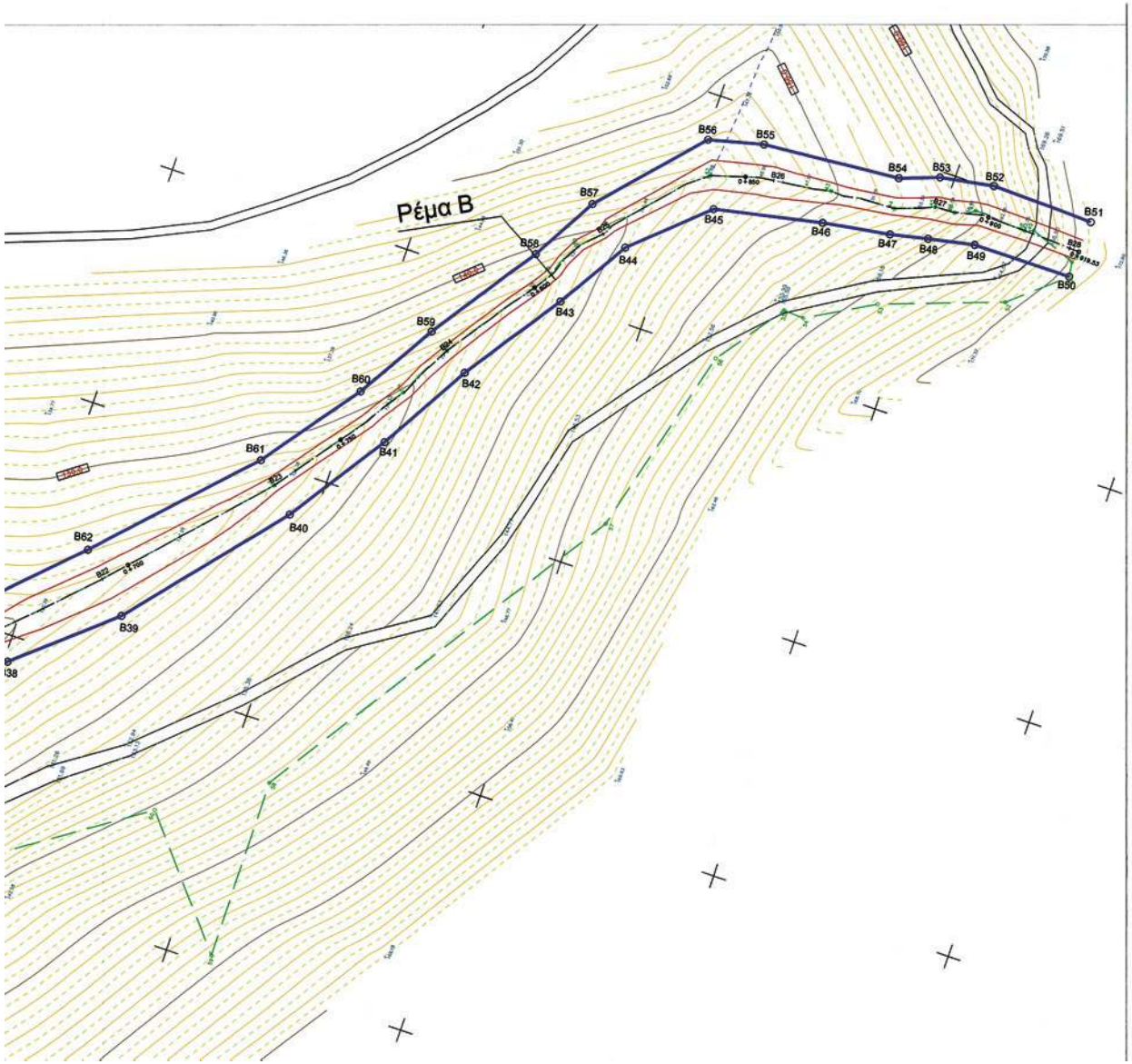

ΥΠΟΜΝΗΜΑ

- ΟΡΙΟ ΙΔΙΟΚΤΗΣΙΑΣ Π.Ο.Σ.ΠΕ.Ν. ΠΡΟΣ ΠΟΛΕΟΔΟΜΗΣΗ
- ΠΡΟΤΕΙΝΟΜΕΝΕΣ ΓΡΑΜΜΕΣ ΟΡΙΟΘΕΤΗΣΗΣ
- ΓΡΑΜΜΕΣ ΠΛΗΜΜΥΡΑΣ ΓΙΑ Τ = 50 ΕΤΗ
- ΑΞΟΝΑΣ ΡΕΜΑΤΟΣ

ΔΙΑΝΟΜΗ ΦΥΛΛΩΝ

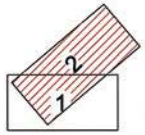

ΠΙΝΑΚΑΣ ΣΥΝΤΕΤΑΓΜΕΝΩΝ ΚΟΡΥΦΩΝ ΟΡΙΟΘΕΤΗΣΗΣ ΡΕΜΑΤΟΣ Β
(ΣΥΣΤΗΜΑ ΕΓΣΑ '87)

Α/Α	X	Y	Α/Α	X	Y
A95	404.332,41	4.334.168,28	B51	404.750,15	4.333.421,22
B1	404.335,61	4.334.166,93	B52	404.750,67	4.333.442,06
B2	404.343,71	4.334.161,65	B53	404.748,78	4.333.452,88
B3	404.350,44	4.334.157,18	B54	404.745,91	4.333.460,78
B4	404.357,40	4.334.147,36	B55	404.743,62	4.333.488,46
B5	404.370,23	4.334.134,68	B56	404.740,87	4.333.499,48
B6	404.380,71	4.334.121,35	B57	404.720,86	4.333.517,54
B7	404.382,49	4.334.103,81	B58	404.707,52	4.333.525,06
B8	404.383,95	4.334.080,61	B59	404.685,84	4.333.539,84
B9	404.394,91	4.334.057,80	B60	404.669,67	4.333.549,47
B10	404.392,15	4.334.039,70	B61	404.649,93	4.333.564,12
B11	404.407,09	4.334.024,67	B62	404.621,45	4.333.591,31
B12	404.412,90	4.334.006,48	B63	404.605,99	4.333.606,78
B13	404.408,09	4.333.993,64	B64	404.598,52	4.333.620,46
B14	404.415,24	4.333.976,23	B65	404.584,23	4.333.637,56
B15	404.420,33	4.333.964,80	B66	404.572,74	4.333.653,69
B16	404.419,38	4.333.953,68	B67	404.564,61	4.333.665,43
B17	404.424,54	4.333.947,79	B68	404.554,98	4.333.680,44
B18	404.418,68	4.333.930,19	B69	404.536,69	4.333.695,69
B19	404.416,87	4.333.912,20	B70	404.522,31	4.333.716,23
B20	404.420,33	4.333.896,92	B71	404.517,99	4.333.723,37
B21	404.430,13	4.333.872,90	B72	404.499,88	4.333.741,54
B22	404.434,87	4.333.860,65	B73	404.498,65	4.333.746,66
B23	404.441,67	4.333.850,03	B74	404.496,09	4.333.754,60
B24	404.445,45	4.333.825,28	B75	404.479,81	4.333.778,13
B25	404.448,46	4.333.808,05	B76	404.470,96	4.333.816,65
B26	404.454,18	4.333.790,74	B77	404.475,62	4.333.830,91
B27	404.466,70	4.333.769,96	B78	404.471,92	4.333.843,64
B28	404.486,51	4.333.738,55	B79	404.463,82	4.333.862,11
B29	404.491,09	4.333.734,68	B80	404.460,30	4.333.870,15
B30	404.508,07	4.333.716,21	B81	404.456,24	4.333.880,95
B31	404.511,96	4.333.708,76	B82	404.453,47	4.333.885,90
B32	404.530,73	4.333.686,48	B83	404.447,80	4.333.899,04
B33	404.545,83	4.333.672,17	B84	404.453,43	4.333.949,11
B34	404.555,08	4.333.659,14	B85	404.449,03	4.333.964,30
B35	404.563,68	4.333.646,93	B86	404.437,07	4.333.991,06
B36	404.574,52	4.333.630,20	B87	404.436,39	4.334.008,21
B37	404.588,96	4.333.613,13	B88	404.420,76	4.334.047,33
B38	404.594,73	4.333.599,22	B89	404.417,21	4.334.061,60
B39	404.610,93	4.333.580,46	B90	404.401,02	4.334.081,69
B40	404.641,42	4.333.554,96	B91	404.396,65	4.334.109,82
B41	404.661,51	4.333.541,56	B92	404.392,40	4.334.124,60
B42	404.680,08	4.333.530,76	B93	404.392,32	4.334.135,41
B43	404.700,03	4.333.517,23	B94	404.379,07	4.334.148,92

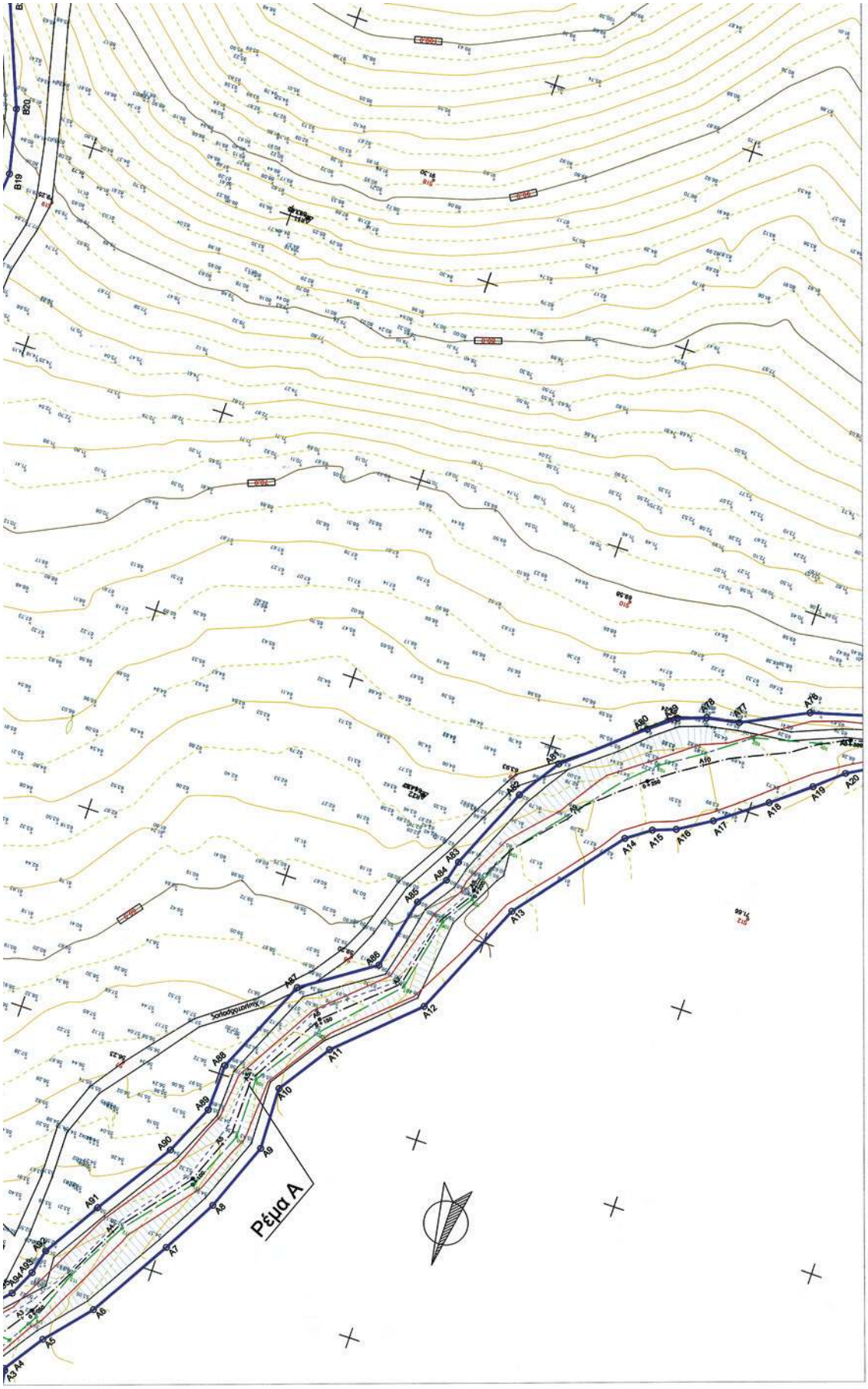
Ρέμα Α
Χωματόδρομος
A3 A4
A5
A6
A7
A8
A9
A10
A11
A12
A13
A14
A15
A16
A17
A18
A19
A20
A80
A81
A82
A83
A84
A85
A86
A87
A88
A89
A90
A91
B19
B20

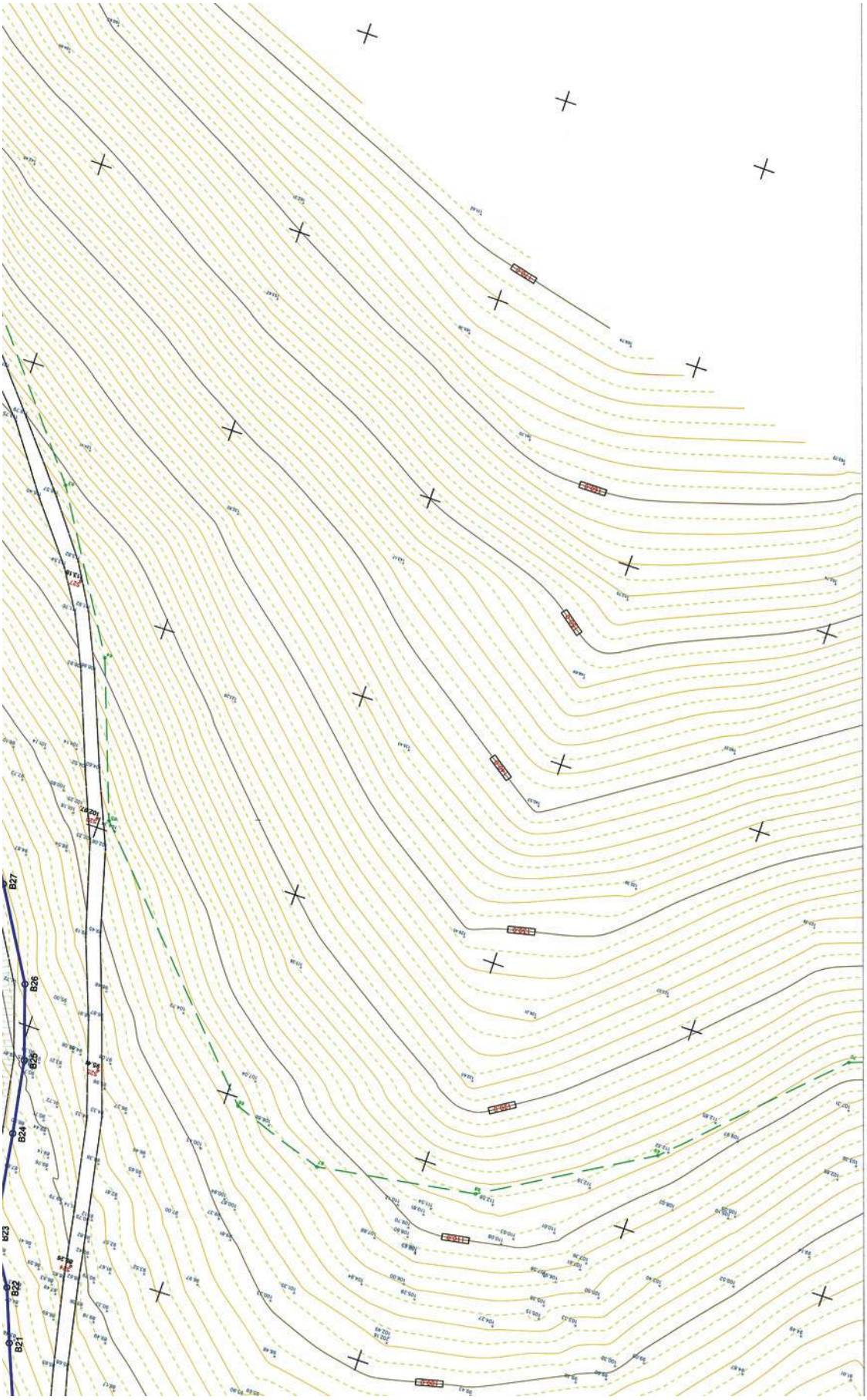
B27
B26
B25
B24
B23
B22
B21

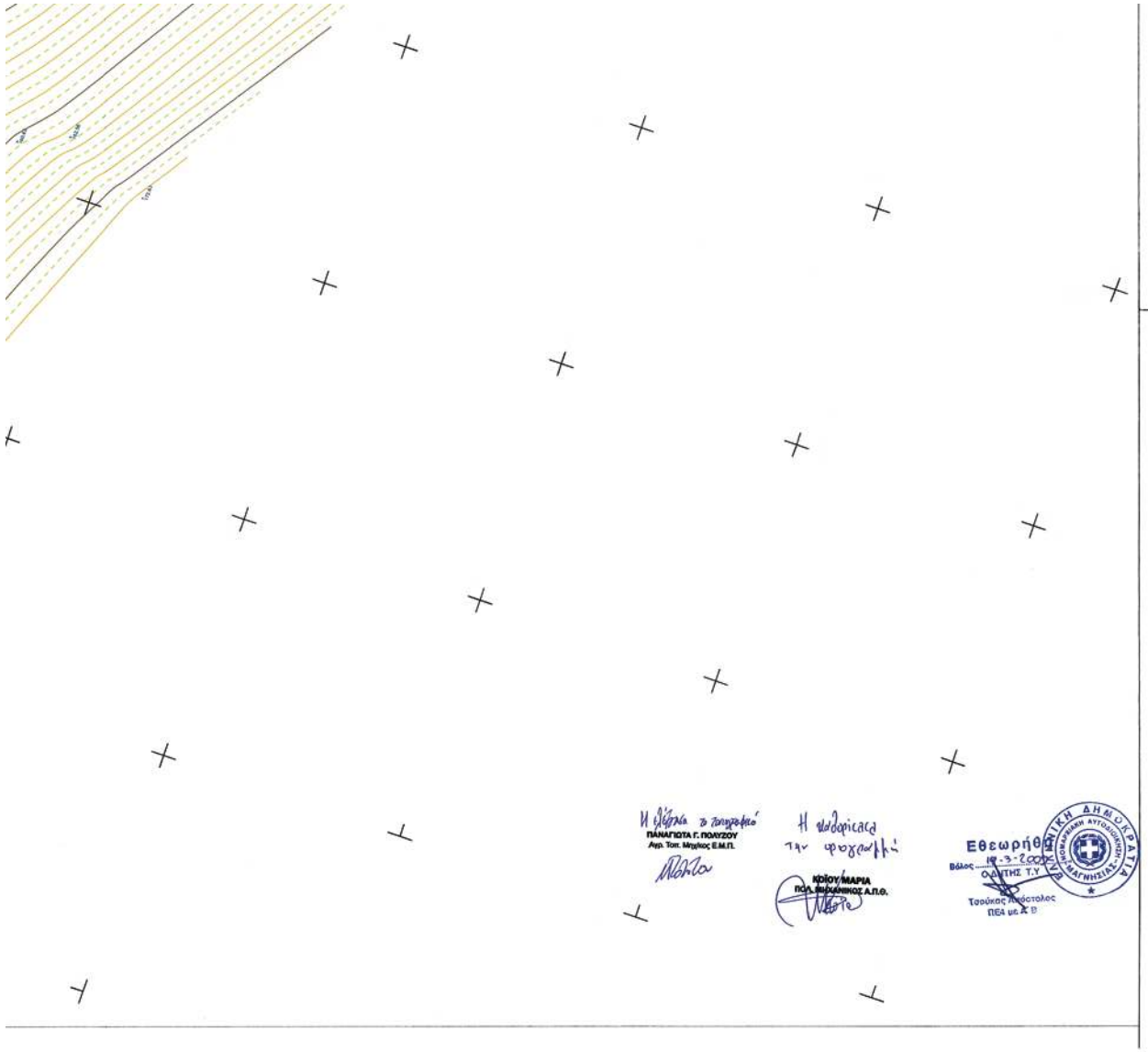

B38	404.594,73	4.333.599,22
B39	404.610,93	4.333.580,46
B40	404.641,42	4.333.554,96
B41	404.661,51	4.333.541,56
B42	404.680,08	4.333.530,76
B43	404.700,03	4.333.517,23
B44	404.714,67	4.333.508,30
B45	404.727,90	4.333.493,82
B46	404.732,40	4.333.472,15
B47	404.734,53	4.333.458,73
B48	404.736,17	4.333.451,18
B49	404.738,09	4.333.441,82
B50	404.738,18	4.333.421,71

B89	404.417,21	4.334.051,80
B90	404.401,02	4.334.081,89
B91	404.396,65	4.334.109,82
B92	404.392,40	4.334.124,60
B93	404.392,32	4.334.135,41
B94	404.379,07	4.334.149,92
B95	404.375,83	4.334.149,47
B96	404.368,13	4.334.156,88
B97	404.359,43	4.334.166,87
B98	404.350,69	4.334.173,00
B99	404.344,11	4.334.175,82

ΠΑΡΑΘΕΡΙΣΤΙΚΟΣ ΟΙΚΟΔΟΜΙΚΟΣ ΣΥΝΕΤΑΙΡΙΣΜΟΣ ΠΛΟΙΑΡΧΩΝ ΕΜΠΟΡΙΚΟΥ ΝΑΥΤΙΚΟΥ
- ΠΟΣΠΕΝ -

ΠΟΛΕΟΔΟΜΗΣΗ ΕΚΤΑΣΗΣ ΙΔΙΟΚΤΗΣΙΑΣ ΠΟΣΠΕΝ

ΠΕΡΙΟΧΗ: ΑΜΑΛΙΑΠΟΛΗ - ΔΗΜΟΣ ΣΟΥΡΠΗΣ - ΝΟΜΟΣ ΜΑΓΝΗΣΙΑΣ

ΥΔΡΑΥΛΙΚΗ ΜΕΛΕΤΗ ΟΡΙΟΘΕΤΗΣΗΣ ΡΕΜΑΤΩΝ

Ομάδα μελέτης:		
	ΒΑΣΙΛΙΚΗ ΒΑΣΣΟΥ	Αρχιτέκτων - Πολεοδόμος
	ΛΟΥΚΑΣ ΚΑΝΤΑΡΗΣ	Αγρ.-Τοπογράφος - Μηχανικός
	ΓΕΩΡΓΙΟΣ ΝΕΒΕΣΚΑΛΟΣ	Πολιτικός Μηχανικός - Υδραυλικός
	ΜΙΧΑΛΗΣ ΛΙΟΝΗΣ	Γεωλόγος
	ΑΙΚΑΤΕΡΙΝΗ ΛΙΟΝΗ	Γεωλόγος - Περιβαντολλόγος
	ΓΡΗΓΟΡΗΣ ΑΝΤΩΝΟΠΟΥΛΟΣ	Αγρ.-Τοπογράφος - Μηχανικός

Θέμα σχεδίου:

ΟΡΙΖΟΝΤΙΟΓΡΑΦΙΑ (ΦΥΛΛΟ 2)

Σύνταξη Τοπογραφικού Διαγράμματος: ΛΟΥΚΑΣ ΚΑΝΤΑΡΗΣ

Σύνταξη Υδραυλικής Μελέτης: ΓΕΩΡΓΙΟΣ ΝΕΒΕΣΚΑΛΟΣ

Αρ. Σχεδίου: **Σ 2.2**

Κλίμακα: 1:500

Ημερομηνία: ΔΕΚΕΜΒΡΙΟΣ 2008

Για την Υδραυλική Μελέτη
ΓΕΩΡΓΙΟΣ ΝΙΚ. ΝΕΒΕΣΚΑΛΟΣ
ΔΙΠΛΩΜ. ΠΟΛΙΤΙΚΟΣ ΜΗΧΑΝΙΚΟΣ
ΕΘΝΙΚΟΥ ΜΕ. ΠΟΛΥΤΕΧΝΕΙΟΥ
ΟΜΟΤΙΚΟ Τ.Ε.Ε. ΑΡΙΘ. ΜΗΤΡΩΟΥ 54ΠΛ.
ΑΡΙΘ. ΜΗΤΡΩΟ 20.85.67
ΓΕΩΡΓΙΟΣ ΝΕΒΕΣΚΑΛΟΣ
Πολιτικός Μηχανικός

ΕΠΙΚΥΡΩΝΕΤΑΙ
με απόφαση ΑΔΕ α.π. 39/1808/2-2-10 Γ.Γ.Π.Θ.
Η Υπεύθ. Προϊστάμενος Δ.Ο.Ε.
Σπύρος Πετρίδης
Τοπογράφος Μηχανικός

Η εθεώρηση το τοπογραφικό
ΠΑΝΑΓΙΩΤΑ Γ. ΠΟΛΥΖΟΥ
Αγρ. Τοπ. Μηχ/κος Ε.Μ.Π.

Η εθεώρηση την φυσικότητα
ΚΡΙΟΥ ΜΑΡΙΑ
ΠΟΛ. ΜΗΧΑΝΙΚΟΣ Α.Π.Θ.

Εθεωρήθη
19-3-2008
ΒΑΛΟΣ
Ο ΔΙΤΗΣ Τ.Υ
Τσούκας Αποστολος
ΠΕ4 υε Α Β
ΕΛΛΗΝΙΚΗ ΔΗΜΟΚΡΑΤΙΑ ΝΟΜΑΡΧΙΑΚΗ ΑΥΤΟΔΙΟΙΚΗΣΗ ΜΑΓΝΗΣΙΑΣ

Αριθ. 504 (2)

Καθορισμός χρήσης σε υπό παραχώρηση δημόσια εποικιστική δασική έκταση με πενιχρή βλάστηση, από τις πλέον άγονες, χωρίς ιδιαίτερο προστατευτικό και αισθητικό χαρακτήρα, στο Δ.Δ. Καρπερού του Δήμου Χασίων Ν. Γρεβενών.

Ο ΝΟΜΑΡΧΗΣ ΓΡΕΒΕΝΩΝ

Έχοντας υπόψη:

1. Το Ν. 1512/85 (ΦΕΚ 4Α΄/1985) «Τροποποίηση και συμπλήρωση πολεοδομικών Διατάξεων, ρύθμιση συναφών θεμάτων και θεμάτων του ταμείου νομικών» και ειδικότερα το άρθρο 3 αυτού.

2. Το Ν. 1337/83 (ΦΕΚ 33Α΄/1983) «Επέκταση των πολεοδομικών σχεδίων, οικιστική ανάπτυξη και σχετικές ρυθμίσεις».

3. Το Ν. 2742/99 (ΦΕΚ 207 Α΄/1999) «Χωροταξικός σχεδιασμός και αειφόρος ανάπτυξη και άλλες διατάξεις».

4. Την κοινή υπουργική απόφαση Υ1β/2000/29-3-95 (ΦΕΚ 343Β΄/1995) Υγειονομική διάταξη «Περί όρων ιδρύσεως και λειτουργίας πτηνοκτηνοτροφικών εγκαταστάσεων».

5. Την Υ.Α. 83840/3591/12-12-86 (ΦΕΚ 1Δ΄/5-1-87)του Υπουργείου ΠΕ.ΧΩ.Δ.Ε. «Αποστάσεις από πόλεις, χωριά, οικισμούς, δρόμους, σιδηροδρομικές γραμμές, λίμνες και ακτές, λουτροπόλεις, τουριστικούς χώρους, νοσοκομεία και ευαγή ιδρύματα για την ανέγερση νέας ή επέκταση νόμιμα υφισταμένης κτηνοτροφικής ή πτηνοτροφικής εγκατάστασης».

6. Το Ν. 3698/08 (ΦΕΚ 198 Α΄/2-10-2008) «Ρυθμίσεις θεμάτων κτηνοτροφίας και άλλες διατάξεις».

7. Την με αρ. πρωτ. 654/17-3-2010 θετική εισήγηση της Δ/νσης Πολεοδομίας και Περιβάλλοντος της Ν.Α. Γρεβενών που συνοδεύεται από:

α) Την από 19-5-2009 ομόφωνη απόφαση του Δημοτικού Συμβουλίου του Δήμου Χασίων Ν. Γρεβενών (αρ. συνεδρίασης 05/2009 και αρ. απόφασης 79/2009) για παραχώρηση της εν λόγω δημόσιας εποικιστικής δασικής έκτασης στην Γκαραλιάκου Βασιλική του Κων/νου προκειμένου να γίνει με τη διαδικασία του άρθρου 4 του Ν. 3399/05 σε συνδυασμό με την κοινή υπουργική απόφαση 348849/31-12-2007 εξαίρεση από την κατεδάφιση των αυθαιρέτων κτισμάτων (σταβλικές εγκαταστάσεις 250 αιγοπροβάτων) που έχουν ανεγερθεί στην έκταση αυτή.

β) Την με αρ. πρωτ. 117516/7904/1-12-2009 βεβαίωση, που αποτελεί τελεσίδικη πράξη χαρακτηρισμού, της Δ/νσης Δασών Ν. Γρεβενών με την οποία βεβαιώνεται ότι η υπό παραχώρηση έκταση του Δήμου Χασίων Ν. Γρεβενών είναι εποικιστική δασική έκταση της παρ. 4 του άρθρου 3 του Ν. 998/79, όπως αυτό τροποποιήθηκε με το άρθρο 1 του Ν. 3208/2003, ότι διέπεται από τις διατάξεις της δασικής νομοθεσίας και δεν έχει αντίρρηση στην παραχώρηση της έκτασης αυτής, αποφασίζουμε:

Καθορίζουμε ως χρήση στην υπό παραχώρηση, σύμφωνα με τις διατάξεις της παρ. 2Αγ του άρθρου 13 του Ν. 1734/87 (ΦΕΚ 189 ΑΑ΄/1987), και τις διατάξεις του άρθρου 6 του Ν.Δ. 221/74, δημόσια εποικιστική δασική έκταση με πενιχρή βλάστηση, από τις πλέον άγονες, χωρίς ιδιαίτερο προστατευτικό και αισθητικό χαρακτήρα, στο Δ.Δ. Καρπερού του Δήμου Χασίων Ν. Γρεβενών και συγκεκριμένα τμήμα εμβαδού 5.000 τ.μ. από το αριθ. 376 κοινόχρηστο του Αναδασμού έτους 1977 του αγροκτήματος «Δήμητρα», τη λειτουργία που εξυπηρετεί την εγκατάσταση κτηνοτροφικών εκμεταλλεύσεων.

Το τοπογραφικό διάγραμμα του αγροτεμαχίου που συντάχθηκε από τον Τεχνολόγο Μηχανικό Δομικών Έργων Γάκη Γεώργιο αποτελεί αναπόσπαστο τμήμα της παρούσας. Από τις διατάξεις της απόφασης αυτής δεν προκαλείται δαπάνη σε βάρος του κρατικού προϋπολογισμού, ούτε σε βάρος του προϋπολογισμού του οικείου Ο.Τ.Α. (Δήμος Γρεβενών Ν. Γρεβενών).

Η απόφαση αυτή με το συνημμένο τοπογραφικό διάγραμμα να δημοσιευθεί στην Εφημερίδα της Κυβερνήσεως.

Γρεβενά, 17 Μαρτίου 2010

Ο Νομάρχης

ΔΗΜΟΣΘΕΝΗΣ ΚΟΥΠΤΣΙΔΗΣ

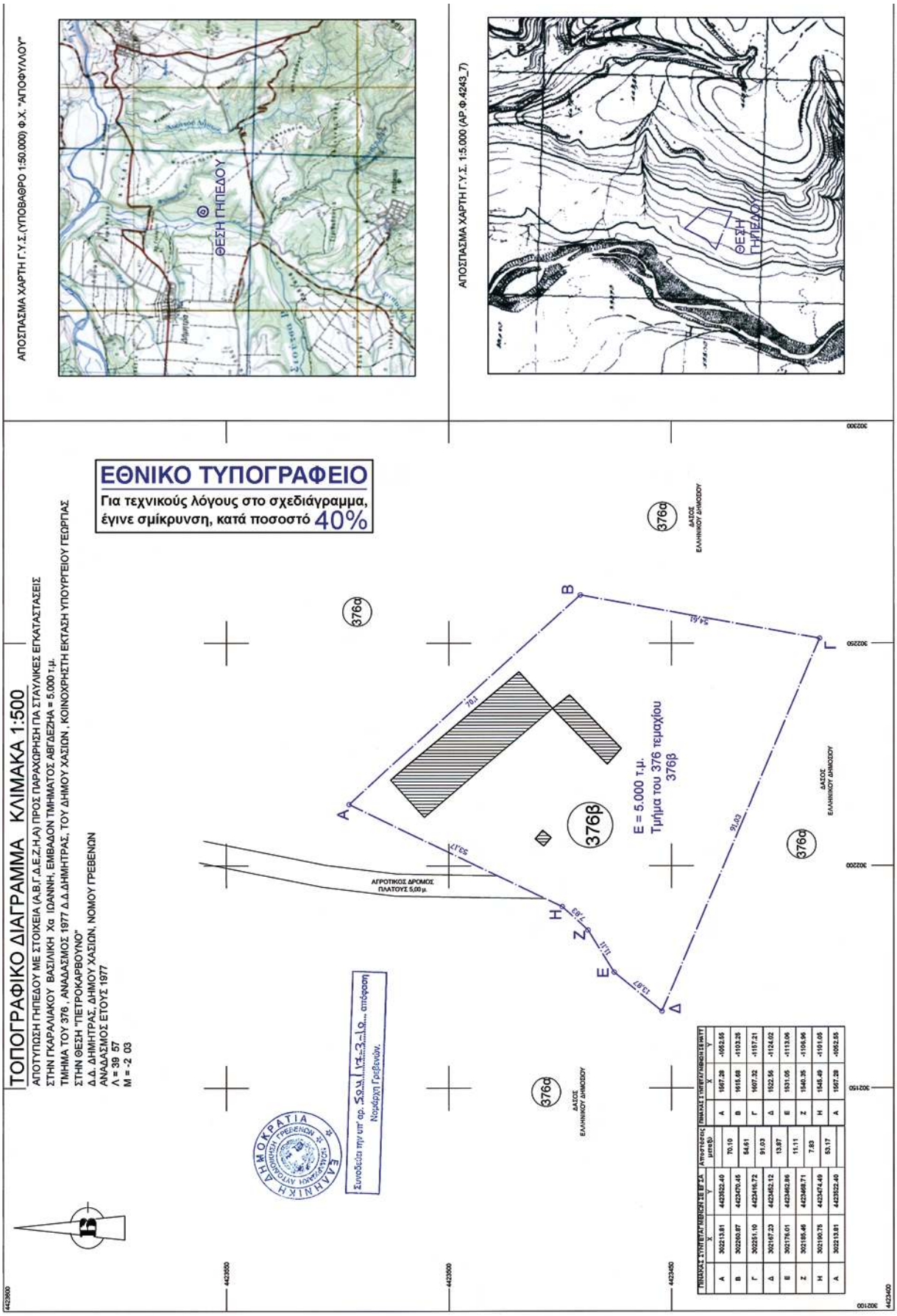
ΑΠΟΣΠΑΣΜΑ ΧΑΡΤΗ Γ.Υ.Σ.(ΥΠΟΒΑΘΡΟ 1:50.000) Φ.Χ. "ΑΠΟΦΥΛΛΟΥ"
ΘΕΣΗ ΓΗΠΕΔΟΥ
ΑΠΟΣΠΑΣΜΑ ΧΑΡΤΗ Γ.Υ.Σ. 1:5.000 (ΑΡ.Φ.4243_7)
ΘΕΣΗ ΓΗΠΕΔΟΥ
PRODUCED BY AN AUTODESK EDUCATIONAL PRODUCT
ΤΟΠΟΓΡΑΦΙΚΟ ΔΙΑΓΡΑΜΜΑ ΚΛΙΜΑΚΑ 1:500
ΑΠΟΤΥΠΩΣΗ ΓΗΠΕΔΟΥ ΜΕ ΣΤΟΙΧΕΙΑ (Α.Β.Γ.Δ.Ε.Ζ.Η.Α) ΠΡΟΣ ΠΑΡΑΧΩΡΗΣΗ ΓΙΑ ΣΤΑΥΛΙΚΕΣ ΕΓΚΑΤΑΣΤΑΣΕΙΣ
ΣΤΗΝ ΓΚΑΡΑΛΙΑΚΟΥ ΒΑΣΙΛΙΚΗ Χα ΙΩΑΝΝΗ, ΕΜΒΑΔΟΝ ΤΜΗΜΑΤΟΣ ΑΒΓΔΕΖΗΑ = 5.000 τ.μ.
ΤΜΗΜΑ ΤΟΥ 376 , ΑΝΑΔΑΣΜΟΣ 1977 Δ.Δ.ΔΗΜΗΤΡΑΣ, ΤΟΥ ΔΗΜΟΥ ΧΑΣΙΩΝ , ΚΟΙΝΟΧΡΗΣΤΗ ΕΚΤΑΣΗ ΥΠΟΥΡΓΕΙΟΥ ΓΕΩΡΓΙΑΣ
ΣΤΗΝ ΘΕΣΗ "ΠΕΤΡΟΚΑΡΒΟΥΝΟ"
Δ.Δ. ΔΗΜΗΤΡΑΣ, ΔΗΜΟΥ ΧΑΣΙΩΝ, ΝΟΜΟΥ ΓΡΕΒΕΝΩΝ
ΑΝΑΔΑΣΜΟΣ ΕΤΟΥΣ 1977
Λ = 39 57
Μ = -2 03
ΕΘΝΙΚΟ ΤΥΠΟΓΡΑΦΕΙΟ
Για τεχνικούς λόγους στο σχεδιάγραμμα, έγινε σμίκρυνση, κατά ποσοστό 40%
376α
ΔΑΣΟΣ ΕΛΛΗΝΙΚΟΥ ΔΗΜΟΣΙΟΥ
Β
Α
Γ
Η
Ζ
Ε
Δ
70,1
54,61
91,03
53,17
7,83
11,11
13,87
ΑΓΡΟΤΙΚΟΣ ΔΡΟΜΟΣ ΠΛΑΤΟΥΣ 5,00 μ.
376β
Ε = 5.000 τ.μ.
Τμήμα του 376 τεμαχίου 376β
ΗΜΟΚΡΑΤΙΑ ΕΛΛΗΝΙΚΗ ΑΥΤΟΔΙΟΙΚΗΣΗ ΓΡΕΒΕΝΩΝ
Συνοδεύει την υπ' αρ. 5Ω.Μ. 173-3-19... απόφαση
Νομάρχη Γρεβενών.
ΠΙΝΑΚΑΣ ΣΥΝΤΕΤΑΓΜΕΝΩΝ ΕΓΚΑ
Χ Ψ Απόστασης μετρ(β)
Α 302213.81 4423522.40 70.10
Β 302280.87 4423470.45 54.61
Γ 302251.10 4423416.72 91.03
Δ 302167.23 4423452.12 13.87
Ε 302176.01 4423462.86 11.11
Ζ 302185.46 4423468.71 7.83
Η 302190.75 4423474.49 53.17
Α 302213.81 4423522.40
ΠΙΝΑΚΑΣ ΣΥΝΤΕΤΑΓΜΕΝΩΝ ΕΓΚΑΤΑΣΤΑΣΕΩΝ
Χ Ψ
Α 1567.28 -1052.55
Β 1615.68 -1103.28
Γ 1607.32 -1157.21
Δ 1522.56 -1124.02
Ε 1531.05 -1113.06
Ζ 1540.35 -1106.96
Η 1545.49 -1101.08
Α 1567.28 -1052.55
4423600
4423550
4423500
4423450
4423400
302100
302150
302200
302250
302300

ΑΠΟΣΠΑΣΜΑ ΧΑΡΤΗ ΑΝΑΔΑΣΜΟΥ ΔΗΜΗΤΡΑΣ 1977 ΚΛΙΜΑΚΑ 1:5.000

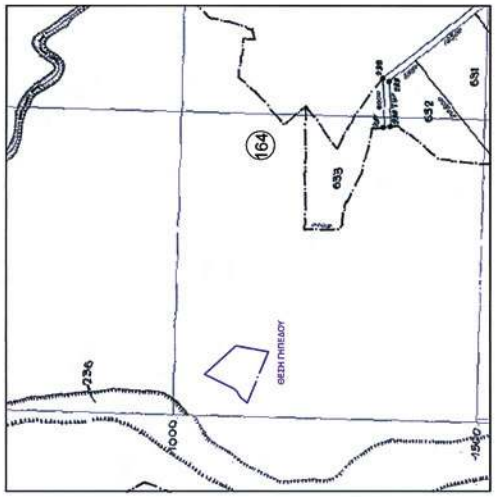

ΟΔΟΙΠΟΡΙΚΟ ΣΚΑΡΙΦΗΜΑ

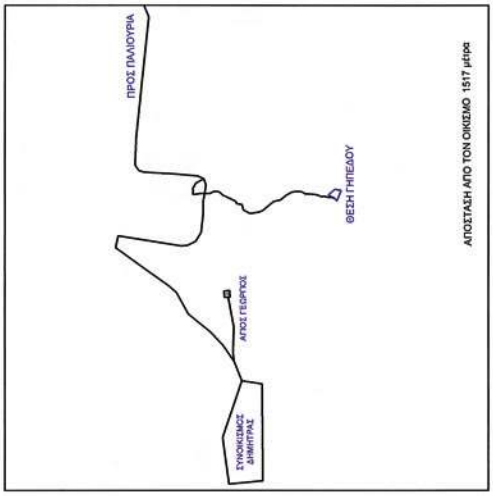

ΕΡΓΟΔΟΤΗΣ: ΓΚΑΡΑΛΙΑΚΟΥ ΒΑΣΙΛΙΚΗ Χα ΙΩΑΝΝΗ

ΕΡΓΟ : ΠΑΡΑΧΩΡΗΣΗ ΕΚΤΑΣΗΣ ΤΟΥ ΥΠΟΥΡΓΕΙΟΥ ΓΕΩΡΓΙΑΣ

ΘΕΣΗ : Δ.Δ. ΔΗΜΗΤΡΑΣ ΤΟΥ ΔΗΜΟΥ ΧΑΣΙΩΝ
θέση "ΠΕΤΡΟΚΑΡΒΟΥΝΟ"

ΜΕΛΕΤΗΤΗΣ: ΓΑΚΗΣ ΓΕΩΡΓΙΟΣ

ΤΟΠΟΓΡΑΦΙΚΟ ΔΙΑΓΡΑΜΜΑ

ΑΡΙΘΜΟΣ ΣΧΕΔΙΟΥ
T-1

ΚΛΙΜΑΚΑ: 1:500

ΧΡΟΝΟΣ ΜΕΛΕΤΕΣ: ΑΠΡΙΛΙΟΣ 2009

ΥΠΟΓΡΑΦΗ - ΣΦΡΑΓΙΔΑ ΜΕΛΕΤΗΤΗ

ΓΕΩΡΓΙΟΣ ΓΑΚΗΣ
ΠΟΛΙΤΙΚΟΣ ΜΗΧΑΝΙΚΟΣ Τ.Ε.
Α.Μ./ ΕΕΤΕΜ [illegible]
Η. ΑΛΕΞΑΝΔΡΑΣ [illegible]
Τ.Κ. 511 00 ΚΑΡΔΙΤΣΑ Τ.Θ. 61127
ΑΦΜ 056135229 - ΔΟΥ ΓΡΕΒΕΝΩΝ

ΑΠΟ ΤΟ ΕΘΝΙΚΟ ΤΥΠΟΓΡΑΦΕΙΟ
ΚΑΠΟΔΙΣΤΡΙΟΥ 34 * ΑΘΗΝΑ 104 32 * ΤΗΛ. 210 52 79 000 * FAX 210 52 21 004
ΗΛΕΚΤΡΟΝΙΚΗ ΔΙΕΥΘΥΝΣΗ: http://www.et.gr – e-mail: webmaster.et@et.gr

04001710804100016