Signature Not Verified
Digitally signed by Theodoros Moumouris
Date: 2010.05.11 10:53:04 EEST
Reason: Signed PDF (embedded)
Location: Athens, Ethniko Typografio

ΕΦΗΜΕΡΙΣ ΤΗΣ ΚΥΒΕΡΝΗΣΕΩΣ

ΤΗΣ ΕΛΛΗΝΙΚΗΣ ΔΗΜΟΚΡΑΤΙΑΣ

ΤΕΥΧΟΣ ΤΕΤΑΡΤΟ **Αρ. Φύλλου 232**

6 Μαΐου 2010

ΑΠΟΦΑΣΕΙΣ

Αριθμ. 23439/1176

Καθορισμός ορίων της όχθης, παλαιάς όχθης και παρόχθιας ζώνης στη περιοχή «ΛΟΓΓΑΔΕΣ - ΝΤΡΑΜΠΑΤΟΒΑ» στη λίμνη Παμβώτιδα των Δήμων Παμβώτιδας και Περάματος στο Νομό Ιωαννίνων.

Η ΓΕΝΙΚΗ ΓΡΑΜΜΑΤΕΑΣ ΠΕΡΙΦΕΡΕΙΑΣ ΗΠΕΙΡΟΥ

Έχοντας υπόψη:

1. Τις διατάξεις των άρθρων 3, 4, 5, 6 και 31 του Ν. 2971/2001 (Φ.Ε.Κ 285/τ.Α΄/19-12-2001) « Περί αιγιαλού και παραλίας».

2. Τις διατάξεις του άρθρου 1 του Ν. 439/1970 «Περί συμπληρώσεως των διατάξεων περί αιγιαλού».

3. Τις διατάξεις του άρθρου 5 του Ν. 3200/55 «Περί διοικητικής αποκέντρωσης» όπως αυτές τροποποιήθηκαν και ισχύουν σήμερα με τα Ν.Δ. 532/70, Β.Δ. 704/70, Β.Δ. 705/70, Β.Δ. 192/72, Π.Δ. 71/84, Π.Δ. 347/86, Ν. 2026/92, Π.Δ. 97/93.

4. Τις διατάξεις του άρθρου 19 παρ. 5 του Ν. 2344/95, του άρθρου 52 παρ. 6 του Ν. 2218/94, του άρθρου 4 παρ. 7 του Ν. 2240/94, δυνάμει των οποίων αρμοδιότητες του Υπουργείου Οικονομικών που είχαν μεταβιβασθεί στους Νομάρχες, ανήκουν στον Περιφερειακό Δ/ντή, σε συνδυασμό με αυτές του άρθρου 14 παρ. 2 του Ν. 2399/96 με τις οποίες προβλέπεται η κατάργηση των θέσεων των Περιφερειακών Δ/ντών, οι αρμοδιότητες πλέον του οποίου περιήλθαν στο Γενικό Γραμματέα της Περιφέρειας και ασκούνται από τον Αναπληρωτή Περιφερειακό Διευθυντή.

5. Τις διατάξεις του τέταρτου εδαφίου της παρ. 2 του άρθρου 1 και της παραγράφου 6 του ίδιου άρθρου του Ν. 2503/97 «Διοίκηση, οργάνωση, στελέχωση της Περιφέρειας, ρύθμιση θεμάτων για την Τοπική Αυτοδιοίκηση και άλλες διατάξεις» (Φ.Ε.Κ 107/τ.Α΄), σύμφωνα με τις οποίες οι Περιφερειακές Υπηρεσίες του Υπουργείου Οικονομικών, που συγκροτούσαν την Περιφερειακή Διοίκηση του Νομού ή της Νομαρχίας, δεν υπήχθησαν στην ενιαία οργανική μονάδα της Περιφέρειας, ούτε καταργήθηκαν αλλά αποτελούν από 1-9-1997, Υπηρεσίες του Υπουργείου Οικονομικών.

6. Το 28979/31-7-1997 έγγραφο της Δ/νσης Διοίκησης του Υπουργείου Εσωτερικών, Δημ. Διοίκησης και Αποκέντρωσης σύμφωνα με το οποίο οι αρμοδιότητες του Γενικού Γραμματέα της Περιφέρειας σε θέματα Υπηρεσιών του Υπουργείου Οικονομικών, μεταφέρονται από 1-9-1997 στον Υπουργό Οικονομικών.

7. Την υπ' αριθ. 37930/ΔΙΟΕ 1264/14-10-2005 (Φ.Ε.Κ/1432/τ.Β΄), καθώς και την τροποποιητική αυτής 5733/ΔΙΟΕ179/9-2-2000 (Φ.Ε.Κ 204/τ.Β΄) κοινή απόφαση των Πρωθυπουργού και Υπουργού Οικονομίας και Οικονομικών «Περί ανάθεσης αρμοδιοτήτων του Υπουργού Οικονομίας και Οικονομικών στους Υφυπουργούς».

8. Την υπ' αριθ. 1115093/1378/Α0006/17-12-2001 (Φ.Ε.Κ 1720/τ.Β΄/21-12-2001) απόφαση του Υφυπουργού Οικονομικών «Περί μεταβίβασης αρμοδιοτήτων του Υφυπουργού Οικονομικών στο Γενικό Γραμματέα, στους Γενικούς Διευθυντές κ.λπ. του Υπουργείου Οικονομικών» καθώς και την υπ' αριθ. 1041136/468/Α0006/18-5-2002 απόφαση του Υφυπουργού Οικονομίας και Οικονομικών με την οποία τροποποιείται και συμπληρώνεται η προηγούμενη απόφαση.

9. Τις διατάξεις της παρ. 21 του άρθρου 46 του Ν. 3220/2004 (Φ.Ε.Κ 15/τ.Α΄/28-1-2004) δυνάμει των οποίων από 10-4-2004 αρμοδιότητες του Υπουργού Οικονομίας και Οικονομικών οι οποίες ανήκαν ή είχαν μεταβιβασθεί στους Νομάρχες μέχρι την έναρξη λειτουργίας των Νομαρχιακών Αυτοδιοικήσεων και αφορούν θέματα των Υπηρεσιών του Υπουργείου Οικονομίας και Οικονομικών, που εξαιρέθηκαν από την κατάργηση με τις διατάξεις της παρ. 2 του άρθρου 39 του Ν. 2218/1994, περιέρχονται στον Γενικό Γραμματέα της Περιφέρειας, εκτός των θεμάτων των Υ.Δ.Ε. (Επικύρωση της έκθεσης μετά του διαγράμματος της Επιτροπής καθορισμού των ορίων αιγιαλού, παραλίας και παλαιού αιγιαλού (παρ. 5 του άρθρου 5 του Ν. 2971/2001).

10. Την από 11η Φεβρουαρίου 2010 έκθεση της Επιτροπής καθορισμού ορίων όχθης, παλαιάς όχθης και παρόχθιας ζώνης, άρθρα 3 και 31 του Ν. 2971/2001 (Φ.Ε.Κ 285/τ.Α΄/19-12-2001) «Περί αιγιαλού και παραλίας», «Καθορισμός ορίων της όχθης, παλαιάς όχθης και παρόχθιας ζώνης στη περιοχή «ΛΟΓΓΑΔΕΣ - ΝΤΡΑΜΠΑΤΟΒΑ» στη λίμνη Παμβώτιδα των Δήμων Παμβώτιδας και Περάματος στο Νομό Ιωαννίνων».

11. Τα κτηματογραφικά - υψομετρικά διαγράμματα κλίμακας 1: 1000, με κωδικούς σχεδίων (ΠΑΜΒ-ΤΠΓ-ΟΡΣ-ΟΠΙ) 008-009-010-011-012 και 024 Νοέμβριος 2008, τα

οποία συντάχθηκαν από το γραφείο μελετών «Σύμπραξη Μελετητικών Γραφείων SHW» τα οποία ελέγχθηκαν για την ακρίβεια της αποτύπωσης από τον Παναγιώτη Τσώλη Αγρ. Τοπογράφο Μηχανικό της Δ/νσης Δημοσίων Έργων της Γενικής Δ/νσης Περιφέρειας Ηπείρου και θεωρήθηκαν από την Αγγελική Κολιού Πολιτικό Μηχανικό, Προϊσταμένη του Τμήματος Π-Μ της Δ/νσης Δημοσίων Έργων της Γενικής Δ/νσης Περιφέρειας Ηπείρου, όπως ορίζει το άρθρο 4 παρ. 2 του Ν. 2971/2001 και συνοδεύει την Έκθεση της Επιτροπής, αποφασίζουμε:

Επικυρώνουμε την από 11Η Φεβρουαρίου 2010 έκθεση της Επιτροπής καθορισμού ορίων όχθης, παλαιάς όχθης και παρόχθιας ζώνης, άρθρα 3 και 31 του Ν. 2971/2001 Φ.Ε.Κ 285/τ.Α΄/19-12-2001 «Περί αιγιαλού και παραλίας» «Καθορισμός ορίων της όχθης, παλαιάς όχθης και παρόχθιας ζώνης στη περιοχή «ΛΟΓΓΑΔΕΣ - ΝΤΡΑΜΠΑΤΟΒΑ» στη λίμνη Παμβώτιδα των Δήμων Παμβώτιδας και Περάματος στο Νομό Ιωαννίνων» καθώς επίσης και τα κτηματογραφικά - υψομετρικά διαγράμματα κλίμακας 1: 1000, με κωδικούς σχεδίων ΠΑΜΒ-ΤΠΓ-ΟΡΣ-ΟΠΙ) 008-009-010-011-012 και 024 Νοέμβριος 2008, τα οποία συντάχθηκαν από το γραφείο μελετών «Σύμπραξη Μελετητικών Γραφείων SHW» τα οποία ελέγχθηκαν για την ακρίβεια της αποτύπωσης από τον Παναγιώτη Τσώλη Αγρ. Τοπογράφο Μηχανικό της Δ/νσης Δημοσίων Έργων της Γενικής Δ/νσης Περιφέρειας Ηπείρου και θεωρήθηκαν από την Αγγελική Κολιού Πολιτικό Μηχανικό, Προϊσταμένη του Τμήματος Π-Μ της Δ/νσης Δημοσίων Έργων της Γενικής Δ/νσης Περιφέρειας Ηπείρου, όπως ορίζει το άρθρο 4 παρ. 2 του Ν. 2971/2001 και συνοδεύει την Έκθεση της Επιτροπής.

Στα παραπάνω κτηματογραφικά - υψομετρικά διαγράμματα καθορίσθηκαν από την αρμόδια Επιτροπή:

Α. Η οριογραμμή της όχθης, με συνεχή κόκκινη πολυγωνική γραμμή με στοιχεία Κ1, Κ2, Κ3,.. ....., Κ81, Κ82, Κ83 η οποία χαράχθηκε στο υψόμετρο 469,54 m.

Η κορυφή Κ83 ταυτίζεται με την κορυφή Κ83 του διαγράμματος της παραγράφου 7 που στο παρόν διάγραμμα εμφανίζεται ως Κ΄83.

Β. Η οριογραμμή της παλαιάς όχθης με συνεχή μπλε πολυγωνική γραμμή με στοιχεία Μ1, Μ2, Μ3,.. ....., Μ73, Μ74, Μ75, η οποία ταυτίζεται αφενός με το όριο των διανομών προς την λίμνη και αφετέρου με την οριογραμμή της όχθης στις υπόλοιπες περιπτώσεις.

Η κορυφή Μ75 ταυτίζεται με την κορυφή Μ100 του διαγράμματος της παραγράφου 7 που στο παρόν διάγραμμα εμφανίζεται ως Μ΄100.

Γ. Η οριογραμμή της παρόχθιας ζώνης με συνεχή κίτρινη πολυγωνική γραμμή με στοιχεία Ε1, Ε2, Ε3,.. ....., Ε92, Ε93, Ε94, η οποία χαράχθηκε στο κατάντι της επαρχιακής οδού Περάματος - Λογγάδων, για την εξυπηρέτηση των σκοπών της παρ. 2 του άρθρου 1, της παρ. 1 του άρθρου 7 και της παρ. 3 του άρθρου 2 του Ν. 2971/2001, σε απόσταση από την όχθη μεταβαλλόμενη και μέχρι των 50,00 μέτρων.

Η κορυφή Ε94 ταυτίζεται με την κορυφή Ε69 του διαγράμματος της παραγράφου 7 που στο παρόν διάγραμμα εμφανίζεται ως Ε΄69.

Δεν εξαιρούνται υφιστάμενα κτίσματα στην όχθη και την παρόχθια ζώνη. Οι συντεταγμένες όλων των κορυφών και των τριών οριογραμμών, αναφέρονται στο Γεωδαιτικό Σύστημα Ε. Γ. Σ.Α 87.

Η απόφαση αυτή μαζί με την έκθεση της Επιτροπής και τα έξι (6) κτηματογραφικά - υψομετρικά διαγράμματα να δημοσιευθούν στην Εφημερίδα της Κυβερνήσεως.

Ιωάννινα, 16 Απριλίου 2010

Η Γενική Γραμματέας Περιφέρειας
ΔΗΜΗΤΡΑ ΓΕΩΡΓΑΚΟΠΟΥΛΟΥ - ΜΠΑΣΤΑ

ΕΚΘΕΣΗ ΤΗΣ ΕΠΙΤΡΟΠΗΣ ΚΑΘΟΡΙΣΜΟΥ ΟΡΙΩΝ ΟΧΘΗΣ - ΠΑΛΑΙΑΣ ΟΧΘΗΣ ΚΑΙ ΠΑΡΟΧΘΙΑΣ ΖΩΝΗΣ

Για τον καθορισμό ορίων της όχθης, παλαιάς όχθης και παρόχθιας ζώνης στη περιοχή «ΛΟΓΓΑΔΕΣ-ΝΤΡΑΜΠΑΤΟΒΑ» στη λίμνη Παμβώτιδα των Δήμων Παμβώτιδας και Περάματος στο Νομό Ιωαννίνων.

Στα Ιωάννινα σήμερα την 11η Φεβρουαρίου 2010 ημέρα Πέμπτη οι υπογραφόμενοι:

1. Ευάγγελος Ρέσσος Εφοριακός Δ.Ε/Α΄, Προϊστάμενος της Κτηματικής Υπηρεσίας Ιωαννίνων, ως Πρόεδρος.

2. Τάσσος Τσολακίδης Αγρ. Τοπογράφος Μηχανικός Π.Ε/Α΄ της Κτηματικής Υπηρεσίας Ιωαννίνων, ως μέλος.

3. Χρόνης Καλτσούνης Πολιτικός Μηχανικός Π.Ε/Α΄ Αναπληρωτής Προϊσταμένου της Δ/νσης Πολεοδομίας της Νομαρχιακής Αυτοδιοίκησης Ιωαννίνων, ως μέλος.

4. Όλγα Πολυχρονιάδου Πολιτικός Μηχανικός Π.Ε/Α΄ Αναπληρώτρια της Προϊσταμένης της Δ/νσης Χωροταξίας και Περιβάλλοντος της Γενικής Γραμματείας Ηπείρου, ως μέλος (η οποία αν και εκλήθη δεν παρέστη).

5. Σπυρίδων Συρμακέσης Γεωπόνος Π.Ε/Α΄ της Δ/νσης Εγγείων Βελτιώσεων Τοπ/σεων και Πολιτικής Γης της Νομαρχιακής Αυτοδιοίκησης Ιωαννίνων, ως μέλος.

6. Ελένη Νικολού Πολιτικός Μηχανικός Π.Ε/Α΄ (με εμπειρία και ειδίκευση στα υδραυλικά έργα) της Δ/νσης Τεχνικών Υπηρεσιών της Νομαρχιακής Αυτοδιοίκησης Ιωαννίνων, ως μέλος

οι οποίοι αποτελούμε την Επιτροπή καθορισμού ορίων αιγιαλού και παραλίας στο Νομό Ιωαννίνων, σύμφωνα με τα άρθρα 3 και 31 του Νόμου 2971/2001, η οποία συγκροτήθηκε με την υπ' αριθ. 2812/114/18-1-2010 απόφαση της Γενικού Γραμματέα Περιφέρειας Ηπείρου και συγκλήθηκε με την υπ' αριθ. 38/1-2-2010 πρόσκληση του Προέδρου της Επιτροπής, για τον καθορισμό των ορίων της όχθης, παλαιάς όχθης και παρόχθιας ζώνης στη περιοχή «ΛΟΓΓΑΔΕΣ-ΝΤΡΑΜΠΑΤΟΒΑ» στη λίμνη Παμβώτιδα των Δήμων Παμβώτιδας και Περάματος στο Νομό Ιωαννίνων, παρούσης και της Γραμματέως της Επιτροπής Λένας Ζαφείρη Τοπογράφου Μηχανικού Τ.Ε/Β΄ της Κτηματικής Υπηρεσίας Ιωαννίνων. Αφού λάβαμε υπόψη:

1. Τον Ν.2971/2001 «Αιγιαλός, παραλία και άλλες διατάξεις» (Φ.Ε.Κ 285/τ.Α΄/19-12-01).

2. Το υπ' αριθ. 3235/2-8-2006 έγγραφο της Δ/νσης Δημοσίων Έργων της Γενικής Δ/νσης Περιφέρειας Ηπείρου «για τον καθορισμό των ορίων όχθης και παρόχθιας ζώνης στα πλαίσια της μελέτης Ανάπλαση - Αξιοποίηση - Προστασία Λίμνης Παμβώτιδας - Παραλίμνια Οδός» στη λίμνη Παμβώτιδα του Νομού Ιωαννίνων.

3. Το υπ' αριθ. 4442/28-11-2008 έγγραφο της Δ/νσης Δημοσίων Έργων της Γενικής Δ/νσης Περιφέρειας Ηπείρου με το οποίο διαβιβάστηκε η συμπληρωματική τοπογραφική κτηματογραφική μελέτη του έργου.

4. Τα κτηματογραφικά - υψομετρικά διαγράμματα κλίμακας 1:1000, με κωδικούς σχεδίων (ΠΑΜΒ - ΤΠΓ- ΟΡΣ - ΟΠΙ) 008 - 009 - 010 - 011-012 και 024 Νοέμβριος 2008, τα οποία συντάχθηκαν από το γραφείο μελετών «Σύμπραξη Μελετητικών Γραφείων SHW» τα οποία ελέγχθηκαν για την ακρίβεια της αποτύπωσης από τον Παναγιώτη Τσώλη Αγρ. Τοπογράφο Μηχανικό της Δ/νσης Δημοσίων Έργων της Γενικής Δ/νσης Περιφέρειας Ηπείρου και θεωρήθηκαν από την Αγγελική Κολιού Πολιτικό Μηχανικό, Προϊσταμένη του Τμήματος Π-Μ της Δ/νσης Δημοσίων Έργων της Γενικής Δ/νσης Περιφέρειας Ηπείρου.

5. Την υπ' αριθ. 1089532 π.ε/8205 π.ε/Β0010/20 Απριλίου 2005 κοινή υπουργική απόφαση των Υπουργών Οικονομίας και Οικονομικών και Περιβάλλοντος, Χωροταξίας και Δημοσίων Έργων «Στοιχεία καθορισμού αιγιαλού και παραλίας».

6. Το υπ' αριθ. Φ.544.5/294/05/Σ. 1796/30-9-2005 έγγραφο της Δ/νσης Ναυτιλιακών Μελετών/Τμήμα Αιγιαλού/Υδρογραφική Υπηρεσία του Πολεμικού Ναυτικού.

7. Την υπ' αριθ. 5643/263/29-1-2010 απόφαση της Γενικού Γραμματέως Περιφέρειας Ηπείρου για τον «Καθορισμό ορίων της όχθης, παλαιάς όχθης και παρόχθιας ζώνης στη περιοχή «ΚΑΣΤΡΙΤΣΑ- ΛΟΓΓΑΔΕΣ» στη λίμνη Παμβώτιδα του Δήμου Παμβώτιδας στο Νομό Ιωαννίνων» η οποία δημοσιεύθηκε στο υπ' αριθ. Φ.Ε.Κ59/11-2-2010 με το διάγραμμα που την συνοδεύει και με το οποίο έγινε η απαιτούμενη συναρμογή των κορυφών καθόσον είναι όμορο του παρόντος διαγράμματος.

8. Τα τοπογραφικά διαγράμματα τα οποία είχε στη διάθεση της η Επιτροπή, ήτοι:

α) ΑΜΦΙΘΕΑ (ΣΤΡΟΥΝΙ) ΙΩΑΝΝΙΝΩΝ Διανομή έτους 1933 και Συμπληρωματική Διανομή 1953 (Αναμόρφωση 1994) κλίμακας 1 : 2.000 του Υπουργείου Γεωργίας/Δ/νσις Τοπογραφικής Υπηρεσίας.

β) ΑΡΔΟΜΙΣΤΑ ΙΩΑΝΝΙΝΩΝ Διανομή έτους 1948 κλίμακας 1 : 5.000 του Υπουργείου Γεωργίας/Δ/νσις Τοπογραφικής Υπηρεσίας.

γ) ΤΜΗΜΑ ΛΟΓΓΑΔΕΣ ΙΩΑΝΝΙΝΩΝ Αναδασμός 1973 - 1974 κλίμακας 1 : 5.000 του Υπουργείου Γεωργίας/Δ/νσις Τοπογραφικής Υπηρεσίας.

9. Το υπ' αριθ. 38/11-2-2010 πρακτικό συνεδρίασης της Επιτροπής για την αναφερόμενη υπόθεση.

10. Την αυτοψία που πραγματοποιήσαμε στην αναφερόμενη περιοχή προκειμένου η Επιτροπή να έχει στοιχεία σύμφωνα με την παρ. 1 του άρθρου 9 του Ν. 2971/2001 για τις φυσικές και λοιπές ενδείξεις που επηρεάζουν το πλάτος του αιγιαλού και της παραλίας και ενδεικτικά:

Α. Την γεωμορφολογία του εδάφους για την οποία αναλυτικά αναφέρεται ότι:

1. Η μορφολογία της ακτής συνίσταται από χαλαρά εδάφη κυρίως φερτές αποθέσεις και ιζήματα της λίμνης.

2. Της ακτής έπονται εκτάσεις:

α. Εκτός σχεδίου προερχόμενες από διανομές και αναδασμό περιοδικώς κατακλυζόμενες από τα ύδατα της λίμνης,

β. Η χρήση της περιοχής γενικά είναι ότι προβλέπουν οι χρήσεις γης των πολεοδομικών σχεδίων.

3. Φυσικό όριο βλάστησης δεν υπάρχει εκτός των υδροβίων δένδρων.

Β. Φυσικοί πόροι δεν υπάρχουν στην περιοχή.

Γ. Το γεγονός ότι η περιοχή δεν προσβάλλεται από ισχυρούς ανέμους 7- 9 μποφώρ αλλά μόνο Β.Δ ανέμων μέχρι 3 μποφώρ καθώς η λίμνη Παμβώτιδα περιβάλλεται από μεγάλους ορεινούς όγκους που δεν επιτρέπουν την ανάπτυξη ανέμων μεγάλης έντασης στην περιοχή.

Δ. Η μορφολογία του πυθμένα συνίσταται κατά το πλείστον εκ λιμναίων αποθέσεων. Τα βάθη πλησίον της ακτής είναι σχετικά μικρά, ενώ το μέγιστο βάθος της λίμνης είναι 6,90 μέτρα.

Ε. Η ανάπτυξη του κυματισμού σε σχέση με το μέτωπο της ακτής είναι μικρή, οπότε δεν επιτρέπει την δημιουργία μεγάλης έντασης κυματισμού.

ΣΤ. Δεν υφίστανται τεχνικά έργα στην περιοχή εκτός των κατασκευών που υφίστανται εντός των διανομών και των αναδασμών.

Ζ. Η ύπαρξη εγκεκριμένων χωροταξικών και κατευθύνσεως και χρήσεων γης και συγκεκριμένα:

Ι. Το Π.Δ/5-5-89 (Φ.Ε.Κ 297/τ. Δ΄/17-5-89) «Καθορισμός οικιστικού ελέγχου Ζ.Ο.Ε»

ΙΙ. Το Π.Δ/30-3-93 (Φ.Ε.Κ 389/τ. Δ΄/21-4-93) «Τροποποίηση του Π.Δ/5-5-89).

Η. Δεν υφίσταται Εθνικό Κτηματολόγιο στην περιοχή.

Θ. Η ύπαρξη ευπαθών οικοσυστημάτων και περιοχών ιδιαίτερου φυσικού κάλλους:

Ι. Με την Οδηγία 92/43/ΕΚ με κωδικό GR2130005, η λίμνη των Ιωαννίνων έχει περιληφθεί στον Μεσογειακό Κατάλογο Κοινοτικής Σημασίας του Δικτύου «Natura 2000».

ΙΙ. Με την υπ' αριθ. Φ31/4425/212/75 (Φ.Ε.Κ 266/τ. Β΄/21-3-1997) του Υπουργού Πολιτισμού και Επιστημών « Περί χαρακτηρισμού της λίμνης Ιωαννίνων (Παμβώτιδος) ως τόπου που παρουσιάζει ιδιαίτερο κάλλος» χαρακτηρίστηκε η λίμνη Ιωαννίνων (Παμβώτιδα) και η γύρω απ' αυτήν περιοχή σε βάθος από την ακτή 100 μέτρων προς την πλευρά του σχεδίου πόλεως που ισχύει σήμερα και 300 μέτρων προς τις υπόλοιπες πλευρές, ως τόπος ιδιαίτερου φυσικού κάλλους, γιατί συνδέεται άρρηκτα με ιστορικές στιγμές και παραδόσεις του Νεώτερου Ελληνισμού. Μετά τα παραπάνω αναφερόμενα η Επιτροπή αποφασίζει:

ΚΑΘΟΡΙΖΟΥΜΕ

Α. Την οριογραμμή της όχθης, με συνεχή κόκκινη πολυγωνική γραμμή με στοιχεία Κ1, Κ2, Κ3, ..., Κ81, Κ82, Κ83 η οποία χαράχθηκε στο υψόμετρο 469,54 m.

Η κορυφή Κ83 ταυτίζεται με την κορυφή Κ83 του διαγράμματος της παραγράφου 7 που στο παρόν διάγραμμα εμφανίζεται ως Κ΄83.

Β. Την οριογραμμή της παλαιάς όχθης με συνεχή μπλε πολυγωνική γραμμή με στοιχεία Μ1, Μ2, Μ3, ..., Μ73, Μ74, Μ75, η οποία ταυτίζεται αφενός με το όριο των διανομών προς την λίμνη και αφετέρου με την οριογραμμή της όχθης στις υπόλοιπες περιπτώσεις.

Η κορυφή Μ75 ταυτίζεται με την κορυφή Μ100 του διαγράμματος της παραγράφου 7 που στο παρόν διάγραμμα εμφανίζεται ως Μ΄100.

Γ. Την οριογραμμή της παρόχθιας ζώνης με συνεχή κίτρινη πολυγωνική γραμμή με στοιχεία Ε1, Ε2, Ε3, ..., Ε92, Ε93, Ε94, η οποία χαράχθηκε στο κατάντι της επαρχιακής οδού Περάματος - Λογγάδων, για την εξυπηρέτηση των σκοπών της παρ. 2 του άρθρου 1, της

παρ. 1 του άρθρου 7 και της παρ. 3 του άρθρου 2 του Ν. 2971/2001, σε απόσταση από την όχθη μεταβαλλόμενη και μέχρι των 50,00 μέτρων. Η κορυφή Ε94 ταυτίζεται με την κορυφή Ε69 του διαγράμματος της παραγράφου 7 που στο παρόν διάγραμμα εμφανίζεται ως Ε΄69.

Δεν εξαιρούνται υφιστάμενα κτίσματα στην όχθη και την παρόχθια ζώνη. Οι συντεταγμένες όλων των κορυφών και των τριών οριογραμμών, αναφέρονται στο Γεωδαιτικό Σύστημα Ε.Γ.Σ.Α 87.

Ο Πρόεδρος
ΕΥΑΓΓΕΛΟΣ ΡΕΣΣΟΣ

Τα Μέλη
ΤΑΣΣΟΣ Λ. ΤΣΟΛΑΚΙΔΗΣ
ΣΠΥΡΟΣ ΣΥΡΜΑΚΕΣΗΣ
ΕΛΕΝΗ ΝΙΚΟΛΟΥ

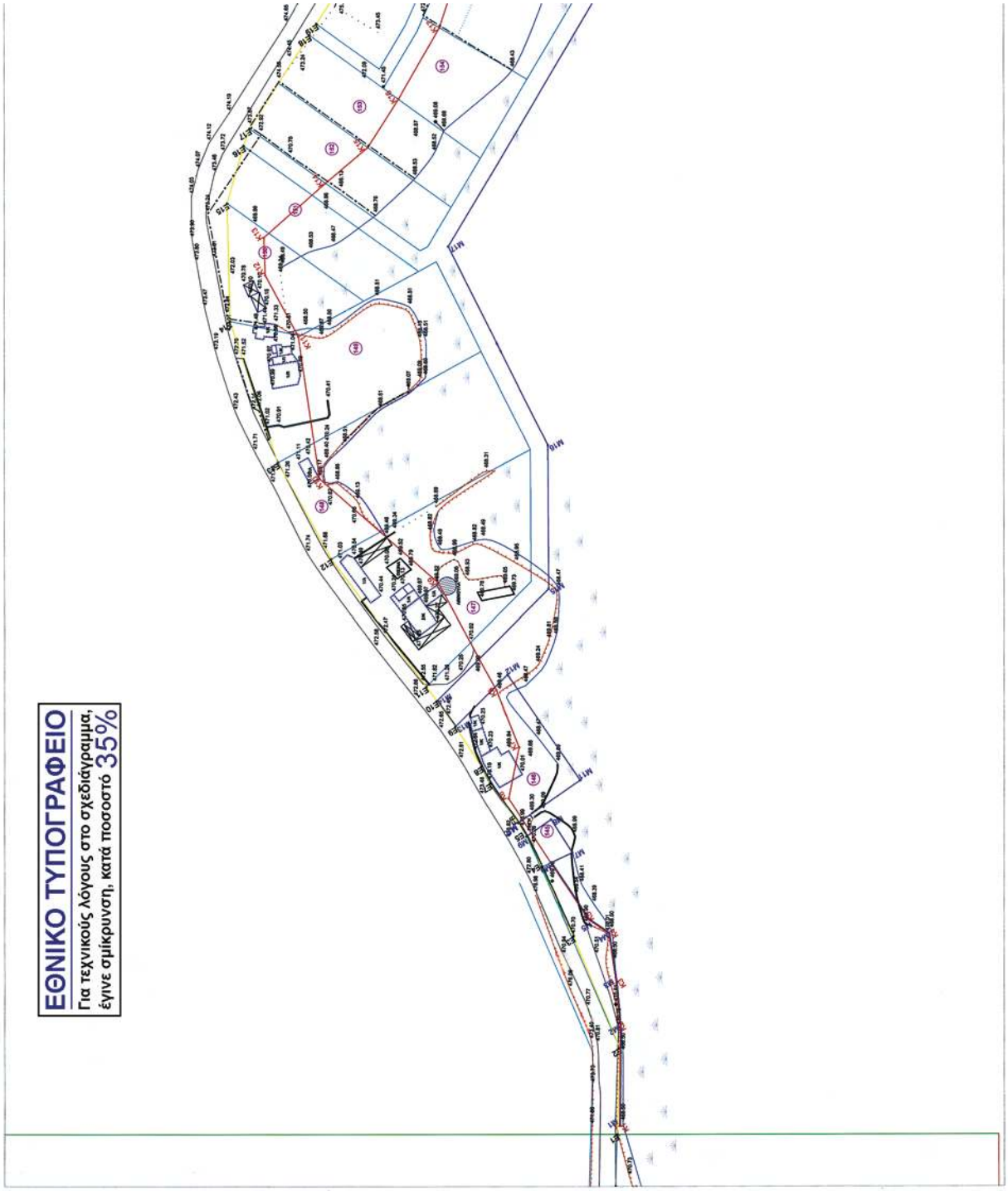
ΕΘΝΙΚΟ ΤΥΠΟΓΡΑΦΕΙΟ
Για τεχνικούς λόγους στο σχεδιάγραμμα,
έγινε σμίκρυνση, κατά ποσοστό 35%

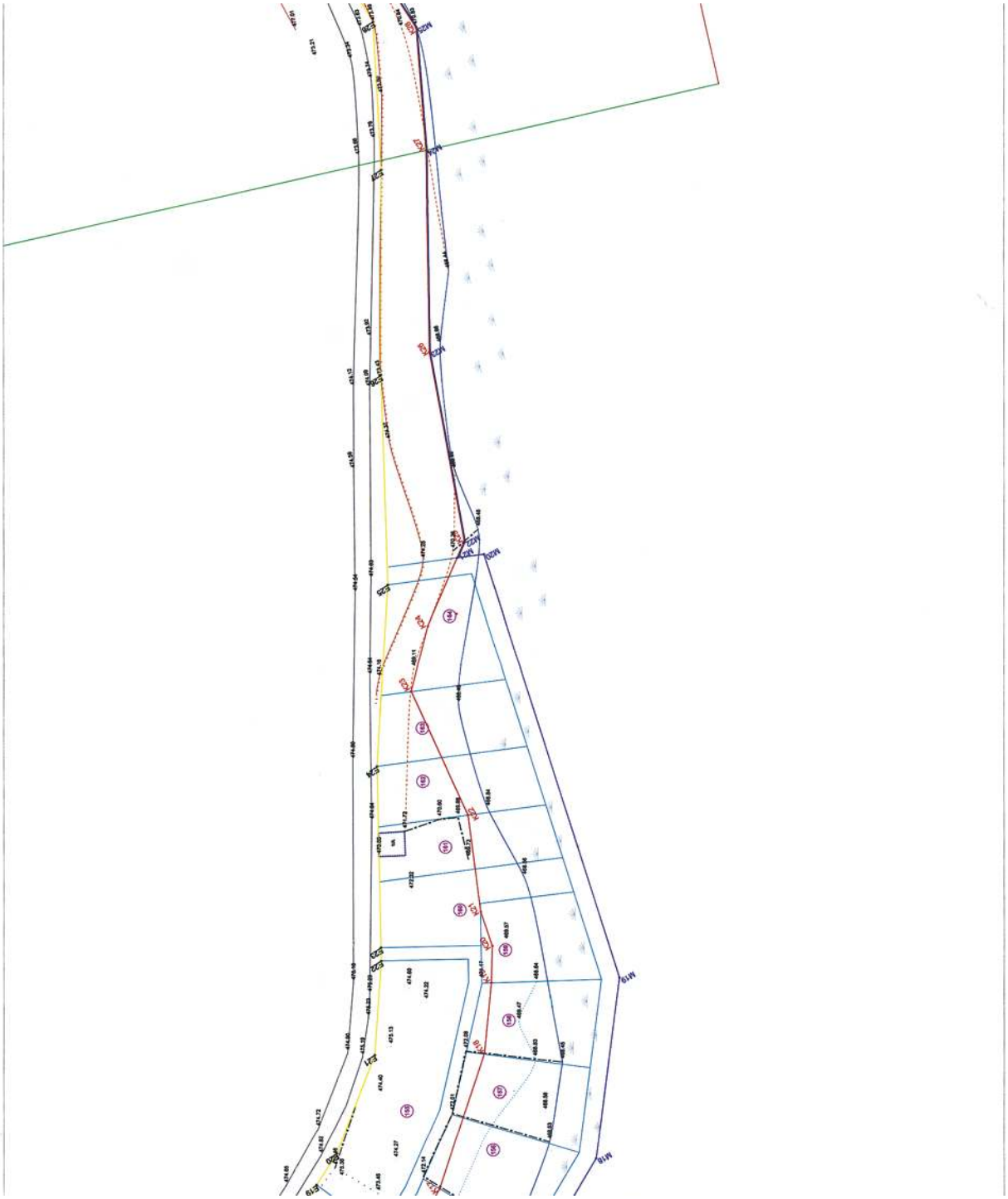

ΙΔΙΟΚΤΗΣΙΑ	ΕΠΙΘΕΤΟ	ΟΝΟΜΑ	ΟΝ. ΠΑΤΡΟΣ	Εμβαδό ιδιοκτησίας (τμ.)
145	ΙΕΡΑ ΜΟΝΗ ΑΓΙΑΣ ΕΛΕΟΥΣΑΣ	ΙΕΡΑ ΜΟΝΗ ΑΓΙΑΣ ΕΛΕΟΥΣΑΣ		240,31
146	ΙΕΡΑ ΜΟΝΗ ΑΓΙΑΣ ΕΛΕΟΥΣΑΣ	ΙΕΡΑ ΜΟΝΗ ΑΓΙΑΣ ΕΛΕΟΥΣΑΣ		1312,83
147	ΚΟΛΟΚΑΣ	ΗΡΑΚΛΗΣ	ΚΩΝ/ΝΟΣ	3546,85
148	ΚΟΛΟΚΑΣ	ΣΠΥΡΙΔΩΝ	ΠΑΝΤΕΛΗΣ	1472,94
149	ΚΟΛΟΚΑΣ	ΠΑΝΤΕΛΗΣ	ΜΙΛΤΙΑΔΗΣ	3963,69
150	ΚΟΛΟΚΑΣ	ΘΕΟΔΩΡΟΣ	ΗΡΑΚΛΗΣ	1508,06
151	ΚΟΛΟΚΑΣ	ΘΕΟΔΩΡΟΣ	ΗΡΑΚΛΗΣ	1411
152	ΓΕΩΡΓΙΟΥ	ΑΛΕΞΑΝΔΡΟΣ	ΛΑΖΑΡΟΣ	1777,96
153	ΤΖΙΑΛΛΑΣ	ΙΩΑΝΝΗΣ (ΚΛΗΡΟΝΟΜΟΙ)	ΧΡΗΣΤΟΣ	1950,45
154	ΦΟΥΚΑΣ	ΓΕΩΡΓΙΟΣ	ΝΙΚΟΛΑΟΣ	1560,29
155	Δ.Δ. ΑΜΦΙΘΕΑΣ	Δ.Δ. ΑΜΦΙΘΕΑΣ		4296,02
156	ΚΟΛΟΚΑΣ	ΑΔΑΜΑΝΤΙΟΣ	ΘΩΜΑΣ	1802,46
157	ΤΑΣΙΟΥ	ΦΙΛΟΘΕΗ	ΣΥΖ. ΔΗΜΗΤΡΙΟΥ	1492,37
158	ΚΟΛΟΚΑΣ	ΠΕΡΙΚΛΗΣ	ΓΕΩΡΓΙΟΣ	1284,9
159	ΚΟΛΟΚΑΣ	ΝΙΚΟΛΑΟΣ	ΣΩΤΗΡΙΟΣ	990,17
160	ΠΑΝΤΑΖΗ	ΑΡΙΣΤΟΥΛΑ	ΣΥΖ. ΘΩΜΑ	1813,4
160	ΤΡΙΦΥΛΛΗΣ	ΛΑΜΠΡΙΝΟΣ	ΣΠΥΡΙΔΩΝ	1813,4
160	ΤΡΙΦΥΛΛΗΣ	ΠΑΥΛΟΣ	ΣΠΥΡΙΔΩΝ	1813,4
160	ΤΡΙΦΥΛΛΗΣ	ΞΕΝΟΦΩΝΤΑΣ	ΣΠΥΡΙΔΩΝ	1813,4
161	ΚΟΛΟΚΑΣ	ΗΡΑΚΛΗΣ	ΚΩΝ/ΝΟΣ	1409,55
162	ΚΑΡΑΜΠΕΡΗΣ	ΠΑΝΤΕΛΗΣ	ΑΠΟΣΤΟΛΟΣ	1274,3
163	ΠΑΣΣΙΑΣ	ΑΠΟΣΤΟΛΟΣ	ΔΗΜΗΤΡΙΟΣ	1212,52
164	ΚΑΡΑΜΠΕΡΗΣ	ΑΛΕΞΑΝΔΡΟΣ (ΚΛΗΡΟΝΟΜΟΙ)	ΓΕΩΡΓΙΟΣ	1891,33

ΙΩΑΝΝΙΝΑ 11-2-2010

Η ΕΠΙΤΡΟΠΗ

Ο ΠΡΟΕΔΡΟΣ — ΤΑ ΜΕΛΗ

ΡΕΣΙΟΣ ΕΥΑΓΓΕΛΟΣ
Εφοριακός Υ/Α

1. ΤΑΣΣΟΣ Α. ΣΕΡΛΑΚΙΔΗΣ
ΑΓΡ. ΤΟΠΟΓΡΑΦΟΣ ΜΗΧ. ΜΕ Α ΒΑΘΜ.

2. Χρόνης Ν. Καλτσούντης
Πολιτικός Μηχανικός ΠΕ/Α

3. Σπύρος Συρμακέζης
Γεωτέχνης

4. ΕΛΕΝΗ ΝΙΚΟΛΑΟΥ
Πολιτικός Μηχανικός



ΟΧΘΗ					
	X			Y	
K1	=	231967.14	K1	=	4397005.61
K2	=	232005.23	K2	=	4396982.37
K3	=	232023.41	K3	=	4396973.53
K4	=	232044.78	K4	=	4396964.69
K5	=	232055.01	K5	=	4396969.42
K6	=	232121.36	K6	=	4396972.14
K7	=	232138.94	K7	=	4396956.14
K8	=	232166.81	K8	=	4396951.66
K9	=	232222.26	K9	=	4396949.17
K10	=	232290.42	K10	=	4396971.16
K11	=	232351.12	K11	=	4396946.03
K12	=	232383.18	K12	=	4396944.50
K13	=	232398.24	K13	=	4396936.21
K14	=	232405.20	K14	=	4396899.45
K15	=	232409.33	K15	=	4396874.37
K16	=	232421.02	K16	=	4396851.03
K17	=	232439.32	K17	=	4396818.35
K18	=	232482.16	K18	=	4396768.97
K19	=	232508.14	K19	=	4396749.82
K20	=	232522.32	K20	=	4396740.87
K21	=	232538.58	K21	=	4396737.32
K22	=	232579.18	K22	=	4396719.62
K23	=	232640.85	K23	=	4396712.78
K24	=	232662.50	K24	=	4396690.83
K25	=	232687.24	K25	=	4396656.93
K26	=	232769.58	K26	=	4396626.13
K27	=	232849.47	K27	=	4396580.05
K28	=	232899.73	K28	=	4396555.27

ΠΑΛΑΙΑ ΟΧΘΗ					
	X			Y	
M1	=	231967.14	M1	=	4397005.61
M2	=	232005.23	M2	=	4396982.37
M3	=	232023.41	M3	=	4396973.53
M4	=	232044.78	M4	=	4396964.69
M5	=	232055.01	M5	=	4396969.42
M6	=	232086.39	M6	=	4396970.71
M7	=	232085.29	M7	=	4396959.88
M8	=	232103.23	M8	=	4396960.48
M9	=	232102.36	M9	=	4396974.03
M10	=	232109.56	M10	=	4396974.21
M11	=	232111.75	M11	=	4396939.92
M12	=	232170.15	M12	=	4396943.66
M13	=	232161.90	M13	=	4396976.18
M14	=	232178.23	M14	=	4396977.43
M15	=	232193.99	M15	=	4396907.47
M16	=	232250.38	M16	=	4396874.02
M17	=	232351.66	M17	=	4396866.30
M18	=	232414.69	M18	=	4396750.11
M19	=	232480.21	M19	=	4396698.58
M20	=	232677.57	M20	=	4396652.31
M21	=	232682.43	M21	=	4396663.60
M22	=	232687.27	M22	=	4396656.92
M23	=	232769.58	M23	=	4396626.13
M24	=	232849.47	M24	=	4396580.05
M25	=	232899.73	M25	=	4396555.27
M26	=	232962.46	M26	=	4396557.28

ΠΑΡΟΧΘΙΑ ΖΩΝΗ					
	X			Y	
E1	=	231954.34	E1	=	4397008.56
E2	=	231997.54	E2	=	4396987.33
E3	=	232051.96	E3	=	4396979.39
E4	=	232086.88	E4	=	4396975.36
E5	=	232102.38	E5	=	4396974.03
E6	=	232109.56	E6	=	4396974.18
E7	=	232131.62	E7	=	4396976.00
E8	=	232140.23	E8	=	4396975.37
E9	=	232161.90	E9	=	4396976.18
E10	=	232176.25	E10	=	4396977.43
E11	=	232184.33	E11	=	4396978.13
E12	=	232373.16	E12	=	4396969.16
E13	=	232420.29	E13	=	4396942.52
E14	=	232438.96	E14	=	4396922.57
E15	=	232444.27	E15	=	4396916.15
E16	=	232466.83	E16	=	4396870.95
E17	=	232469.52	E17	=	4396865.57
E18	=	232477.21	E18	=	4396850.15
E19	=	232507.06	E19	=	4396812.25
E20	=	232542.43	E20	=	4396787.63
E21	=	232547.65	E21	=	4396784.66
E22	=	232619.44	E22	=	4396743.78
E23	=	232688.06	E23	=	4396696.96
E24	=	232771.75	E24	=	4396650.56
E25	=	232852.33	E25	=	4396602.14
E26	=	232912.20	E26	=	4396570.73
E27	=	232970.64	E27	=	4396570.95

- Συρματοπερίφραξη
- Ξηρολιθιά
- Φρύδι Ρέματος
- Πόδι Ρέματος
- Φρύδι Πρανούς
- Πόδι Πρανούς
- Οριογραμμές ιδιωτικών Δρόμων
- Οριογραμμές Χωμάτινων Δρόμων
- Οριογραμμές Ασφαλτοστρωμένων Δρόμων
- Γραμμή παλαιάς όχθης
- Γραμμή Όχθης
- Γραμμή Παρόχθιας Ζώνης
- Οριογραμμή Λίμνης Διανομών Αγροκτήτων
- Γραμμή Ιδιοκτησιών Αγροκτήτων
- Όριο Ιδιοκτησίας
- Η Λίμνη κατά την αποτύπωση
- Κύριες Υποδομές (ισοδύναμοι 1.0μ)
- Δευτερεύουσες Υποδομές

- 1/Κ: Κεραμοσκεπές
- 1/Π: Πλακοσκεπές
- 1/Λ: Λαμαρινοσκεπές
- Κολόνα Φωτισμού
- Κολόνα ΟΤΕ
- Κολόνα ΔΕΗ
- Πολυγωνομετρικό Σημείο
- Τριγωνομετρικό Σημείο
- Κτηματολογικός Αριθμός

ΕΛΛΗΝΙΚΗ ΔΗΜΟΚΡΑΤΙΑ
ΠΕΡΙΦΕΡΕΙΑ ΗΠΕΙΡΟΥ
ΓΕΝΙΚΗ Δ/ΝΣΗ ΠΕΡΙΦΕΡΕΙΑΣ
Δ/ΝΣΗ ΔΗΜΟΣΙΩΝ ΕΡΓΩΝ

ΜΕΛΕΤΗ ΑΝΑΠΛΑΣΗΣ - ΑΞΙΟΠΟΙΗΣΗΣ - ΠΡΟΣΤΑΣΙΑΣ ΛΙΜΝΗΣ ΠΑΜΒΩΤΙΔΑΣ - ΠΑΡΑΛΙΜΝΙΑ ΟΔΟΣ

ΤΟΠΟΓΡΑΦΙΚΗ ΑΠΟΤΥΠΩΣΗ
"ΤΜΗΜΑ ΑΠΟ ΠΕΡΙΟΧΗ ΑΜΦΙΘΕΑΣ ΕΩΣ ΠΕΡΙΟΧΗ ΚΑΣΤΡΙΤΣΑΣ"

ΤΙΤΛΟΣ ΕΓΓΡΑΦΟΥ/ ΣΧΕΔΙΟΥ

ΤΟΠΟΓΡΑΦΙΚΟ ΔΙΑΓΡΑΜΜΑ

ΚΛΙΜΑΚΑ :	1:1000	ΚΩΔΙΚΟΣ ΣΧΕΔΙΟΥ / ΤΕΥΧΟΥΣ ΜΕΛΕΤΗΤΗ :	ΠΑΜΒ-ΤΠΓ-ΟΡΣ-ΟΡΙ-006

ΣΥΜΠΡΑΞΗ ΜΕΛΕΤΗΤΙΚΩΝ ΓΡΑΦΕΙΩΝ:

SHW Beratende Ingenieure — Βασιλειάδου 42, 15772 Αθήνα

ΣΜΥΡΟΓΛΟΥ ΙΩΑΝΝΗΣ, ΤΟΠΟΓΡΑΦΟΣ, Πολ. Δικηγόρου 9, 45100 Ιωάννινα

ΠΑΝΑΓΟΠΟΥΛΟΣ ΑΝΕΣΤΗΣ, ΓΕΩΛΟΓΟΣ, Εφ. Γρηγόρη 9, 14121 Ν. Ηράκλεια Αθήνα

ΚΟΥΤΡΗΣ ΑΝΑΣΤΑΣΙΟΣ, ΔΑΣΟΛΟΓΟΣ, Δόγανη 26-28, 10436 Αθήνα

ΟΡΙΟ ΕΠΕ — Αν. Γεωργικής 13, 15668 Χολαργός, Αθήνα

ΥΠΟΓΡΑΦΕΣ - ΑΝΑΘΕΩΡΗΣΕΙΣ

	ΗΜΕΡΗΣΙΑ	ΟΝΟΜΑΤΕΠΩΝΥΜΟ	ΥΠΟΓΡΑΦΗ	ΑΝΑΘΕΩΡΗΣΕΙΣ		
				Α/Α	ΗΜΕΡΗΣΙΑ	ΠΑΡΑΤΗΡΗΣΕΙΣ
ΣΥΝΤΑΞΗ	ΝΟΕΜΒ	ΙΩΑΝΝΗΣ ΣΜΥΡΟΓΛΟΥ				
ΕΛΕΓΧΟΣ	ΝΟΕΜΒ	ΙΩΑΝΝΗΣ ΣΜΥΡΟΓΛΟΥ		1		
ΕΠΚΡΙΣΗ	ΝΟΕΜΒ	ΙΩΑΝΝΗΣ ΣΜΥΡΟΓΛΟΥ		2		

ΕΠΚΡΙΣΗ ΥΠΗΡΕΣΙΑΣ

		ΟΝΟΜΑΤΕΠΩΝΥΜΟ	ΥΠΟΓΡΑΦΗ	ΗΜΕΡΟΜΗΝΙΑ
ΔΗΜΟΣΙΩΝ ΕΡΓΩΝ ΠΕΡΙΦΕΡΕΙΑΣ ΗΠΕΙΡΟΥ	ΕΛΕΓΧΘΗΚΕ Ο ΕΠΙΒΛΕΠΩΝ ΜΗΧΑΝΙΚΟΣ	Π. ΤΣΙΟΥΡΗΣ ΑΓΡ. ΤΟΠΟΓΡΑΦΟΣ ΜΗΧΑΝΙΚΟΣ		23/11/09
	ΘΕΩΡΗΘΗΚΕ Η ΠΡΟΪΣΤΑΜΕΝΗ ΤΜΗΜΑΤΟΣ Π.Μ.	Α. ΚΟΛΙΟΥ ΠΟΛΙΤΙΚΟΣ ΜΗΧΑΝΙΚΟΣ		28/11/08
	ΕΠΚΡΙΝΕΤΑΙ Ο ΠΡΟΪΣΤΑΜΕΝΟΣ ΔΙΕ/ΠΚ	Χ. ΤΑΤΤΗΣ ΤΟΠΟΓΡΑΦΟΣ ΜΗΧΑΝΙΚΟΣ		
	ΑΠΟΦΑΣΗ ΕΠΚΡΙΣΗΣ			


ΕΘΝΙΚΟ ΤΥΠΟΓΡΑΦΕΙΟ
Για τεχνικούς λόγους στο σχεδιάγραμμα,
έγινε σμίκρυνση, κατά ποσοστό 35%



ΟΧΘΗ					
	X			Y	
K28	=	232899.73	K28	=	4396555.27
K29	=	232962.46	K29	=	4396557.28
K30	=	233019.88	K30	=	4396563.71
K31	=	233169.34	K31	=	4396484.42
K32	=	233311.04	K32	=	4396395.20
K33	=	233425.13	K33	=	4396380.28
K34	=	233555.76	K34	=	4396384.65
K35	=	233672.72	K35	=	4396400.18
K36	=	233757.72	K36	=	4396378.62
K37	=	233780.37	K37	=	4396391.11
K38	=	233931.72	K38	=	4396380.30
K39	=	234110.67	K39	=	4396357.94

ΠΑΛΑΙΑ ΟΧΘΗ					
	X			Y	
M25	=	232899.73	M25	=	4396555.27
M26	=	232962.46	M26	=	4396557.28
M27	=	233019.88	M27	=	4396563.71
M28	=	233169.34	M28	=	4396484.42
M29	=	233311.04	M29	=	4396395.20
M30	=	233425.13	M30	=	4396380.28
M31	=	233555.76	M31	=	4396384.65
M32	=	233672.72	M32	=	4396400.18
M33	=	233757.72	M33	=	4396378.62
M34	=	233780.37	M34	=	4396391.11
M35	=	233931.72	M35	=	4396380.30
M36	=	234110.67	M36	=	4396357.94

ΠΑΡΟΧΘΙΑ ΖΩΝΗ					
	X			Y	
E28	=	232912.20	E28	=	4396570.73
E29	=	232970.64	E29	=	4396570.95
E30	=	233019.57	E30	=	4396578.36
E31	=	233050.04	E31	=	4396568.81
E32	=	233082.00	E32	=	4396551.16
E33	=	233171.28	E33	=	4396492.34
E34	=	233269.02	E34	=	4396427.32
E35	=	233294.80	E35	=	4396412.19
E36	=	233328.68	E36	=	4396401.97
E37	=	233385.42	E37	=	4396390.35
E38	=	233441.61	E38	=	4396385.08
E39	=	233498.75	E39	=	4396386.07
E40	=	233528.81	E40	=	4396388.24
E41	=	233644.52	E41	=	4396405.39
E42	=	233678.33	E42	=	4396408.87
E43	=	233701.72	E43	=	4396408.57
E44	=	233757.53	E44	=	4396402.92
E45	=	233938.10	E45	=	4396383.13
E46	=	234133.57	E46	=	4396360.50

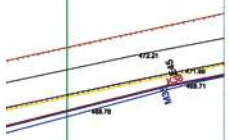

ΙΩΑΝΝΙΝΑ 11-2-2010

Η ΕΠΙΤΡΟΠΗ

Ο ΠΡΟΕΔΡΟΣ — ΤΑ ΜΕΛΗ

ΕΣΛΙΟΣ ΕΥΑΓΓΕΛΟΣ
Εφοριακός ΤΙΑ

1. ΤΑΣΙΟΣ Α. ΤΙΣΟΛΑΚΙΔΗΣ
ΑΓΡ. ΤΟΠΟΓΡΑΦΟΣ ΜΗΧ.
ΜΕ Α ΒΑΘΜ.

2. Χρόντης Ν. Καλτσούνης
Πολιτικός Μηχανικός ΠΕ/Α

3. Επίλοος Σιμιτσέλης
Γεωλόγος

4. ΘΑΛΕΙΑ ΝΙΚΟΛΑΟΥ
Πολιτικός Μηχανικός

Συρματοπερίφραξη
Επιχωμάτωση
Φρόδι Ρέματος
Πόδι Ρέματος
Φρόδι Πρανούς
Πόδι Πρανούς
Οριογραμμές ιδιωτικών Δρόμων
Οριογραμμές Χωμάτινων Δρόμων
Οριογραμμές Ασφαλτοστρωμένων Δρόμων
Γραμμή παλαιάς όχθης
Γραμμή Όχθης
Γραμμή Παρόχθιας Ζώνης
Οριογραμμή Λίμνης Διανομών Αγροκτ/των
Γραμμή Ιδιοκτησιών Αγροκτ/των
Όριο ιδιοκτησίας
Η Λίμνη κατά την αποτύπωση
Κύριες Υποδομές (ισοδύναμα 1.8μ)
Δευτερεύουσες Υποδομές

1/Κ: Κεραμοσκεπές
1/Π: Πλακοσκεπές
1/Λ: Λαμαρινοσκεπές
Κολώνα Φωτισμού
Κολώνα ΟΤΕ
Κολώνα ΔΕΗ
S123 Πολυγωνομετρικό Σημείο
T5 Τριγωνομετρικό Σημείο
Κτηματολογικός Αριθμός

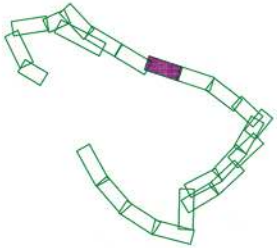

ΕΛΛΗΝΙΚΗ ΔΗΜΟΚΡΑΤΙΑ
ΠΕΡΙΦΕΡΕΙΑ ΗΠΕΙΡΟΥ
ΓΕΝΙΚΗ Δ/ΝΣΗ ΠΕΡΙΦΕΡΕΙΑΣ
Δ/ΝΣΗ ΔΗΜΟΣΙΩΝ ΕΡΓΩΝ

ΜΕΛΕΤΗ ΑΝΑΠΛΑΣΗΣ - ΑΞΙΟΠΟΙΗΣΗΣ - ΠΡΟΣΤΑΣΙΑΣ ΛΙΜΝΗΣ ΠΑΜΒΩΤΙΔΑΣ - ΠΑΡΑΛΙΜΝΙΑ ΟΔΟΣ

ΤΟΠΟΓΡΑΦΙΚΗ ΑΠΟΤΥΠΩΣΗ
"ΤΜΗΜΑ ΑΠΟ ΠΕΡΙΟΧΗ ΑΜΦΙΘΕΑΣ ΕΩΣ ΠΕΡΙΟΧΗ ΚΑΣΤΡΙΤΣΑΣ"

ΤΙΤΛΟΣ ΕΓΓΡΑΦΟΥ/ ΣΧΕΔΙΟΥ

ΤΟΠΟΓΡΑΦΙΚΟ ΔΙΑΓΡΑΜΜΑ

ΚΛΙΜΑΚΑ :	1:1000	ΚΩΔΙΚΟΣ ΣΧΕΔΙΟΥ / ΤΕΥΧΟΥΣ ΜΕΛΕΤΗΤΗ :	ΠΑΜΒ-ΤΠΓ-ΟΡΣ-ΟΡΙ-009

ΣΥΜΠΡΑΞΗ ΜΕΛΕΤΗΤΙΚΩΝ ΓΡΑΦΕΙΩΝ:

SHW Development Engineering — Δημοκρατίας 42, 10675 Αθήνα
ΣΚΥΡΓΟΓΛΟΥ ΙΩΑΝΝΗΣ ΤΟΠΟΓΡΑΦΟΣ — Πλ. Δημοκρατίας 15, 45100 Ιωάννινα
ΠΑΝΑΓΟΠΟΥΛΟΣ ΑΝΔΕΣΤΗΣ ΓΕΩΛΟΓΟΣ — Σφ. Τσουδερού 15, 14121 Ν. Ιωνία, Αθήνα
ΚΟΥΤΥΡΗΣ ΑΝΑΣΤΑΣΙΟΣ ΔΑΣΟΛΟΓΟΣ — Δοκιμή 28-30, 15341 Αθήνα
ΕΠΙΟ ΕΠΕ — Δ. Ριζάρη 15, 15343 Παλλήνη, Αθήνα

ΥΠΟΓΡΑΦΕΣ - ΑΝΑΘΕΩΡΗΣΕΙΣ

	ΗΜΕΡΗΝΙΑ	ΟΝΟΜΑΤΕΠΩΝΥΜΟ	ΥΠΟΓΡΑΦΗ	ΑΝΑΘΕΩΡΗΣΕΙΣ		
				Α/Α	ΗΜΕΡΗΝΙΑ	ΠΑΡΑΤΗΡΗΣΕΙΣ
ΣΥΝΤΑΞΗ	ΝΟΕ/08	ΙΩΑΝΝΗΣ ΣΚΥΡΓΟΓΛΟΥ				
ΕΛΕΓΧΟΣ	ΝΟΕ/08	ΙΩΑΝΝΗΣ ΣΚΥΡΓΟΓΛΟΥ		1		
ΕΠΙΒΡΩΣΗ	ΝΟΕ/08	ΙΩΑΝΝΗΣ ΣΚΥΡΓΟΓΛΟΥ		2		

ΕΓΚΡΙΣΗ ΥΠΗΡΕΣΙΑΣ

		ΟΝΟΜΑΤΕΠΩΝΥΜΟ	ΥΠΟΓΡΑΦΗ	ΗΜΕΡΟΜΗΝΙΑ
Δ/ΝΣΗ ΔΗΜΟΣΙΩΝ ΕΡΓΩΝ ΠΕΡΙΦΕΡΕΙΑΣ Η/ΠΕΙΡΟΥ	ΕΛΕΓΧΘΗΚΕ Ο ΕΠΙΒΛΕΠΩΝ ΜΗΧΑΝΙΚΟΣ	Π. ΤΣΟΥΝΗΣ ΑΓΡ. ΤΟΠΟΓΡΑΦΟΣ ΜΗΧΑΝΙΚΟΣ		25/11/08
	ΘΕΩΡΗΘΗΚΕ Η ΠΡΟΪΣΤΑΜΕΝΗ ΤΜΗΜΑΤΟΣ Π.Μ.	Α. ΚΟΛΙΟΣ ΠΟΛΙΤΙΚΟΣ ΜΗΧΑΝΙΚΟΣ		28/11/08
	ΕΓΚΡΙΝΕΤΑΙ Ο ΠΡΟΪΣΤΑΜΕΝΟΣ ΔΔΕΥΠΙ.	Χ. ΤΑΤΣΗΣ ΤΟΠΟΓΡΑΦΟΣ ΜΗΧΑΝΙΚΟΣ		
	ΑΠΟΦΑΣΗ ΕΠΙΦΗΣΗΣ			

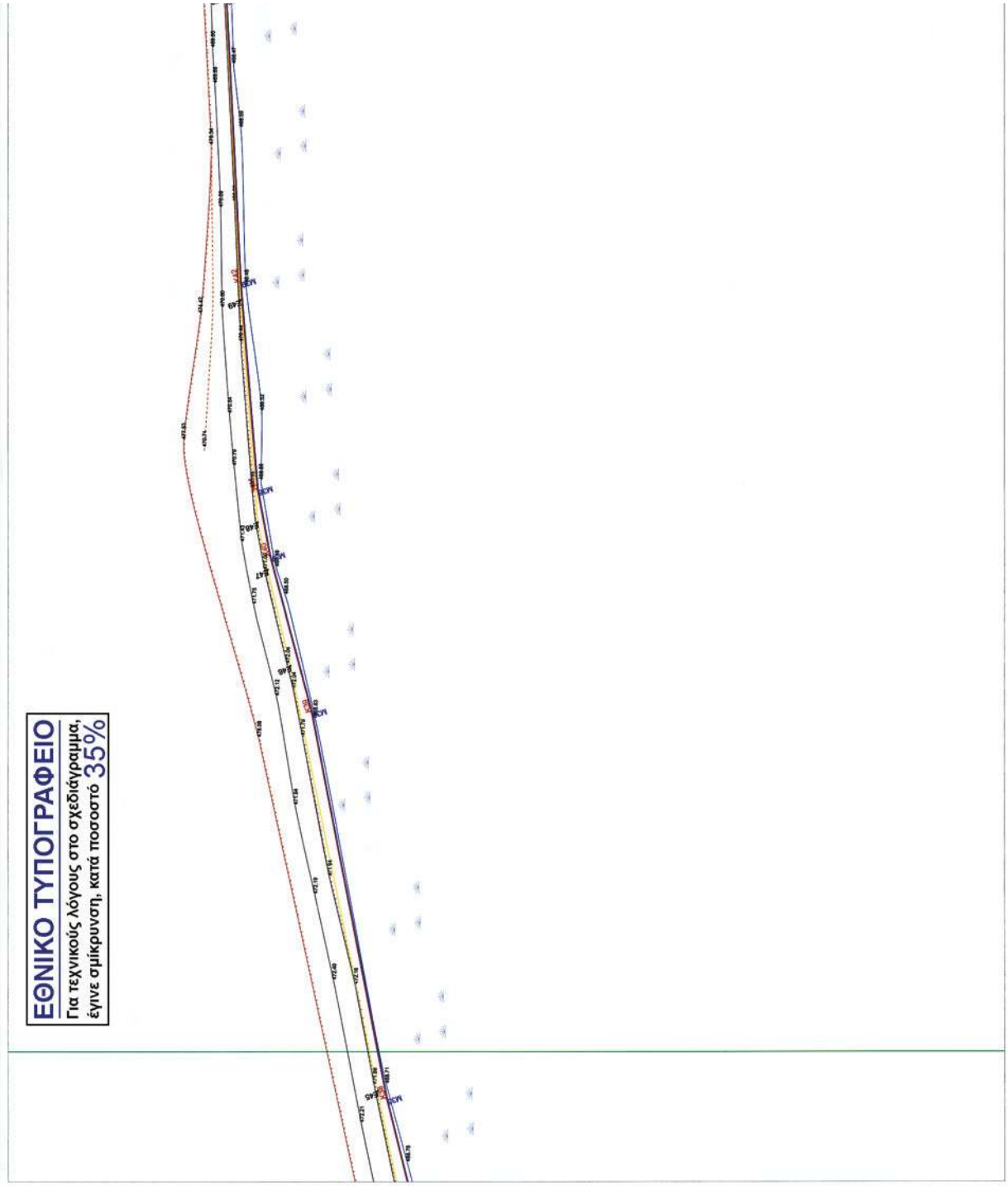
ΕΘΝΙΚΟ ΤΥΠΟΓΡΑΦΕΙΟ
Για τεχνικούς λόγους στο σχεδιάγραμμα,
έγινε σμίκρυνση, κατά ποσοστό 35%

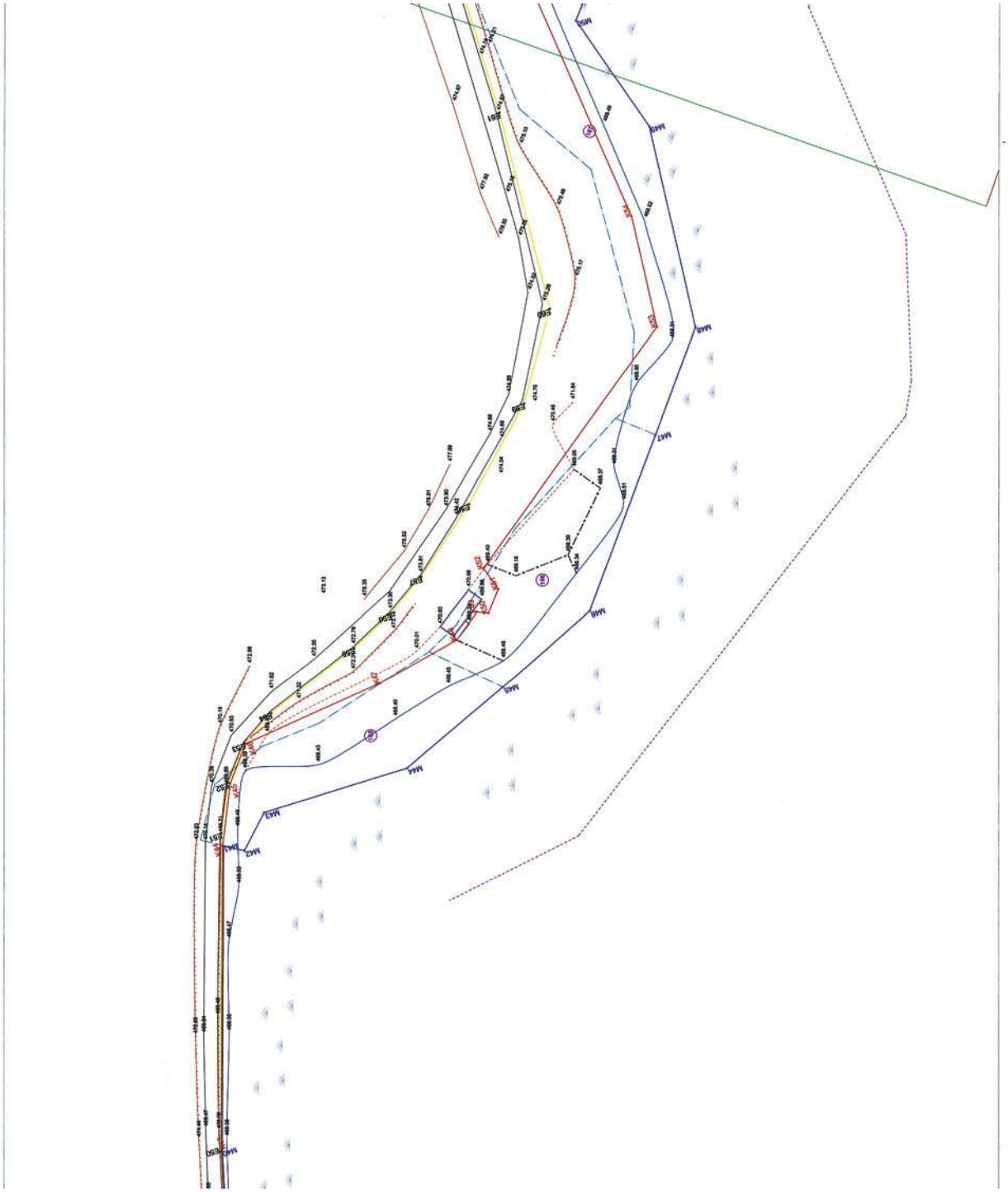

ΙΔΙΟΚΤΗΣΙΑ	ΕΠΙΘΕΤΟ	ΟΝΟΜΑ	ΟΝ. ΠΑΤΡΟΣ	Εμβαδό ιδιοκτησίας (τ.μ.)
165	ΓΚΟΥΡΜΠΑΤΣΗΣ	ΓΕΩΡΓΙΟΣ	ΧΑΡΑΛΑΜΠΟΣ	2227,69
166	ΜΑΡΟΥΛΗΣ	ΝΙΚΟΛΑΟΣ	ΓΕΩΡΓΙΟΣ	3620,23
167	ΣΙΟΥΧΛΕΡΗΣ	ΦΩΤΙΟΣ	ΙΩΑΝΝΗΣ	4412,58

ΟΧΘΗ						ΠΑΛΑΙΑ ΟΧΘΗ						ΠΑΡΟΧΘΙΑ ΖΩΝΗ					
		X			Y			X			Y			X			Y
K38	=	233931.72	K38	=	4396380.30	M35	=	233931.72	M35	=	4396380.30	E46	=	234133.57	E46	=	4396360.50
K39	=	234110.67	K39	=	4396357.94	M36	=	234110.67	M36	=	4396357.94	E47	=	234178.51	E47	=	4396356.88
K40	=	234184.36	K40	=	4396353.89	M37	=	234184.36	M37	=	4396353.89	E48	=	234200.35	E48	=	4396354.42
K41	=	234214.86	K41	=	4396349.84	M38	=	234214.86	M38	=	4396349.84	E49	=	234299.89	E49	=	4396330.10
K42	=	234307.95	K42	=	4396327.52	M39	=	234307.95	M39	=	4396327.52	E50	=	234432.68	E50	=	4396294.07
K43	=	234433.12	K43	=	4396293.56	M40	=	234433.12	M40	=	4396293.56	E51	=	234571.66	E51	=	4396248.50
K44	=	234565.74	K44	=	4396249.72	M41	=	234565.74	M41	=	4396249.72	E52	=	234592.47	E52	=	4396238.39
K45	=	234591.86	K45	=	4396237.62	M42	=	234560.60	M42	=	4396240.95	E53	=	234607.23	E53	=	4396225.78
K46	=	234606.84	K46	=	4396225.15	M43	=	234574.44	M43	=	4396228.98	E54	=	234616.72	E54	=	4396200.78
K47	=	234614.35	K47	=	4396158.11	M44	=	234573.25	M44	=	4396158.62	E55	=	234633.44	E55	=	4396164.39
K48	=	234622.47	K48	=	4396118.00	M45	=	234595.29	M45	=	4396105.18	E56	=	234643.17	E56	=	4396143.54
K49	=	234631.59	K49	=	4396105.90	M46	=	234616.11	M46	=	4396056.62	E57	=	234654.83	E57	=	4396125.12
K50	=	234629.46	K50	=	4396101.12	M47	=	234683.44	M47	=	4396003.07	E58	=	234679.66	E58	=	4396094.16
K51	=	234638.50	K51	=	4396063.41	M48	=	234725.06	M48	=	4395970.24	E59	=	234715.85	E59	=	4396056.00
K52	=	234649.67	K52	=	4396096.87	M49	=	234818.82	M49	=	4395962.02	E60	=	234753.70	E60	=	4396031.24
K53	=	234730.67	K53	=	4395986.98	M50	=	234875.22	M50	=	4395979.10	E61	=	234846.07	E61	=	4396025.43
K54	=	234782.05	K54	=	4395982.47	M51	=	234888.78	M51	=	4395967.95	E62	=	234938.33	E62	=	4396023.73
K55	=	234890.34	K55	=	4395993.33	M52	=	234899.97	M52	=	4395954.26	E63	=	234964.43	E63	=	4396022.36
K56	=	234948.36	K56	=	4396012.14												

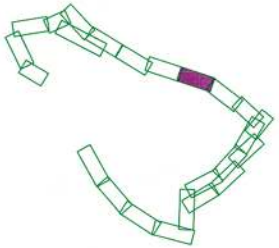

ΙΩΑΝΝΙΝΑ 11-8-2010

Η ΕΠΙΤΡΟΠΗ

Ο ΠΡΟΕΔΡΟΣ ΤΑ ΜΕΛΗ

1. ΤΑΣΣΟΣ Α. ΤΣΟΛΑΚΙΔΗΣ ΑΓΡ. ΤΟΠΟΓΡΑΦΟΣ ΜΗΧ. ΜΕ Α ΒΑΘΗ.
2. Χρόνης Ν. Καλτσούνης Πολιτικός Μηχανικός ΠΕ/Α
3. Σπύρος Συρμακέζης Γεωπόνος
4. ΕΛΕΝΗ ΣΙΑΛΟΥ Πολιτικός Μηχανικός

- Συρματοπερίφραξη
- Ξηρολιθιά
- Φρόδι Ρέματος
- Πόδι Ρέματος
- Φρόδι Πρανούς
- Πόδι Πρανούς
- Οριογραμμές ιδιωτικών Δρόμων
- Οριογραμμές Χωμάτινων Δρόμων
- Οριογραμμές Ασφαλτοστρωμένων Δρόμων
- Γραμμή παλαιάς όχθης
- Γραμμή Όχθης
- Γραμμή Παρόχθιας Ζώνης
- Οριογραμμή Λίμνης Διανομών Αγροκτίτων
- Γραμμή Ιδιοκτησιών Αγροκτίτων
- Όριο Ιδιοκτησίας
- Η Λίμνη κατά την αποτύπωση
- Κύριες Υποδομές (ισοδύναμα 1.0μ)
- Δευτερεύουσες Υποδομές

1/Κ: Κεραμοσκεπές
1/Π: Πλακοσκεπές
1/Α: Λαμαρινοσκεπές

- Κολώνα Φωτισμού
- Κολώνα ΟΤΕ
- Κολώνα ΔΕΗ
- 9323 / 720.000 Πολυγωνομετρικό Σημείο
- TS / 70.000 Τριγωνομετρικό Σημείο
- 406 Κτηματολογικός Αριθμός



ΕΛΛΗΝΙΚΗ ΔΗΜΟΚΡΑΤΙΑ
ΠΕΡΙΦΕΡΕΙΑ ΗΠΕΙΡΟΥ
ΓΕΝΙΚΗ Δ/ΝΣΗ ΠΕΡΙΦΕΡΕΙΑΣ
Δ/ΝΣΗ ΔΗΜΟΣΙΩΝ ΕΡΓΩΝ

ΜΕΛΕΤΗ ΑΝΑΠΛΑΣΗΣ - ΑΞΙΟΠΟΙΗΣΗΣ - ΠΡΟΣΤΑΣΙΑΣ ΛΙΜΝΗΣ ΠΑΜΒΩΤΙΔΑΣ - ΠΑΡΑΛΙΜΝΙΑ ΟΔΟΣ

ΤΟΠΟΓΡΑΦΙΚΗ ΑΠΟΤΥΠΩΣΗ
"ΤΜΗΜΑ ΑΠΟ ΠΕΡΙΟΧΗ ΑΜΦΙΘΕΑΣ ΕΩΣ ΠΕΡΙΟΧΗ ΚΑΣΤΡΙΤΣΑΣ"

ΤΙΤΛΟΣ ΕΓΓΡΑΦΟΥ/ ΣΧΕΔΙΟΥ

ΤΟΠΟΓΡΑΦΙΚΟ ΔΙΑΓΡΑΜΜΑ

ΚΛΙΜΑΚΑ :	1:1000	ΚΩΔΙΚΟΣ ΣΧΕΔΙΟΥ / ΤΕΥΧΟΥΣ ΜΕΛΕΤΗΤΗ :	ΠΑΜΒ-ΤΠΓ-ΟΡΣ-ΟΡΙ-010

ΣΥΜΠΡΑΞΗ ΜΕΛΕΤΗΤΙΚΩΝ ΓΡΑΦΕΙΩΝ:

SHW Berlende Ingenieure — Βουκουρεστίου 18, 10673 Αθήνα
ΣΠΥΡΟΓΛΟΥ ΙΩΑΝΝΗΣ ΤΟΠΟΓΡΑΦΟΣ — Βας. Αλεξάνδρας 10, 45100 Ιωάννινα
ΠΑΝΑΓΟΠΟΥΛΟΣ ΑΝΔΕΤΗΣ ΓΕΩΛΟΓΟΣ — Εμ. Παπαδάκη 9, 14121 Ν. Ηράκλεια Αθήνα
ΚΟΥΤΡΗΣ ΑΝΑΣΤΑΣΙΟΣ ΔΑΣΟΛΟΓΟΣ — Δημοκ. 26-28, 15341 Αθήνα
ΟΡΙΟ ΠΡΟΣΤΑΣΙΑ — Αν. Γεωργίου 15, 11528 Πανόραμα, Αθήνα

ΥΠΟΓΡΑΦΕΣ - ΑΝΑΘΕΩΡΗΣΕΙΣ

	ΗΜΕΡΙΝΙΑ	ΟΝΟΜΑΤΕΠΩΝΥΜΟ	ΥΠΟΓΡΑΦΗ	ΑΝΑΘΕΩΡΗΣΕΙΣ		
				Α/Α	ΗΜΕΡΙΝΙΑ	ΠΑΡΑΤΗΡΗΣΕΙΣ
ΣΥΝΤΑΞΗ	ΝΟΕΜΒ	ΙΩΑΝΝΗΣ ΣΠΥΡΟΓΛΟΥ				
ΕΛΕΓΧΟΣ	ΝΟΕΜΒ	ΙΩΑΝΝΗΣ ΣΠΥΡΟΓΛΟΥ		1		
ΕΓΚΡΙΣΗ	ΝΟΕΜΒ	ΙΩΑΝΝΗΣ ΣΠΥΡΟΓΛΟΥ		2		

ΕΓΚΡΙΣΗ ΥΠΗΡΕΣΙΑΣ

		ΟΝΟΜΑΤΕΠΩΝΥΜΟ	ΥΠΟΓΡΑΦΗ	ΗΜΕΡΟΜΗΝΙΑ
ΔΙΝΣΗ ΔΗΜΟΣΙΩΝ ΕΡΓΩΝ ΠΕΡΙΦΕΡΕΙΑΣ ΗΠΕΙΡΟΥ	ΕΛΕΓΧΘΗΚΕ Ο ΕΠΙΒΛΕΠΩΝ ΜΗΧΑΝΙΚΟΣ	Π. ΤΣΟΛΗΣ ΑΓΡ. ΤΟΠΟΓΡΑΦΟΣ ΜΗΧΑΝΙΚΟΣ		27/11/08
	ΘΕΩΡΗΘΗΚΕ Η ΠΡΟΪΣΤΑΜΕΝΗ ΤΜΗΜΑΤΟΣ ΠΜ	Α. ΚΟΛΙΟΪ ΠΟΛΙΤΙΚΟΣ ΜΗΧΑΝΙΚΟΣ		28/11/08
	ΕΠΙΚΥΡΩΘΗΚΕ Ο ΠΡΟΪΣΤΑΜΕΝΟΣ ΔΔΕ Π.Η.	Χ. ΤΑΤΤΗΣ ΤΟΠΟΓΡΑΦΟΣ ΜΗΧΑΝΙΚΟΣ		
	ΑΠΟΦΑΣΗ ΕΠΙΚΡΙΣΗΣ			

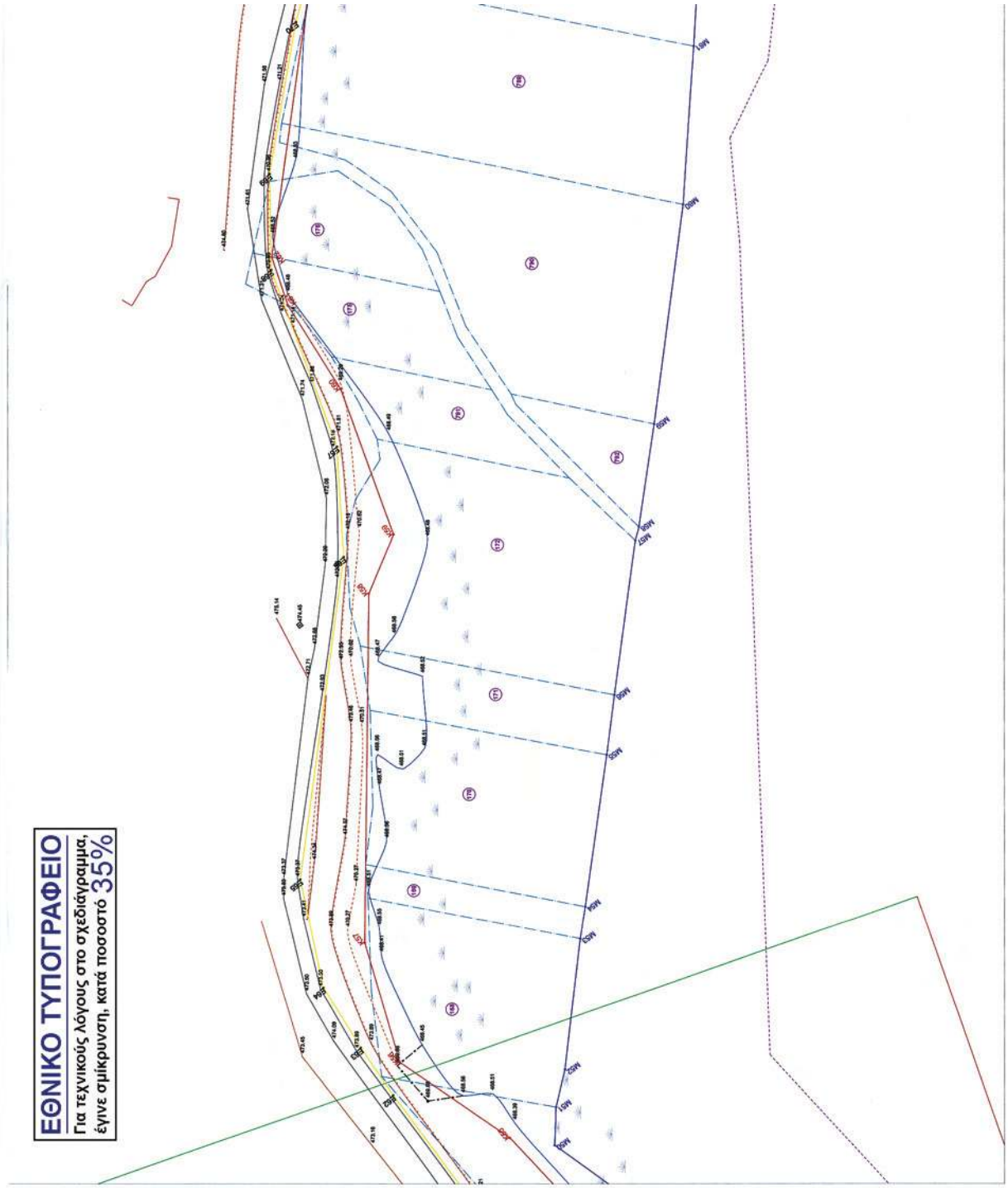
ΕΘΝΙΚΟ ΤΥΠΟΓΡΑΦΕΙΟ
Για τεχνικούς λόγους στο σχεδιάγραμμα,
έγινε σμίκρυνση, κατά ποσοστό 35%

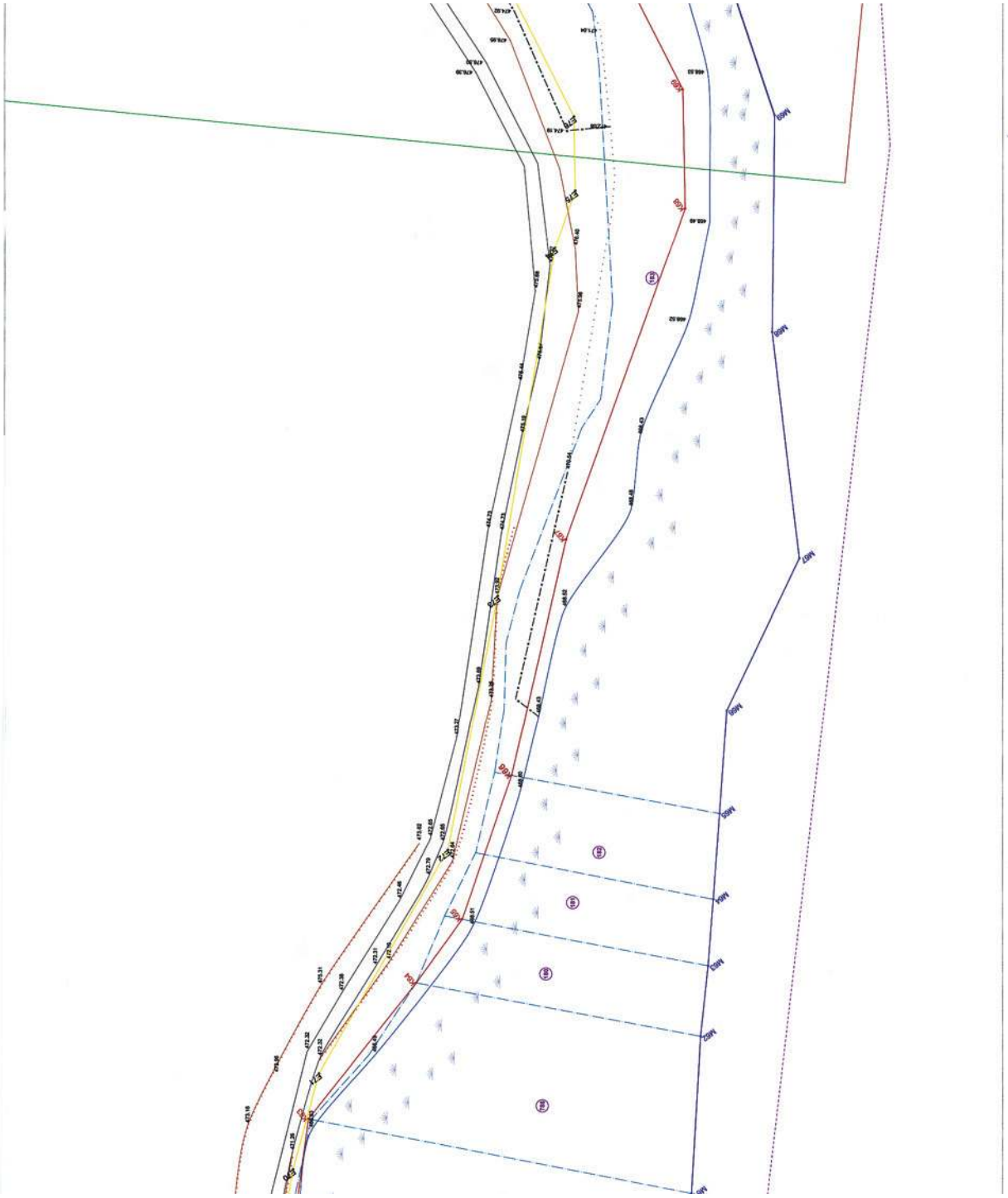

ΙΔΙΟΚΤΗΣΙΑ	ΕΠΙΘΕΤΟ	ΟΝΟΜΑ	ΟΝ. ΠΑΤΡΟΣ	Εμβαδό ιδιοκτησίας (τ.μ.)
168	ΚΛΗΡΟΝΟΜΟΙ ΠΑΠΑΠΕΤΡΟΥ ΠΕΤΡΟΥ	ΚΛΗΡΟΝΟΜΟΙ ΠΑΠΑΠΕΤΡΟΥ ΠΕΤΡΟΥ		611,8
169	Δ.Δ. ΛΟΓΓΑΔΩΝ	Δ.Δ. ΛΟΓΓΑΔΩΝ		0,98
170	ΠΑΠΑΠΕΤΡΟΥ	ΒΑΣΙΛΕΙΟΥ (ΚΛΗΡΟΝΟΜΟΙ)		452,72
171	ΣΙΟΥΛΑ	ΓΕΩΡΓΙΟΥ (ΚΛΗΡΟΝΟΜΟΙ)		370,01
172	ΓΙΩΤΗ	ΝΙΚΟΛΑΟΥ (ΚΛΗΡΟΝΟΜΟΙ)		1723,58
175	ΖΑΡΑΒΕΛΛΑ	ΓΕΩΡΓΙΟΥ (ΚΛΗΡΟΝΟΜΟΙ)		94,24
176	ΓΚΟΛΙΑ	ΕΥΑΓΓΕΛΟΥ (ΚΛΗΡΟΝΟΜΟΙ)	ΑΝΑΣΤΑΣΙΟΣ	31,56
180	ΦΛΙΟΥ	ΝΙΚΟΛΑΟΥ (ΚΛΗΡΟΝΟΜΟΙ)	ΒΑΣΙΛΕΙΟΣ	102,82
181	ΠΑΝΑΓΙΩΤΟΥ	ΜΑΡΙΑΣ (ΚΛΗΡΟΝΟΜΟΙ)		86,16
182	ΜΑΝΤΖΟΥ	ΙΩΑΝΝΗ (ΚΛΗΡΟΝΟΜΟΙ)		71,09
183	ΣΧΟΛΙΚΟΣ ΚΛΗΡΟΣ	ΚΛΗΡΟΣ		10464,08
788	ΠΑΣΧΑΛΗΣ	ΛΑΜΠΡΟΣ	ΒΑΣΙΛΕΙΟΣ	10779,91
789	ΜΠΗΝΑΣ	ΓΕΩΡΓΙΟΣ	ΚΩΝΝΟΣ	13023,1
790	ΣΑΧΟΥΛΗΣ	ΔΗΜΗΤΡΙΟΣ	ΑΠΟΣΤΟΛΟΣ	11348,83
791	ΚΛΗΡΟΝΟΜΟΙ ΦΛΙΟΥ	ΓΕΩΡΓΙΟΣ	ΒΑΣΙΛΕΙΟΣ	2593,88
792	ΓΙΩΤΗΣ	ΝΙΚΟΛΑΟΣ	ΣΤΑΜΑΤΙΟΣ	1654,84

ΟΧΘΗ					
	X			Y	
K56	=	234948,36	K56	=	4396012,14
K57	=	235001,33	K57	=	4395991,75
K58	=	235126,69	K58	=	4395893,52
K59	=	235141,49	K59	=	4395867,97
K60	=	235208,88	K60	=	4395846,77
K61	=	235253,70	K61	=	4395842,70
K62	=	235275,94	K62	=	4395835,03
K63	=	235358,82	K63	=	4395741,37
K64	=	235386,21	K64	=	4395664,69
K65	=	235398,64	K65	=	4395630,24
K66	=	235437,12	K66	=	4395572,58
K67	=	235507,53	K67	=	4395487,43
K68	=	235594,63	K68	=	4395352,53
K69	=	235638,58	K69	=	4395320,26
K70	=	235775,21	K70	=	4395294,87

ΠΑΛΑΙΑ ΟΧΘΗ					
	X			Y	
M52	=	234899,97	M52	=	4395954,26
M53	=	234943,09	M53	=	4395912,45
M54	=	234953,48	M54	=	4395901,65
M55	=	235002,52	M55	=	4395851,68
M56	=	235022,20	M56	=	4395832,16
M57	=	235072,19	M57	=	4395781,83
M58	=	235076,39	M58	=	4395776,67
M59	=	235109,26	M59	=	4395742,66
M60	=	235180,87	M60	=	4395671,17
M61	=	235235,71	M61	=	4395623,21
M62	=	235290,02	M62	=	4395576,51
M63	=	235313,49	M63	=	4395554,15
M64	=	235336,25	M64	=	4395533,76
M65	=	235365,48	M65	=	4395507,87
M66	=	235401,14	M66	=	4395476,49
M67	=	235435,95	M67	=	4395408,09
M68	=	235525,56	M68	=	4395355,21
M69	=	235603,61	M69	=	4395294,15

ΠΑΡΟΧΘΙΑ ΖΩΝΗ					
	X			Y	
E63	=	234964,43	E63	=	4396022,36
E64	=	234996,60	E64	=	4396019,30
E65	=	235042,49	E65	=	4395997,40
E66	=	235147,11	E66	=	4395892,42
E67	=	235189,14	E67	=	4395864,13
E68	=	235271,47	E68	=	4395838,86
E69	=	235306,61	E69	=	4395812,86
E70	=	235354,90	E70	=	4395760,86
E71	=	235382,45	E71	=	4395724,92
E72	=	235427,76	E72	=	4395616,30
E73	=	235506,15	E73	=	4395527,91
E74	=	235616,54	E74	=	4395410,66
E75	=	235631,64	E75	=	4395387,38
E76	=	235658,96	E76	=	4395367,33
E77	=	235775,80	E77	=	4395345,61

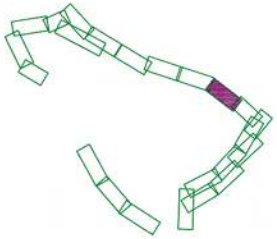

ΙΩΑΝΝΙΝΑ 11-2-2010

Η ΕΠΙΤΡΟΠΗ

Ο ΠΡΟΕΔΡΟΣ — ΤΑ ΜΕΛΗ

ΑΓΓΕΛΟΣ ΕΥΑΓΓΕΛΟΥ
Εφορειακός Γεωμέτρης

1. ΤΑΣΙΟΣ Α. ΤΣΟΛΑΚΙΔΗΣ
ΑΓΡ. ΤΟΠΟΓΡΑΦΟΣ ΜΗΧ.
ΜΕ Α ΒΑΘΜ.

2. Χρόνης Ν. Καλτσούνης
Πολιτικός Μηχανικός ΠΕμΑ

3. Σπύρος Συρμακέσης
Γεωπόνος

4. ΕΛΕΝΗ ΝΙΚΟΛΑΟΥ
Πολιτικός Μηχανικός

1/Κ: Κεραμοσκεπές
1/Π: Πλακοσκεπές
1/Α: Λαμαρινοσκεπές

Κολώνα Φωτισμού

Κολώνα ΟΤΕ

Κολώνα ΔΕΗ

Πολυγωνομετρικό Σημείο

Τριγωνομετρικό Σημείο

Κτηματολογικός Αριθμός

Συρματοπερίφραξη

Ξηρολιθιά

Φρύδι Ρέματος

Πόδι Ρέματος

Φρύδι Πρανούς

Πόδι Πρανούς

Οριογραμμές ιδιωτικών Δρόμων

Οριογραμμές Χωμάτινων Δρόμων

Οριογραμμές Ασφαλτοστρωμένων Δρόμων

Γραμμή παλαιάς όχθης

Γραμμή Όχθης

Γραμμή Παρόχθιας Ζώνης

Οριογραμμή Λίμνης Διανομών Αγροκτήτων

Γραμμή Ιδιοκτησιών Αγροκτήτων

Όριο Ιδιοκτησίας

Η Λίμνη κατά την αποτύπωση

Κύριες Υποδομές (ισοδύναμοι 1.0μ)

Δευτερεύουσες Υποδομές

ΕΛΛΗΝΙΚΗ ΔΗΜΟΚΡΑΤΙΑ
ΠΕΡΙΦΕΡΕΙΑ ΗΠΕΙΡΟΥ
ΓΕΝΙΚΗ Δ/ΝΣΗ ΠΕΡΙΦΕΡΕΙΑΣ
Δ/ΝΣΗ ΔΗΜΟΣΙΩΝ ΕΡΓΩΝ

ΜΕΛΕΤΗ ΑΝΑΠΛΑΣΗΣ - ΑΞΙΟΠΟΙΗΣΗΣ - ΠΡΟΣΤΑΣΙΑΣ ΛΙΜΝΗΣ ΠΑΜΒΩΤΙΔΑΣ - ΠΑΡΑΛΙΜΝΙΑ ΟΔΟΣ

ΤΟΠΟΓΡΑΦΙΚΗ ΑΠΟΤΥΠΩΣΗ
"ΤΜΗΜΑ ΑΠΟ ΠΕΡΙΟΧΗ ΑΜΦΙΘΕΑΣ ΕΩΣ ΠΕΡΙΟΧΗ ΚΑΣΤΡΙΤΣΑΣ"

ΤΙΤΛΟΣ ΕΓΓΡΑΦΟΥ/ ΣΧΕΔΙΟΥ

ΤΟΠΟΓΡΑΦΙΚΟ ΔΙΑΓΡΑΜΜΑ

ΚΛΙΜΑΚΑ :	1:1000	ΚΩΔΙΚΟΣ ΣΧΕΔΙΟΥ / ΤΕΥΧΟΥΣ ΜΕΛΕΤΗΤΗ :	ΠΑΜΒ-ΤΠΓ-ΟΡΣ-ΟΡΣ-011

ΣΥΜΠΡΑΞΗ ΜΕΛΕΤΗΤΙΚΩΝ ΓΡΑΦΕΙΩΝ:

SHW Geotonde Ingenieurs — ΣΚΥΤΡΟΓΛΟΥ ΙΩΑΝΝΗΣ ΤΟΠΟΓΡΑΦΟΣ — ΠΑΝΑΓΟΠΟΥΛΟΣ ΑΝΔΡΕΑΣ ΓΕΩΛΟΓΟΣ — ΚΟΥΤΡΗΣ ΑΝΑΣΤΑΣΙΟΣ ΔΑΣΟΛΟΓΟΣ

ΥΠΟΓΡΑΦΕΣ - ΑΝΑΘΕΩΡΗΣΕΙΣ

	ΗΜΕΡΙΝΑ	ΟΝΟΜΑΤΕΠΩΝΥΜΟ	ΥΠΟΓΡΑΦΗ
ΣΥΝΤΑΞΗ	ΙΟΣ/08	ΩΑΝΝΗΣ ΣΚΥΤΡΟΓΛΟΥ	
ΕΛΕΓΧΟΣ	ΙΟΣ/08	ΩΑΝΝΗΣ ΣΚΥΤΡΟΓΛΟΥ	
ΕΠΙΧΡΙΣΗ	ΙΟΣ/08	ΩΑΝΝΗΣ ΣΚΥΤΡΟΓΛΟΥ	

Α/Α	ΗΜΕΡΙΝΑ	ΑΝΑΘΕΩΡΗΣΕΙΣ ΠΑΡΑΤΗΡΗΣΕΙΣ
1		
2		

ΕΓΚΡΙΣΗ ΥΠΗΡΕΣΙΑΣ

		ΟΝΟΜΑΤΕΠΩΝΥΜΟ	ΥΠΟΓΡΑΦΗ	ΗΜΕΡΟΜΗΝΙΑ
Δ/ΝΣΗ ΔΗΜΟΣΙΩΝ ΕΡΓΩΝ ΠΕΡΙΦΕΡΕΙΑΣ ΗΠΕΙΡΟΥ	ΕΛΕΓΧΗΘΗΚΕ Ο ΕΠΙΒΛΕΠΩΝ ΜΗΧΑΝΙΚΟΣ	Π. ΤΣΟΛΑΚΗΣ ΑΓΡ. ΤΟΠΟΓΡΑΦΟΣ ΜΗΧΑΝΙΚΟΣ		27/11/08
	ΘΕΩΡΗΘΗΚΕ Η ΠΡΟΪΣΤΑΜΕΝΗ ΤΜΗΜΑΤΟΣ Π.Μ	Α. ΚΩΝΟΣ ΠΟΛΙΤΙΚΟΣ ΜΗΧΑΝΙΚΟΣ		28/11/08
	ΕΠΙΧΡΙΘΗΚΕ Ο ΠΡΟΪΣΤΑΜΕΝΟΣ Δ/ΜΣ/ Π.Η.	Χ. ΤΑΣΙΟΣ ΤΟΠΟΓΡΑΦΟΣ ΜΗΧΑΝΙΚΟΣ		
	ΑΠΟΦΑΣΗ ΕΠΙΧΡΙΣΗΣ			

04002320905100020

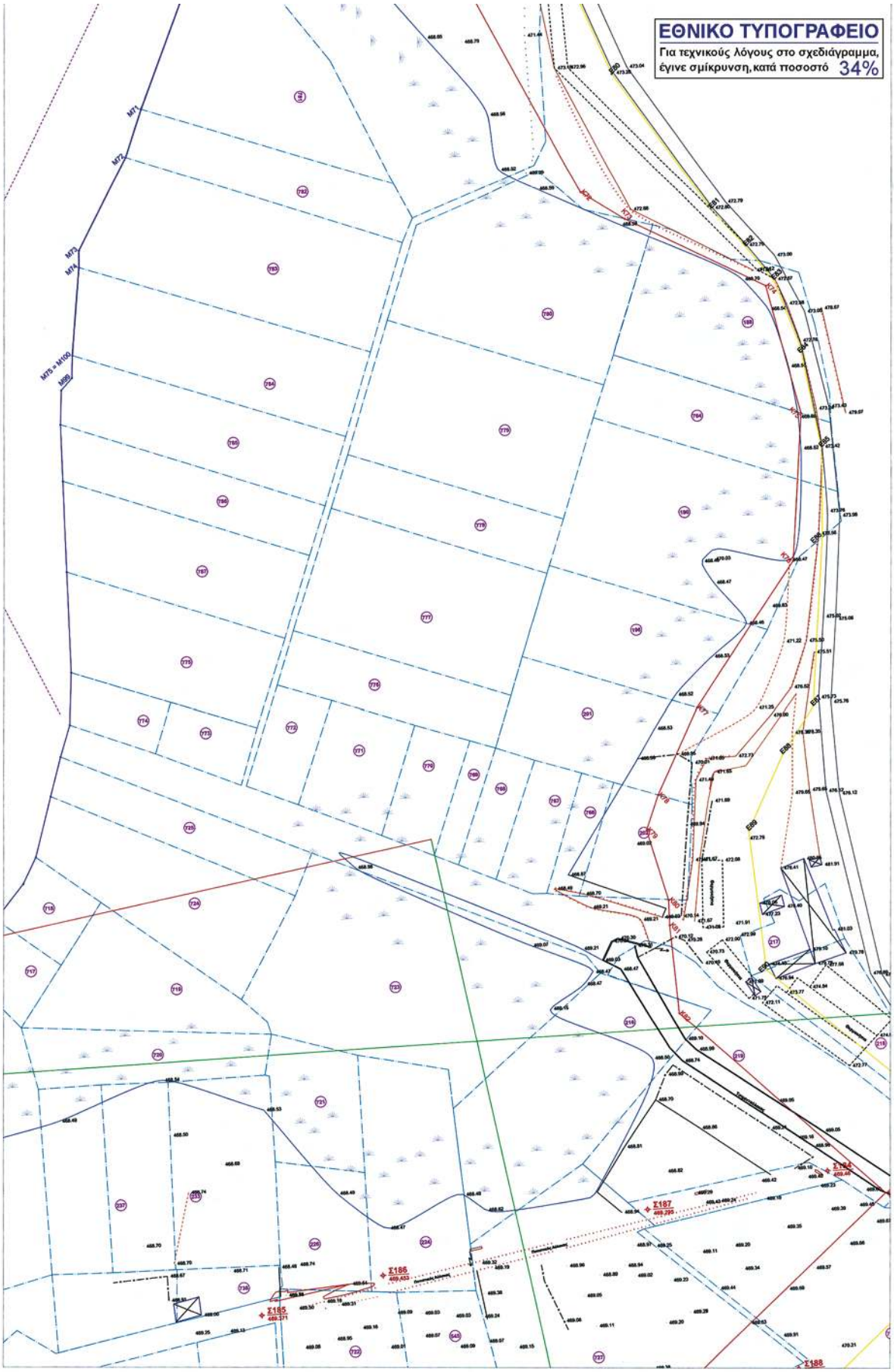
ΕΘΝΙΚΟ ΤΥΠΟΓΡΑΦΕΙΟ
Για τεχνικούς λόγους στο σχεδιάγραμμα, έγινε σμίκρυνση, κατά ποσοστό 34%

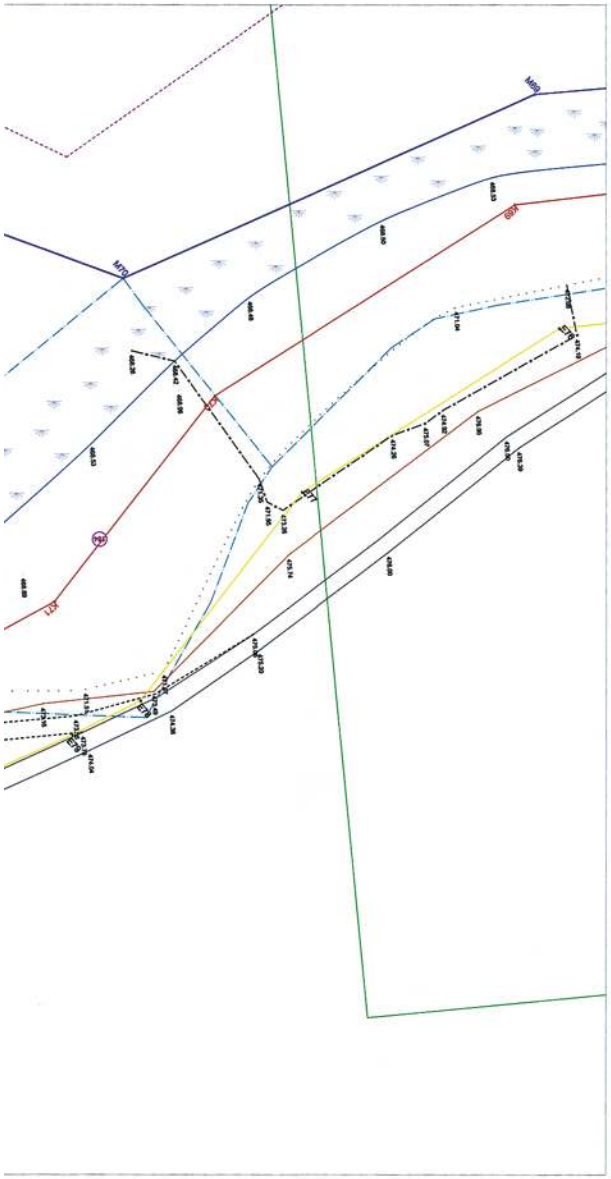

ΙΔΙΟΚΤΗΣΙΑ	ΕΠΙΘΕΤΟ	ΟΝΟΜΑ	ΟΝ. ΠΑΤΡΟΣ	Εμβαδό ιδιοκτησίας (τ.μ.)
184	Κισσάκης	Νικόλαος	Αθανάσιος	21907,42
188	Γκουρμπάτσης	Χαράλαμπος	Κων/νος	6830,45
190	Σιούλας	Παναγιώτης	Δημήτριος	9865,61
196	Λιάκου	Γιαννούλα	χα Κων/νου	5392,30
201	Μπίνος	Γεώργιος	Κων/νος	4940,18
216	Μάστορας	Ιωάννης	Σωτήριος	8468,76
217	Αξούργος	Άγγωστος	-	1382,83
218	Ανελιοστάσιο	-	-	2978,05
219	Ζαραβέλας	Βασίλειος	Σπυρίδων	11882,23
224	Κάκαβος	Δημήτριος	Μιχαήλ	5862,40
228	Μπίνος	Γεώργιος	Κων/νος	2921,37
233	Ζαραβέλα	Γεωργία	Δημήτριος	5165,06
237	Ζαραβέλας	Αθανάσιος	Δημήτριος	3228,36
238	Ζαραβέλας	Ιωάννης	Δημήτριος	3067,27
718	Άγνωστος	Άγνωστος	-	1515,48
719	Ζαραβέλας	Αθανάσιος	Δημήτριος	4511,84
720	Άγνωστος	Άγνωστος	-	3239,83
721	Μπίνας	Κων/νος	Χρήστος	2898,00
722	Νάστος	Κων/νος	Γεώργιος	3408,56
723	Αξούργος	Σωτήριος	Νικόλαος	12719,42
724	Άγνωστος	Άγνωστος	-	5996,80
725	Άγνωστος	Άγνωστος	-	3050,94
727	Άγνωστος	Άγνωστος	-	15161,10
734	Ζαραβέλας	Ιωάννης	Δημήτριος	1535,02
737	Γκώης	Ευάγγελος	Δημήτριος	2108,17
738	Γκώης	Αθανάσιος	Δημήτριος	1160,38
764	Ζέρβας	Γεώργιος	Δημήτριος	4139,28
766	Ζάχος	Ιωάννης	Σπυρίδων	1054,12
767	Παπαπέτρος	Βασίλειος	Χρήστος	1708,16
768	Γκόλας	Παρασκευή	χα Κων/νου	1327,97
769	Γκόλας	Χρήστος	Παύλος	841,10
770	Γκώης	Νικόλαος	Στυλιάνος	1762,63
771	Γκόλας	Ευάγγελος	Αναστάσιος	2597,70
772	Ζάχος	Σπυρίδων	Κων/νος	1586,91
776	Φίλιος	Γεώργιος	Βασίλειος	3328,33
777	Ζάχος	Βασίλειος	Ιωάννης	7641,92
778	Παπαδιά	Φωτεινή	Βασίλειος	3349,40
779	Σουχλέρης	Γεώργιος	-	8322,98
780	Κλήρ. Αποστόλου	Άγγωστος	-	9375,57
781	Αγγέλη	Μαρία	χα Γεωργίου	7861,69
781	Αγγέλη	Όλγα	Γεώργιος	7861,69
781	Αγγέλη	Λαμπρινή	Γεώργιος	7861,69
782	Άγνωστος	Άγνωστος	-	3936,33
783	Παπαδιά	Ευγενία	χα Παρκιλή	6246,11
784	Φίλιος	Νικόλαος	Βασίλειος	6766,62
785	Γκόλας	Πέτρος	Δημήτριος	5282,09
786	Παπαπέτρος	Πέτρος	Αδαμάντιος	3715,21
787	Άγνωστος	Στέφανος	Γεώργιος	5548,09
202	Ζάχος	Χρήστος	Ιωάννης	2846,18
545	Νάστος	Χρήστος	Γεώργιος	2192,37

ΙΩΑΝΝΙΝΑ 11-2-2010

Η ΕΠΙΤΡΟΠΗ

Ο ΠΡΟΕΔΡΟΣ — ΤΑ ΜΕΛΗ

ΠΑΣΧΟΣ ΕΥΑΓΓΕΛΟΣ
Εφοριακός ΤΙΑ

1. ΤΑΣΣΟΣ Α. ΤΣΟΛΑΚΙΔΗΣ
ΑΓΡ. ΤΟΠΟΓΡΑΦΟΣ ΜΗΧ.
ΜΕ Α ΒΑΘΜ.

2. Χρόνης Ν. Καλτσούνης
Πολιτικός Μηχανικός ΠΕ/Α

3. Σπύρος Συριακέας
Γεωπόνος

4. ΔΑΕΝΗ ΝΙΚΟΛΟΣ
Πολιτικός Μηχανικός

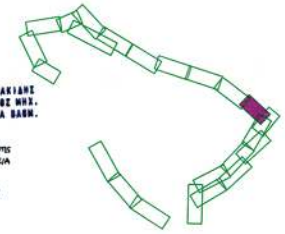

ΟΧΘΗ

	X		Y
K70 =	235775.21	K70 =	4395294.87
K71 =	235875.53	K71 =	4395311.09
K72 =	236003.03	K72 =	4395278.86
K73 =	236028.43	K73 =	4395286.13
K74 =	236103.00	K74 =	4395315.75
K75 =	236163.36	K75 =	4395284.49
K76 =	236216.00	K76 =	4395229.91
K77 =	236237.84	K77 =	4395142.30
K78 =	236257.19	K78 =	4395097.06
K79 =	236266.36	K79 =	4395080.43
K80 =	236300.33	K80 =	4395064.18
K81 =	236310.14	K81 =	4395055.82

ΠΑΛΑΙΑ ΟΧΘΗ

	X		Y
M69 =	235603.61	M69 =	4395294.15
M70 =	235770.07	M70 =	4395237.07
M71 =	235817.72	M71 =	4395142.80
M72 =	235830.68	M72 =	4395120.18
M73 =	235849.74	M73 =	4395069.88
M74 =	235855.89	M74 =	4395064.02
M75 =	235886.86	M75 =	4395030.85

ΠΑΡΟΧΘΙΑ ΖΩΝΗ

	X		Y
E77 =	235775.80	E77 =	4395345.61
E78 =	235877.19	E78 =	4395362.19
E80 =	235905.69	E80 =	4395353.76
E81 =	235969.28	E81 =	4395332.35
E82 =	236054.96	E82 =	4395322.16
E83 =	236081.18	E83 =	4395321.90
E84 =	236103.77	E84 =	4395320.78
E85 =	236137.26	E85 =	4395307.91
E86 =	236183.42	E86 =	4395280.18
E87 =	236216.60	E87 =	4395249.89
E88 =	236278.02	E88 =	4395186.47
E89 =	236285.39	E89 =	4395158.26
E90 =	236302.41	E90 =	4395118.61
E91 =	236302.42	E91 =	4395118.61
E92 =	236510.80	E92 =	4395087.27
E93 =	236528.80	E93 =	4395073.26
E94 =	236536.64	E94 =	4395044.47

Συρματοπερίφραξη
Σιδηρόδρομος
Φρόδι Ρέματος
Πόδι Ρέματος
Φρόδι Πρανούς
Πόδι Πρανούς
Ορογραμμές ιδιωτικών Δρόμων
Ορογραμμές Χωμάτινων Δρόμων
Ορογραμμές Ασφαλτοστρωμένων Δρόμων
Γραμμή παλαιάς όχθης
Γραμμή Όχθης
Γραμμή Παρόχθιας Ζώνης
Ορογραμμή Λίμνης Διανομών Αγροκτήτων
Γραμμή Ιδιοκτησιών Αγροκτήτων
Όριο Ιδιοκτησίας
Η Λίμνη κατά την αποτύπωση
Κύριες Υποδομές (ενοποίηση 1.0μ)
Δευτερεύουσες Υποδομές

1/Κ: Κεραμοσκεπές
1/Π: Πλακοσκεπές
1/Λ: Λαμαρινοσκεπές

Κολώνα Φωτισμού
Κολώνα ΟΤΕ
Κολώνα ΔΕΗ
Πολυγωνομετρικό Σημείο
Τριγωνομετρικό Σημείο
Κτηματολογικός Αριθμός

ΕΛΛΗΝΙΚΗ ΔΗΜΟΚΡΑΤΙΑ
ΠΕΡΙΦΕΡΕΙΑ ΗΠΕΙΡΟΥ
ΓΕΝΙΚΗ Δ/ΝΣΗ ΠΕΡΙΦΕΡΕΙΑΣ
Δ/ΝΣΗ ΔΗΜΟΣΙΩΝ ΕΡΓΩΝ

ΜΕΛΕΤΗ ΑΝΑΠΛΑΣΗΣ - ΑΞΙΟΠΟΙΗΣΗΣ - ΠΡΟΣΤΑΣΙΑΣ ΛΙΜΝΗΣ ΠΑΜΒΩΤΙΔΑΣ - ΠΑΡΑΛΙΜΝΙΑ ΟΔΟΣ

ΤΟΠΟΓΡΑΦΙΚΗ ΑΠΟΤΥΠΩΣΗ
"ΤΜΗΜΑ ΑΠΟ ΠΕΡΙΟΧΗ ΑΜΦΙΘΕΑΣ ΕΩΣ ΠΕΡΙΟΧΗ ΚΑΣΤΡΙΤΣΑΣ"

ΤΙΤΛΟΣ ΕΓΓΡΑΦΟΥ/ ΣΧΕΔΙΟΥ

ΤΟΠΟΓΡΑΦΙΚΟ ΔΙΑΓΡΑΜΜΑ

ΚΛΙΜΑΚΑ :	1:1000	ΚΩΔΙΚΟΣ ΣΧΕΔΙΟΥ / ΤΕΥΧΟΥΣ ΜΕΛΕΤΗΤΗ :	ΠΑΜΒ-ΤΠΓ-ΟΡΣ-ΟΡΙ-012

ΣΥΜΠΡΑΞΗ ΜΕΛΕΤΗΤΙΚΩΝ ΓΡΑΦΕΙΩΝ:

SHW Beratende Ingenieure — Σκυρογιάννη Ιωάννης Τοπογράφος — Παναγόπουλος Αθανάσιος Γεολόγος — Κουρής Αναστάσιος Δασολόγος — ΟΡΙΟ

ΥΠΟΓΡΑΦΕΣ - ΑΝΑΘΕΩΡΗΣΕΙΣ

	ΗΜΕΡΗΝΙΑ	ΟΝΟΜΑΤΕΠΩΝΥΜΟ	ΥΠΟΓΡΑΦΗ	ΑΝΑΘΕΩΡΗΣΕΙΣ		
				Α/Α	ΗΜΕΡΗΝΙΑ	ΠΑΡΑΤΗΡΗΣΕΙΣ
ΣΥΝΤΑΞΗ	ΙΟΥΛΙΟΣ	ΙΩΑΝΝΗΣ ΣΚΥΡΟΓΙΑΝΝΗΣ		1		
ΕΛΕΓΧΟΣ	ΙΟΥΛΙΟΣ	ΙΩΑΝΝΗΣ ΣΚΥΡΟΓΙΑΝΝΗΣ		2		
ΕΓΚΡΙΣΗ	ΙΟΥΛΙΟΣ	ΙΩΑΝΝΗΣ ΣΚΥΡΟΓΙΑΝΝΗΣ		3		

ΕΓΚΡΙΣΗ ΥΠΗΡΕΣΙΑΣ

		ΟΝΟΜΑΤΕΠΩΝΥΜΟ	ΥΠΟΓΡΑΦΗ	ΗΜΕΡΟΜΗΝΙΑ
ΔΝΣΗ ΔΗΜΟΣΙΩΝ ΕΡΓΩΝ ΠΕΡΙΦΕΡΕΙΑΣ ΗΠΕΙΡΟΥ	ΕΛΕΓΧΩΝΗΣ Ο ΕΠΙΒΛΕΠΩΝ ΜΗΧΑΝΙΚΟΣ	Π. ΤΣΙΡΛΗΣ ΑΓΡ. ΤΟΠΟΓΡΑΦΟΣ ΜΗΧΑΝΙΚΟΣ		27/11/08
	ΘΕΩΡΗΘΕΙΣ Η ΠΡΟΣΤΑΜΕΝΗ ΤΜΗΜΑΤΟΣ ΔΜ	Α. ΚΟΛΙΟΥ ΠΟΛΙΤΙΚΟΣ ΜΗΧΑΝΙΚΟΣ		28/11/08
	ΕΠΙΚΥΡΩΤΑΙ Ο ΠΡΟΪΣΤΑΜΕΝΟΣ ΔΜΕ/Π.Η	Χ. ΤΑΤΗΣ ΤΟΠΟΓΡΑΦΟΣ ΜΗΧΑΝΙΚΟΣ		
	ΑΠΟΦΑΣΗ ΕΓΚΡΙΣΗΣ			

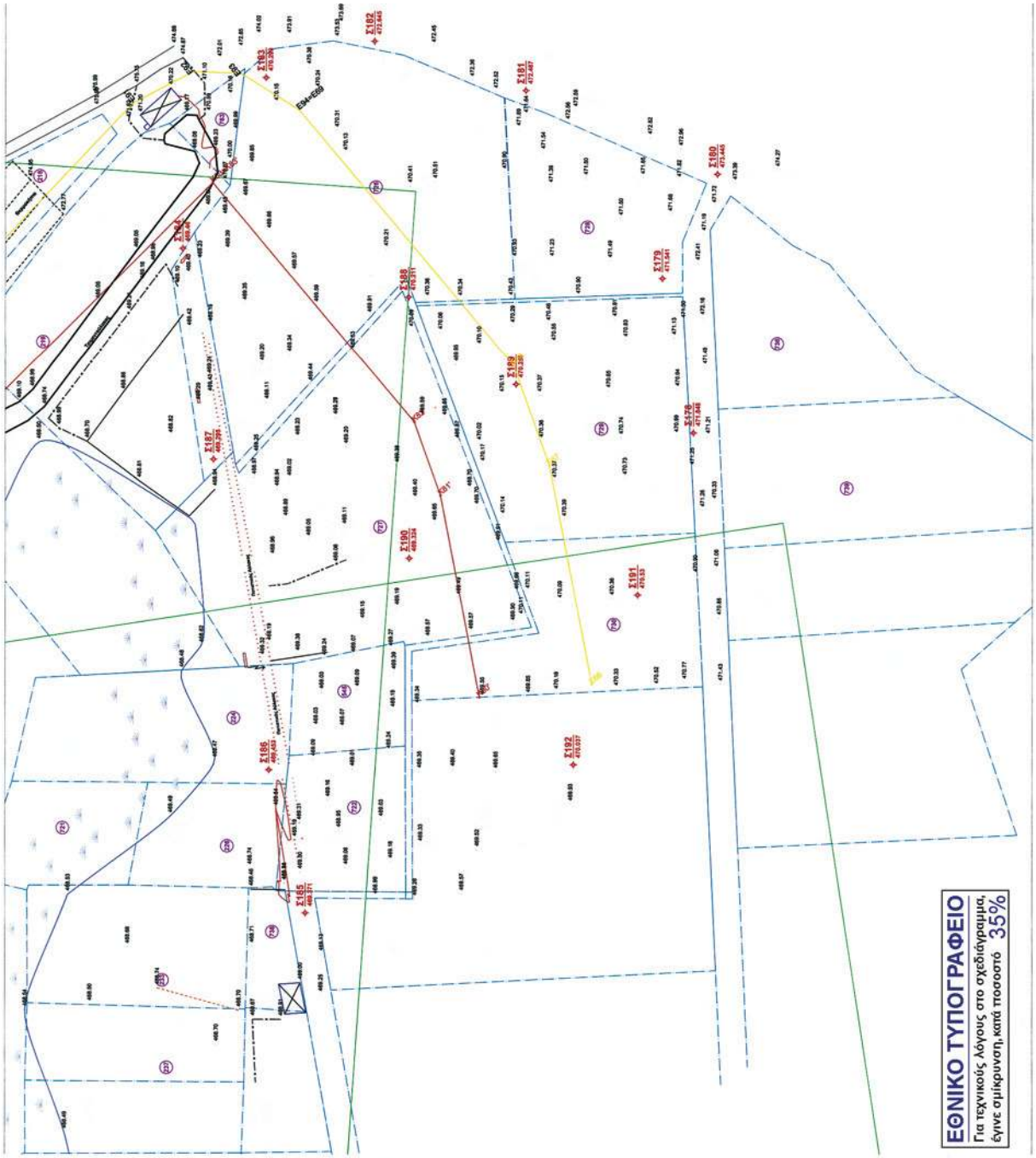
ΕΘΝΙΚΟ ΤΥΠΟΓΡΑΦΕΙΟ
Για τεχνικούς λόγους στο σχεδιάγραμμα,
έγινε σμίκρυνση, κατά ποσοστό 35%

ΙΔΙΟΚΤΗΣΙΑ	ΕΠΙΘΕΤΟ	ΟΝΟΜΑ	ΟΝ. ΠΑΤΡΟΣ	Εμβαδό ιδιοκτησίας (τ.μ.)
184	Κτσάκης	Νικόλαος	Αθανάσιος	21907,42
188	Γκουρμπάτσης	Χαράλαμπος	Κων/νος	6830,45
190	Σκούλας	Παναγιώτης	Δημήτριος	9865,81
198	Λιάκου	Γιανούλα	χα Κων/νου	5392,30
201	Μπίνας	Γεώργιος	Κων/νος	4940,18
216	Μάστορας	Ιωάννης	Σωτήριος	8468,76
217	Αξούργος	Άγγωστος	-	1382,63
218	Ανελιοστάσιο	-	-	2978,05
219	Ζαραβέλας	Βασίλειος	Σπυρίδων	11682,23
224	Κάκαβος	Δημήτριος	Μιχαήλ	5862,40
228	Μπίνας	Γεώργιος	Κων/νος	2921,37
233	Ζαραβέλα	Γεωργία	Δημήτριος	5165,06
237	Ζαραβέλας	Αθανάσιος	Δημήτριος	3228,36
238	Ζαραβέλας	Ιωάννης	Δημήτριος	3067,27
718	Άγγωστος	Άγγωστος	-	1515,48
719	Ζαραβέλας	Αθανάσιος	Δημήτριος	4511,84
720	Άγγωστος	Άγγωστος	-	3239,83
721	Μπίνας	Κων/νος	Χρήστος	2898,00
722	Νάστος	Κων/νος	Γεώργιος	3406,56
723	Αξούργος	Σωτήριος	Νικόλαος	12719,42
724	Άγγωστος	Άγγωστος	-	5996,80
725	Άγγωστος	Άγγωστος	-	3050,94
727	Άγγωστος	Άγγωστος	-	15161,10
734	Ζαραβέλας	Ιωάννης	Δημήτριος	1535,02
737	Γώτης	Ευάγγελος	Δημήτριος	2108,17
738	Γώτης	Αθανάσιος	Δημήτριος	1160,36
764	Ζέρβας	Γεώργιος	Δημήτριος	4139,26
766	Ζάχος	Ιωάννης	Σπυρίδων	1054,12
767	Παπαπέτρος	Βασίλειος	Χρήστος	1706,16
768	Γκόλια	Παρασκευή	χα Κων/νου	1327,97
769	Γκόλιας	Χρήστος	Παύλος	841,10
770	Γώτης	Νικόλαος	Σταμάτιος	1762,93
771	Γκόλιας	Ευάγγελος	Αναστάσιος	2597,70
772	Ζάρος	Σπυρίδων	Κων/νος	1588,91
776	Φίλιος	Γεώργιος	Βασίλειος	3326,33
777	Ζάχος	Βασίλειος	Ιωάννης	7641,92
778	Παπαδιά	Φωτεινή	Βασίλειος	3349,40
779	Σουχλέρης	Γεώργιος	-	8322,98
780	Κληρ. Αποστόλου	Άγγωστος	-	9375,57
781	Αγγέλη	Μαρία	χα Γεωργίου	7861,69
781	Αγγέλη	Ολγα	Γεώργιος	7861,69
781	Αγγέλη	Λαμπρινή	Γεώργιος	7861,69
782	Άγγωστος	Άγγωστος	-	3936,33
783	Παπαδιά	Ευγενία	χα Περικλή	9246,11
784	Φίλιος	Νικόλαος	Βασίλειος	6786,62
785	Γκόλιας	Πέτρος	Δημήτριος	5262,09
786	Παπαπέτρος	Πέτρος	Αδαμάντιος	3715,21
787	Άγγωστος	Στέφανος	Γεώργιος	5546,09
202	Ζάχος	Χρήστος	Ιωάννης	2646,18
545	Νάστος	Χρήστος	Γεώργιος	2192,37

ΙΩΑΝΝΙΝΑ 11-2-2010

Η ΕΠΙΤΡΟΠΗ

Ο ΠΡΟΕΔΡΟΣ — ΤΑ ΜΕΛΗ

ΗΛΙΑΣ ΕΥΑΓΓΕΛΟΣ
Δασοδασοφόρος Π/Α

1. ΤΑΣΙΟΣ Α. ΤΣΟΛΚΙΑΝΗΣ ΑΓΡ. ΤΟΠΟΓΡΑΦΟΣ ΜΗΧ. ΜΕ Α ΒΑΘΜ.
2. Χρόνης Ν. Καλτσούνης Πολιτικός Μηχανικός ΠΕ/Α
3. Σπύρος Συρμακέσης Γεωπόνος
4. ΔΑΕΚΗ ΝΙΚΟΛΟΥ Πολιτικός Μηχανικός

ΟΧΘΗ					
	X		Y		
K70	=	235775,21	K70	=	4395294,87
K71	=	235875,53	K71	=	4395311,09
K72	=	236003,03	K72	=	4395278,86
K73	=	236028,43	K73	=	4395286,13
K74	=	236103,00	K74	=	4395315,75
K75	=	236163,36	K75	=	4395284,49
K76	=	236216,00	K76	=	4395229,91
K77	=	236237,84	K77	=	4395142,30
K78	=	236257,19	K78	=	4395097,08
K79	=	236266,36	K79	=	4395080,43
K80	=	236300,33	K80	=	4395064,18
K81	=	236310,14	K81	=	4395055,82
K82	=	236346,67	K82	=	4395029,73
K83	=	236486,65	K83	=	4395043,49
K83'	=	236489,39	K83'	=	4394904,55

ΠΑΡΟΧΕΘΙΑ ΖΩΝΗ					
	X		Y		
E77	=	235775,80	E77	=	4395345,61
E78	=	235877,19	E78	=	4395362,19
E80	=	235905,69	E80	=	4395353,76
E81	=	235969,28	E81	=	4395332,35
E82	=	236054,96	E82	=	4395322,16
E83	=	236081,18	E83	=	4395321,90
E84	=	236103,77	E84	=	4395320,78
E85	=	236137,26	E85	=	4395307,91
E86	=	236183,42	E86	=	4395280,18
E87	=	236216,80	E87	=	4395249,89
E88	=	236278,02	E88	=	4395186,47
E89	=	236285,39	E89	=	4395158,29
E90	=	236302,41	E90	=	4395118,61
E91	=	236302,42	E91	=	4395118,61
E92	=	236510,80	E92	=	4395087,27
E93	=	236526,80	E93	=	4395073,29
E94	=	236536,64	E94	=	4395044,47

1/Κ: Κεραμοσκεπές
1/Π: Πλακοσκεπές
1/Λ: Λαμαρινοσκεπές
Κολώνα Φωτισμού
Κολώνα ΟΤΕ
Κολώνα ΔΕΗ
Πολυγωνομετρικό Σημείο
Τριγωνομετρικό Σημείο
Κτηματολογικός Αριθμός

Συρματοπερίφραξη
Ξηρολιθιά
Φρύδι Ρέματος
Πόδι Ρέματος
Φρύδι Πρανούς
Πόδι Πρανούς
Οριογραμμές ιδιωτικών Δρόμων
Οριογραμμές Χωμάτινων Δρόμων
Οριογραμμές Ασφαλτοστρωμένων Δρόμων
Γραμμή παλαιάς όχθης
Γραμμή Όχθης
Γραμμή Παράχθιας Ζώνης
Οριογραμμή Λίμνης Διανομών Αγροκτ/των
Γραμμή Ιδιοκτησιών Αγροκτ/των
Όριο Ιδιοκτησίας
Η Λίμνη κατά την αποτύπωση
Κύριες Υποδομές (βοοδόσταση 1.0μ)
Δευτερεύουσες Υποδομές

ΕΛΛΗΝΙΚΗ ΔΗΜΟΚΡΑΤΙΑ
ΠΕΡΙΦΕΡΕΙΑ ΗΠΕΙΡΟΥ
ΓΕΝΙΚΗ Δ/ΝΣΗ ΠΕΡΙΦΕΡΕΙΑΣ
Δ/ΝΣΗ ΔΗΜΟΣΙΩΝ ΕΡΓΩΝ

ΜΕΛΕΤΗ ΑΝΑΠΛΑΣΗΣ - ΑΞΙΟΠΟΙΗΣΗΣ - ΠΡΟΣΤΑΣΙΑΣ ΛΙΜΝΗΣ ΠΑΜΒΩΤΙΔΑΣ - ΠΑΡΑΛΙΜΝΙΑ ΟΔΟΣ

ΤΟΠΟΓΡΑΦΙΚΗ ΑΠΟΤΥΠΩΣΗ
"ΤΜΗΜΑ ΑΠΟ ΠΕΡΙΟΧΗ ΑΜΦΙΘΕΑΣ ΕΩΣ ΠΕΡΙΟΧΗ ΚΑΣΤΡΙΤΣΑΣ"

ΤΙΤΛΟΣ ΕΓΓΡΑΦΟΥ/ ΣΧΕΔΙΟΥ

ΤΟΠΟΓΡΑΦΙΚΟ ΔΙΑΓΡΑΜΜΑ

ΚΛΙΜΑΚΑ :	1:1000	ΚΩΔΙΚΟΣ ΣΧΕΔΙΟΥ / ΤΕΥΧΟΥΣ ΜΕΛΕΤΗΤΗ :	ΠΑΜΒ-ΤΠΓ-ΟΡΣ-ΟΡΙ-024

ΣΥΜΠΡΑΞΗ ΜΕΛΕΤΗΤΙΚΩΝ ΓΡΑΦΕΙΩΝ:

SHW Berateende Ingenieure — Βασιλειάδου 42, 15573 Αθήνα
ΣΜΥΡΟΓΛΟΥ ΙΩΑΝΝΗΣ ΤΟΠΟΓΡΑΦΟΣ — Λεω. Δελφών 10, 45110 Ιωάννινα
ΠΑΝΑΓΟΠΟΥΛΟΣ ΑΝΕΣΤΗΣ ΓΕΩΛΟΓΟΣ — Εμ. Παπαδάκη 18, 14121 Ν. Ηράκλεια Αθήνα
ΚΟΥΡΗΣ ΑΝΑΣΤΑΣΙΟΣ ΔΑΣΟΛΟΓΟΣ — Δορυλ. 24-26, 15234 Αθήνα
OPIO TRANS — Αν. Ρωμανού 15, 15342 Παλλήνη Αθήνα

ΥΠΟΓΡΑΦΕΣ - ΑΝΑΘΕΩΡΗΣΕΙΣ

	ΗΜΕΡΗΝΙΑ	ΟΝΟΜΑΤΕΠΩΝΥΜΟ	ΥΠΟΓΡΑΦΗ	ΑΝΑΘΕΩΡΗΣΕΙΣ Α/Α	ΗΜΕΡΗΝΙΑ	ΠΑΡΑΤΗΡΗΣΕΙΣ
ΣΥΝΤΑΞΗ	ΝΟΕΣΗ	ΙΩΑΝΝΗΣ ΣΜΥΡΟΓΛΟΥ				
ΕΛΕΓΧΟΣ	ΝΟΕΣΗ	ΙΩΑΝΝΗΣ ΣΜΥΡΟΓΛΟΥ		1		
ΕΓΚΡΙΣΗ	ΝΟΕΣΗ	ΙΩΑΝΝΗΣ ΣΜΥΡΟΓΛΟΥ		2		

ΕΓΚΡΙΣΗ ΥΠΗΡΕΣΙΑΣ

		ΟΝΟΜΑΤΕΠΩΝΥΜΟ	ΥΠΟΓΡΑΦΗ	ΗΜΕΡΟΜΗΝΙΑ
ΔΝΣΗ ΔΗΜΟΣΙΩΝ ΕΡΓΩΝ ΠΕΡΙΦΕΡΕΙΑΣ ΗΠΕΙΡΟΥ	ΕΛΕΓΧΘΗΚΕ Ο ΕΠΙΒΛΕΠΩΝ ΜΗΧΑΝΙΚΟΣ	Π. ΤΣΟΥΝΗΣ ΑΓΡ. ΤΟΠΟΓΡΑΦΟΣ ΜΗΧΑΝΙΚΟΣ		23/11/08
	ΘΕΩΡΗΘΗΚΕ Η ΠΡΟΪΣΤΑΜΕΝΗ ΤΜΗΜΑΤΟΣ ΓΔΜ	Α. ΚΟΛΙΟΥ ΠΟΛΙΤΙΚΟΣ ΜΗΧΑΝΙΚΟΣ		28/11/08
	ΕΠΟΚΡΙΝΕΤΑΙ Ο ΠΡΟΪΣΤΑΜΕΝΟΣ ΔΔΕ/ Π.Η.	Χ. ΤΑΤΗΣ ΤΟΠΟΓΡΑΦΟΣ ΜΗΧΑΝΙΚΟΣ		
	ΑΠΟΦΑΣΗ ΕΓΚΡΙΣΗΣ			

ΑΠΟ ΤΟ ΕΘΝΙΚΟ ΤΥΠΟΓΡΑΦΕΙΟ
ΚΑΠΟΔΙΣΤΡΙΟΥ 34 * ΑΘΗΝΑ 104 32 * ΤΗΛ. 210 52 79 000 * FAX 210 52 21 004
ΗΛΕΚΤΡΟΝΙΚΗ ΔΙΕΥΘΥΝΣΗ: http://www.et.gr – e-mail: webmaster.et@et.gr
04002320605100002 0