Signature Not Verified
Digitally signed by Theodoros Moumouris
Date: 2010.07.22 09:06:55 EEST
Reason: Signed PDF (embedded)
Location: Athens, Ethniko Typografio

ΕΦΗΜΕΡΙΣ ΤΗΣ ΚΥΒΕΡΝΗΣΕΩΣ

ΤΗΣ ΕΛΛΗΝΙΚΗΣ ΔΗΜΟΚΡΑΤΙΑΣ

ΤΕΥΧΟΣ ΤΕΤΑΡΤΟ **Αρ. Φύλλου 349**

12 Ιουλίου 2010

ΠΕΡΙΕΧΟΜΕΝΑ

ΑΠΟΦΑΣΕΙΣ

Καθορισμός ορίων αιγιαλού και παραλίας στη θέση «Αρκουδάκι Λάκκας» Δ. Παξών Ν. Κέρκυρας. 1

ΔΙΟΡΘΩΣΕΙΣ ΣΦΑΛΜΑΤΩΝ

Διόρθωση σφάλματος στο Φ.Ε.Κ. 272/21-05-2010 (τ.Δ΄) που δημοσιεύθηκε η αριθμ. 7469/28-04-2010 απόφαση του Γενικού Γραμματέα Περιφέρειας Κρήτης σχετικά με «Καθορισμό ορίων αιγιαλού και παραλίας στη περιοχή "Κάτεργο Αγιοι Σαράντα" του Δήμου Ιεράπετρας Ν. Λασιθίου». 2

ΑΠΟΦΑΣΕΙΣ

Αριθμ. 10053 (1)

Καθορισμός ορίων αιγιαλού και παραλίας στη θέση «Αρκουδάκι Λάκκας» Δ. Παξών Ν. Κέρκυρας.

Ο ΓΕΝΙΚΟΣ ΓΡΑΜΜΑΤΕΑΣ
ΠΕΡΙΦΕΡΕΙΑΣ ΙΟΝΙΩΝ ΝΗΣΩΝ

Έχοντας υπόψη:

1. Τις διατάξεις του Ν. 2971/2001 (Φ.Ε.Κ. 285/τ.Α΄/19-12-2001) «Περί αιγιαλού, παραλίας και άλλες διατάξεις».

2. Τις διατάξεις του Ν. 3200/55 «Περί διοικητικής αποκέντρωσης» όπως αυτές τροποποιήθηκαν και ισχύουν σήμερα με τα Ν.Δ. 532/70, Β.Δ. 704/70, Β.Δ. 192/72, Π.Δ. 71/84, Π.Δ. 347/86, Ν. 2026/92 και Π.Δ. 97/93.

3. Τις διατάξεις του Β.Δ. 439/70 «περί συμπληρώσεως των διατάξεων περί αιγιαλού».

4. Τις διατάξεις του άρθρου 19 παρ. 5 Ν. 2344/95, του άρθρου 52 παρ. 6 του Ν. 2218/94, του άρθρου 4 παρ. 7 Ν. 2240/94 δυνάμει των οποίων αρμοδιότητες του Υπουργείου Οικονομικών που είχαν μεταβιβαστεί στους Νομάρχες ανήκουν στον Περ/κο Δ/ντη σε συνδυασμό με αυτές του άρθρου 14 παρ. 2 του Ν. 2399/96 με τις οποίες περιήλθαν στο Γενικό Γραμματέα της Περιφέρειας.

5. Τις διατάξεις των παρ. 2 και 6 του άρθρου 1 Ν. 2503/97 «Διοίκηση, οργάνωση, στελέχωση της Περιφέρειας, ρύθμιση θεμάτων για την Τοπική Αυτοδιοίκηση και άλλες διατάξεις» (Φ.Ε.Κ. 107 τ.Α΄), σύμφωνα με τις οποίες οι Περιφερειακές Υπηρεσίες του Υπουργείου Οικονομικών που συγκροτούσαν την Περιφερειακή Διοίκηση του Νομού ή της Νομαρχίας δεν υπήχθησαν στην ενιαία οργανική μονάδα της Περιφέρειας, ούτε καταργήθηκαν, αλλά αποτελούν από 1-9-1997 Υπηρεσίες του Υπουργείου Οικονομικών.

6. Το υπ' αριθμ. 28979/31-7-1997 έγγραφο της Δ/νσης Διοίκησης του Υπουργείου Εσωτερικών, Δημ. Διοίκησης και Αποκέντρωσης σύμφωνα με το οποίο οι αρμοδιότητες του Γεν. Γραμματέα της Περιφέρειας σε θέματα Υπηρεσιών του Υπουργείου Οικονομικών μεταφέρονται από 1-9-1997 στον Υπουργό Οικονομικών.

7. Τις διατάξεις της παρ. 21 του άρθρου 46 Ν. 3220/2004 (Φ.Ε.Κ. 15/τ.Α΄/28-1-04) «Μεταβίβαση αρμοδιοτήτων του Υπουργού Οικονομίας και Οικονομικών στο Γεν. Γραμματέα της Περιφέρειας».

8. Το υπ' αριθμ 1030067/296/Α0006/7-4-2004 έγγραφο της Δ/νσης Οργάνωσης της Γενικής Δ/νσης Διοικητικής Υποστήριξης του Υπουργείου Οικονομίας και Οικονομικών «Διευκρινήσεις για τις αρμοδιότητες των Υφυπουργών Οικονομίας και Οικονομικών που περιέχονται από 10-4-2004 στους Γεν. Γραμματείς Περιφερειών».

9. Την από 11-12-2007 έκθεση της κατά το άρθρο 3 του Ν. 2971/01 αρμόδιας Επιτροπής καθορισμού ορίων αιγιαλού και παραλίας για τον καθορισμό ορίων αιγιαλού και παραλίας στη θέση «Αρκουδάκι Λάκκας» Δ. Παξών.

10. Το τοπογραφικό υψομετρικό διάγραμμα σε κλίμακα 1/500 που συντάχθηκε τον Αύγουστο του 2007 σε μια (1) πινακίδα από τον Βελιανίτη Σπύρο, Πολιτικό Μηχανικό, ελέγχθηκε για την ακρίβεια της αποτύπωσης και την τήρηση των προδιαγραφών στις 30/11/2007 από τη Μαρία Αρμενιάκου, Τοπογράφο Μηχανικό της Κτηματικής Υπηρεσίας και θεωρήθηκε από την ίδια την ίδια ημερομηνία, όπως ορίζουν οι διατάξεις του άρθρου 5 του Ν. 2971/01.

11. Τα υπ' αριθμ Φ 544.5/921/17-12-08 έγγραφο του ΓΕΝ, αποφασίζουμε:

Επικυρώνουμε την από 11-12-2007 έκθεση της κατά το άρθρο 3 του Ν. 2971/01 αρμόδιας Επιτροπής καθορισμού ορίων αιγιαλού και παραλίας στη θέση «Αρκουδάκι Λάκκας» Δ. Παξών Ν. Κέρκυρας καθώς επίσης και το από τον Αύγουστο του 2007 τοπογραφικό υψομετρικό διάγραμμα σε κλίμακα 1/500, που συντάχθηκε από το Βελιανίτη Σπυρίδωνα, Πολιτικό Μηχανικό, σε μια (1) πινακίδα, ελέγχθηκε για την ακρίβεια της αποτύπωσης

στις 30-11-07 από τη Μαρία Αρμενιάκου Τοπογράφο Μηχανικό της Κτηματικής Υπηρεσίας και θεωρήθηκε στις 30-11-2007 από τη Μαρία Αρμενιάκου Τοπογράφο Μηχανικό της Κτηματικής Υπηρεσίας, όπως ορίζουν οι διατάξεις του άρθρου 4 Ν. 2971/01.

Σύμφωνα με την έκθεση αυτή καθορίζεται πάνω στο τοπογραφικό διάγραμμα

α. Η οριογραμμή του αιγιαλού με κόκκινη συνεχή πολυγωνική γραμμή με κορυφές Κ1 (έχει καθοριστεί με την ΟΕ/1485/30-10-1985 απόφαση Νομάρχη Κέρκυρας), Α1, Α2, Α3,.....Α19, Α20, της οποίας οι κορυφές εξασφαλίζονται από το Κρατικό Τριγωνομετρικό Δίκτυο Συντεταγμένων.

β. Η οριογραμμή της παραλίας με κίτρινη συνεχή πολυγωνική γραμμή με κορυφές Κ1΄ (έχει καθοριστεί με την ΟΕ/1485/30-10-1985 απόφαση Νομάρχη Κέρκυρας), Π1, Π2,....Π19, Π20, της οποίας οι κορυφές εξασφαλίζονται από το Κρατικό Τριγωνομετρικό Δίκτυο Συντεταγμένων.

Η οριογραμμή της παραλίας ευρίσκεται σε σταθερή απόσταση 10μ. από την οριογραμμή του αιγιαλού.

γ. Αποφαίνεται ότι δεν υφίσταται παλαιός αιγιαλός. Υπάρχουν κατασκευές στη ζώνη παραλίας, οι οποίες δεν εξαιρούνται από την κατεδάφιση.

Η απόφαση αυτή, μαζί με την έκθεση της Επιτροπής και το τοπογραφικό διάγραμμα, να δημοσιευθούν στην Εφημερίδα της Κυβερνήσεως.

Κέρκυρα, 18 Ιουνίου 2010

Ο Γενικός Γραμματέας Περιφέρειας
ΚΩΝ/ΝΟΣ ΓΕΩΡΓΑΛΙΔΗΣ

ΕΚΘΕΣΗ ΕΠΙΤΡΟΠΗΣ
ΚΑΘΟΡΙΣΜΟΥ ΤΩΝ ΟΡΙΩΝ ΑΙΓΙΑΛΟΥ

Για τον καθορισμό των ορίων Αιγιαλού στην περιοχή Αρκουδάκι Λάκκας Δήμου Παξών.

Στην Κέρκυρα σήμερα την 11-12-07 οι υπογεγραμμένοι:

1. Αργυρού Αθανασία Προϊσταμένη Κτηματικής Υπηρεσίας Κέρκυρας
2. Αρμενιάκου Μαρία Μηχανικός Κτηματικής Υπηρεσίας Κέρκυρας
3. Αλαφάκης Γεώργιος Λιμενάρχης Κέρκυρας , απών
4. Χονδρογιάννης Αλέκος Δ/ντης Πολεοδομίας Κέρκυρας
5. Χαλμούκης Ιωάννης Δ/ντής Χωροταξίας Περιβάλλοντος Γ.Γ Π.Ι.Ν.

Που αποτελούν την επιτροπή καθορισμού των ορίων Αιγιαλού σύμφωνα με το άρθρο 3 του Ν. 2971 της 19/12/2001 μετά την ΚΥ/1629/4/12/07 πρόσκληση

Λαβόντες υπόψη

Την από ΚΥ/1471/30-10-2007 αίτηση του Spinola Federico με την οποία ζητείται ο καθορισμός των ορίων Αιγιαλού στην περιοχή Αρκουδάκι Λάκκας Παξών του Δήμου Παξών.

1. Το από Αύγουστο 2007 τοπογραφικό διάγραμμα που συντάχθηκε από τον ΒΕΛΙΑΝΙΤΗ ΣΠΥΡΟ, Πολιτικό Μηχανικό σε μια πινακίδα σε κλίμακα 1:500 ελεγχόμενο για την ακρίβεια και την τήρηση των προδιαγραφών από τον Νικόλαο Γαρνέλη, Τεχν. Πολιτικό Μηχανικό Ε/Υ της Κτηματικής Υπηρεσίας σύμφωνα με το άρθρο 5 του Ν. 2971/2001 της 30/11/07 και θεωρήθηκε από τη Μαρία Αρμενιάκου Τοπογράφο Μηχ. της Κτηματικής Υπηρεσίας τις 30/11/07

2. Το άρθρο 23 του Ν. 1337/83 και του Π.Δ. 12/3/83 (Φ.Ε.Κ. 33Α΄ 14/3/85) περί προστασίας ακτών

3. Τις διατάξεις του Ν. 2971/2001 όπως αυτό ψηφίστηκε καθώς και επίσης τη σχετική δικαστηριακή και διοικητική νομολογία.

4. Τα στοιχεία καθορισμού αιγιαλού και παραλίας που προβλέπονται από το άρθρο 9 του Ν. 2971/2001 και ειδικότερα:

Α) τη γεωμορφολογία του εδάφους για την οποία αναλυτικά αναφέρεται ότι:

1. Η μορφολογία της ακτής συνίσταται από βραχώδη πρανή με απότομες κλίσεις ύψους ως 4μ και χαλαρά ιζήματα (άμμος) που έχουν προκύψει από την αποσάθρωση - διάβρωση των μητρικών πετρωμάτων της ακτής.

2. Της ακτής συνέρχονται εκτάσεις λοφώδεις χέρσες με έδαφος γαιώδες.

3. Το φυσικό όριο της βλάστησης συνίσταται από θαμνώδη, ποώδη και δεδρώδη φυσική βλάστηση (ελιές, πουρνάρια, σχίνα, κ.λπ.)

Β) Το γεγονός ότι στην περιοχή δεν εντοπίστηκαν παράκτιοι φυσικοί πόροι.

Γ) Τα πορίσματα από την εκτίμηση των μετεωρολογικών στοιχείων της περιοχής ήτοι το γεγονός ότι η περιοχή προσβάλλεται από ανέμους με βόρειες και ανατολικές διευθύνσεις που δημιουργούν κυματισμούς ύψους 3.00 μ περίπου.

Δ) Την μορφολογία του πυθμένα ο οποίος συνιστάται από αμμώδη σύσταση με ήπιες κλίσεις κοντά στην ακτή.

Ε) Τον τομές ανάπτυξης κυματισμού σε σχέση με το μέτωπο της ακτής.

Στ) Την ύπαρξη τεχνικών έργων στην περιοχή που υφίσταται.

Ζ) Τη μη ύπαρξη χωροταξικών κατευθύνσεων και χρήσεως γης που επηρεάζουν την παράκτια ζώνη.

Η) Τη μη ύπαρξη καταγεγραμμένων δημοσιών κτισμάτων κάθε κατηγορίας που βρίσκονται σε άμεση γειτνίαση με την παράκτια ζώνη.

Θ) Το γεγονός ότι δεν υφίσταται Κτηματολόγιο.

Ι) Την μη ύπαρξη ευπαθών οικοσυστημάτων και προστατευμένων περιοχών, αποφασίζει:

- Καθορίζει πάνω στο τοπογραφικό διάγραμμα:

Α) Την οριογραμμή του αιγιαλού με κόκκινη συνεχή πολυγωνική γραμμή Κ1 (έχει καθοριστεί με απόφαση Νομάρχη ΟΕ 1485/30-10-85) Α1,Α2,Α3,...Α19,Α20, της οποίας οι κορυφές εξασφαλίζονται από το κρατικό τριγωνομετρικό δίκτυο με τις ακόλουθες συντεταγμένες:

α/α	χ	ψ
Κ1	166445	4350190,56
Α1	166482,75	4350152,64
Α2	166532,38	4350110,16
Α3	166547,73	4350073,72
Α4	166561,42	4350073,64
Α5	166575,72	4350055,09
Α6	166610,83	4350039,24
Α7	166617,52	4350030,61
Α8	166668,76	4350026,52
Α9	166693,87	4350037,26
Α10	166700,56	4350054,01

Α11	166721,6	4350053,86
Α12	166738,3	4350049,44
Α13	166811,82	4350001,98
Α14	166901,99	4349955,39
Α15	166918,48	4349944,46
Α16	166929,50	4349932,18
Α17	166914,26	4349925,27
Α18	166895,52	4349882,51
Α19	166899,93	4349850,17
Α20	166913,12	4349836,28

Β) Την οριογραμμή της παραλίας με κίτρινη συνεχή πολυγωνική γραμμή Κ1΄ (έχει καθοριστεί με απόφαση Νομάρχη ΟΕ 1485/30-10-85) Π1, Π2, Π3,..., Π19, Π20 της οποίας οι κορυφές εξασφαλίζονται από το κρατικό τριγωνομετρικό δίκτυο με τις ακόλουθες συντεταγμένες:

α/α	χ	ψ
Κ΄1	166445,43	4350180,45
Π1	166475,95	4350145,31
Π2	166524,08	4350104,10
Π3	166541,07	4350063,76
Π4	166556,48	4350063,67
Π5	166569,33	4350047,00
Π6	166604,45	4350031,15
Π7	166612,32	4350020,99
Π8	166670,42	4350016,36
Π9	166701,62	4350029,69
Π10	166707,32	4350043,96
Π11	166720,27	4350043,87
Π12	166734,28	4350040,16
Π13	166806,80	4349993,32
Π14	166896,87	4349946,79
Π15	166911,89	4349936,83
Π16	166912,95	4349935,66
Π17	166906,64	4349932,80
Π18	166885,23	4349883,95
Π19	166890,44	4349845,77
Π20	166905,87	4349829,39

Η οριογραμμή παραλίας ευρίσκεται σε σταθερή απόσταση 10,00μ από την οριογραμμή αιγιαλού. Αποφαίνεται ότι δεν υφίσταται παλαιός αιγιαλός. Δεν υπάρχουν κτίσματα στη ζώνη της παραλίας, υπάρχουν όμως κατασκευές (κλιμακοειδή μονοπάτια), οι οποίες δεν εξαιρούνται από την κατεδάφιση.

Κέρκυρα, 11 Δεκεμβρίου 2007

Η Επιτροπή
ΑΘΑΝΑΣΙΑ ΑΡΓΥΡΟΥ
ΜΑΡΙΑ ΑΡΜΕΝΙΑΚΟΥ
ΓΕΩΡΓΙΟΣ ΑΛΑΦΑΚΗΣ
ΑΛ. ΧΟΝΔΡΟΓΙΑΝΝΗΣ
ΙΩΑΝΝΗΣ ΧΑΛΜΟΥΚΗΣ

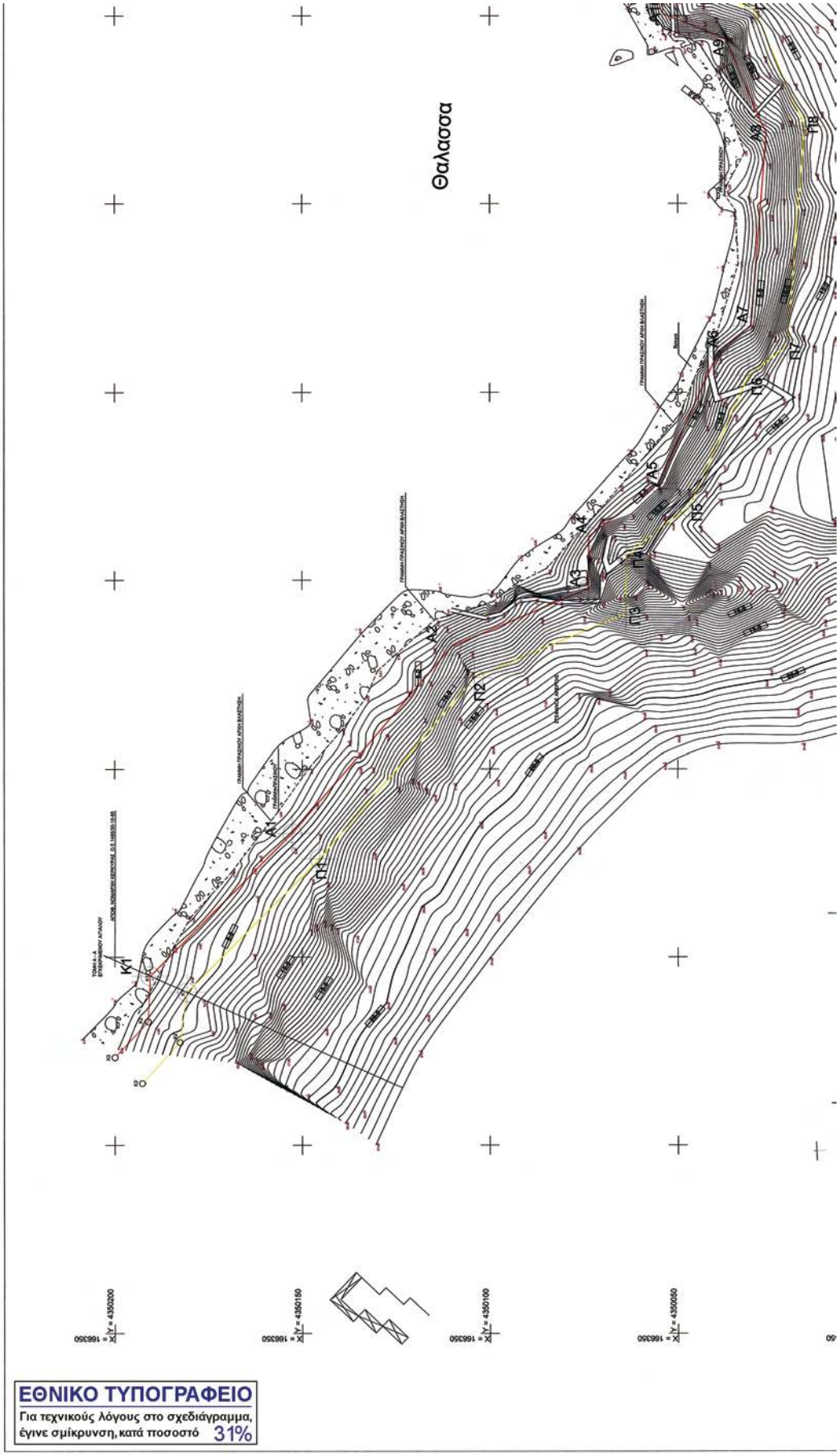

ΕΘΝΙΚΟ ΤΥΠΟΓΡΑΦΕΙΟ
Για τεχνικούς λόγους στο σχεδιάγραμμα, έγινε σμίκρυνση, κατά ποσοστό 31%

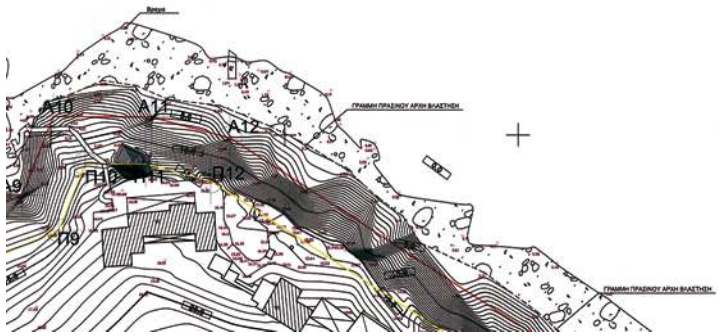

ΠΕΡΙΦΕΡΕΙΑ ΙΟΝΙΩΝ ΝΗΣΩΝ
ΔΝΣΗ ΠΕΡΙΒΑΛΛΟΝΤΟΣ & ΚΟΡΟΠΙΑΣ
Συνοδεύει την 120053/18-6-10
Απόφαση Γεν. Γραμματέα Π.Ι.Ν.
Κέρκυρα 22/6/10
Δ/ντής ΠΕΚΟ
Ιωσ. - Ιερ. Βούρβαχη
Ο Κτιστονικός με Α'

ΠΙΝΑΚΑΣ ΣΥΝΤΕΤΑΓΜΕΝΩΝ ΑΙΓΙΑΛΟΥ

α/α	Χ	Ψ
Κ1	16645,00	4350190,56
Α1	166482,75	4350152,64
Α2	166532,38	4350110,16
Α3	166547,73	4350073,72
Α4	166561,42	4350073,64
Α5	166575,72	4350055,09
Α6	166610,83	4350039,24
Α7	166617,52	4350030,61
Α8	166668,76	4350026,52
Α9	166693,87	4350037,26
Α10	166700,56	4350054,01
Α11	166721,6	4350053,86
Α12	166738,3	4350049,44
Α13	166811,82	4350001,98
Α14	166901,99	4349955,39
Α15	166918,48	4349944,46
Α16	166929,50	4349932,18
Α17	166914,26	4349925,27
Α18	166895,52	4349882,51
Α19	166899,93	4349850,17
Α20	166913,12	4349836,28

ΠΙΝΑΚΑΣ ΣΥΝΤΕΤΑΓΜΕΝΩΝ ΠΑΡΑΛΙΑΣ

α/α	Χ	Ψ
Κ'1	166445,43	4350180,45
Π1	166475,95	4350145,31
Π2	166524,08	4350104,10
Π3	166541,07	4350063,76
Π4	166556,48	4350063,67
Π5	166569,33	4350047,00
Π6	166604,45	4350031,15
Π7	166612,32	4350020,99

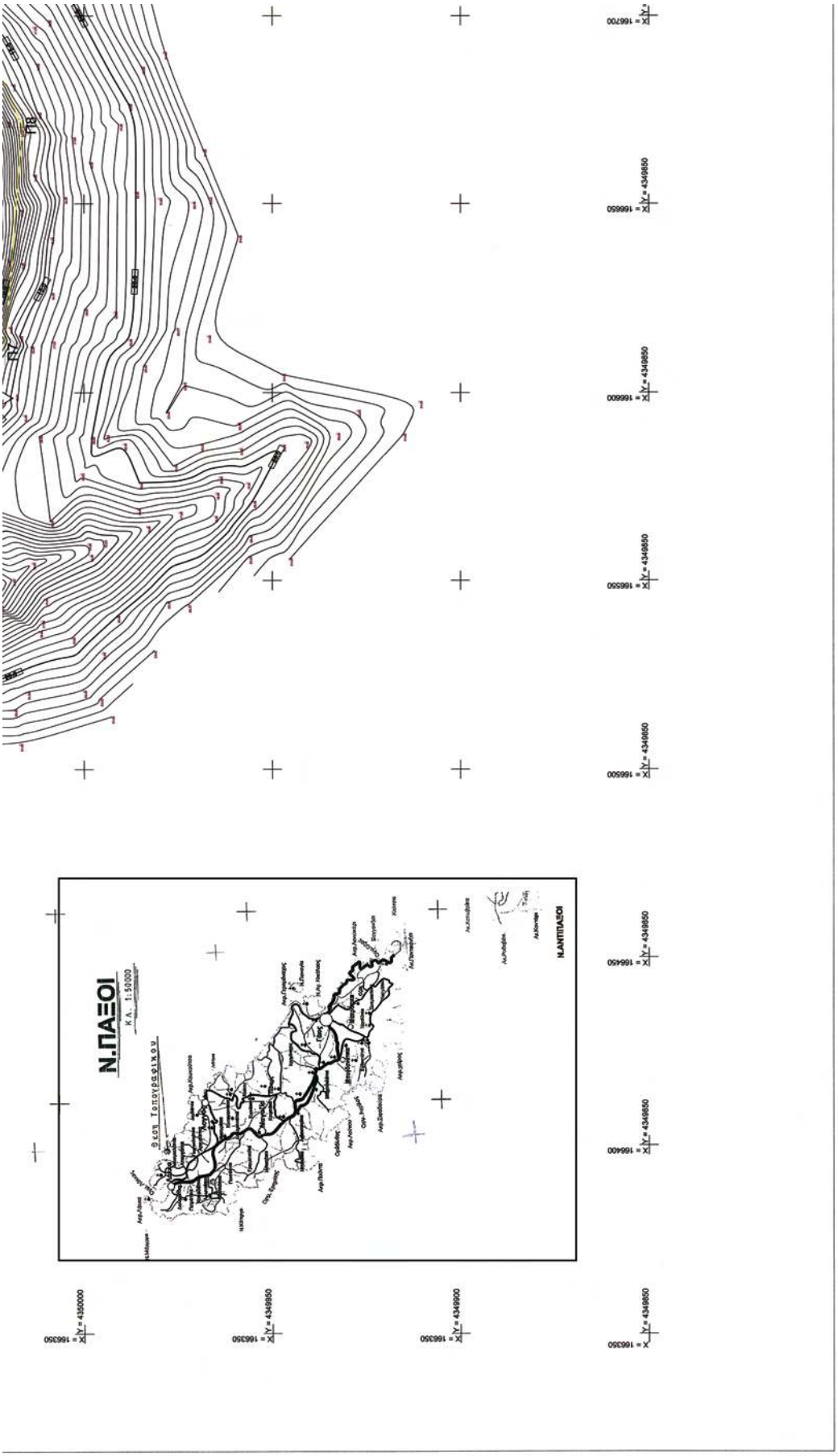
Ν.ΠΑΞΟΙ
Κ.Α. 1:50000
Θέση Τοπογραφικού
Ν.ΑΝΤΙΠΑΞΟΙ
Χ = 166350
Χ = 166400
Χ = 166450
Χ = 166500
Χ = 166550
Χ = 166600
Χ = 166650
Χ = 166700
Y = 4349850
Y = 4349900
Y = 4350000

Π4	166556,48	4350063,67
Π5	166569,33	4350047,00
Π6	166604,45	4350031,15
Π7	166612,32	4350020,99
Π8	166670,42	4350016,36
Π9	166701,62	4350029,69
Π10	166707,32	4350043,96
Π11	166720,27	4350043,87
Π12	166734,28	4350040,16
Π13	166806,80	4349993,32
Π14	166896,87	4349946,79
Π15	166911,89	4349936,83
Π16	166912,95	4349935,66
Π17	166906,64	4349932,80
Π18	166885,23	4349883,95
Π19	166890,44	4349845,77
Π20	166905,87	4349829,39

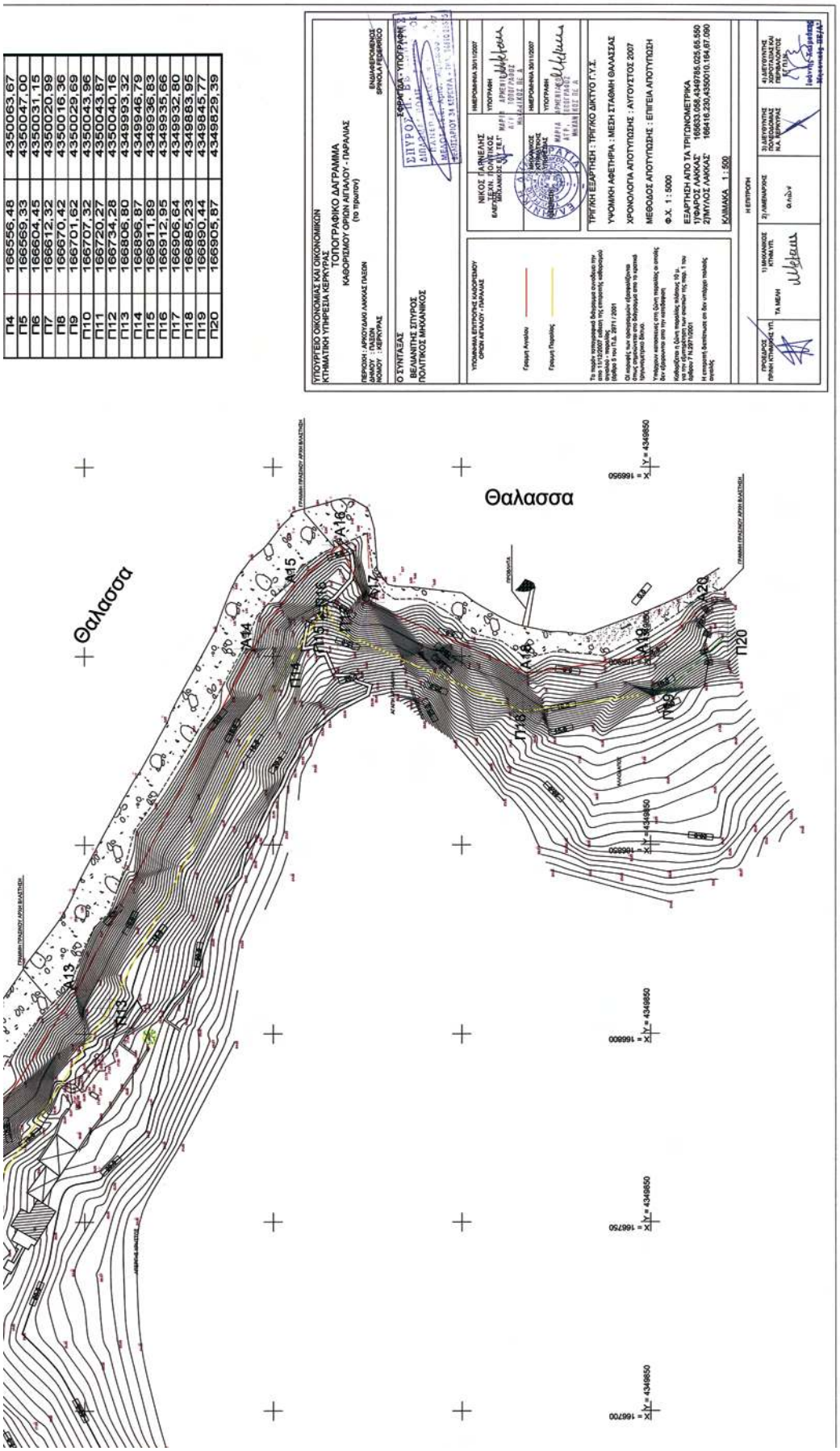

ΔΙΟΡΘΩΣΕΙΣ ΣΦΑΛΜΑΤΩΝ

(2)

Στο Φ.Ε.Κ. 272/21-05-2010 (τ.Δ΄) που δημοσιεύθηκε η αριθμ. 7469/28-04-2010 απόφαση του Γενικού Γραμματέα Περιφέρειας Κρήτης σχετικά με «Καθορισμό ορίων αιγιαλού και παραλίας στη περιοχή "Κάτεργο Αγιοι Σαράντα" του Δήμου Ιεράπετρας Ν. Λασιθίου» επιφέρεται η διόρθωση, ως προς την παραγρ. α/α 5

από το λανθασμένο:

- Την υπ' αριθμ. 1063649/790/Α0006/8-8-2004 (Φ.Ε.Κ. 985 τ.Β΄) απόφαση του Υπουργού Οικονομίας και Οικονομικών περί «Καταγραφής - διοικητικής κωδικοποίησης» των αρμοδιοτήτων που περιέρχονται στους Γενικούς Γραμματείς Περιφερειών, κατά τις διατάξεις του άρθρου 46 παραγρ. 21 του Ν. 3220/2004 (Φ.Ε.Κ. 15/Α/28-01-2004)

στο σωστό:

- Την υπ' αριθμ. 1063649/790/Α0006/3-8-2004 απόφαση του Υπουργού Οικονομίας και Οικονομικών περί «Καταγραφή - διοικητική κωδικοποίηση» των αρμοδιοτήτων σε θέματα Υπηρεσιών του Υπουργείου Οικονομίας και Οικονομικών, που περιέρχονται στους Γενικούς Γραμματείς Περιφερειών, κατά τις διατάξεις της παραγρ. 21 του άρθρου 46 του Ν. 3220/2004.

(Από την Περιφέρειας Κρήτης)

04003491207100008

ΑΠΟ ΤΟ ΕΘΝΙΚΟ ΤΥΠΟΓΡΑΦΕΙΟ
ΚΑΠΟΔΙΣΤΡΙΟΥ 34 * ΑΘΗΝΑ 104 32 * ΤΗΛ. 210 52 79 000 * FAX 210 52 21 004
ΗΛΕΚΤΡΟΝΙΚΗ ΔΙΕΥΘΥΝΣΗ: http://www.et.gr – e-mail: webmaster.et@et.gr