Signature Not Verified
Digitally signed by Theodoros Moumouris
Date: 2010.07.21 09:32:42 EEST
Reason: Signed PDF (embedded)
Location: Athens, Ethniko Typografio

ΕΦΗΜΕΡΙΣ ΤΗΣ ΚΥΒΕΡΝΗΣΕΩΣ

ΤΗΣ ΕΛΛΗΝΙΚΗΣ ΔΗΜΟΚΡΑΤΙΑΣ

ΤΕΥΧΟΣ ΤΕΤΑΡΤΟ **Αρ. Φύλλου 367**

21 Ιουλίου 2010

ΠΕΡΙΕΧΟΜΕΝΑ

ΑΠΟΦΑΣΕΙΣ

Κήρυξη αναδασωτέας έκτασης συνολικού εμβαδού 11,58055 στρ. στη θέση «Κόλαση», περιφέρειας Δ.Δ. Γερακίου, Δ. Γερονθρών, Ν. Λακωνίας. 1

Μερική άρση της αριθ. 2780/7-9-2000 απόφασης αναδάσωσης, για έκταση, εμβαδού 2.144,20 τ.μ. στη θέση «Πηγαδάκι» περιφέρειας Δ.Δ. Μαρτίνου, Δήμου Οπουντίων του Νομού Φθιώτιδας. 2

Μερική άρση της αριθ. 2780/7-9-2000 απόφασης αναδάσωσης, για έκταση, εμβαδού 2.450,00 τ.μ. στη θέση «Κανίσκα» περιφέρειας Δ.Δ. Μαλεσίνας, Δήμου Μαλεσίνας του Νομού Φθιώτιδας. 3

ΑΠΟΦΑΣΕΙΣ

Αριθμ. 1349 (1)

Κήρυξη αναδασωτέας έκτασης συνολικού εμβαδού 11,58055 στρ. στη θέση «Κόλαση», περιφέρειας Δ.Δ. Γερακίου, Δ. Γερονθρών, Ν. Λακωνίας.

Ο ΓΕΝΙΚΟΣ ΓΡΑΜΜΑΤΕΑΣ
ΠΕΡΙΦΕΡΕΙΑΣ ΠΕΛΟΠΟΝΝΗΣΟΥ

Έχοντας υπόψη:

1. Τις διατάξεις των άρθρων 24 παρ. 1 και 117 παρ. 3 του Συντάγματος.

2. Των άρθρων 200 και 205 του Ν.Δ. 86/1969 (ΦΕΚ 7Α΄ 1969).

3. Τις διατάξεις του Ν. 998/79 «Περί προστασίας των δασών κ.λπ.» και ειδικότερα:

α) του άρθρου 34 παρ. 4,

β) του αρθρ.38 παρ. 1.

γ) άρθρου 41 παρ. 3, όπως συμπληρώθηκαν με το άρθρο 1 παρ. 8 του Ν. 3208/2003.

4. Τις διατάξεις του άρθρου 7 του Ν. 2503/97 «Διοίκηση, οργάνωση, στελέχωση της Περιφέρειας, ρύθμιση θεμάτων για την τοπική αυτοδιοίκηση και άλλες διατάξεις.

5. Την υπ' αριθμ. οικ.7408/3843/8-3-2010 Απόφαση Γ.Γ.Π. Πελοποννήσου «Ανάθεση αρμοδιοτήτων και ασκήσεως αυτών κατ' εντολή μας».

6. Τις διαταγές του Υπουργείου Γεωργίας:

α) 160417/1180/8.7.80,

β) 182447/3049/24.9.80.

7. Την υπ' αριθμ. 2323/31-5-2010 πρόταση του Δασαρχείου Σπάρτης με την οποία προτείνεται η κήρυξη έκτασης ως αναδασωτέας, με συνημμένη όλη τη σχετική αλληλογραφία που αναφέρεται σ' αυτήν, κηρύσσουμε:

Αναδασωτέα με σκοπό την αποκατάσταση με φυσική αναγέννηση της προϋπάρχουσας δασικής βλάστησης η οποία καλυπτόταν από αείφυλλα πλατύφυλλα (πουρνάρι, σχίνο,), σε ποσοστό 70%, που καταστράφηκε από εκχέρσωση, της κατηγορίας της παραγράφου 5 του άρθρου 3 του Ν. 998/79 «περί προστασίας των δασών και των δασικών εν γένει εκτάσεων της Χώρας», όπως αυτή αναριθμήθηκε και ισχύει συμφωνάμε την παράγραφο 1, του άρθρου 9, του Ν. 3818/10, (ΦΕΚ-17Α/16-2-2010), δημόσια δασική έκταση εμβαδού 11,58055 στρ. στη θέση «Κόλαση», περιφέρειας Δ.Δ. Γερακίου, Δ. Γερονθρών, Ν. Λακωνίας, όπως φαίνεται στο συνημμένο τοπογραφικό διάγραμμα, κλίμακας 1:2000 υπό στοιχεία (1, 2, 3... 10, 11, 12, 1) και απεικονίζεται σε απόσπασμα Φύλλου Χάρτη ΓΥΣ κλίμακας 1:50000 (Φ.Χ ΓΥΘΕΙΟ) και έχει όρια:

Βόρεια: Με δασική έκταση.

Νότια: Με αγρό.

Ανατολικά: Με αγροτική οδό.

Δυτικά: Με δασική έκταση,

όπως φαίνεται στο συνημμένο τοπογραφικό διάγραμμα, κλίμακας 1:2000 υπό στοιχεία (1, 2, 3... 10, 11, 12, 1) και απεικονίζεται σε απόσπασμα Φύλλου Χάρτη ΓΥΣ κλίμακας 1:50000 (Φ.Χ. ΓΥΘΕΙΟ) που αποτελεί αναπόσπαστο μέρος της απόφασης αυτής.

Η απόφαση αυτή να δημοσιευθεί στην Εφημερίδα της Κυβερνήσεως.

Σπάρτη, 16 Ιουνίου 2010

Ο Γενικός Γραμματέας Περιφέρειας
ΦΩΤΙΟΣ ΧΑΤΖΗΜΙΧΑΛΗΣ

ΤΟΠΟΓΡΑΦΙΚΟ ΔΙΑΓΡΑΜΜΑ ΕΚΧΕΡΣΩΘΕΙΣΑΣ ΔΑΣΙΚΗΣ ΕΚΤΑΣΗΣ
ΘΕΣΗ "ΚΟΛΑΣΗ" Δ.Δ. ΓΕΡΑΚΙΟΥ ΔΗΜΟΥ ΓΕΡΟΝΘΩΝ
ΕΜΒΑΔΟΝ Ε1=6.509,05τμ ΕΜΒΑΔΟΝ Ε2=5.071,50τμ
ΣΥΝΟΛΙΚΟ ΕΜΒΑΔΟΝ Ε=11.580,55 τμ
ΚΛΙΜΑΚΑ 1:2000

ΑΠΟΣΠΑΣΜΑ Φ.Χ. ΓΥΣ "ΓΥΘΕΙΟ" ΚΛΙΜ.: 1:50.000

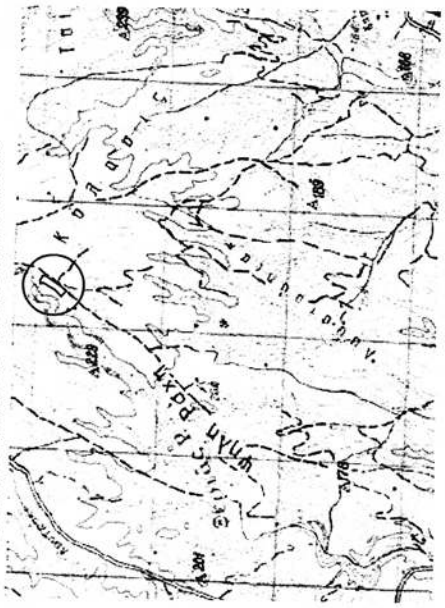

α/α	X	Y
1.	378119.50	4094930.20
2.	378160.38	4094978.86
3.	378174.07	4095002.98
4.	378193.00	4095031.00
5.	378238.00	4095092.00
6.	378236.00	4095115.00
7.	378203.00	4095134.00
8.	378177.00	4095132.00
9.	378181.00	4095106.00
10.	378152.00	4095060.00
11.	378128.01	4095022.62
12.	378075.78	4094970.44

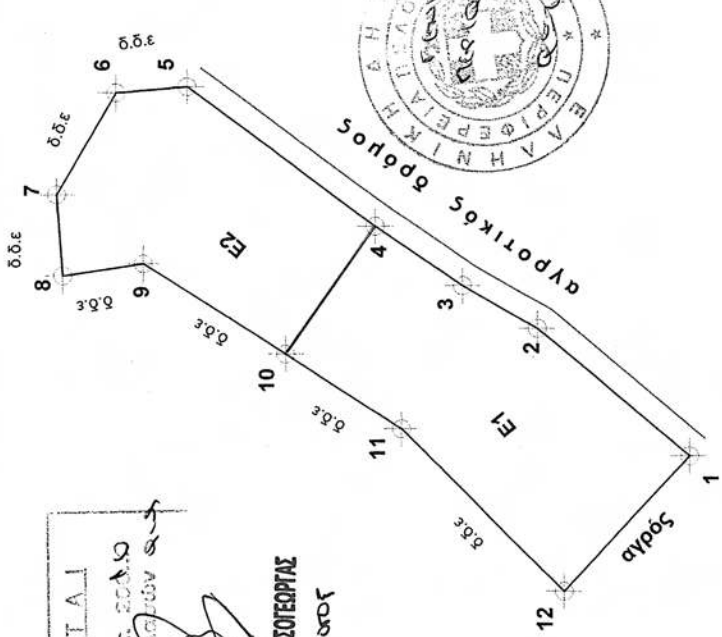

Σπάρτη 13/05/2010
Θεωρήθηκε
Η Δασάρχης Σπάρτης
ΠΑΝΑΓΙΩΤΑ ΣΗΜΑΔΗ
ΔΑΣΟΛΟΓΟΣ

Σπάρτη 13/05/2010
Ο συντάκτης
ΓΕΩΡΓΙΟΣ ΣΜΥΡΝΙΟΣ
ΔΑΣΟΠΟΝΟΣ

ΠΑΡΑΣΚΕΥΑΣ ΚΟΥΤΣΟΓΕΩΡΓΑΣ

N

ΕΘΝΙΚΟ ΤΥΠΟΓΡΑΦΕΙΟ
Για τεχνικούς λόγους στο σχεδιάγραμμα, έγινε σμίκρυνση, κατά ποσοστό 82%

Αριθ. 1829 (2)

Μερική άρση της αριθ. 2780/7-9-2000 απόφασης αναδάσωσης, για έκταση, εμβαδού 2.144,20 τ.μ. στη θέση «Πηγαδάκι» περιφέρειας Δ.Δ. Μαρτίνου, Δήμου Οπουντίων του Νομού Φθιώτιδας.

Η ΓΕΝΙΚΗ ΓΡΑΜΜΑΤΕΑΣ
ΠΕΡΙΦΕΡΕΙΑΣ ΣΤΕΡΕΑΣ ΕΛΛΑΔΑΣ

Έχοντας υπόψη:

1. Τις διατάξεις των άρθρων 24 παρ. 1 και 117 παρ.3 του Συντάγματος.

2. Τις διατάξεις του Ν. 2503/97 «Διοίκηση - Οργάνωση - Στελέχωση της Περιφέρειας κ.λπ.».

3. Τις διατάξεις του άρθρου 44 παρ. 1 του Ν. 998/79 «Περί προστασίας των δασών και των δασικών εν γένει εκτάσεων της χώρας» (ΦΕΚ 289 Α΄).

4. Τις διατάξεις του άρθρου 36 παρ. 3 του Ν. 3698/2008 «Περί ρυθμίσεων θεμάτων κτηνοτροφίας και άλλων διατάξεων» (ΦΕΚ 198 Α΄).

5. Τις διαταγές του Υπουργείου Αγροτικής Ανάπτυξης και Τροφίμων:

α) 160417/1180/8-7-80,

β) 182447/3049/24-9-80,

γ) 97870/2248/7-5-2009.

6. Την υπ' αριθ. 2780/7-9-2000 (ΦΕΚ Δ΄ 627/28-9-2000) απόφαση του Δ/ντή Δασών Ν. Φθιώτιδας, με την οποία κηρύχθηκε αναδασωτέα δημόσια δασική έκταση, εμβαδού 48.500 στρ. στις θέσεις «Αετολίμνη - Καραδήμο - Ιμπλέρμ - Κανίσκα – Λούτσα – Πευκιάς – Κορτούλα - Πύλλα κ.λπ.» περιφέρειας Δήμων: Μαλεσίνας και Οπουντίων, λόγω πυρκαγιάς, εξαιρουμένων των αγροτικών εκτάσεων, εμβαδού περίπου 25.000 στρ. των οποίων ο αγροτικός χαρακτήρας θα διαπιστώνεται ύστερα από αυτοψία και σχετική φωτοερμηνεία Δασολόγου της Υπηρεσίας, καθώς επίσης και οι εκτάσεις που νόμιμα στα πλαίσια της Δασικής Νομοθεσίας, έχει εγκριθεί η αλλαγή χρήσης τους μέχρι σήμερα.

7. Την υπ' αριθ. 2/2010 (θέμα 1ο) θετική γνωμοδότηση της 2ης Α/θμιας Ε.Ε.Δ.Α. Ν. Φθιώτιδας, για την μερική άρση της αριθ. 2780/7-9-2000 απόφασης αναδάσωσης, για έκταση, εμβαδού 2.144,20 τ.μ. στη θέση «Πηγαδάκι» περιφέρειας Δ.Δ. Μαρτίνου, Δήμου Οπουντίων του Νομού Φθιώτιδας, διότι η εν λόγω έκταση, που σήμερα καλλιεργείται δενδροκομικά με ελιές αποτελεί τμήμα των εξαιρουμένων αγροτικών εκτάσεων, περίπου 25.000 στρ. που εμπεριέχονται στην υπ' αριθ. 2780/7-9-2000 απόφαση κήρυξη ως αναδασωτέας η οποία λόγω πραγματικής αιτίας όπως προκύπτει από την εξέταση- ερμηνεία α/φ ετών 1945, 1960, 1986 και 1996 όπου η εξεταζόμενη έκταση εμφανίζεται ως έκταση αγροτικής μορφής.

8. Την υπ' αριθ. 38779/1676/17-05-2010 εισήγηση του Δασαρχείου Αταλάντης.

9. Την υπ' αριθ. 39678/1933/21-05-2010 αναφορά και σύμφωνη γνώμη της Δ/νσης Δασών Ν. Φθιώτιδας, αποφασίζουμε:

1. Αίρουμε μερικώς την αριθ. 2780/7-9-2000 απόφαση του Δ/ντή Δασών Ν. Φθιώτιδας για έκταση, εμβαδού 2.144,20 τ.μ. στη θέση «Πηγαδάκι» περιφέρειας Δ.Δ. Μαρτίνου, Δήμου Οπουντίων του Νομού Φθιώτιδας όπως αυτή προσδιορίζεται με τα στοιχεία: α-3-4-5-6-β-α στο συνημμένο τοπογραφικό διάγραμμα, που αποτελεί αναπόσπαστο μέρος της απόφασης αυτής και έχει όρια:

Ανατολικά: Με εκτάσεις μη δασικού χαρακτήρα σήμερα.

Δυτικά: Με εκτάσεις μη δασικού χαρακτήρα σήμερα.

Βόρεια: Με ρέμα που φέρει δασική βλάστηση.

Νότια: Με έκταση μη δασικού χαρακτήρα.

2. Η μερική άρση της αναδάσωσης γίνεται για τους λόγους που αναφέρονται και αναπτύσσονται στο σκεπτικό της παρούσας.

3. Κατά τα λοιπά ισχύει η αριθ. 2780/7-9-2000 απόφαση του Δ/ντή Δασών Ν. Φθιώτιδας.

Η απόφαση αυτή ισχύει από της δημοσιεύσεως της στη Εφημερίδα της Κυβερνήσεως (άρθρο 41 παρ. 1 του Ν. 998/79).

Επιτρέπεται υποβολή κατ' αυτής αίτησης ακύρωσης στο Σ.τ.Ε. μέσα σε προθεσμία εξήντα (60) ημερών, που αρχίζει από την επομένη της δημοσίευσης της (άρθρο 46 Π.Δ. 18/89).

Από τις διατάξεις της απόφασης αυτής δεν προκαλείται δαπάνη σε βάρος του Κρατικού Προϋπολογισμού.

Η απόφαση αυτή να δημοσιευθεί στην Εφημερίδα της Κυβερνήσεως.

Λαμία, 30 Ιουνίου 2010

Η Γενική Γραμματέας Περιφέρειας
ΑΙΚΑΤΕΡΙΝΗ ΔΙΑΜΑΝΤΟΠΟΥΛΟΥ

ΤΟΠΟΓΡΑΦΙΚΟ ΔΙΑΓΡΑΜΜΑ

Έκτασης εμβαδού 2.144,20 τ.μ. , προς μερική άρση αναδασωτέας από τη συνολική έκταση που έχει κηρυχθεί αναδασωτέα με την αριθ. 2780/7-9-2000 απόφαση με εντολή Γ.Γ.Π.Σ.Ε. του Δ/ντη Δασών Ν. Φθ/δας.

(ΚΛΙΜΑΚΑΣ 1 : 1.000)

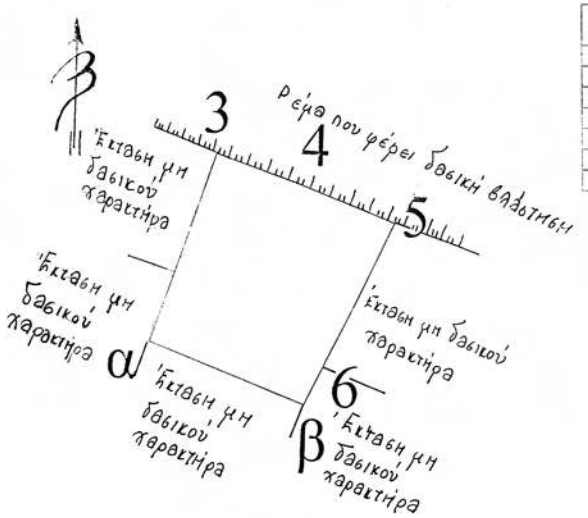

ΠΙΝΑΚΑΣ ΣΥΝΤΕΤΑΓΜΕΝΩΝ ΕΓΣΑ ' 87		
ΣΗΜΕΙΟ	Χ	Ψ
α	433109.36	4269184.52
3	433124.17	4269230.74
4	433144.19	4269224.18
5	433168.31	4269215.44
6	433150.99	4269178.07
β	433147.39	4269170.51

ΑΠΟΣΤΑΣΕΙΣ ΜΕΤΑΞΥ ΣΗΜΕΙΩΝ	
ΣΗΜΕΙΑ	ΑΠΟΣΤΑΣΗ
α-3	54.05
3-4	21.07
4-5	25.65
5-6	41.19
6-β	8.37
α-β	40.52

ΑΠΟΣΠΑΣΜΑ ΦΥΛΛΟΥ ΧΑΡΤΗ Γ.Υ.Σ (με αριθ. φύλλου 5490/3)

ΚΛΙΜΑΚΑ 1 : 5.000

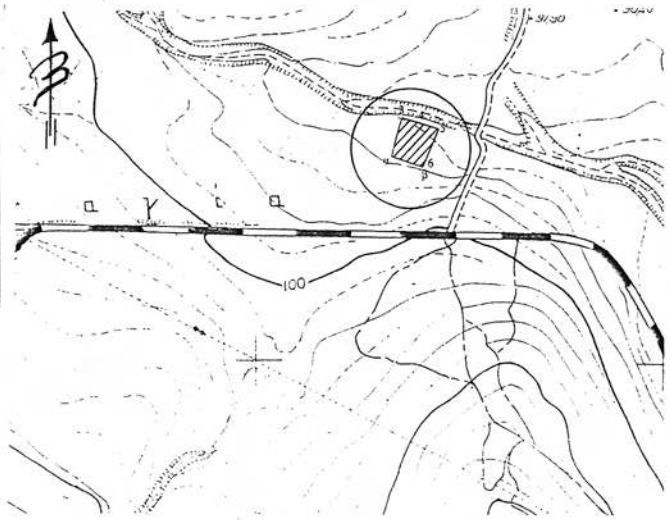

ΥΠΟΜΝΗΜΑ

Έκταση προτεινόμενη για μερική άρση αναδάσωσης

Ανήκει στην αριθ. 1829/2010 απόφαση της Γ.Γ.Π.Σ.Ε. Ο Δ/ντης Δασών Π.Σ.Ε.	ΕΛΕΓΧΘΗΚΕ Αταλάντη 17 -5-2010 Ο ΔΑΣΑΡΧΗΣ	Αταλάντη 17-5-2010 Η Συντάκτρια
ΑΝΔΡΕΑΣ ΠΑΠΑΝΔΡΕΟΥ ΔΑΣΟΛΟΓΟΣ ΜΕ Α΄ΒΑΘΜΟ	ΙΩΑΝΝΗΣ ΠΑΤΟΥΛΗΣ ΔΑΣΟΛΟΓΟΣ ΜΕ Α΄ΒΑΘΜΟ	ΜΑΡΙΑ ΣΟΥΛΤΑΝΟΠΟΥΛΟΥ ΔΑΣΟΛΟΓΟΣ

ΕΘΝΙΚΟ ΤΥΠΟΓΡΑΦΕΙΟ
Για τεχνικούς λόγους στο σχεδιάγραμμα, έγινε σμίκρυνση, κατά ποσοστό 55%

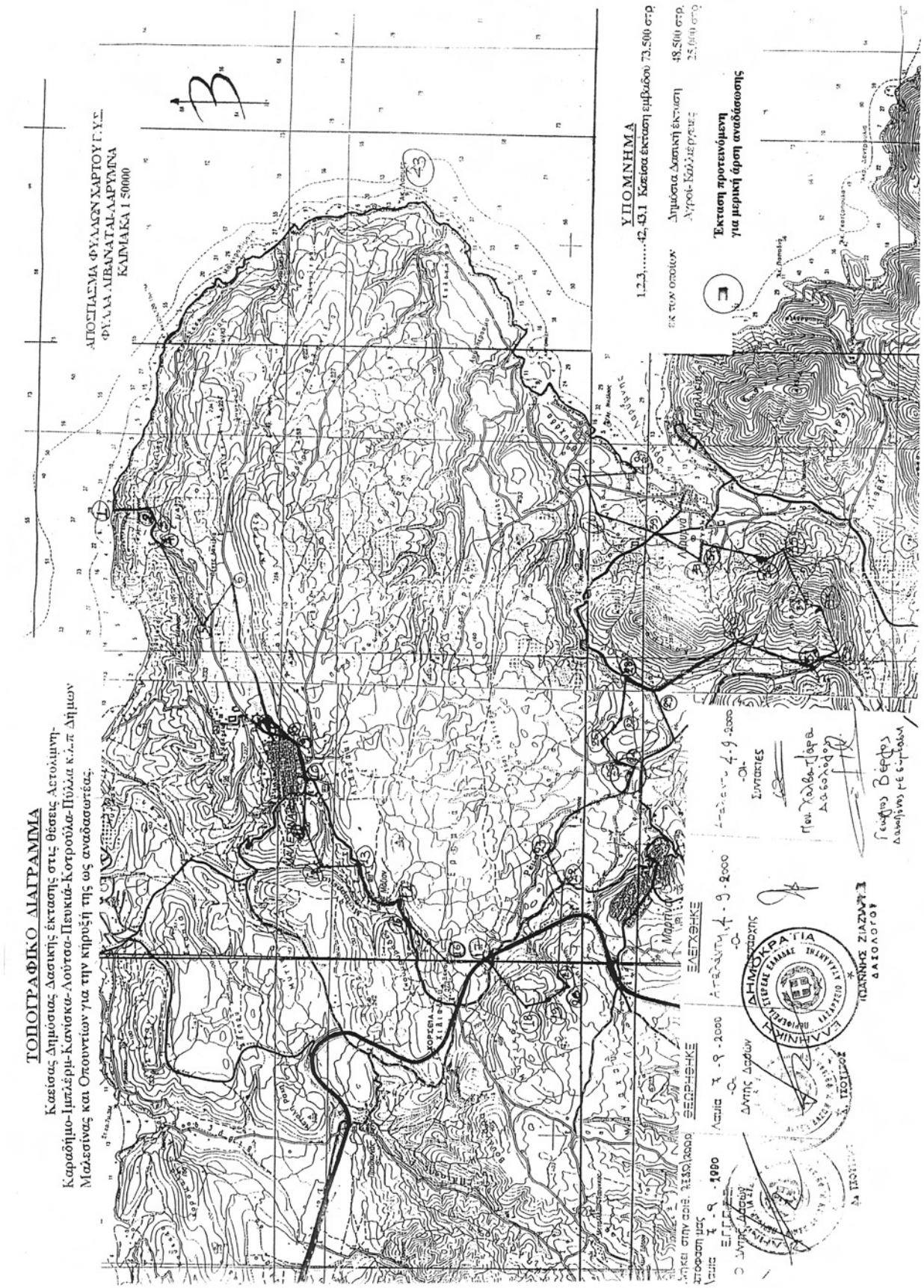
ΤΟΠΟΓΡΑΦΙΚΟ ΔΙΑΓΡΑΜΜΑ
Κλίμακα 1:50000
ΥΠΟΜΝΗΜΑ
Δημόσια Δασική έκταση
Έκταση προτεινόμενη για μερική άρση αναδάσωσης
ΔΗΜΟΚΡΑΤΙΑ
ΙΩΑΝΝΗΣ ΖΙΑΖΙΑΣ
ΔΑΣΟΛΟΓΟΣ

Αριθ. 1828 (3)

Μερική άρση της αριθ. 2780/7-9-2000 απόφασης αναδάσωσης, για έκταση, εμβαδού 2.450,00 τ.μ. στη θέση «Κανίσκα» περιφέρειας Δ.Δ. Μαλεσίνας, Δήμου Μαλεσίνας του Νομού Φθιώτιδας.

Η ΓΕΝΙΚΗ ΓΡΑΜΜΑΤΕΑΣ
ΠΕΡΙΦΕΡΕΙΑΣ ΣΤΕΡΕΑΣ ΕΛΛΑΔΑΣ

Έχοντας υπόψη:

1. Τις διατάξεις των άρθρων 24 παρ. 1 και 117 παρ. 3 του Συντάγματος.

2. Τις διατάξεις του Ν. 2503/97 «Διοίκηση - Οργάνωση - Στελέχωση της Περιφέρειας κ.λπ.».

3. Τις διατάξεις του άρθρου 44 παρ. 1 του Ν. 998/79 «Περί προστασίας των δασών και των δασικών εν γένει εκτάσεων της χώρας» (ΦΕΚ 289 Α΄).

4. Τις διατάξεις του άρθρου 17 του Ν. 3208/2003 (ΦΕΚ 303 Α΄) «Προστασία των δασικών οικοσυστημάτων κ.λπ.».

5. Τις διατάξεις του άρθρου 36 παρ. 3 του Ν. 3698/2008 «Περί ρυθμίσεων θεμάτων κτηνοτροφίας και άλλων διατάξεων» (ΦΕΚ 198 Α΄).

6. Τις διαταγές του Υπουργείου Αγροτικής Ανάπτυξης και Τροφίμων:

α) 160417/1180/8-7-80,

β) 182447/3049/24-9-80,

γ) 97870/2248/7-5-2009.

7. Την υπ' αριθ. 2780/7-9-2000 (ΦΕΚ Δ΄/627/28-9-2000) απόφαση του Δ/ντή Δασών Ν. Φθιώτιδας, με την οποία κηρύχθηκε αναδασωτέα δημόσια δασική έκταση, εμβαδού 48.500 στρ. στις θέσεις «Αετολίμνη - Καραδήμο - Ιμπλέρμ - Κανίσκα - Λούτσα - Πευκιάς - Κορτούλα - Πύλλα κ.λπ.» περιφέρειας Δήμων: Μαλεσίνας και Οπουντίων, λόγω πυρκαγιάς, εξαιρουμένων των αγροτικών εκτάσεων, εμβαδού περίπου 25.000 στρ. των οποίων ο αγροτικός χαρακτήρας θα διαπιστώνεται ύστερα από αυτοψία και σχετική φωτοερμηνεία Δασολόγου της Υπηρεσίας, καθώς επίσης και οι εκτάσεις που νόμιμα στα πλαίσια της Δασικής Νομοθεσίας, έχει εγκριθεί η αλλαγή χρήσης τους μέχρι σήμερα.

8. Την υπ' αριθ. 2/2010 (θέμα 2^{ο}) θετική γνωμοδότηση της 2ης Α/θμιας Ε.Ε.Δ.Α. Ν. Φθιώτιδας, για την μερική άρση της αριθ. 2780/7-9-2000 απόφασης αναδάσωσης, για έκταση, εμβαδού 2.450,00 τ.μ. στη θέση «Κανίσκα» περιφέρειας Δ.Δ. Μαλεσίνας, Δήμου Μαλεσίνας του Νομού Φθιώτιδας, διότι η εν λόγω έκταση, που σήμερα καλλιεργείται εν μέρει δενδροκομικά με ελιές και εν μέρει με αγρωστώδη αποτελεί τμήμα των εξαιρουμένων αγροτικών εκτάσεων, περίπου 25.000 στρ. που εμπεριέχονται στην υπ' αριθ. 2780/7-9-2000 απόφαση κήρυξη ως αναδασωτέας αποτελεί δε ιδιωτικό αγρόκτημα και δεν υπάγεται καθοιονδήποτε τρόπο στις διατάξεις της Δασικής Νομοθεσίας, διότι είχε παραχωρηθεί με τον αριθ. 65/6705/21-12-1962 οριστικό τίτλο, ο οποίος δεν έχει ανακληθεί και ισχύει, προς γεωργική καλλιέργεια αλλάζοντας νόμιμα χρήση στα πλαίσια των διατάξεων της Δασικής Νομοθεσίας.

9. Την υπ' αριθ. 38514/1666/17-05-2010 εισήγηση του Δασαρχείου Αταλάντης.

10. Την υπ' αριθ. 39673/1932/21-05-2010 αναφορά και σύμφωνη γνώμη της Δ/νσης Δασών Ν. Φθιώτιδας, αποφασίζουμε:

1. Αίρουμε μερικώς την αριθ. 2780/7-9-2000 απόφαση του Δ/ντή Δασών Ν. Φθιώτιδας για έκταση, εμβαδού 2.450,00 τ.μ. στη θέση «Κανίσκα» περιφέρειας Δ.Δ. Μαλεσίνας, Δήμου Μαλεσίνας του Νομού Φθιώτιδας όπως αυτή προσδιορίζεται με τα στοιχεία: Α-Β-Γ-Δ-Ε-Ζ-Η-Θ-Α στο συνημμένο τοπογραφικό διάγραμμα, που αποτελεί αναπόσπαστο μέρος της απόφασης αυτής και έχει όρια:

Ανατολικά: Με αναδασωτέα έκταση (αριθ. 2780/2000 αποφ.) και με έκταση μη δασικού χαρακτήρα σήμερα.

Δυτικά: Με εκτάσεις μη δασικού χαρακτήρα σήμερα.

Βόρεια: Με αγροτικό δρόμο, με έκταση μη δασικού χαρακτήρα σήμερα και με αναδασωτέα Έκταση (αριθ. 2780/2000 αποφ.).

Νότια: Με εκτάσεις μη δασικού χαρακτήρα σήμερα.

2. Η μερική άρση της αναδάσωσης γίνεται για τους λόγους που αναφέρονται και αναπτύσσονται στο σκεπτικό της παρούσας.

3. Κατά τα λοιπά ισχύει η αριθ. 2780/7-9-2000 απόφαση του Δ/ντή Δασών Ν. Φθιώτιδας.

Η απόφαση αυτή ισχύει από της δημοσιεύσεως της στη Εφημερίδα της Κυβερνήσεως (άρθρο 41 παρ. 1 του Ν. 998/79).

Επιτρέπεται υποβολή κατ' αυτής αίτησης ακύρωσης στο Σ.τ.Ε. μέσα σε προθεσμία εξήντα (60) ημερών, που αρχίζει από την επομένη της δημοσίευσης της (άρθρο 46 Π.Δ. 18/89).

Από τις διατάξεις της απόφασης αυτής δεν προκαλείται δαπάνη σε βάρος του Κρατικού Προϋπολογισμού.

Η απόφαση αυτή να δημοσιευθεί στην Εφημερίδα της Κυβερνήσεως.

Λαμία, 30 Ιουνίου 2010

Η Γενική Γραμματέας Περιφέρειας
ΑΙΚΑΤΕΡΙΝΗ ΔΙΑΜΑΝΤΟΠΟΥΛΟΥ

ΤΟΠΟΓΡΑΦΙΚΟ ΔΙΑΓΡΑΜΜΑ

Έκτασης εμβαδού 2.450.00 τ.μ. , προς μερική άρση αναδασωτέας από τη συνολική έκταση που έχει κηρυχθεί αναδασωτέα με την αριθ. 2780/7-9-2000 απόφαση με εντολή Γ.Γ.Π.Σ.Ε. του Δ/ντη Δασών Ν. Φθ/δας.

(ΚΛΙΜΑΚΑ 1 : 1.000)

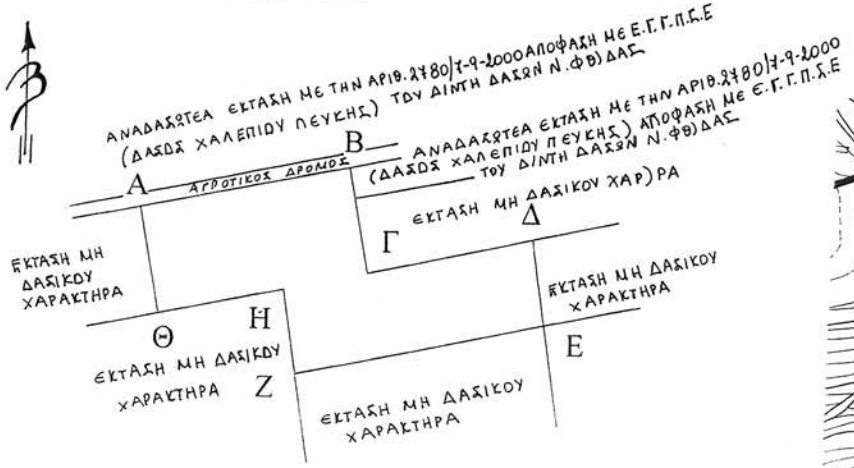

ΑΠΟΣΠΑΣΜΑ ΦΥΛΛΟΥ ΧΑΡΤΗ Γ.Υ.Σ. 5480/7

(ΚΛΙΜΑΚΑ 1:5.000)

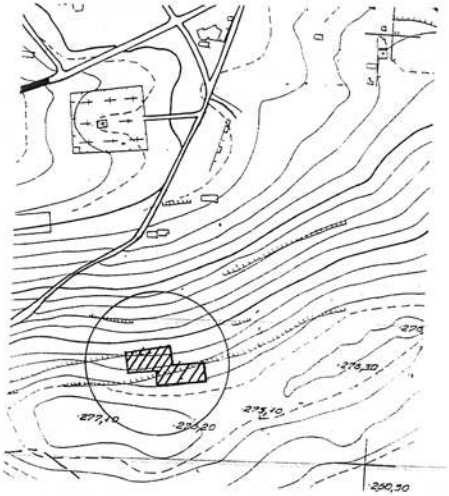

ΥΠΟΜΝΗΜΑ

Έκταση προτεινόμενη για μερική άρση αναδάσωσης

ΠΙΝΑΚΑΣ ΣΥΝΤΕΤΑΓΜΕΝΩΝ		
ΣΗΜΕΙΟ	Χ	Ψ
Α	432815.503	4274048.852
Β	432864.475	4274058.969
Γ	432868.807	4274034.332
Δ	432097.915	4274042.737
Ε	432910.807	4274022.894
Ζ	432852.099	4274010.511
Η	432849.218	4274030.302
Θ	432819.838	4274024.231

ΑΠΟΣΤΑΣΕΙΣ ΜΕΤΑΞΥ ΣΗΜΕΙΩΝ	
ΣΗΜΕΙΑ	ΑΠΟΣΤΑΣΗ (Μ)
Α-Β	50
Β-Γ	25
Γ-Δ	40
Δ-Ε	20
Ε-Ζ	60
Ζ-Η	20
Η-Θ	30
Θ-Α	25

Ανήκει στην αριθ. 1828/2010 απόφαση της Γ.Γ.Π.Σ.Ε. Ο Δ/ντης Δασών Π.Σ.Ε.	ΕΛΕΓΧΘΗΚΕ Αταλάντη 17 -5-2010 Ο ΔΑΣΑΡΧΗΣ	Αταλάντη 17 -5-2010 Η Συντάκτρια
ΑΝΔΡΕΑΣ ΠΑΠΑΝΔΡΕΟΥ ΔΑΣΟΛΟΓΟΣ ΜΕ Α΄ΒΑΘΜΟ	ΙΩΑΝΝΗΣ ΠΑΤΟΥΛΗΣ ΔΑΣΟΛΟΓΟΣ ΜΕ Α΄ΒΑΘΜΟ	ΜΑΡΙΑ ΣΟΥΛΤΑΝΟΠΟΥΛΟΥ ΔΑΣΟΛΟΓΟΣ

ΕΘΝΙΚΟ ΤΥΠΟΓΡΑΦΕΙΟ
Για τεχνικούς λόγους στο σχεδιάγραμμα, έγινε σμίκρυνση, κατά ποσοστό 57%

ΑΠΟ ΤΟ ΕΘΝΙΚΟ ΤΥΠΟΓΡΑΦΕΙΟ
ΚΑΠΟΔΙΣΤΡΙΟΥ 34 * ΑΘΗΝΑ 104 32 * ΤΗΛ. 210 52 79 000 * FAX 210 52 21 004
ΗΛΕΚΤΡΟΝΙΚΗ ΔΙΕΥΘΥΝΣΗ: http://www.et.gr – e-mail: webmaster.et@et.gr

04003672107100008