Signature Not Verified
Digitally signed by Theodoros Moumouris
Date: 2010.08.11 08:47:33 EEST
Reason: Signed PDF (embedded)
Location: Athens, Ethniko Typografio

ΕΦΗΜΕΡΙΣ ΤΗΣ ΚΥΒΕΡΝΗΣΕΩΣ

ΤΗΣ ΕΛΛΗΝΙΚΗΣ ΔΗΜΟΚΡΑΤΙΑΣ

ΤΕΥΧΟΣ ΤΕΤΑΡΤΟ **Αρ. Φύλλου 389**

29 Ιουλίου 2010

ΠΕΡΙΕΧΟΜΕΝΑ

ΑΠΟΦΑΣΕΙΣ

Κήρυξη ως αναδασωτέας έκτασης εμβαδού 2,185 στρ. στη θέση «Μιχαλέτσα» Κοινότητας Σταμάτας του Νομού Αττικής. 1

Κήρυξη ως αναδασωτέας έκτασης εμβαδού 1,675 στρ. στη θέση «Λίμνη Μαραθώνος - Αγία Τριάδα» Κοινότητας Σταμάτας του Νομού Αττικής. 2

Κήρυξη ως αναδασωτέας έκτασης εμβαδού 2,990 στρ. στη θέση «Πλούμθι ή Πεύκο» Κοινότητας Σταμάτας του Νομού Αττικής. 3

ΑΠΟΦΑΣΕΙΣ

Αριθμ. 2494 (1)

Κήρυξη ως αναδασωτέας έκτασης εμβαδού 2,185 στρ. στη θέση «Μιχαλέτσα» Κοινότητας Σταμάτας του Νομού Αττικής.

Ο ΓΕΝΙΚΟΣ ΓΡΑΜΜΑΤΕΑΣ ΠΕΡΙΦΕΡΕΙΑΣ ΑΤΤΙΚΗΣ

Έχοντας υπόψη:

1.- Τις διατάξεις:

α) Του άρθρου 117 Παρ. 3 του Συντάγματος της Ελλάδος.

β) Του Ν. 3200/1955 «περί διοικητικής αποκεντρώσεως» όπως αυτές τροποποιήθηκαν μεταγενέστερα.

γ) Του Ν. 2503/1997 «Διοίκηση, οργάνωση, στελέχωση της Περιφέρειας κ.λπ.».

δ) Του Ν. 998/1979 «Περί προστασίας των Δασών και των Δασικών εν γένει εκτάσεων της Χώρας και ειδικότερα:

δα) Του άρθρου 41 παρ. 1.

δβ) Του άρθρου 38 παρ. 1.

ε) Την αριθμ. 160417/1180/9.7.1980 εγκύκλιο δ/γή του Υπ. Γεωργίας.

ζ) Του Ν. 3208/2003 «Περί Προστασίας δασικών οικοσυστημάτων κτλ».

2.- Την αριθ. 4965/2006/26.11.2009 και 3726/31.5.10 προτάσεις του αρμοδίου Δασαρχείου Πεντέλης σχετικά με την κήρυξη ως αναδασωτέας της αναφερόμενης στο θέμα έκτασης, αποφασίζουμε:

Κηρύσσουμε ως αναδασωτέα ιδιωτική δασική έκταση (δάσος) με συνιδιοκτησία του Ελληνικού Δημοσίου σε ποσοστό 10%,συνολικού εμβαδού 2,185 στρ. (δύο στρεμμάτων και εκατόν ογδόντα πέντε χιλιοστών του στρέμματος) που βρίσκεται στη θέση «Μιχαλέτσα» Κοινότητας Σταμάτας του Νομού Αττικής, η οποία απεικονίζεται με στοιχεία οριογραμμής: (Ε1, Ε6, Ε7, Ε8, Ε9 και Ε10) στο προσαρτημένο στη παρούσα Απόφασή μας διάγραμμα, το οποίο αποτελεί αναπόσπαστο μέρος αυτής και έχει όρια:

● Τμήμα Ε1

Ανατολικά: Δασικές εκτάσεις κηρυγμένες με την 3051/1992 απόφαση κήρυξης του Νομάρχη Ανατ. Αττικής (ΦΕΚ 1194/Δ΄/16-11-1992).

Δυτικά: Μη δασικές εκτάσεις κατά ΠΚΧ.

Βόρεια: Δασικές εκτάσεις κηρυγμένες με την 3051/1992 απόφαση κήρυξης του Νομάρχη Ανατ. Αττικής (ΦΕΚ 1194/Δ΄/16-11 -1992).

Νότια: Δασικές εκτάσεις κατά ΠΚΧ.

● Τμήμα Ε6

Ανατολικά: Μη δασικές εκτάσεις κατά ΠΚΧ.

Δυτικά: Δασικές εκτάσεις κηρυγμένες με την 3051/1992 απόφαση κήρυξης του Νομάρχη

Ανατ. Αττικής (ΦΕΚ 1194/Δ΄/16-11-1992).

Βόρεια: Μη δασικές εκτάσεις κατά ΠΚΧ.

Νότια: Μη δασικές εκτάσεις κατά ΠΚΧ.

● Τμήμα Ε7

Ανατολικά: Δασικές εκτάσεις κατά ΠΚΧ.

Δυτικά: Δασικές εκτάσεις κατά ΠΚΧ.

Βόρεια: Δασικές εκτάσεις κατά ΠΚΧ.

Νότια: Μη δασικές εκτάσεις κατά ΠΚΧ.

● Τμήμα Ε8

Ανατολικά: Δασικές εκτάσεις κατά ΠΚΧ.

Δυτικά: Μη δασικές εκτάσεις κατά ΠΚΧ.

Βόρεια: Δασικές εκτάσεις κατά ΠΚΧ.

Νότια: Μη δασικές εκτάσεις κατά ΠΚΧ.

● Τμήμα Ε9

Ανατολικά: Δασικές εκτάσεις κατά ΠΚΧ.

Δυτικά: Δασικές εκτάσεις κηρυγμένες με την 3051/1992 απόφαση κήρυξης του Νομάρχη Ανατ. Αττικής (ΦΕΚ 1194/Δ΄/16-11-1992).

Βόρεια: Δασικές εκτάσεις κηρυγμένες με την 3051/1992 απόφαση κήρυξης του Νομάρχη Ανατ. Αττικής (ΦΕΚ 1194/Δ΄/16-11-1992).

Νότια: Δασικές εκτάσεις κατά ΠΚΧ.

● Τμήμα Ε10

Ανατολικά: Δασικές εκτάσεις κηρυγμένες με την 3051/1992 απόφαση κήρυξης του Νομάρχη Ανατ. Αττικής (ΦΕΚ 1194/Δ΄/16-11-1992).

Δυτικά: Δασικές εκτάσεις κατά ΠΚΧ.

Βόρεια: Δασικές εκτάσεις κατά ΠΚΧ.

Νότια: Δασικές εκτάσεις κηρυγμένες με την 3051/1992 απόφαση κήρυξης του Νομάρχη

Ανατ. Αττικής (ΦΕΚ 1194/Δ΄/16-11-1992).

Σκοποί της κήρυξης της ανωτέρω έκτασης ως αναδασωτέας είναι, η διατήρηση του δασικού χαρακτήρα αυτής, ο αποκλεισμός διάθεσης της για άλλη χρήση και η αποκατάσταση της καταστραφείσης από εκχέρσωση δασικής βλάστησης αποτελούμενης από ξυλώδη βλάστηση (πεύκα) σε ποσοστό > 25%.

Η απόφαση αυτή να δημοσιευθεί στην Εφημερίδα της Κυβερνήσεως.

Αγία Παρασκευή, 18 Ιουνίου 2010

Ο Γενικός Γραμματέας Περιφέρειας
ΗΛΙΑΣ ΛΙΑΚΟΠΟΥΛΟΣ

ΑΠΟΣΠΑΣΜΑ ΣΥΝΑΡΜΟΣΜΕΝΩΝ ΦΥΛΛΩΝ ΠΙΝΑΚΙΔΑΣ Γ.Υ.Σ. 6436/6, 6436/8 ΚΛ 1:5.000

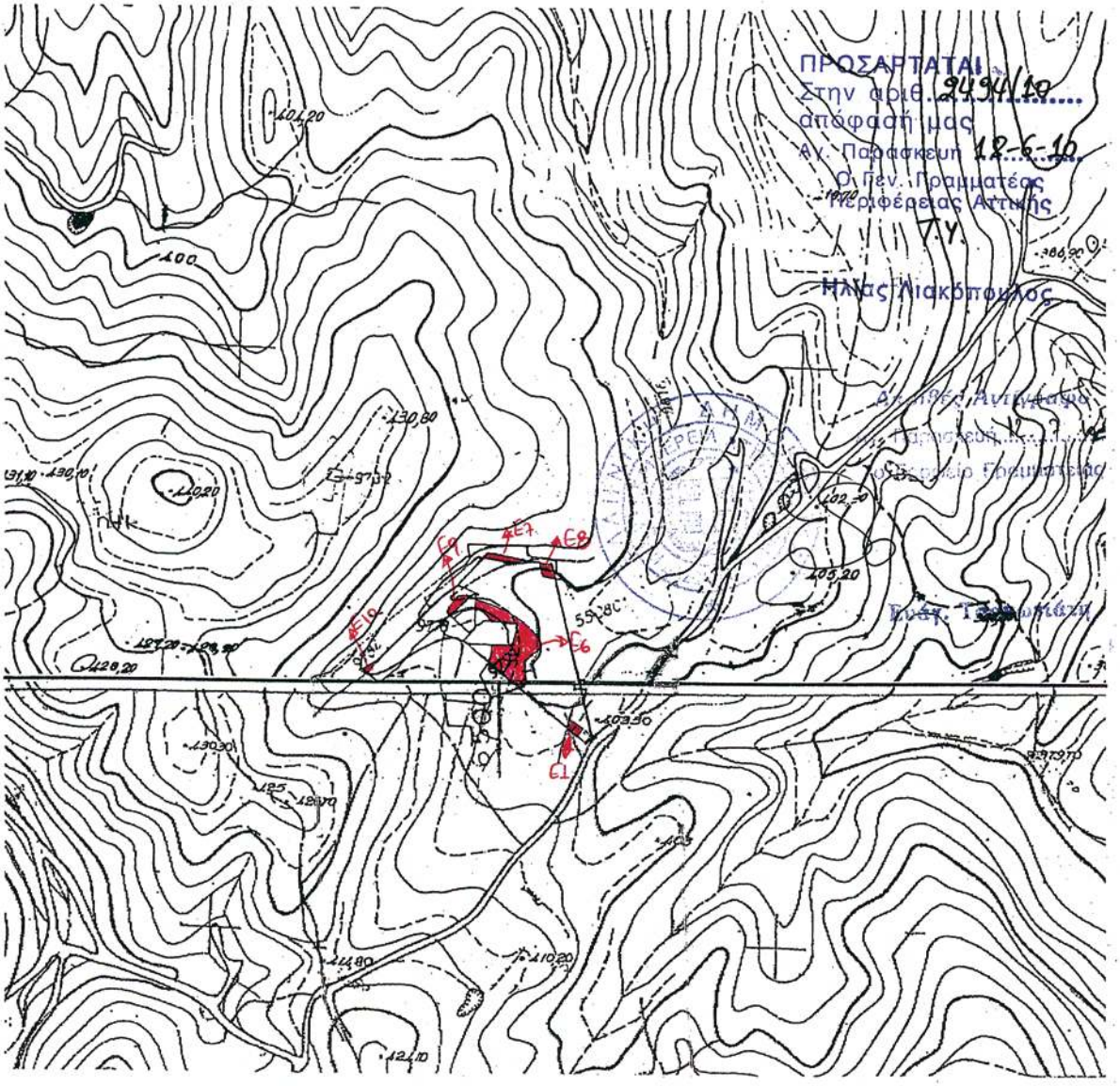

Η Συντάκτης

ΕΘΝΙΚΟ ΤΥΠΟΓΡΑΦΕΙΟ
Για τεχνικούς λόγους στο σχεδιάγραμμα, έγινε σμίκρυνση, κατά ποσοστό 79%

ΔΗΜΟΚΡΑΤΙΑ
ΠΕΡΙΦΕΡΕΙΑ ΑΤΤΙΚΗΣ
ΔΙΕΥΘΥΝΣΗ ΔΑΣΩΝ ΑΤΤΙΚΗΣ

ΘΕΩΡΗΘΗΚΕ
Γέρακας 26-11-2009
Ε.Γ.Γ.Π.Α.
Ο ΔΑΣΑΡΧΗΣ ΠΕΝΤΕΛΗΣ

ΑΝΑΣΤΑΣΙΟΣ ΚΑΛΠΑΞΙΔΗΣ
ΔΑΣΟΛΟΓΟΣ

Αριθμ. 7790/ΠΕ (2)

Κήρυξη ως αναδασωτέας έκτασης εμβαδού 1,675 στρ. στη θέση «Λίμνη Μαραθώνος - Αγία Τριάδα» Κοινότητας Σταμάτας του Νομού Αττικής.

Ο ΓΕΝΙΚΟΣ ΓΡΑΜΜΑΤΕΑΣ ΠΕΡΙΦΕΡΕΙΑΣ ΑΤΤΙΚΗΣ

Έχοντας υπόψη:

1.- Τις διατάξεις:

α) Του άρθρου 117 Παρ. 3 του Συντάγματος της Ελλάδος.

β) Του Ν. 3200/1955 «περί διοικητικής αποκεντρώσεως» όπως αυτές τροποποιήθηκαν μεταγενέστερα.

γ) Του Ν. 2503/1997 «Διοίκηση, οργάνωση, στελέχωση της Περιφέρειας κ.λπ.».

δ) Του Ν. 998/1979 «Περί προστασίας των Δασών και των Δασικών εν γένει εκτάσεων της Χώρας και ειδικότερα:

δα) Του άρθρου 41 παρ. 1.

δβ) Του άρθρου 38 παρ. 1.

ε) Την αριθμ. 160417/1180/9.7.1980 εγκύκλιο δ/γή του Υπ. Γεωργίας.

ζ) Του Ν. 3208/2003 «Περί Προστασίας δασικών οικοσυστημάτων κ.τ.λ.».

2.- Την αριθ. 4301/30.11.2009 πρόταση του αρμοδίου Δασαρχείου Πεντέλης σχετικά με την κήρυξη ως αναδασωτέας της αναφερόμενης στο θέμα έκτασης, αποφασίζουμε:

Κηρύσσουμε ως αναδασωτέα ιδιωτική δασική έκταση (δάσος) με συνιδιοκτησία του Ελληνικού Δημοσίου σε ποσοστό 10%, συνολικού εμβαδού 1,675 στρ. (ενός στρέμματος και εξακοσίων εβδομήντα πέντε χιλιοστών του στρέμματος) που βρίσκεται στη θέση «Λίμνη Μαραθώνος - Αγία Τριάδα» Κοινότητας Σταμάτας του Νομού Αττικής, η οποία απεικονίζεται με στοιχεία οριογραμμής: (Ν, δ, ε, Ξ, Ν), (η, θ, ι, θ΄ κ΄, κ, ζ, η) και (Α, Β΄, Α΄, Α) στο προσαρτημένο στη παρούσα Απόφαση μας διάγραμμα, το οποίο αποτελεί αναπόσπαστο μέρος αυτής και έχει όρια:

Τμήμα (Ν, δ, ε, Ξ, Ν)

Ανατολικά: Ιδιωτική δασική με συνιδιοκτησία του Ελληνικού Δημοσίου σε ποσοστό 10%, κηρυγμένη αναδασωτέα λόγω πυρκαγιάς.

Δυτικά: Ιδιωτική δασική με συνιδιοκτησία του Ελληνικού Δημοσίου σε ποσοστό 10%, κηρυγμένη αναδασωτέα λόγω πυρκαγιάς.

Βόρεια: Αγροτική έκταση.

Νότια: Ιδιωτική δασική με συνιδιοκτησία του Ελληνικού Δημοσίου σε ποσοστό 10%, κηρυγμένη αναδασωτέα λόγω πυρκαγιάς.

Τμήμα (η, θ, ι, θ΄, κ΄, κ, ζ, η)

Ανατολικά: Με απαλλοτριωθείσες εκτάσεις σύμφωνα με το 5/4/1930 Π.Δ.

Δυτικά: Με αγροτική έκταση και Ιδιωτική δασική με συνιδιοκτησία του Ελληνικού Δημοσίου σε ποσοστό 10%, κηρυγμένη αναδασωτέα λόγω πυρκαγιάς.

Βόρεια: Αγροτική έκταση.

Νότια: Ιδιωτική δασική με συνιδιοκτησία του Ελληνικού Δημοσίου σε ποσοστό 10%, κηρυγμένη αναδασωτέα λόγω πυρκαγιάς.

Τμήμα (Α, Β΄, Α΄, Α)

Ανατολικά: Δασική οδό.

Δυτικά: Ιδιωτική δασική με συνιδιοκτησία του Ελληνικού Δημοσίου σε ποσοστό 10%, κηρυγμένη αναδασωτέα λόγω πυρκαγιάς.

Βόρεια: Με απαλλοτριωθείσες εκτάσεις σύμφωνα με το 5/4/1930 Π.Δ.

Νότια: Ιδιωτική δασική με συνιδιοκτησία του Ελληνικού Δημοσίου σε ποσοστό 10%, κηρυγμένη αναδασωτέα λόγω πυρκαγιάς.

Σκοποί της κήρυξης της ανωτέρω έκτασης ως αναδασωτέας είναι, η διατήρηση του δασικού χαρακτήρα αυτής, ο αποκλεισμός διάθεσης της για άλλη χρήση και η αποκατάσταση της καταστραφείσης από εκχέρσωση κατά το μήνα Αύγουστο του 2006 δασικής βλάστησης αποτελούμενης από νεαρά άτομα χαλεπίου πεύκης συνέπεια φυσικής αναγέννησης μετά από πυρκαγιά, πουρνάρια και κατά τόπους μέσης ηλικίας πεύκα.

Η εν λόγω έκταση εμπίπτει εντός ευρύτερης έκτασης που έχει κηρυχθεί αναδασωτέα με την αριθμ. 4177/18.11.93 απόφαση του Νομάρχη Αν. Αττικής, συνεπεία πυρκαγιάς.

Η απόφαση αυτή να δημοσιευθεί στην εφημερίδα της Κυβερνήσεως.

Αγία Παρασκευή, 17 Ιουνίου 2010

Ο Γενικός Γραμματέας Περιφέρειας
ΗΛΙΑΣ ΛΙΑΚΟΠΟΥΛΟΣ

ΔΑΣΟΝΟΜΕΙΟ ΑΓ.ΣΤΕΦΑΝΟΥ

ΑΠΟΣΠΑΣΜΑ ΠΙΝΑΚΙΔΑΣ Γ.Υ.Σ.

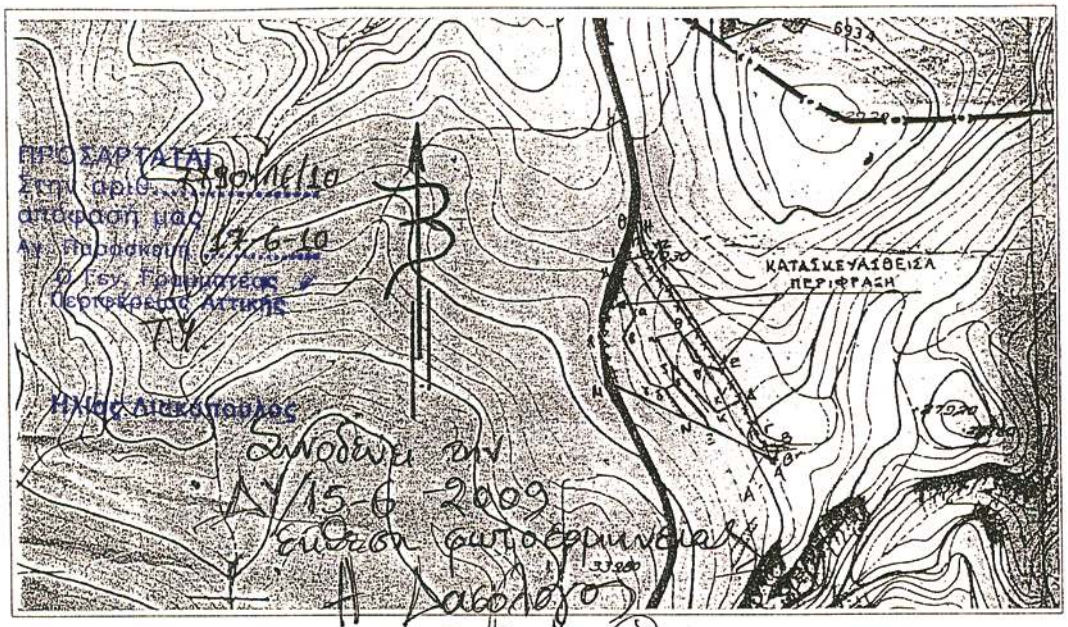

ΕΘΝΙΚΟ ΤΥΠΟΓΡΑΦΕΙΟ
Για τεχνικούς λόγους στο σχεδιάγραμμα, έγινε σμίκρυνση, κατά ποσοστό 79%

ΤΟΠΟΓΡΑΦΙΚΟ ΔΙΑΓΡΑΜΜΑ

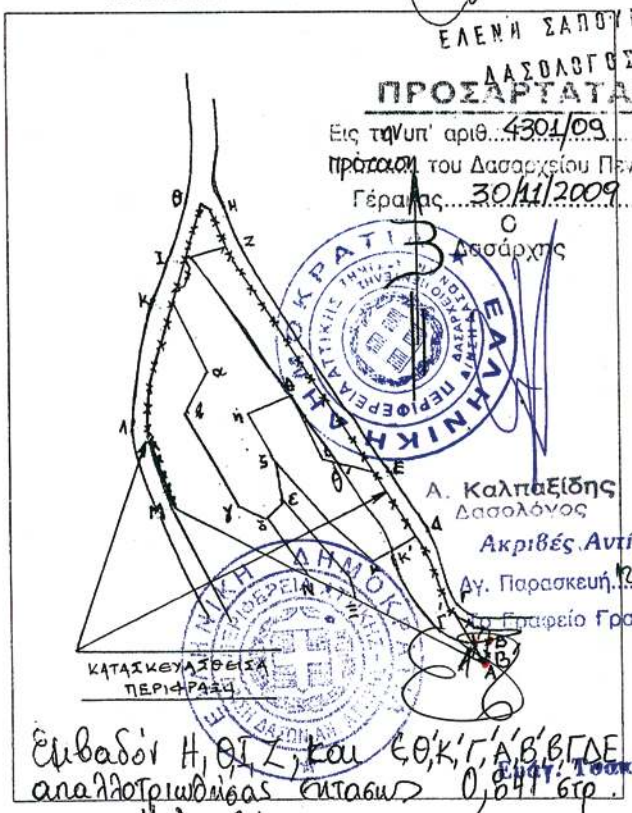

Φ.κ.: 03-07/669/06

ΥΠΟΜΝΗΜΑ

ΧΑΡΤΗΣ Γ.Υ.Σ.: 6436/4

ΘΕΣΗ: Λίμνη Μαραθώνος – Αγ.Τριάδα, περιφέρειας Κοινότητας Σταμάτας

ΣΤΟΙΧΕΙΑ

ΘΗΖΙΘ, ΚαβγδεζηθιΕΔΓΒΑΞΝΜΛΚ : Ιδιωτική δασική έκταση με συνιδιοκτησία του Ελλ.Δημοσίου σε ποσοστό 10%, που περιφράχθηκε

ΖΕιθηζεδγβαΚΙΖ : Μη δασική έκταση

ΑΒΓΔΕΖΗΘΙΚΛΜ (~~x x x~~) : Κατασκευασθείσα περίφραξη

ΕΜΒΑΔΟ :

ΘΗΖΙΘ, ΚαβγδΝΜΛΚ, ΔΓΑΞεζκΔ = 3.713 τ.μ.

ΕΘΚΓΑΒΓΔΕ, ΝΘεΞΝ, ΕΔΚζηθιΕ, ΑΓΒΑ = 2.228 τ.μ.

Συνολικό εμβαδό δασικών εκτάσεων : 5.941 τ.μ.

ΚΛΙΜΑΚΕΣ :

Πινακίδας 1:5000
Διαγράμματος 1:2500

Αγ.Στέφανος, 19/06/ 2007
Ο Συντάξας

Μούγιος Ε. Κων/νος
Δασοπόνος

Αριθμ. 7433/ΠΕ (3)

Κήρυξη ως αναδασωτέας έκτασης εμβαδού 2,990 στρ. στη θέση «Πλούμθι ή Πεύκο» Κοινότητας Σταμάτας του Νομού Αττικής.

Ο ΓΕΝΙΚΟΣ ΓΡΑΜΜΑΤΕΑΣ ΠΕΡΙΦΕΡΕΙΑΣ ΑΤΤΙΚΗΣ

Έχοντας υπόψη:

1.- Τις διατάξεις:

α) Του άρθρου 117 Παρ. 3 του Συντάγματος της Ελλάδος.

β) Του Ν. 3200/1955 «περί διοικητικής αποκεντρώσεως» όπως αυτές τροποποιήθηκαν μεταγενέστερα.

γ) Του Ν. 2503/1997 «Διοίκηση, οργάνωση, στελέχωση της Περιφέρειας κ.λπ».

δ) Του Ν. 998/1979 «Περί προστασίας των Δασών και των Δασικών εν γένει εκτάσεων της Χώρας και ειδικότερα:

δα) Του άρθρου 41 παρ. 1.

δβ) Του άρθρου 38 παρ. 1.

ε) Την αριθμ. 160417/1180/9.7.1980 εγκύκλιο δ/γή του Υπ. Γεωργίας.

ζ) Του Ν. 3208/2003 «Περί Προστασίας δασικών οικοσυστημάτων κ.τ.λ».

2.- Την αριθ. 8048/5-11-2009 πρόταση του αρμοδίου Δασαρχείου Πεντέλης σχετικά με την κήρυξη ως αναδασωτέας της αναφερόμενης στο θέμα έκτασης, αποφασίζουμε:

Κηρύσσουμε ως αναδασωτέα ιδιωτική δασική έκταση (δάσος) με συνιδιοκτησία του Ελληνικού Δημοσίου σε ποσοστό 10%, εμβαδού 2,990 στρ. (δύο στρεμμάτων και εννιακοσίων εννενήντα χιλιοστών του στρέμματος) που βρίσκεται στη θέση «Πλούμθι ή Πεύκο» Κοινότητας Σταμάτας του Νομού Αττικής, η οποία απεικονίζεται με στοιχεία οριογραμμής (Ι, Κ, Σ, Ρ, Ν, Μ, Λ, Δ, Ε, Ζ, Η, Θ, Ι) στο προσαρτημένο στη παρούσα Απόφαση μας διάγραμμα, το οποίο αποτελεί αναπόσπαστο μέρος αυτής και έχει όρια:

Ανατολικά: Δασική έκταση κηρυγμένη αναδασωτέα.

Δυτικά: Δασική οδός.

Βόρεια: Δασική οδός.

Νότια: Αγροτική έκταση και αναδασωτέα έκταση.

Σκοποί της κήρυξης της ανωτέρω έκτασης ως αναδασωτέας είναι, η διατήρηση του δασικού χαρακτήρα αυτής, ο αποκλεισμός διάθεσης της για άλλη χρήση και η αποκατάσταση της καταστραφείσης από εκχέρσωση κατά το μήνα Απρίλιο του 2006 δασικής βλάστησης αποτελούμενης από δασική ξυλώδη βλάστηση όπως νεαρά πεύκα, πουρνάρια και σχίνα.

Η εν λόγω έκταση εμπίπτει εντός ευρύτερης έκτασης που έχει κηρυχθεί αναδασωτέα με την αριθμ. 4177/18.11.93 απόφαση του Νομάρχη Αν. Αττικής, συνεπεία πυρκαγιάς.

Η απόφαση αυτή να δημοσιευθεί στην Εφημερίδα της Κυβερνήσεως.

Αγία Παρασκευή, 17 Ιουνίου 2010

Ο Γενικός Γραμματέας Περιφέρειας
ΗΛΙΑΣ ΛΙΑΚΟΠΟΥΛΟΣ

ΔΕΣΟ ΑΓ. ΣΤΕΦΑΝΟΥ

ΠΡΟΣΑΡΤΑΤΑΙ
Στην υπ' αριθ. 8048/09
πρόσφ. του Δασαρχείου
Πέρασης 5/11/2009

ΑΠΟΣΠΑΣΜΑ ΠΙΝΑΚΙΔΟΣ Γ.Υ.Σ. 6436/6

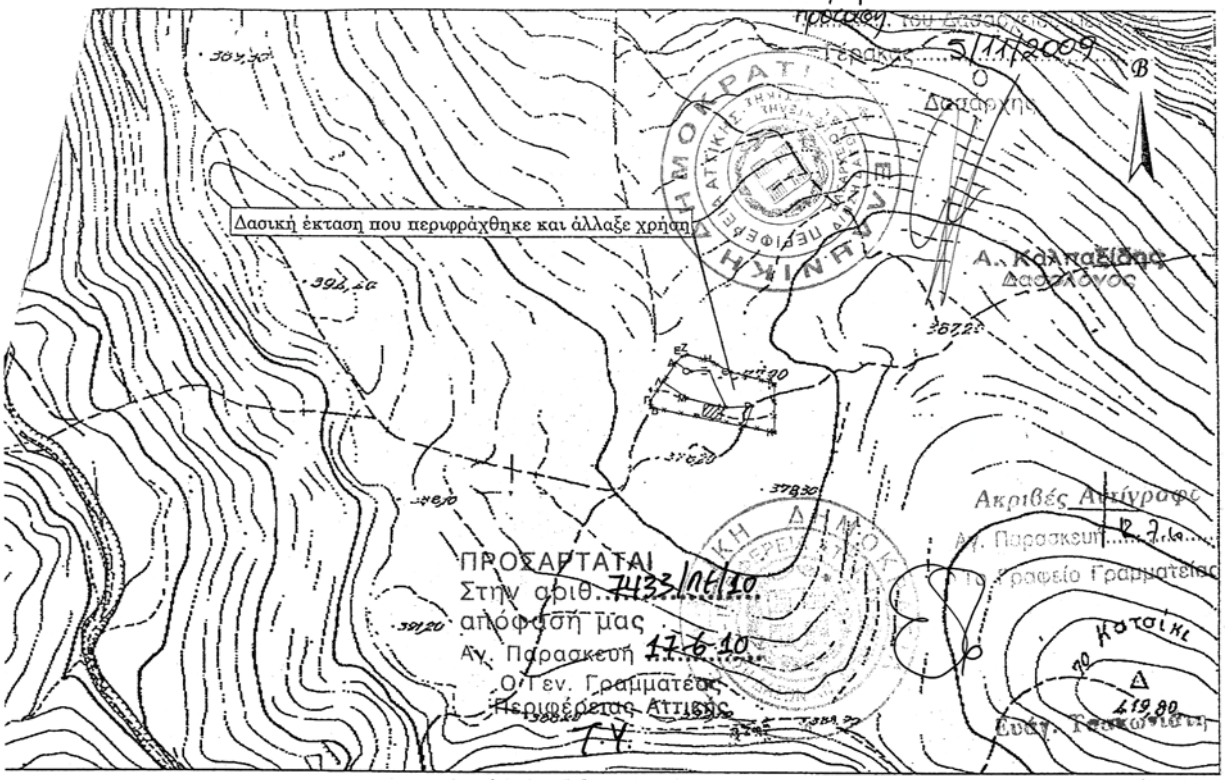

ΤΟΠΟΓΡΑΦΙΚΟ ΔΙΑΓΡΑΜΜΑ

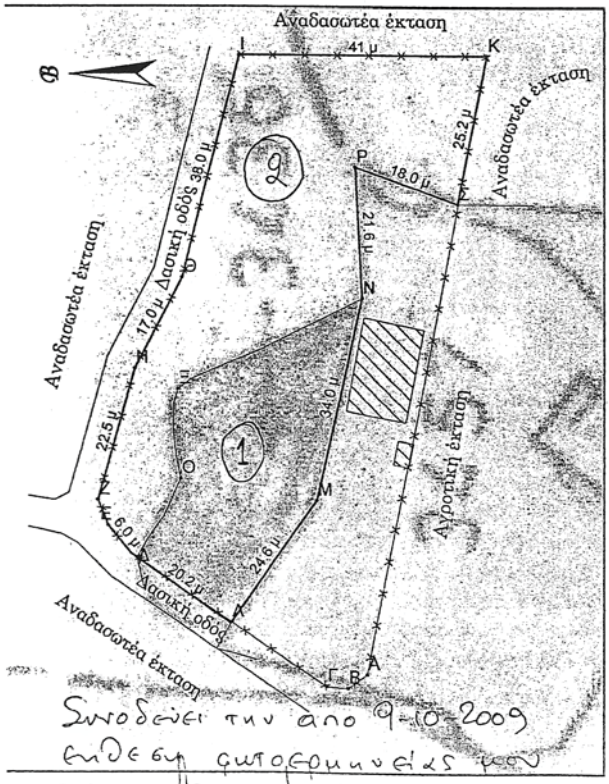

ΥΠΟΜΝΗΜΑ

ΠΙΝΑΚΙΔΑ Γ.Υ.Σ. : 6436/6

ΘΕΣΗ : Πλούμθι ή Βρεδού ή Πεύκο, περιφέρειας Κοινότητας Σταμάτας Αττικής

ΣΤΟΙΧΕΙΑ:

Ι,Κ,Σ,Ρ,Ν,Μ,Λ,Δ,Ε,Ζ,Η,Θ,Ι : Ιδιωτική δασική έκταση με συνιδιοκτησία του Ελλην.Δημοσίου σε ποσοστό 10% που περιφράχθηκε και άλλαξε χρήση και η οποία έχει κηρυχθεί αναδασωτέα με την υπ'αριθμ. 4177/93 απόφαση Νομάρχη Ανατ.Αττικής.

Λ,Δ,Ε,Ζ,Η,Θ,Ι,Κ,Σ : Κατασκευασθείσα περίφραξη

Λ,Μ,Ν,Ρ,Σ,Α,Β,Γ,Λ : Αγροτική έκταση

Κατοικία

ΕΜΒΑΔΟ Ι,Κ,Σ,Ρ,Ν,Μ,Λ,Δ,Ε,Ζ,Η,Θ,Ι = 2,990 στρ.

ΜΗΚΟΣ Λ,Δ,Ε,Ζ,Η,Θ,Ι,Κ,Σ (Περίφραξη) = 174 μ

ΚΛΙΜΑΚΕΣ :
Πινακίδας 1:5000
Διαγράμματος 1:1000

ΕΘΝΙΚΟ ΤΥΠΟΓΡΑΦΕΙΟ
Για τεχνικούς λόγους στο σχεδιάγραμμα, έγινε σμίκρυνση, κατά ποσοστό 79%

Συνοδεύει την από 20/7/2009 έκθεση αυτοψίας μου
Αγ.Στέφανος, 20/07/2009

Ο Συντάξας

Μούγιος Ε. Κων/νος
Δασοπόνος

ΕΘΝΙΚΟ ΤΥΠΟΓΡΑΦΕΙΟ

ΕΦΗΜΕΡΙΣ ΤΗΣ ΚΥΒΕΡΝΗΣΕΩΣ

ΠΕΡΙΦΕΡΕΙΑΚΑ ΓΡΑΦΕΙΑ ΠΩΛΗΣΗΣ Φ.Ε.Κ.

ΘΕΣΣΑΛΟΝΙΚΗ - Βασ. Όλγας 227	**23104 23956**	**ΚΟΜΟΤΗΝΗ** - Δημοκρατίας 1	**25310 22858**
ΠΕΙΡΑΙΑΣ - Ευρυπίδου 63	**210 4135228**	**ΛΑΡΙΣΑ** - Διοικητήριο	**2410 597449**
ΠΑΤΡΑ - Κορίνθου 327	**2610 638109**	**ΗΡΑΚΛΕΙΟ** - Πεδιάδος 2	**2810 300781**
ΙΩΑΝΝΙΝΑ - Διοικητήριο	**26510 87215**	**ΜΥΤΙΛΗΝΗ** - Πλ. Κωνσταντινουπόλεως 1	**22510 46654**

ΤΙΜΗ ΠΩΛΗΣΗΣ ΦΥΛΛΩΝ ΤΗΣ ΕΦΗΜΕΡΙΔΟΣ ΤΗΣ ΚΥΒΕΡΝΗΣΕΩΣ

Σε έντυπη μορφή:

- Για τα Φ.Ε.Κ. από 1 έως 16 σελίδες σε 1 € προσαυξανόμενη κατά 0,20 € για κάθε επιπλέον οκτασέλιδο ή μέρος αυτού.
- Για τα φωτοαντίγραφα Φ.Ε.Κ. σε 0,15 € ανά σελίδα.

Σε μορφή DVD/CD:

Τεύχος	Ετήσια έκδοση	Τριμηνιαία έκδοση	Μηνιαία έκδοση
Α΄	150 €	40 €	15 €
Β΄	300 €	80 €	30 €
Γ΄	50 €	-	-
Υ.Ο.Δ.Δ.	50 €	-	-
Δ΄	110 €	30 €	-

Τεύχος	Ετήσια έκδοση	Τριμηνιαία έκδοση	Μηνιαία έκδοση
Α.Α.Π.	110 €	30 €	-
Ε.Β.Ι.	100 €	-	-
Α.Ε.Δ.	5 €	-	-
Δ.Δ.Σ.	200 €	-	20 €
Α.Ε.-Ε.Π.Ε. και **Γ.Ε.Μ.Η.**	-	-	100 €

- Η τιμή πώλησης μεμονωμένων Φ.Ε.Κ. σε μορφή cd-rom από εκείνα που διατίθενται σε ψηφιακή μορφή και μέχρι 100 σελίδες, σε 5 € προσαυξανόμενη κατά 1 € ανά 50 σελίδες.
- Η τιμή πώλησης σε μορφή cd-rom/dvd, δημοσιευμάτων μιας εταιρείας στο τεύχος Α.Ε.-Ε.Π.Ε. και Γ.Ε.ΜΗ. σε 5 € ανά έτος.

ΠΑΡΑΓΓΕΛΙΑ ΚΑΙ ΑΠΟΣΤΟΛΗ Φ.Ε.Κ.: Τηλεφωνικά: 210 4071010 - fax: 210 4071010 - internet: http://www.et.gr

ΕΤΗΣΙΕΣ ΣΥΝΔΡΟΜΕΣ Φ.Ε.Κ.

Τεύχος	Έντυπη μορφή	Ψηφιακή μορφή
Α΄	225 €	190 €
Β΄	320 €	225 €
Γ΄	65 €	Δωρεάν
Υ.Ο.Δ.Δ.	65 €	Δωρεάν
Δ΄	160 €	80 €
Α.Α.Π.	160 €	80 €
Ε.Β.Ι.	65 €	33 €

Τεύχος	Έντυπη μορφή	Ψηφιακή μορφή
Α.Ε.Δ.	10 €	Δωρεάν
Α.Ε.-Ε.Π.Ε. και **Γ.Ε.Μ.Η.**	2.250 €	645 €
Δ.Δ.Σ.	225 €	95 €
Α.Σ.Ε.Π.	70 €	Δωρεάν
Ο.Π.Κ.	-	Δωρεάν
Α΄ + Β΄ + Δ΄ + Α.Α.Π.	-	450 €

- Το τεύχος Α.Σ.Ε.Π. (έντυπη μορφή) θα αποστέλλεται σε συνδρομητές ταχυδρομικά, με την επιβάρυνση των 70 €, ποσό το οποίο αφορά τα ταχυδρομικά έξοδα..
- Για την παροχή πρόσβασης μέσω διαδικτύου σε Φ.Ε.Κ. προηγουμένων ετών και συγκεκριμένα στα τεύχη: α) Α, Β, Δ, ΑΑΠ, Ε.Β.Ι. και Δ.Δ.Σ, η τιμή προσαυξάνεται, πέραν του ποσού της ετήσιας συνδρομής του 2007, κατά 40 € ανά έτος και ανά τεύχος και β) για το τεύχος Α.Ε.-Ε.Π.Ε. & Γ.Ε.ΜΗ, κατά 60 € ανά έτος παλαιότητας.

- Η καταβολή γίνεται σε όλες τις Δημόσιες Οικονομικές Υπηρεσίες (Δ.Ο.Υ.). Το πρωτότυπο διπλότυπο (έγγραφο αριθμ. πρωτ. 9067/28.2.2005 2η Υπηρεσία Επιτρόπου Ελεγκτικού Συνεδρίου) με φροντίδα των ενδιαφερομένων, πρέπει να αποστέλλεται ή να κατατίθεται στο Εθνικό Τυπογραφείο (Καποδιστρίου 34, Τ.Κ. 104 32 Αθήνα).
- Σημειώνεται ότι φωτοαντίγραφα διπλοτύπων, ταχυδρομικές Επιταγές για την εξόφληση της συνδρομής, δεν γίνονται δεκτά και θα επιστρέφονται.
- Οι οργανισμοί τοπικής αυτοδιοίκησης, τα νομικά πρόσωπα δημοσίου δικαίου, τα μέλη της Ένωσης Ιδιοκτητών Ημερησίου Τύπου Αθηνών και Επαρχίας, οι τηλεοπτικοί και ραδιοφωνικοί σταθμοί, η Ε.Σ.Η.Ε.Α, τα τριτοβάθμια συνδικαλιστικά Όργανα και οι τριτοβάθμιες επαγγελματικές ενώσεις δικαιούνται έκπτωσης πενήντα τοις εκατό (50%) επί της ετήσιας συνδρομής (τρέχον έτος + παλαιότητα).
- Το ποσό υπέρ ΤΑ.Π.Ε.Τ. [5% επί του ποσού συνδρομής (τρέχον έτος + παλαιότητα)], καταβάλλεται ολόκληρο (Κ.Α.Ε. 3512) και υπολογίζεται πριν την έκπτωση.
- Στην Ταχυδρομική συνδρομή του τεύχους Α.Σ.Ε.Π. δεν γίνεται έκπτωση.

Πληροφορίες για δημοσιεύματα που καταχωρούνται στα Φ.Ε.Κ. στο τηλ.: 210 527900.
Φωτοαντίγραφα παλαιών Φ.Ε.Κ.: Μάρνη 8, τηλ.: 210 8220885, 210 8222924, 210 5279050.
Οι πολίτες έχουν τη δυνατότητα ελεύθερης ανάγνωσης των δημοσιευμάτων που καταχωρούνται σε όλα τα τεύχη της Εφημερίδας της Κυβερνήσεως πλην εκείνων που καταχωρούνται στο τεύχος Α.Ε.-Ε.Π.Ε. από την ιστοσελίδα του Εθνικού Τυπογραφείου (www.et.gr)

ΟΙ ΥΠΗΡΕΣΙΕΣ ΕΞΥΠΗΡΕΤΗΣΗΣ ΠΟΛΙΤΩΝ ΛΕΙΤΟΥΡΓΟΥΝ ΚΑΘΗΜΕΡΙΝΑ ΑΠΟ 08:00 ΜΕΧΡΙ 13:00

04003892907100008

ΑΠΟ ΤΟ ΕΘΝΙΚΟ ΤΥΠΟΓΡΑΦΕΙΟ
ΚΑΠΟΔΙΣΤΡΙΟΥ 34 * ΑΘΗΝΑ 104 32 * ΤΗΛ. 210 52 79 000 * FAX 210 52 21 004
ΗΛΕΚΤΡΟΝΙΚΗ ΔΙΕΥΘΥΝΣΗ: http://www.et.gr – e-mail: webmaster.et@et.gr