Signature Not Verified
Digitally signed by Theodoros Moumouris
Date: 2010.08.17 09:04:15 EEST
Reason: Signed PDF (embedded)
Location: Athens, Ethniko Typografio

ΕΦΗΜΕΡΙΣ ΤΗΣ ΚΥΒΕΡΝΗΣΕΩΣ

ΤΗΣ ΕΛΛΗΝΙΚΗΣ ΔΗΜΟΚΡΑΤΙΑΣ

ΤΕΥΧΟΣ ΤΕΤΑΡΤΟ **Αρ. Φύλλου 399**

3 Αυγούστου 2010

ΑΠΟΦΑΣΕΙΣ

Αριθμ. 11823

Καθορισμός ορίων αιγιαλού και παραλίας στη θέση «ΚΥΡΑ ΔΙΚΑΙΑ» Δ. Παρελίων Ν. Κέρκυρας.

Ο ΓΕΝΙΚΟΣ ΓΡΑΜΜΑΤΕΑΣ
ΠΕΡΙΦΕΡΕΙΑΣ ΙΟΝΙΩΝ ΝΗΣΩΝ

Έχοντας υπόψη

1. Τις διατάξεις του Ν. 2971/2001 (ΦΕΚ 285/τ.Α΄/19-12-2001) «Περί αιγιαλού, παραλίας και άλλες διατάξεις».

2. Τις διατάξεις του Ν. 3200/55 «Περί διοικητικής αποκέντρωσης» όπως αυτές τροποποιήθηκαν και ισχύουν σήμερα με τα Ν.Δ. 532/70, Β.Δ. 704/70, Β.Δ. 192/72, Π.Δ. 71/84, Π.Δ. 347/86, Ν. 2026/92 και Π.Δ. 97/93.

3. Τις διατάξεις του Β.Δ. 439/70 «περί συμπληρώσεως των διατάξεων περί αιγιαλού».

4. Τις διατάξεις του άρθρου 19 παρ. 5 Ν. 2344/95, του άρθρου 52 παρ. 6 του Ν. 2218/94, του άρθρου 4 παρ. 7 Ν. 2240/94 δυνάμει των οποίων αρμοδιότητες του Υπουργείου Οικονομικών που είχαν μεταβιβαστεί στους Νομάρχες ανήκουν στον Περ/κο Δ/ντη σε συνδυασμό με αυτές του άρθρου 14 παρ. 2 του Ν. 2399/96 με τις οποίες περιήλθαν στο Γενικό Γραμματέα της Περιφέρειας.

5. Τις διατάξεις των παρ. 2 και 6 του άρθρου 1 Ν. 2503/97 «Διοίκηση, οργάνωση, στελέχωση της Περιφέρειας, ρύθμιση θεμάτων για την Τοπική Αυτοδιοίκηση και άλλες διατάξεις» (ΦΕΚ 107 τ.Α΄), σύμφωνα με τις οποίες οι Περιφερειακές Υπηρεσίες του Υπουργείου Οικονομικών που συγκροτούσαν την Περιφερειακή Διοίκηση του Νομού ή της Νομαρχίας δεν υπήχθησαν στην ενιαία οργανική μονάδα της Περιφέρειας, ούτε καταργήθηκαν, αλλά αποτελούν από 1-9-1997 Υπηρεσίες του Υπουργείου Οικονομικών.

6. Το υπ' αριθμ 28979/31-7-1997 έγγραφο της Δ/νσης Διοίκησης του Υπουργείου Εσωτερικών, Δημ. Διοίκησης και Αποκέντρωσης σύμφωνα με το οποίο οι αρμοδιότητες του Γεν. Γραμματέα της Περιφέρειας σε θέματα Υπηρεσιών του Υπουργείου Οικονομικών μεταφέρονται από 1-9-1997 στον Υπουργό Οικονομικών.

7. Τις διατάξεις της παρ. 21 του άρθρου 46 Ν. 3220/2004 (ΦΕΚ 15/τ.Α΄/28-1-04) «Μεταβίβαση αρμοδιοτήτων του Υπουργού Οικονομίας και Οικονομικών στο Γεν. Γραμματέα της Περιφέρειας».

8. Το υπ' αριθμ 1030067/296/Α0006/7-4-2004 έγγραφο της Δ/νσης Οργάνωσης της Γενικής Δ/νσης Διοικητικής Υποστήριξης του Υπουργείου Οικονομίας και Οικονομικών «Διευκρινήσεις για τις αρμοδιότητες των Υφυπουργών Οικονομίας και Οικονομικών που περιέχονται από 10-4-2004 στους Γεν. Γραμματείς Περιφερειών».

9. Την από 16-9-2009 έκθεση της κατά το άρθρο 3 του Ν. 2971/01 αρμόδιας Επιτροπής καθορισμού ορίων αιγιαλού και παραλίας για τον καθορισμό ορίων αιγιαλού και παραλίας στη θέση «ΚΥΡΑ ΔΙΚΑΙΑ» Δ. Παρελίων.

10. Το τοπογραφικό υψομετρικό διάγραμμα σε κλίμακα 1/500 που συντάχθηκε τον Ιούλιο του 2009 σε δυο (2) πινακίδες από τον Γατσούλη Χαράλαμπο, Τοπογράφο Μηχανικό, ελέγχθηκε για την ακρίβεια της αποτύπωσης και την τήρηση των προδιαγραφών στις 7/9/2009 από τη Μαρία Αρμενιάκου, Τοπογράφο Μηχανικό της Κτηματικής Υπηρεσίας και θεωρήθηκε από την ίδια την ίδια ημερομηνία, όπως ορίζουν οι διατάξεις του άρθρου 5 του Ν. 2971/01.

11. Το υπ' αριθμ Φ 544.5/286/15-4-10 έγγραφο του ΓΕΝ, αποφασίζουμε:

Επικυρώνουμε την από 16-9-2009 έκθεση της κατά το άρθρο 3 του Ν. 2971/01 αρμόδιας Επιτροπής καθορισμού ορίων αιγιαλού και παραλίας στη θέση «Κυρά Δικαία» Δ. Παρελίων Ν. Κέρκυρας καθώς επίσης και το από τον Ιούλιο του 2009 τοπογραφικό υψομετρικό διάγραμμα σε κλίμακα 1/500, που συντάχθηκε από τον Γατσούλη Χαράλαμπο, Τοπογράφο Μηχανικό, σε δυο (2) πινακίδες, ελέγχθηκε για την ακρίβεια της αποτύπωσης στις 7-9-09 από τη Μαρία Αρμενιάκου Τοπογράφο Μηχανικό της Κτηματικής Υπηρεσίας και θεωρήθηκε στις 7-9-2009 από τη Μαρία Αρμενιάκου Τοπογράφο Μηχανικό της Κτηματικής Υπηρεσίας, όπως ορίζουν οι διατάξεις του άρθρου 4 Ν. 2971/01.

Σύμφωνα με την έκθεση αυτή καθορίζεται πάνω στο τοπογραφικό διάγραμμα

α. Η οριογραμμή του αιγιαλού με κόκκινη συνεχή πολυγωνική γραμμή με κορυφές Κ1, Κ2, Κ3,.....Κ42 και Κ43, Κ44,....Κ55, της οποίας οι κορυφές εξασφαλίζονται από το Κρατικό Τριγωνομετρικό Δίκτυο Συντεταγμένων.

β. Η οριογραμμή της παραλίας με κίτρινη συνεχή πολυγωνική γραμμή με κορυφές Π1, Π2, Π3,....Π42, της οποίας οι κορυφές εξασφαλίζονται από το Κρατικό Τριγωνομετρικό Δίκτυο Συντεταγμένων. Η οριογραμμή της παραλίας ευρίσκεται σε σταθερή απόσταση 15 μ. από την οριογραμμή του αιγιαλού.

Στο νησί της Κυράς Δικαίας δεν καθορίζεται οριογραμμή παραλίας σύμφωνα με την 221/99 γνωμοδότηση του Νομικού Συμβουλίου του Κράτους.

γ. Αποφαίνεται ότι δεν υφίσταται παλαιός αιγιαλός.

δ. Αποφαίνεται ότι υπάρχει μια ξύλινη αποθήκη στη ζώνη της παραλίας, η οποία δεν εξαιρείται από την κατεδάφιση.

Η απόφαση αυτή μαζί με την έκθεση της Επιτροπής και το τοπογραφικό διάγραμμα, να δημοσιευθούν στην Εφημερίδα της Κυβερνήσεως.

Κέρκυρα, 19 Ιουλίου 2010

Ο Γενικός Γραμματέας Περιφέρειας
ΚΩΝΣΤΑΝΤΙΝΟΣ ΓΕΩΡΓΑΛΙΔΗΣ

ΕΚΘΕΣΗ ΕΠΙΤΡΟΠΗΣ ΚΑΘΟΡΙΣΜΟΥ
ΤΩΝ ΟΡΙΩΝ ΑΙΓΙΑΛΟΥ

Για τον καθορισμό των ορίων αιγιαλού και παραλίας στη θέση Κυρά Δικαία του Δήμου Παρελίων.

Στην Κέρκυρα σήμερα την 16/9/2009 οι υπογεγραμμένοι:

1. Αργυρού Αθανασία προϊστάμενη Κτηματικής Υπηρεσίας Κέρκυρας
2. Αρμενιάκου Μαρία Μηχανικός Κτηματικής υπηρεσίας
3. Κοντόπουλος Ιωάννης Λιμενάρχης Κέρκυρας (απών)
4. Χονδρογιάννης Αλέκος Δ/ντής πολεοδομίας Ν.Α. Κέρκυρας
5. Βούρβαχη Ιωσηφίνα Δ/ντρια χωροταξίας Περιβάλλοντος Γ.Γ. Π.Ι.Ν

που αποτελούν την επιτροπή καθορισμού των ορίων Αιγιαλού σύμφωνα με το άρθρο 3 του Ν. 2971 της 19.12.2001 μετά την ΚΥ/1401/11-9-2009 πρόσκληση της προέδρου.

Λαβόντες υπ'όψη

1) Την από 6/8/2009 (αριθ. πρωτ. ΚΥ/1239/6-8-09) αίτηση του Δήμου Παρελίων με την οποία ζητείται ο καθορισμός των ορίων αιγιαλού και παραλίας στη θέση Κυρά Δικαία του Δήμου Παρελίων.

2) Το από Ιούλιο 2009 τοπογραφικό διάγραμμα που συντάχθηκε από τον τοπογράφο μηχανικό Γατσούλη Χαράλαμπο σε δύο πινακίδες σε κλίμακα 1:500 ελεγχόμενο για την ακρίβεια και την τήρηση των προδιαγραφών από την τοπογράφο μηχανικό της Κτηματικής Υπηρεσίας σύμφωνα με το άρθρο 5 § 2 του Ν. 2971/ 2001 την 7/9/2009 και θεωρημένο την ίδια ημερομηνία.

3) Το άρθρο 23 του Ν. 1337/83 και του Π.Δ. 12-3-83 (ΦΕΚ 33 Α΄/14.3.83) περί προστασίας των ακτών.

4) Τις διατάξεις του Ν. 2971/2001 όπως ψηφίστηκε, καθώς επίσης τη σχετική δικαστηριακή και διοικητική νομολογία.

5) Τα στοιχεία καθορισμού αιγιαλού και παραλίας που προβλέπονται από το άρθρο 9 του Ν. 2971/2001 και ειδικότερα:

α) Τη γεωμορφολογία του εδάφους για την οποία αναλυτικά αναφέρεται ότι:

1) Η μορφολογία της ακτής συνίσταται από βραχώδη πρανή με πολύ μεγάλες κλίσεις και ύψη στέψης που κυμαίνονται από 2 έως 30 μέτρα.

2) Σε τμήμα της ακτής αναπτύσσεται αμμώδης παραλία με ήπιες κλίσεις.

3) Της ακτής συνέχονται εκτάσεις βραχώδεις με πολύ μεγάλες κλίσεις.

β) Το γεγονός ότι στην περιοχή δεν εντοπίστηκαν παράκτιοι φυσικοί πόροι.

γ) Τα πορίσματα από την εκτίμηση των μετεωρολογικών στοιχείων ήτοι το γεγονός ότι η περιοχή προσβάλλεται κατά περιόδους από Νότιους, Νοτιοδυτικούς και Δυτικούς ανέμους όπως επίσης και Βορειοδυτικούς εντάσεως έως 7 μποφόρ.

δ) Τη μορφολογία του πυθμένα που συνίσταται από αμμώδη και ημιβραχώδη σύσταση.

ε) Τον τομέα ανάπτυξης κυματισμού σε σχέση με το μέτωπο της ακτής και την ένταση των ανέμων.

στ) Την ύπαρξη τεχνικών έργων.

ζ) Τη μη ύπαρξη εγκεκριμένων χωροταξικών κατευθύνσεων και χρήσεων γης που επηρεάζουν την παράκτια ζώνη.

η) Την ύπαρξη του δημοσίου κτήματος ΑΒΚ 490 στην περιοχή (νησί Κυράς Δικαίας).

θ) Το γεγονός ότι δεν υφίσταται ακόμη κτηματολόγιο.

ι) Τη μη ύπαρξη ευπαθών οικοσυστημάτων και προστατευόμενης περιοχής, αποφασίζει:

- Καθορίζει πάνω στο τοπογραφικό διάγραμμα

α) την οριογραμμή του αιγιαλού με κόκκινη συνεχή πολυγωνική γραμμή: Κ1,Κ2,Κ3,..., Κ42 και Κ43,Κ44, Κ45,..., Κ55 της οποίας οι κορυφές εξασφαλίζονται από το κρατικό τριγωνομετρικό δίκτυο με τις ακόλουθες συντεταγμένες:

ΠΙΝΑΚΑΣ ΣΥΝΤΕΤΑΓΜΕΝΩΝ

Κ1	Χ=141989.458	Υ=4387158.251
Κ2	Χ=141960.042	Υ=4387192.197
Κ3	Χ=141953.512	Υ=4387215.784
Κ4	Χ=141959.811	Υ=4387236.481
Κ5	Χ=141957.166	Υ=4387259.931
Κ6	Χ=141961.411	Υ=4387287.071
Κ7	Χ=141929.336	Υ=4387331.246
Κ8	Χ=141946.345	Υ=4387366.058
Κ9	Χ=141953.957	Υ=4387422.937
Κ10	Χ=141967.645	Υ=4387444.444
Κ11	Χ=141969.920	Υ=4387468.624
Κ12	Χ=141964.639	Υ=4387481.372
Κ13	Χ=141958.696	Υ=4387508.468
Κ14	Χ=141978.447	Υ=4387525.378
Κ15	Χ=141985.450	Υ=4387545.441
Κ16	Χ=141981.167	Υ=4387584.730
Κ17	Χ=141972.124	Υ=4387622.924
Κ18	Χ=141974.417	Υ=4387646.853
Κ19	Χ=141963.741	Υ=4387671.107
Κ20	Χ=141953.216	Υ=4387686.125
Κ21	Χ=141937.235	Υ=43 87700.907
Κ22	Χ=141923.997	Υ=4387707.960
Κ23	Χ=141880.111	Υ=4387700.512
Κ24	Χ=141874.230	Υ=4387695.775

Κ25	Χ=141874.305	Υ=4387684.193
Κ26	Χ=141845.456	Υ=4387683.610
Κ27	Χ=141824.750	Υ=4387708.709
Κ28	Χ=141821.774	Υ=4387742.578
Κ29	Χ=141832.419	Υ=4387762.401
Κ30	Χ=141834.602	Υ=4387783.402
Κ31	Χ=141831.687	Υ=4387865.350
Κ32	Χ=141836.623	Υ=4387903.595
Κ33	Χ=141830.302	Υ=4387936.601
Κ34	Χ=141822.378	Υ=4387949.922
Κ35	Χ=141784.444	Υ=4387974.130
Κ36	Χ=141766.535	Υ=4388008.923
Κ37	Χ=141776.345	Υ=4388049.207
Κ38	Χ=141795.833	Υ=4388071.091
Κ39	Χ=141800.553	Υ=4388103.281
Κ40	Χ=141798.249	Υ=4388143.354
Κ41	Χ=141767.223	Υ=4388199.828
Κ42	Χ=141756.107	Υ=4388243.886

Κ43	Χ=141553.736	Υ=4387880.360
Κ44	Χ=141551.807	Υ=4387887.310
Κ45	Χ=141553.721	Υ=4387902.300
Κ46	Χ=141540.353	Υ=4387914.159
Κ47	Χ=141515.854	Υ=4387916.022
Κ48	Χ=141529.669	Υ=4387885.530
Κ49	Χ=141533.517	Υ=4387861.542
Κ50	Χ=141555.218	Υ=4387818.688
Κ51	Χ-141564.439	Υ=4387805.731
Κ52	Χ-141576.776	Υ=4387812.230
Κ53	Χ=141577.139	Υ=4387823.765
Κ54	Χ=141570.712	Υ=4387841.817
Κ55	Χ=141569.457	Υ=4387851.949

β) Την οριογραμμή της παραλίας με κίτρινη συνεχή πολυγωνική γραμμή: Π1, Π2, Π3, ..., Π42 της οποίας οι κορυφές της εξασφαλίζονται από το κρατικό τριγωνομετρικό δίκτυο με τις ακόλουθες συντεταγμένες:

ΠΙΝΑΚΑΣ ΣΥΝΤΕΤΑΓΜΕΝΩΝ

Π1	Χ=142000.794	Υ=4387168.075
Π2	Χ=141973.595	Υ=4387199.462
Π3	Χ=141969.131	Υ=4387215.586
Π4	Χ=141975.064	Υ=4387235.081
Π5	Χ=141972.298	Υ=4387259.607
Π6	Χ=141977.188	Υ=4387290.872
Π7	Χ=141946.772	Υ=4387332.763
Π8	Χ=141960.890	Υ=4387361.658
Π9	Χ=141968.386	Υ=4387417.671
Π10	Χ=141982.241	Υ=4387439.440
Π11	Χ=141985.203	Υ=4387470.926
Π12	Χ=141979.006	Υ=4387485.884
Π13	Χ=141975.271	Υ=4387502.912
Π14	Χ=141991.276	Υ=4387516.615
Π15	Χ=142000.728	Υ=4387543.694
Π16	Χ=141995.996	Υ=4387587.258
Π17	Χ=141987.310	Υ=4387623.944
Π18	Χ=141989.739	Υ=4387649.296
Π19	Χ=141976.874	Υ=4387678.504
Π20	Χ=141964.580	Υ=4387696.048
Π21	Χ=141945.998	Υ=4387713.235
Π22	Χ=141926.533	Υ=4387723.605
Π23	Χ=141873.746	Υ=4387714.647
Π24	Χ=141859.183	Υ=4387702.915
Π25	Χ=141859.209	Υ=4387698.895
Π26	Χ=141852.408	Υ=4387698.754
Π27	Χ=141839.285	Υ=4387714.662
Π28	Χ=141837.108	Υ=4387739.429
Π29	Χ=141847.003	Υ=4387757.854
Π30	Χ=141849.632	Υ=4387782.825
Π31	Χ=141846.721	Υ=4387864.652
Π32	Χ=141851.807	Υ=4387904.061
Π33	Χ=141844.539	Υ=4387942.007
Π34	Χ=141833.449	Υ=4387960.651
Π35	Χ=141795.927	Υ=4387984.596
Π36	Χ=141782.433	Υ=4388010.811
Π37	Χ=141790.034	Υ=4388042.024
Π38	Χ=141810.023	Υ=4388064.470
Π39	Χ=141815.616	Υ=4388102.617
Π40	Χ=141813.029	Υ=4388147.603
Π41	Χ=141781.297	Υ=4388205.364
Π42	Χ=141769.631	Υ=4388251.598

Η οριογραμμή παραλίας ευρίσκεται σε σταθερή απόσταση 15,00 μ. από την οριογραμμή αιγιαλού.

Στο νησί της Κυράς Δικαίας δεν καθορίζεται οριογραμμή παραλίας σύμφωνα με την 221/99 γνωμοδότηση του Νομικού Συμβουλίου του Κράτους.

- Αποφαίνεται ότι δεν υφίσταται παλαιός αιγιαλός.
- Αποφαίνεται ότι υπάρχει μια ξύλινη αποθήκη στη ζώνη της παραλίας, η οποία δεν εξαιρείται της κατεδάφισης.

Κέρκυρα, 16 Σεπτεμβρίου 2009

Η Επιτροπή
ΑΘΑΝΑΣΙΑ ΑΡΓΥΡΟΥ
ΜΑΡΙΑ ΑΡΜΕΝΙΑΚΟΥ
ΑΛΕΚΟΣ ΧΟΝΔΡΟΓΙΑΝΝΗΣ
ΙΩΣΗΦΙΝΑ ΒΟΥΡΒΑΧΗ

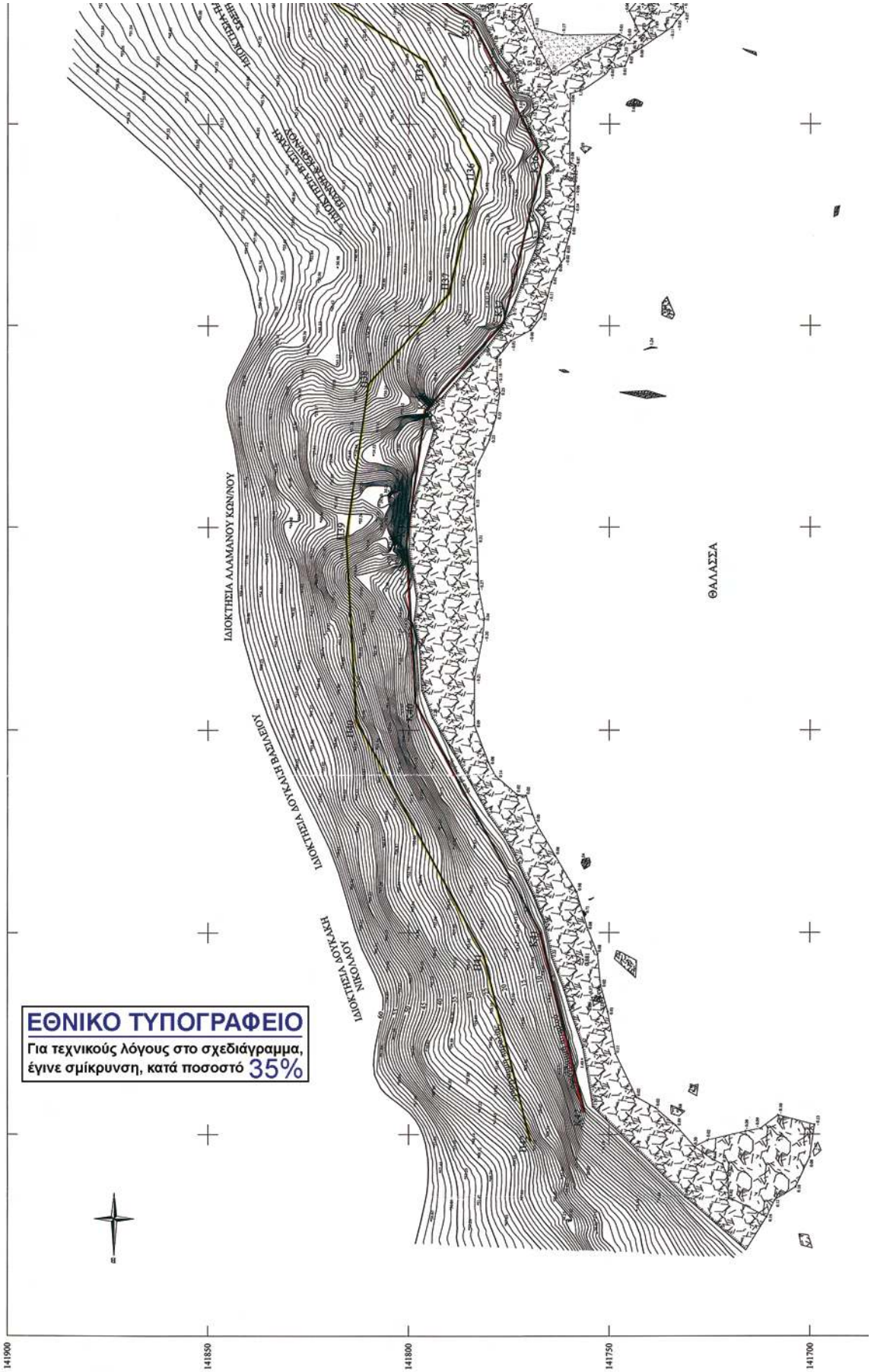
ΙΔΙΟΚΤΗΣΙΑ ΑΛΑΜΑΝΟΥ ΚΩΝ/ΝΟΥ
ΙΔΙΟΚΤΗΣΙΑ ΔΟΥΚΑΚΗ ΒΑΣΙΛΕΙΟΥ
ΙΔΙΟΚΤΗΣΙΑ ΔΟΥΚΑΚΗ ΝΙΚΟΛΑΟΥ
ΘΑΛΑΣΣΑ
ΕΘΝΙΚΟ ΤΥΠΟΓΡΑΦΕΙΟ
Για τεχνικούς λόγους στο σχεδιάγραμμα, έγινε σμίκρυνση, κατά ποσοστό 35%
141900
141850
141800
141750
141700

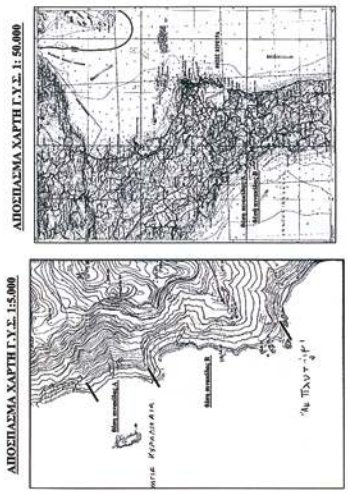

ΠΙΝΑΚΑΣ ΣΥΝΤΕΤΑΓΜΕΝΩΝ ΚΟΡΥΦΩΝ ΑΠΟΛΑΟΥ & ΠΛΟΗΛΑΣΕ

Κ29	X=41187.219	Y=42976.403
Κ30	X=41134.66	Y=42976.403
Κ31	X=41117.87	Y=42965.350
Κ32	X=41106.08	Y=42954.601
Κ33	X=41106.08	Y=42954.601
Κ34	X=41094.78	Y=42945.950
Κ35	X=41094.78	Y=42945.950
Κ36	X=41066.551	Y=42908.870
Κ37	X=41066.551	Y=42908.870
Κ38	X=41056.351	Y=42899.307
Κ39	X=41056.351	Y=42899.307
Κ40	X=41046.347	Y=42889.561
Κ41	X=41046.347	Y=42889.561
Κ42	X=41036.351	Y=42880.354
Κ43	X=41036.351	Y=42880.354
Κ44	X=41026.107	Y=42870.866
Κ45	X=41026.107	Y=42870.866
Κ46	X=41015.356	Y=42860.360
Κ47	X=41015.356	Y=42860.360
Κ48	X=41005.551	Y=42849.139
Κ49	X=41005.551	Y=42849.139
Κ50	X=41000.335	Y=42843.583
Κ51	X=41000.335	Y=42843.583
Κ52	X=40996.519	Y=42837.793
Κ53	X=40996.519	Y=42837.793
Κ54	X=40992.887	Y=42831.849

ΠΙΝΑΚΑΣ ΣΥΝΤΕΤΑΓΜΕΝΩΝ ΚΟΡΥΦΩΝ ΑΠΟΛΑΟΥ & ΠΛΟΗΛΑΣΕ

Κ55	X=41187.219	Y=42976.403
Κ56	X=41134.66	Y=42976.403
Κ57	X=41117.87	Y=42965.350
Κ58	X=41106.08	Y=42954.601
Κ59	X=41106.08	Y=42954.601
Κ60	X=41094.78	Y=42945.950
Κ61	X=41094.78	Y=42945.950
Κ62	X=41066.551	Y=42908.870
Κ63	X=41066.551	Y=42908.870
Κ64	X=41056.351	Y=42899.307
Κ65	X=41056.351	Y=42899.307
Κ66	X=41046.347	Y=42889.561
Κ67	X=41046.347	Y=42889.561
Κ68	X=41036.351	Y=42880.354
Κ69	X=41036.351	Y=42880.354
Κ70	X=41026.107	Y=42870.866
Κ71	X=41026.107	Y=42870.866
Κ72	X=41015.356	Y=42860.360
Κ73	X=41015.356	Y=42860.360
Κ74	X=41005.551	Y=42849.139
Κ75	X=41005.551	Y=42849.139
Κ76	X=41000.335	Y=42843.583
Κ77	X=41000.335	Y=42843.583
Κ78	X=40996.519	Y=42837.793
Κ79	X=40996.519	Y=42837.793
Κ80	X=40992.887	Y=42831.849

ΔΙΑΝΟΜΗ ΠΙΝΑΚΙΔΩΝ ΣΧΕΔΙΟΥ

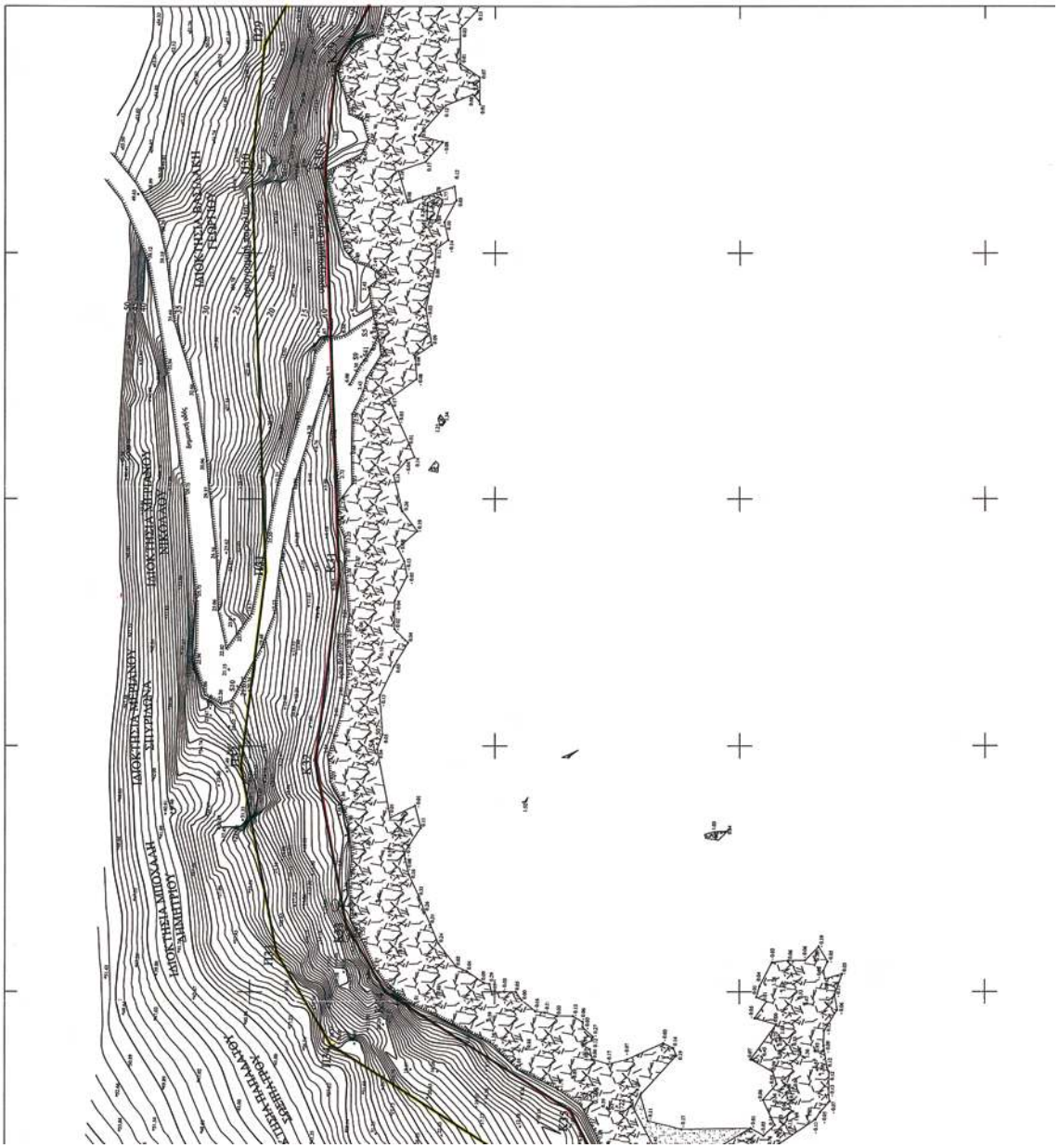

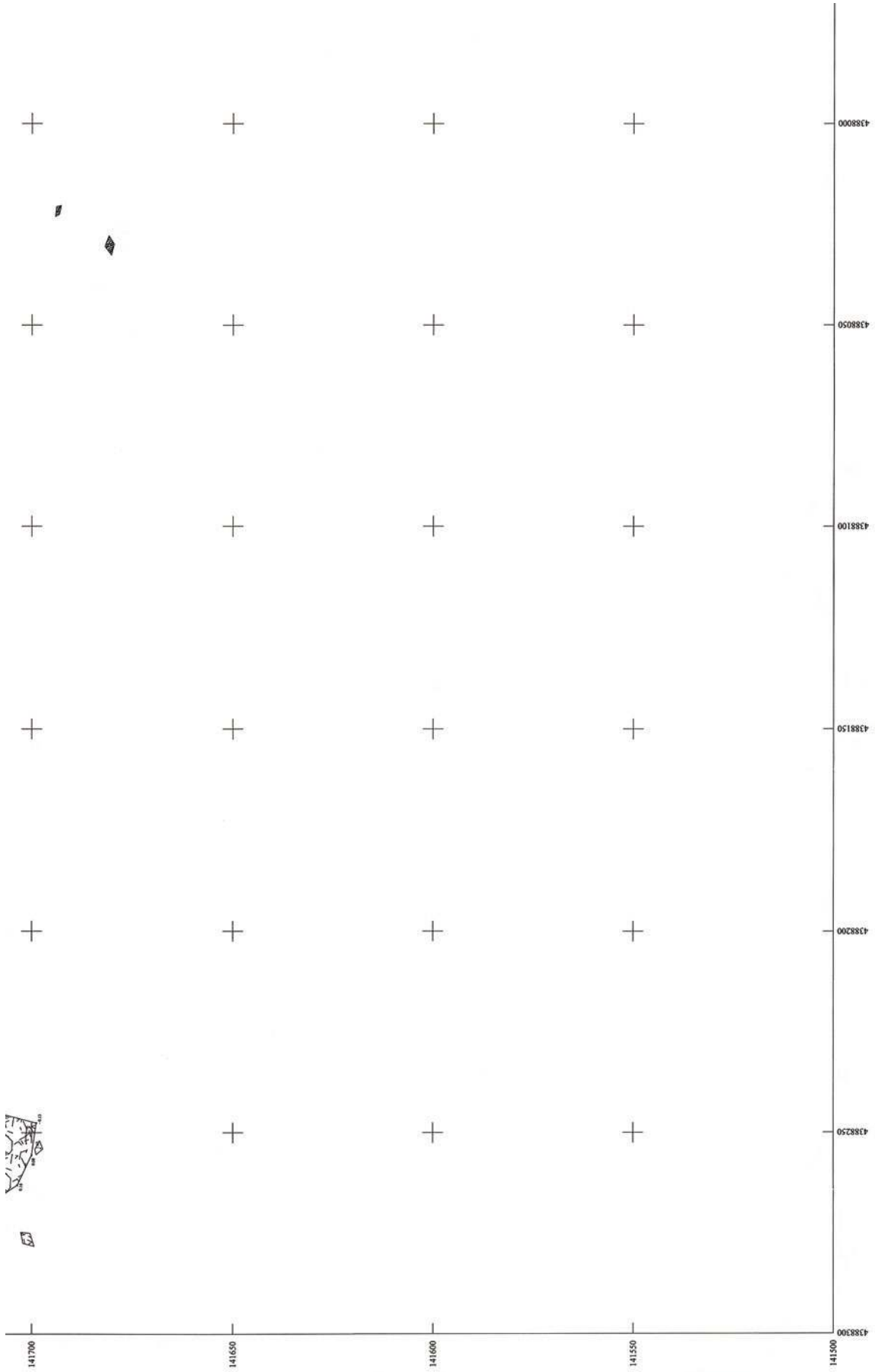
141700
141650
141600
141550
141500
4388300
4388250
4388200
4388150
4388100
4388050
4388000

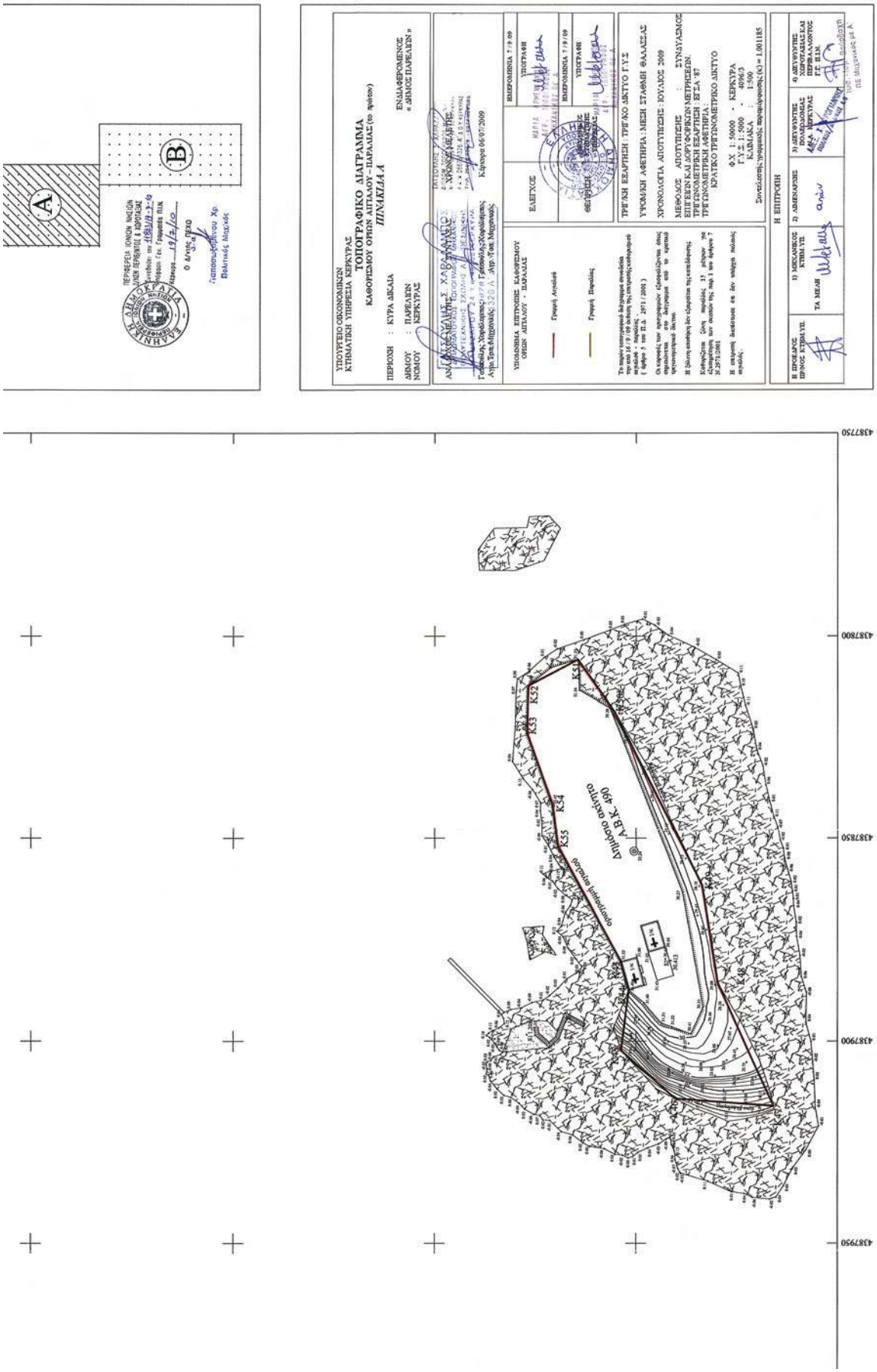
ΥΠΟΥΡΓΕΙΟ ΟΙΚΟΝΟΜΙΚΩΝ
ΚΤΗΜΑΤΙΚΗ ΥΠΗΡΕΣΙΑ ΚΕΡΚΥΡΑΣ
ΤΟΠΟΓΡΑΦΙΚΟ ΔΙΑΓΡΑΜΜΑ
ΚΑΘΟΡΙΣΜΟΥ ΟΡΙΩΝ ΑΙΓΙΑΛΟΥ – ΠΑΡΑΛΙΑΣ (το τμήσον)
ΠΙΝΑΚΙΔΑ Α
ΠΕΡΙΟΧΗ : ΚΥΡΑ ΔΕΚΑΙΑ
ΔΗΜΟΥ : ΠΑΡΕΛΙΩΝ
ΝΟΜΟΥ : ΚΕΡΚΥΡΑΣ
ΕΝΔΙΑΦΕΡΟΜΕΝΟΣ
« ΔΗΜΟΣ ΠΑΡΕΛΙΩΝ »
ΑΝΑΘΕΩΡΗΣΗ
Κέρκυρα 06/07/2009
ΥΠΟΛΟΙΠΑ ΣΗΜΕΙΩΣΕΙΣ ΚΑΘΟΡΙΣΜΟΥ ΟΡΙΩΝ ΑΙΓΙΑΛΟΥ - ΠΑΡΑΛΙΑΣ
Γραμμή Αιγιαλού
Γραμμή Παραλίας
ΕΛΕΓΧΟΣ
ΕΜΠΡΟΣΘΙΑ 7/9/09
ΥΠΟΓΡΑΦΗ
ΘΕΩΡΗΣΗ
ΤΡΙΓΩΝΗΣΗ ΕΞΑΡΤΗΣΗ : ΤΡΙΓΩΝΙΚΟ ΔΙΚΤΥΟ ΓΥΣ
ΥΨΟΜΕΤΡΙΚΗ ΑΦΕΤΗΡΙΑ : ΜΕΣΗ ΣΤΑΘΜΗ ΘΑΛΑΣΣΑΣ
ΧΡΟΝΟΛΟΓΙΑ ΑΠΟΤΥΠΩΣΗΣ : ΙΟΥΛΙΟΣ 2009
ΜΕΘΟΔΟΣ ΑΠΟΤΥΠΩΣΗΣ : ΣΥΝΔΥΑΣΜΟΣ ΕΠΙΓΕΙΩΝ ΚΑΙ ΔΟΡΥΦΟΡΙΩΝ ΜΕΤΡΗΣΕΩΝ.
ΤΡΙΓΩΝΟΜΕΤΡΙΚΗ ΕΞΑΡΤΗΣΗ : ΕΓΣΑ '87
ΤΡΙΓΩΝΟΜΕΤΡΙΚΗ ΑΦΕΤΗΡΙΑ :
ΚΡΑΤΙΚΟ ΤΡΙΓΩΝΟΜΕΤΡΙΚΟ ΔΙΚΤΥΟ
ΦΧ 1:50000 - ΚΕΡΚΥΡΑ
ΓΥΣ 1:5000 - 40/613
ΚΑΛΙΑΚΑ : 1:500
Η ΕΠΙΤΡΟΠΗ
Η ΠΡΟΕΔΡΟΣ ΠΡΟΣΟΣ ΚΥΡΙΑΥΣΗ
1) ΑΛΕΞΑΝΔΡΟΣ ΚΥΗΜΑ ΥΠ.
2) ΑΜΕΝΔΑΡΟΣ
3) ΔΕΥΘΥΝΤΗΣ ΠΟΛΕΟΔΟΜΙΑΣ
4) ΔΕΥΘΥΝΤΗΣ ΧΩΡΟΤΑΞΙΑΣ ΚΑΙ ΠΕΡΙΒΑΛΛΟΝΤΟΣ
ΤΑ ΜΕΛΗ
Αμιλλόνο ακτητο
Ο.Τ. Α.Β.Κ. 490
ΔΕΚΑΙΑ ΚΕΡΚΥΡΑ
ΠΑΡΕΛΙΩΝ
ΑΙΓΙΑΛΟΥ
ΠΑΡΑΛΙΑΣ
Κ34
Κ35
Κ52
Κ53
Κ48
438750
438800
438850
438900
438950

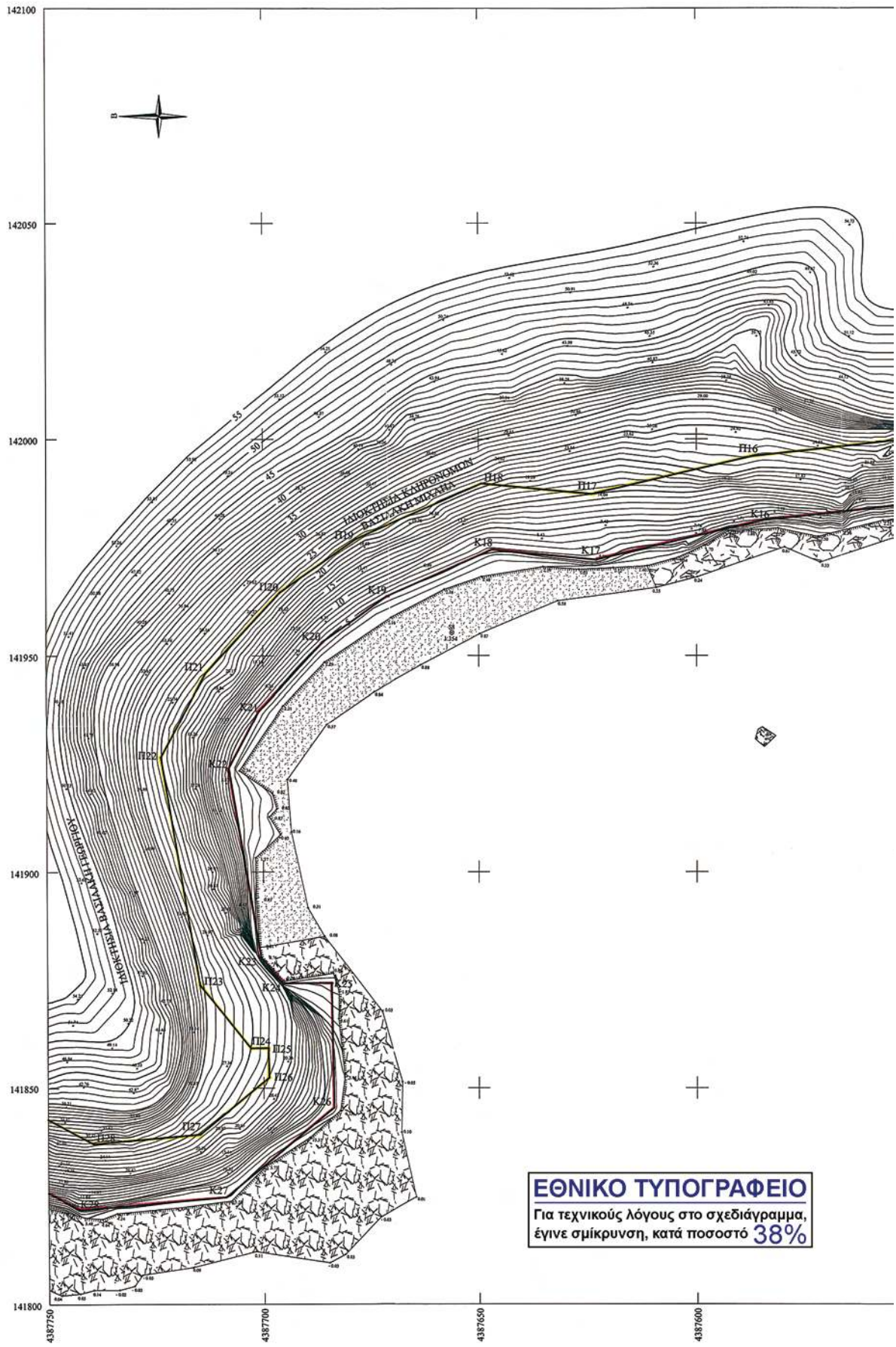

04003990308100012

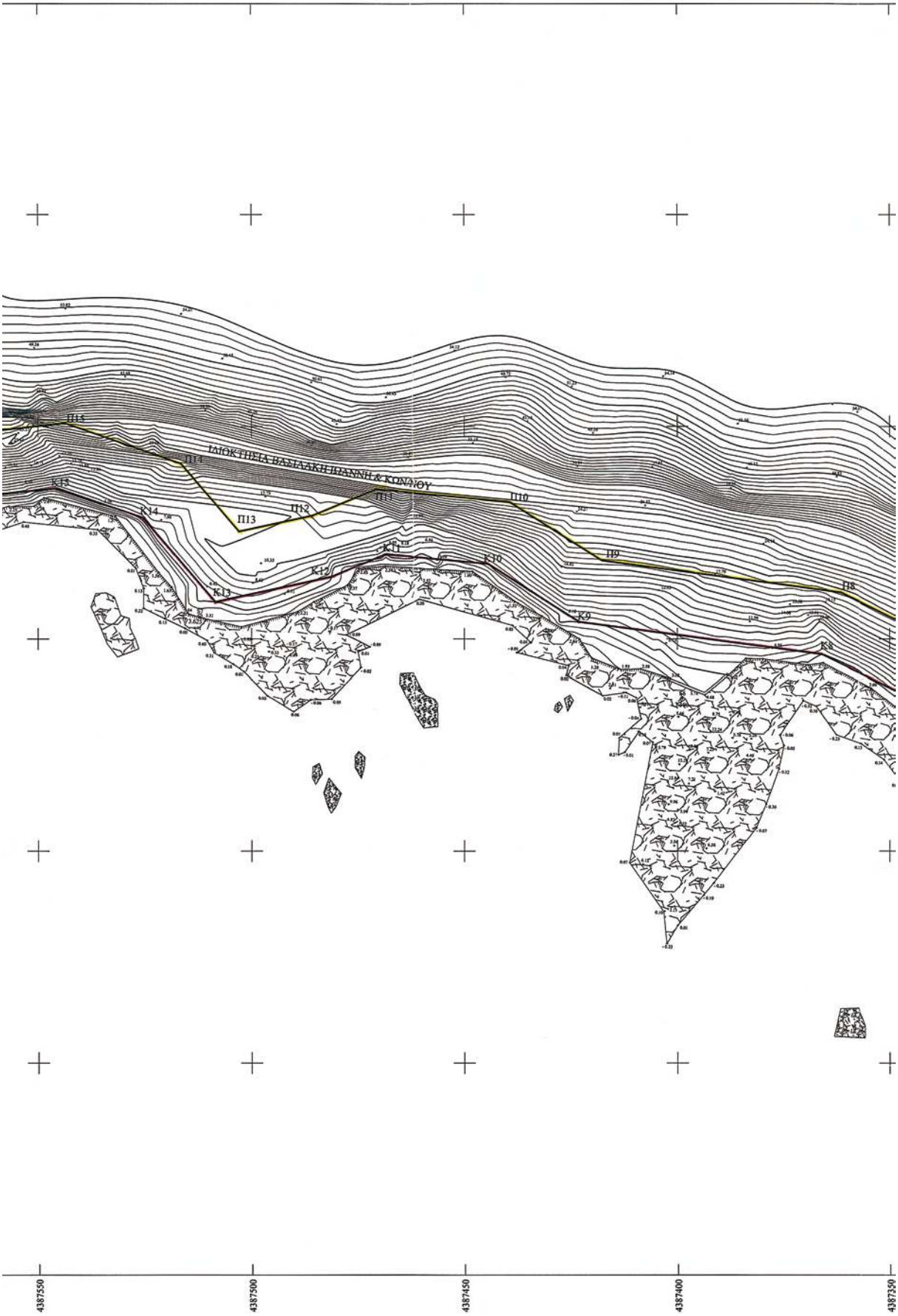
Π15
Π14
Π13
Π12
Π11
Π10
Π9
Π8
Κ15
Κ14
Κ13
Κ12
Κ11
Κ10
Κ9
Κ8
ΙΔΙΟΚΤΗΣΙΑ ΒΑΣΙΛΑΚΗ ΙΩΑΝΝΗ & ΚΟΝΛΙΟΥ
4387550
4387500
4387450
4387400
4387350

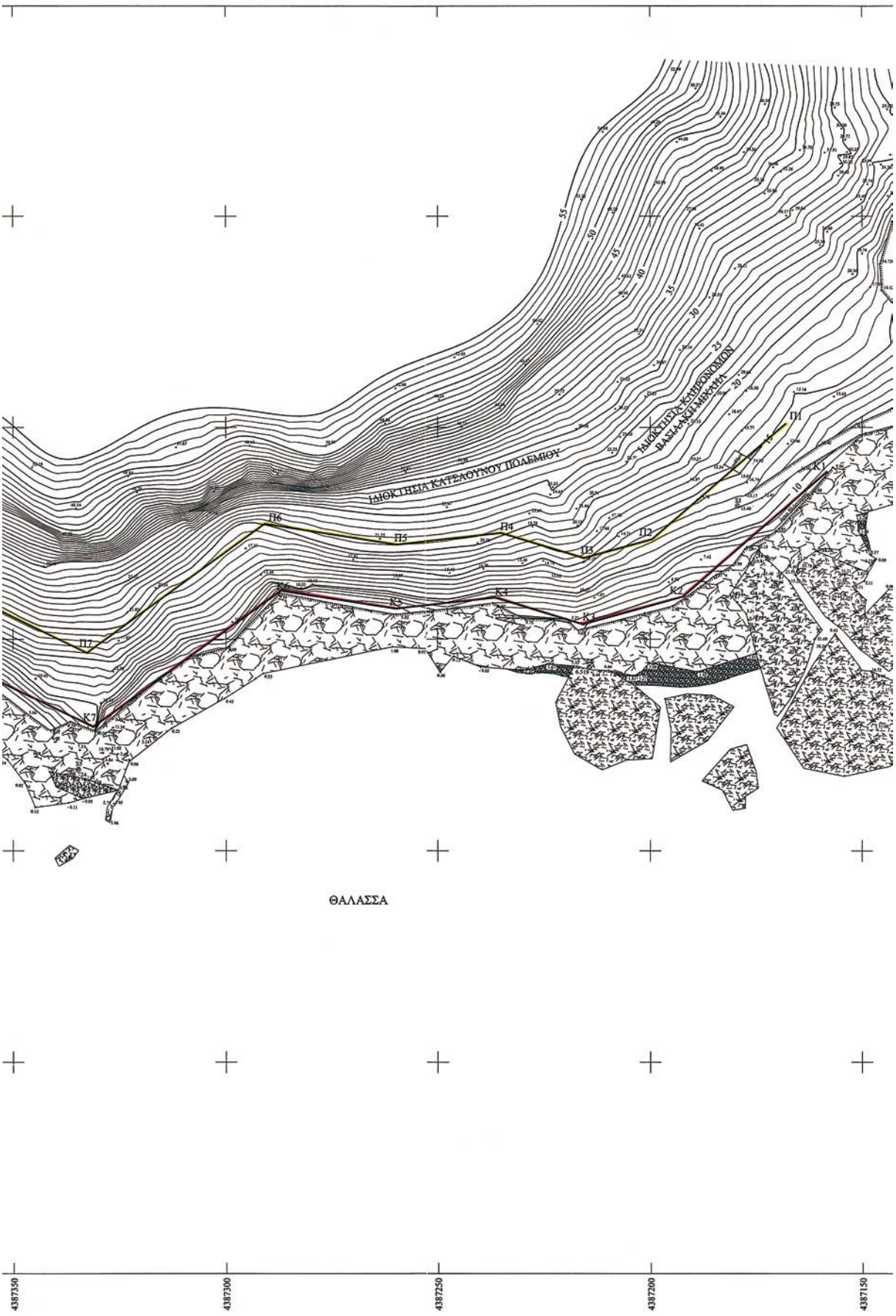
ΙΔΙΟΚΤΗΣΙΑ ΚΑΤΣΑΟΥΝΟΥ ΠΟΛΕΜΙΟΥ
ΙΔΙΟΚΤΗΣΙΑ ΚΑΠΕΟΝΟΜΟΥ ΒΑΣΙΛΑΚΗ-ΜΙΡΚΕΤΗ
Π1
Π2
Π3
Π4
Π5
Π6
Π7
Κ1
Κ2
Κ3
Κ4
Κ5
Κ6
Κ7
55
50
45
40
35
30
25
20
10
ΘΑΛΑΣΣΑ
4387350
4387300
4387250
4387200
4387150

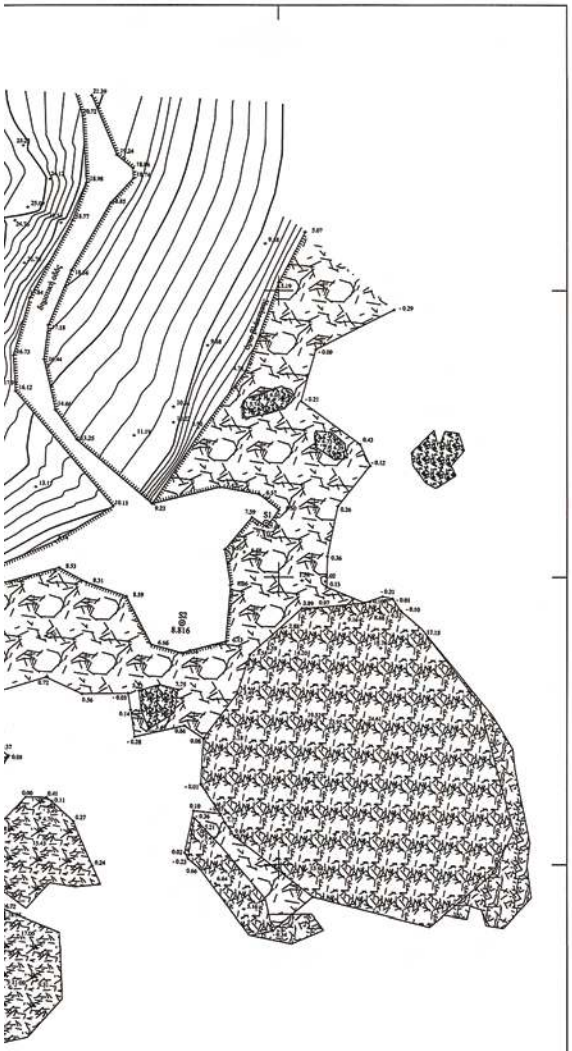

ΠΙΝΑΚΑΣ ΣΥΝΤΕΤΑΓΜΕΝΩΝ ΚΟΡΥΦΩΝ ΑΙΓΙΑΛΟΥ & ΠΑΡΑΛΙΑΣ

Κ1	X=141989.458	Y=4387158.251
Κ2	X=141960.042	Y=4387192.197
Κ3	X=141953.512	Y=4387215.784
Κ4	X=141959.811	Y=4387236.481
Κ5	X=141957.166	Y=4387259.931
Κ6	X=141961.411	Y=4387287.071
Κ7	X=141929.336	Y=4387331.246
Κ8	X=141946.345	Y=4387366.058
Κ9	X=141953.957	Y=4387422.937
Κ10	X=141967.645	Y=4387444.444
Κ11	X=141969.920	Y=4387468.624
Κ12	X=141964.639	Y=4387481.372
Κ13	X=141938.696	Y=4387508.468
Κ14	X=141978.447	Y=4387525.378
Κ15	X=141985.450	Y=4387545.441
Κ16	X=141981.167	Y=4387584.730
Κ17	X=141972.124	Y=4387622.924
Κ18	X=141974.417	Y=4387646.853
Κ19	X=141963.741	Y=4387671.107
Κ20	X=141953.216	Y=4387686.125
Κ21	X=141937.235	Y=4387700.907
Κ22	X=141923.997	Y=4387707.960
Κ23	X=141880.111	Y=4387700.512
Κ24	X=141874.230	Y=4387695.775
Κ25	X=141874.305	Y=4387684.193
Κ26	X=141845.436	Y=4387683.610
Κ27	X=141824.750	Y=4387708.709
Κ28	X=141821.774	Y=4387742.578

Π1	X=142000.794	Y=4387168.075
Π2	X=141975.595	Y=4387199.462
Π3	X=141969.131	Y=4387215.586
Π4	X=141975.064	Y=4387235.081
Π5	X=141972.298	Y=4387259.607
Π6	X=141977.188	Y=4387290.872
Π7	X=141946.772	Y=4387332.763
Π8	X=141960.890	Y=4387361.658
Π9	X=141968.386	Y=4387417.671
Π10	X=141982.241	Y=4387439.440
Π11	X=141985.203	Y=4387470.926
Π12	X=141978.006	Y=4387485.884
Π13	X=141975.271	Y=4387502.912
Π14	X=141991.276	Y=4387516.615
Π15	X=142000.728	Y=4387543.694
Π16	X=141995.996	Y=4387587.238
Π17	X=141987.310	Y=4387623.944
Π18	X=141989.739	Y=4387649.296
Π19	X=141976.874	Y=4387678.504
Π20	X=141964.380	Y=4387696.048
Π21	X=141945.998	Y=4387713.235
Π22	X=141926.533	Y=4387723.605
Π23	X=141873.746	Y=4387714.647
Π24	X=141859.183	Y=4387702.915
Π25	X=141859.209	Y=4387698.895
Π26	X=141852.408	Y=4387698.754
Π27	X=141839.285	Y=4387714.662
Π28	X=141837.108	Y=4387739.429

4387100 4387050

ΑΠΟΣΠΑΣΜΑ ΧΑΡΤΗ Γ.Υ.Σ. 1:5.000

ΑΠΟΣΠΑΣΜΑ ΧΑΡΤΗ Γ.Υ.Σ. 1: 50.000

ΔΙΑΝΟΜΗ ΠΙΝΑΚΙΔΩΝ ΣΧΕΔΙΟΥ

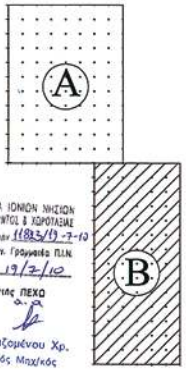

ΕΛΛΗΝΙΚΗ ΔΗΜΟΚΡΑΤΙΑ ΠΕΡΙΦΕΡΕΙΑ ΙΟΝΙΩΝ ΝΗΣΩΝ ΔΥΝΕΗ ΠΕΡΙΦ/ΚΟΥ & ΧΩΡΟΤΑΞΙΑΣ
Εγκρίθηκε με αριθ. 11825/1)-7-10 απόφαση Γεν. Γραμματέα Π.Ι.Ν.
Κέρκυρα 19/7/10
Ο Δ/ντής ΠΕΧΩ
Παπασωζομένου Χρ.
Πολιτικός Μηχ/κός

ΥΠΟΥΡΓΕΙΟ ΟΙΚΟΝΟΜΙΚΩΝ
ΚΤΗΜΑΤΙΚΗ ΥΠΗΡΕΣΙΑ ΚΕΡΚΥΡΑΣ

ΤΟΠΟΓΡΑΦΙΚΟ ΔΙΑΓΡΑΜΜΑ

ΚΑΘΟΡΙΣΜΟΥ ΟΡΙΩΝ ΑΙΓΙΑΛΟΥ – ΠΑΡΑΛΙΑΣ (το πρώτον)

ΠΙΝΑΚΙΔΑ Β

ΠΕΡΙΟΧΗ : ΝΗΣΟΣ ΠΑΝΑΓΙΑΣ ΚΥΡΑ ΔΙΚΑΙΑΣ – ΑΚΡ. ΠΛΥΤΗΡΙ (ΔΕΧΟΥΜΕΝΕΣ)
ΔΗΜΟΥ : ΠΑΡΕΛΙΩΝ — ΕΝΔΙΑΦΕΡΟΜΕΝΟΣ « ΔΗΜΟΣ ΠΑΡΕΛΙΩΝ »
ΝΟΜΟΥ : ΚΕΡΚΥΡΑΣ

ΑΝΑΔΟΧΟΣ ΜΕΛΕΤΗΣ — Γαστρόλης Χαράλαμπος, Αγρ.Τοπ. Μηχανικός 3978 — Α.Φ.Μ. 083751326 Α' Α.Φ.Κ. ΚΕΡΚΥΡΑΣ
ΟΙ ΣΥΝΤΑΞΑΣ — ΠΑΠΑΣΩΤΗΡΗΣ Σ. ΧΑΡΑΛΑΜΠΟΣ, Αγρ.Τοπ. Μηχανικός
ΧΡΟΝΟΣ ΜΕΛΕΤΗΣ — ΠΑΠΑΣΩΤΗΡΗΣ Σ. ΧΑΡΑΛΑΜΠΟΣ, ΜΑΝΤΖΑΡΟΥ 24 Τ.Κ. 491 00 ΚΕΡΚΥΡΑ, Α.Φ.Μ. 083751326 Α' Α.Φ.Κ. ΚΕΡΚΥΡΑΣ, Τηλ. 26610 - 30017 / 6944 - 6981
Κέρκυρα 06/07/2009

ΥΠΟΜΝΗΜΑ ΕΠΙΤΡΟΠΗΣ ΚΑΘΟΡΙΣΜΟΥ ΟΡΙΩΝ ΑΙΓΙΑΛΟΥ - ΠΑΡΑΛΙΑΣ

Γραμμή Αιγιαλού

Γραμμή Παραλίας

Το παρόν τοπογραφικό διάγραμμα συνοδεύει την από 16 / 9 / 09 έκθεση της επιτροπής καθορισμού αιγιαλού - παραλίας (άρθρο 5 του Π.Δ. 2971 / 2001)

Οι κορυφές των ορισμένων εξισοφαλίζονται όπως σημειώνεται στο διάγραμμα από το κρατικό τριγωνομετρικό δίκτυο.

Η ζώνη επιθέρισης δεν εξαιρείται της κατεδάφισης.

Καθορίζεται ζώνη παραλίας 15 μέτρων για εξυπηρέτηση των σκοπών της παρ. 1 του άρθρου 7 Ν.2971/2001

Η επιτροπή διαπίστωσε ότι δεν υπάρχει παλαιός αιγιαλός.

		ΗΜΕΡΟΜΗΝΙΑ 7 / 9 /09
ΕΛΕΓΧΟΣ		ΥΠΟΓΡΑΦΗ ΜΑΡΙΑ ΑΡΙΣΤΟΚΛΕΙΔΟΥ ΑΓΡ. ΤΟΠΟΓΡΑΦΟΣ
ΘΕΩΡΗΣΗ	ΜΗΧΑΝΙΚΟΣ ΚΤΗΜΑΤΙΚΗΣ ΥΠΗΡΕΣΙΑΣ	ΗΜΕΡΟΜΗΝΙΑ 7 / 9 /09 — ΥΠΟΓΡΑΦΗ ΜΑΡΙΑ ΑΡΙΣΤΟΚΛΕΙΔΟΥ ΑΓΡ. ΤΟΠΟΓΡΑΦΟΣ

ΤΡΙΓ/ΚΗ ΕΞΑΡΤΗΣΗ : ΤΡΙΓ/ΚΟ ΔΙΚΤΥΟ Γ.Υ.Σ

ΥΨΟΜ/ΚΗ ΑΦΕΤΗΡΙΑ : ΜΕΣΗ ΣΤΑΘΜΗ ΘΑΛΑΣΣΑΣ

ΧΡΟΝΟΛΟΓΙΑ ΑΠΟΤΥΠΩΣΗΣ : ΙΟΥΛΙΟΣ 2009

ΜΕΘΟΔΟΣ ΑΠΟΤΥΠΩΣΗΣ : ΣΥΝΔΥΑΣΜΟΣ ΕΠΙΓΕΙΩΝ ΚΑΙ ΔΟΡΥΦΟΡΙΚΩΝ ΜΕΤΡΗΣΕΩΝ.
ΤΡΙΓΩΝΟΜΕΤΡΙΚΗ ΕΞΑΡΤΗΣΗ : ΕΓΣΑ 87'
ΤΡΙΓΩΝΟΜΕΤΡΙΚΗ ΑΦΕΤΗΡΙΑ : ΚΡΑΤΙΚΟ ΤΡΙΓΩΝΟΜΕΤΡΙΚΟ ΔΙΚΤΥΟ

Φ.Χ 1: 50000 - ΚΕΡΚΥΡΑ
Γ.Υ.Σ 1: 5000 - 4096/3
ΚΛΙΜΑΚΑ : 1:500
Συντελεστής γραμμικής παρεμόρφωσης (k) = 1,0011785

Η ΕΠΙΤΡΟΠΗ

Η ΠΡΟΕΔΡΟΣ ΠΡ/ΝΟΣ ΚΤΗΜ.ΥΠΙ.	1) ΜΗΧΑΝΙΚΟΣ ΚΤΗΜ.ΥΠΙ.	2) ΛΙΜΕΝΑΡΧΗΣ	3) ΔΙΕΥΘΥΝΤΗΣ ΠΟΛΕΟΔΟΜΙΑΣ Ν.Α ΚΕΡΚΥΡΑΣ	4) ΔΙΕΥΘΥΝΤΗΣ ΧΩΡΟΤΑΞΙΑΣ ΚΑΙ ΠΕΡΙΒΑΛΛΟΝΤΟΣ Γ.Γ. ΠΙΝ.
	ΤΑ ΜΕΛΗ		ΑΔΕΣ. Κ. ΠΑΠΑΓΙΑΝΝΗΣ ΠΟΛΙΤΙΚΟΣ ΜΗΧ/ΚΟΣ Α.Μ. 4/2	Ισ. Βου...

ΕΘΝΙΚΟ ΤΥΠΟΓΡΑΦΕΙΟ

ΕΦΗΜΕΡΙΣ ΤΗΣ ΚΥΒΕΡΝΗΣΕΩΣ

ΠΕΡΙΦΕΡΕΙΑΚΑ ΓΡΑΦΕΙΑ ΠΩΛΗΣΗΣ Φ.Ε.Κ.

ΘΕΣΣΑΛΟΝΙΚΗ - Βασ. Όλγας 227	**23104 23956**	**ΚΟΜΟΤΗΝΗ** - Δημοκρατίας 1	**25310 22858**
ΠΕΙΡΑΙΑΣ - Ευριπίδου 63	**210 4135228**	**ΛΑΡΙΣΑ** - Διοικητήριο	**2410 597449**
ΠΑΤΡΑ - Κορίνθου 327	**2610 638109**	**ΗΡΑΚΛΕΙΟ** - Πεδιάδος 2	**2810 300781**
ΙΩΑΝΝΙΝΑ - Διοικητήριο	**26510 87215**	**ΜΥΤΙΛΗΝΗ** - Πλ. Κωνσταντινουπόλεως 1	**22510 46654**

ΤΙΜΗ ΠΩΛΗΣΗΣ ΦΥΛΛΩΝ ΤΗΣ ΕΦΗΜΕΡΙΔΟΣ ΤΗΣ ΚΥΒΕΡΝΗΣΕΩΣ

Σε έντυπη μορφή:

- Για τα Φ.Ε.Κ. από 1 έως 16 σελίδες σε 1 € προσαυξανόμενη κατά 0,20 € για κάθε επιπλέον οκτασέλιδο ή μέρος αυτού.
- Για τα φωτοαντίγραφα Φ.Ε.Κ. σε 0,15 € ανά σελίδα.

Σε μορφή DVD/CD:

Τεύχος	Ετήσια έκδοση	Τριμηνιαία έκδοση	Μηνιαία έκδοση
Α΄	150 €	40 €	15 €
Β΄	300 €	80 €	30 €
Γ΄	50 €	-	-
Υ.Ο.Δ.Δ.	50 €	-	-
Δ΄	110 €	30 €	-

Τεύχος	Ετήσια έκδοση	Τριμηνιαία έκδοση	Μηνιαία έκδοση
Α.Α.Π.	110 €	30 €	-
Ε.Β.Ι.	100 €	-	-
Α.Ε.Δ.	5 €	-	-
Δ.Δ.Σ.	200 €	-	20 €
Α.Ε.-Ε.Π.Ε. και **Γ.Ε.Μ.Η.**	-	-	100 €

- Η τιμή πώλησης μεμονωμένων Φ.Ε.Κ. σε μορφή cd-rom από εκείνα που διατίθενται σε ψηφιακή μορφή και μέχρι 100 σελίδες, σε 5 € προσαυξανόμενη κατά 1 € ανά 50 σελίδες.
- Η τιμή πώλησης σε μορφή cd-rom/dvd, δημοσιευμάτων μιας εταιρείας στο τεύχος Α.Ε.-Ε.Π.Ε. και Γ.Ε.ΜΗ. σε 5 € ανά έτος.

ΠΑΡΑΓΓΕΛΙΑ ΚΑΙ ΑΠΟΣΤΟΛΗ Φ.Ε.Κ.: Τηλεφωνικά: 210 4071010 - fax: 210 4071010 - internet: http://www.et.gr

ΕΤΗΣΙΕΣ ΣΥΝΔΡΟΜΕΣ Φ.Ε.Κ.

Τεύχος	Έντυπη μορφή	Ψηφιακή μορφή
Α΄	225 €	190 €
Β΄	320 €	225 €
Γ΄	65 €	Δωρεάν
Υ.Ο.Δ.Δ.	65 €	Δωρεάν
Δ΄	160 €	80 €
Α.Α.Π.	160 €	80 €
Ε.Β.Ι.	65 €	33 €

Τεύχος	Έντυπη μορφή	Ψηφιακή μορφή
Α.Ε.Δ.	10 €	Δωρεάν
Α.Ε.-Ε.Π.Ε. και **Γ.Ε.Μ.Η.**	2.250 €	645 €
Δ.Δ.Σ.	225 €	95 €
Α.Σ.Ε.Π.	70 €	Δωρεάν
Ο.Π.Κ.	-	Δωρεάν
Α΄ + Β΄ + Δ΄ + Α.Α.Π.	-	450 €

- Το τεύχος Α.Σ.Ε.Π. (έντυπη μορφή) θα αποστέλλεται σε συνδρομητές ταχυδρομικά, με την επιβάρυνση των 70 €, ποσό το οποίο αφορά τα ταχυδρομικά έξοδα..
- Για την παροχή πρόσβασης μέσω διαδικτύου σε Φ.Ε.Κ. προηγουμένων ετών και συγκεκριμένα στα τεύχη: α) Α, Β, Δ, ΑΑΠ, Ε.Β.Ι. και Δ.Δ.Σ, η τιμή προσαυξάνεται, πέραν του ποσού της ετήσιας συνδρομής του 2007, κατά 40 € ανά έτος και ανά τεύχος και β) για το τεύχος Α.Ε.-Ε.Π.Ε. & Γ.Ε.ΜΗ, κατά 60 € ανά έτος παλαιότητας.

- Η καταβολή γίνεται σε όλες τις Δημόσιες Οικονομικές Υπηρεσίες (Δ.Ο.Υ.). Το πρωτότυπο διπλότυπο (έγγραφο αριθμ. πρωτ. 9067/28.2.2005 2η Υπηρεσία Επιτρόπου Ελεγκτικού Συνεδρίου) με φροντίδα των ενδιαφερομένων, πρέπει να αποστέλλεται ή να κατατίθεται στο Εθνικό Τυπογραφείο (Καποδιστρίου 34, Τ.Κ. 104 32 Αθήνα).
- Σημειώνεται ότι φωτοαντίγραφα διπλοτύπων, ταχυδρομικές Επιταγές για την εξόφληση της συνδρομής, δεν γίνονται δεκτά και θα επιστρέφονται.
- Οι οργανισμοί τοπικής αυτοδιοίκησης, τα νομικά πρόσωπα δημοσίου δικαίου, τα μέλη της Ένωσης Ιδιοκτητών Ημερησίου Τύπου Αθηνών και Επαρχίας, οι τηλεοπτικοί και ραδιοφωνικοί σταθμοί, η Ε.Σ.Η.Ε.Α, τα τριτοβάθμια συνδικαλιστικά Όργανα και οι τριτοβάθμιες επαγγελματικές ενώσεις δικαιούνται έκπτωσης πενήντα τοις εκατό (50%) επί της ετήσιας συνδρομής (τρέχον έτος + παλαιότητα).
- Το ποσό υπέρ ΤΑ.Π.Ε.Τ. [5% επί του ποσού συνδρομής (τρέχον έτος + παλαιότητα)], καταβάλλεται ολόκληρο (Κ.Α.Ε. 3512) και υπολογίζεται πριν την έκπτωση.
- Στην Ταχυδρομική συνδρομή του τεύχους Α.Σ.Ε.Π. δεν γίνεται έκπτωση.

Πληροφορίες για δημοσιεύματα που καταχωρούνται στα Φ.Ε.Κ. στο τηλ.: 210 527900.
Φωτοαντίγραφα παλαιών Φ.Ε.Κ.: Μάρνη 8, τηλ.: 210 8220885, 210 8222924, 210 5279050.
Οι πολίτες έχουν τη δυνατότητα ελεύθερης ανάγνωσης των δημοσιευμάτων που καταχωρούνται σε όλα τα τεύχη της Εφημερίδας της Κυβερνήσεως πλην εκείνων που καταχωρούνται στο τεύχος Α.Ε.-Ε.Π.Ε. από την ιστοσελίδα του Εθνικού Τυπογραφείου (www.et.gr)

ΟΙ ΥΠΗΡΕΣΙΕΣ ΕΞΥΠΗΡΕΤΗΣΗΣ ΠΟΛΙΤΩΝ ΛΕΙΤΟΥΡΓΟΥΝ ΚΑΘΗΜΕΡΙΝΑ ΑΠΟ 08:00 ΜΕΧΡΙ 13:00

04003990308100012

ΑΠΟ ΤΟ ΕΘΝΙΚΟ ΤΥΠΟΓΡΑΦΕΙΟ
ΚΑΠΟΔΙΣΤΡΙΟΥ 34 * ΑΘΗΝΑ 104 32 * ΤΗΛ. 210 52 79 000 * FAX 210 52 21 004
ΗΛΕΚΤΡΟΝΙΚΗ ΔΙΕΥΘΥΝΣΗ: http://www.et.gr – e-mail: webmaster.et@et.gr