Signature Not Verified
Digitally signed by Theodoros Moumouris
Date: 2010.09.01 09:28:57 EEST
Reason: Signed PDF (embedded)
Location: Athens, Ethniko Typografio

ΕΦΗΜΕΡΙΣ ΤΗΣ ΚΥΒΕΡΝΗΣΕΩΣ

ΤΗΣ ΕΛΛΗΝΙΚΗΣ ΔΗΜΟΚΡΑΤΙΑΣ

ΤΕΥΧΟΣ ΤΕΤΑΡΤΟ **Αρ. Φύλλου 414**

30 Αυγούστου 2010

ΠΕΡΙΕΧΟΜΕΝΑ

ΑΠΟΦΑΣΕΙΣ

Μερική ανάκληση της υπ' αριθμ. Δ/345786/05.10.89 απόφασης Νομάρχη Πειραιά κήρυξης ευρύτερης έκτασης ως αναδασωτέας, για τμήμα εμβαδού 19,501 στρ. στη θέση «Κουταλού» του Δήμου Αίγινας της Νομαρχίας Πειραιά. 1

Καθορισμός των οριογραμμών του αιγιαλού και της παραλίας, στην περιοχή «Όρμος Καρούμπες» και συγκεκριμένα στις θέσεις «Σχοινιά», «Αγριλούς», «Πατέλα» και «Καλόπαπα» Παλαικάστρου του Δήμου Ιτάνου Νομού Λασιθίου..... 2

ΑΠΟΦΑΣΕΙΣ

Αριθμ. 1545 (1)

Μερική ανάκληση της υπ' αριθμ. Δ/345786/05.10.89 απόφασης Νομάρχη Πειραιά κήρυξης ευρύτερης έκτασης ως αναδασωτέας, για τμήμα εμβαδού 19,501 στρ. στη θέση «Κουταλού» του Δήμου Αίγινας της Νομαρχίας Πειραιά.

Ο ΓΕΝΙΚΟΣ ΓΡΑΜΜΑΤΕΑΣ
ΠΕΡΙΦΕΡΕΙΑΣ ΑΤΤΙΚΗΣ

Σύμφωνα με:

1. Τις διατάξεις του άρθρου 24, παρ. 1 και 117 παρ. 3 του Συντάγματος του 1975.

2. Τις διατάξεις του Ν. 3200/1955 «περί διοικητικής αποκεντρώσεως» όπως τροποποιήθηκε και συμπληρώθηκε μεταγενέστερα με τον Ν.Δ. 532/70.

3. Το άρθρο 6 του Ν. 2503/1997 «περί διοίκησης, οργάνωσης, στελέχωσης της Περιφέρειας κ.λπ.».

4. Τις διατάξεις του άρθρου 44 του Ν. 998/79 «περί προστασίας Δασών κ.λπ.».

5. Τις υπ' αριθμ. 160417/1180/08.07.80 και 182417/2049/24.09.80 και 114959/855πε/12.01.00 διαταγές του Υπουργείου Γεωργίας.

6. Το άρθρο 21, παρ. 2 του Ν. 3208/03 «περί προστασίας δασικών οικοσυστημάτων κ.λπ.».

7. Τον Ν. 1734/1987 (ΦΕΚ 189/Α'/26.10.87) «περί βοσκότοπων και ρύθμισης ζητημάτων κ.λπ.».

8. Τον Ν. 3147/2003 (ΦΕΚ 135/Α'/05.06.03) «περί ρύθμισης θεμάτων αγροτικής γης κ.λπ.».

9. Την υπ' αριθμ. οικ. 6413/29.05.08 απόφαση Γενικού Γραμματέα Περιφέρειας Αττικής «περί μεταβίβασης αρμοδιοτήτων και εξουσία υπογραφής κ.λπ.».

10. Την υπ' αριθμ. Δ/345786/05.10.89 (ΦΕΚ 659/Δ'/17.10.89) απόφαση Νομάρχη Πειραιά, σύμφωνα με την οποία κηρύχθηκε αναδασωτέα ευρύτερη έκταση εμβαδού 343 στρ., για τμήμα της οποίας προτείνεται η ανάκληση της αναδάσωσης.

11. Την υπ' αριθμ. 4111/08.06.04 πρόταση του αρμοδίου Δασαρχείου Πειραιά με την οποία αναφέρεται ότι το τμήμα εμβαδού 19,501 στρ. περιλαμβάνεται στην 6949/15.11.99 πράξη Χαρακτηρισμού του Δασάρχη Πειραιά. Σύμφωνα με την υπ' αριθμ. 25/2002 απόφαση της Α/θμιας Ε.Ε.Δ.Α. Πειραιά, επί αντιρρήσεων κατά της ως άνω πράξης, το τμήμα αυτό χαρακτηρίστηκε ως μη δασική έκταση της παρ. 6α του άρθρου 3 του Ν. 998/79 και με το 3119/25.07.2003 έγγραφο της Δ/νσης Δασών Πειραιά η εν λόγω απόφαση της Α/θμιας Ε.Ε.Δ.Α.Π. κατέστη τελεσίδικη και για τον λόγο αυτό προτείνεται η ανάκληση της αναδάσωσης του τμήματος αυτού.

12. Τις διατάξεις του αρθρ. 36, παρ. 3, του Ν. 3698/08 (ΦΕΚ 198/Α'/02.10.08), σύμφωνα με τις οποίες όταν ανακαλείται πράξη κηρύξεως έκτασης αναδασωτέας για οποιαδήποτε πραγματική ή νομική αιτία, απαιτείται απόφαση της Α/βθμιας Επιτροπής του αρθρ. 10, Ν. 998/79, επί της πρότασης της οικείας Δασικής Υπηρεσίας.

13. Την υπ' αριθμ. 97870/2248/07.05.09 δ/γή του Υπουργείου Αγροτικής Ανάπτυξης και Τροφίμων, «περί οδηγιών εφαρμογής του αρθρ. 36 Ν. 3698/08».

14. Την υπ' αριθμ. 37/2009 απόφαση της Α/βθμιας Ε.Ε.Δ.Α. Πειραιά η οποία συμφωνεί με την υπ' αριθμ. 4111/08.06.04 πρόταση Δασαρχείου Πειραιά περί μερικής

ανάκλησης της Δ/345786/05.10.89 (ΦΕΚ 659/Δ'/17.10.89) απόφασης Νομάρχη Πειραιά κήρυξης έκτασης αναδασωτέας, για τμήμα εμβαδού 19,501 στρ., αποφασίζουμε:

Ανακαλούμε μερικώς την Δ/345786/05.10.89 (ΦΕΚ 659/Δ'/17.10.89) απόφαση Νομάρχη Πειραιά κήρυξης ευρύτερης έκτασης ως αναδασωτέας, που βρίσκεται στη θέση «Κουταλού» του Δήμου Αίγινας, για τμήμα εμβαδού 19,501 στρ. (δεκαεννέα στρεμμάτων και πεντακοσίων ενός χιλιοστών του στρέμματος) που απεικονίζεται με στοιχεία: Α, Β, Γ, Δ, Ε, Ζ, Η, Θ, Ι, Κ, Λ, Μ, Ν, Α στο από 22/04/10 τοπογραφικό διάγραμμα κλίμακας 1:2000 του Δασαρχείου Πειραιά και με στοιχεία 1, 2, 3, 4, 5, 6, 7, 8, 9, 10, 11, 1 στο απόσπασμα Φ.Χ. της Γ.Υ.Σ. 6472/5 κλίμακας 1:5000, που συνοδεύουν την παρούσα, σύμφωνα με το πιο πάνω σκεπτικό.

Η συνολική αυτή έκταση ορίζεται ως εξής:

Ανατολικά: με μη δασική έκταση και αναδασωτέα έκταση

Δυτικά: με μη δασική έκταση

Βόρεια: με αναδασωτέα έκταση

Νότια: με αναδασωτέα έκταση

Η απόφαση αυτή να δημοσιευθεί στην Εφημερίδα της Κυβερνήσεως.

Πειραιάς, 28 Ιουλίου 2010

Ο Γενικός Γραμματέας Περιφέρειας
ΗΛΙΑΣ ΛΙΑΚΟΠΟΥΛΟΣ

ΤΟΠΟΓΡΑΦΙΚΟ ΔΙΑΓΡΑΜΜΑ

..., έκτασης που ...μυρίζηθηκε αναδασωτέα από πυρκαγιά εγκρίθηκε με την Δ/34578/5-10-89 απόφαση και προτείνεται η άρση της αναδάσωσης

ΘΕΣΗ: «Κουταλιά» Αίγινας Εμβαδόν: 19.501,00 τ.μ.

Κλίμακα: 1: 2.000

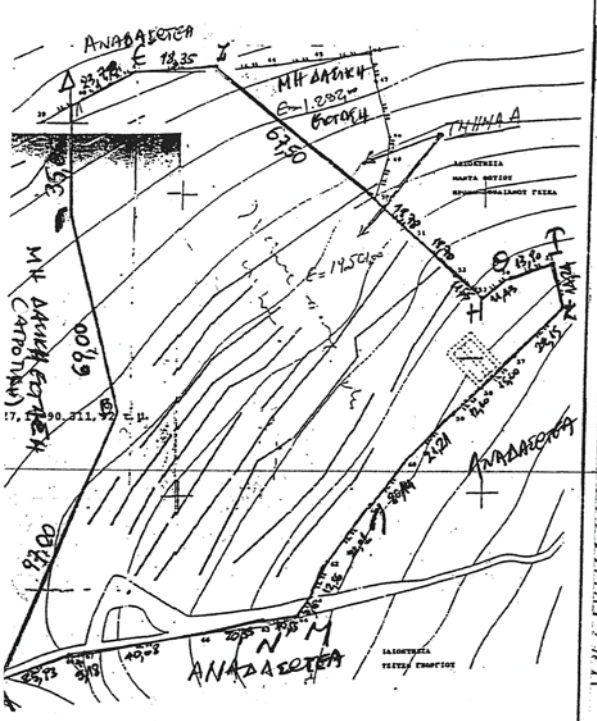

Α,Β,Γ,Δ,Ε,Ζ,Η,Θ,Ι,Κ,Λ,Μ,Ν,Α: έκταση εμβαδού 19.501,00τ.μ. που προτείνεται για άρση αναδάσωσης.

ΑΠΟΣΠΑΣΜΑ ΧΑΡΤΗ Γ.Υ.Σ. κλ. 1:5000

Αρ. Πινακίδας 6472/5

στο οποίο φαίνεται η θέση της έκτασης

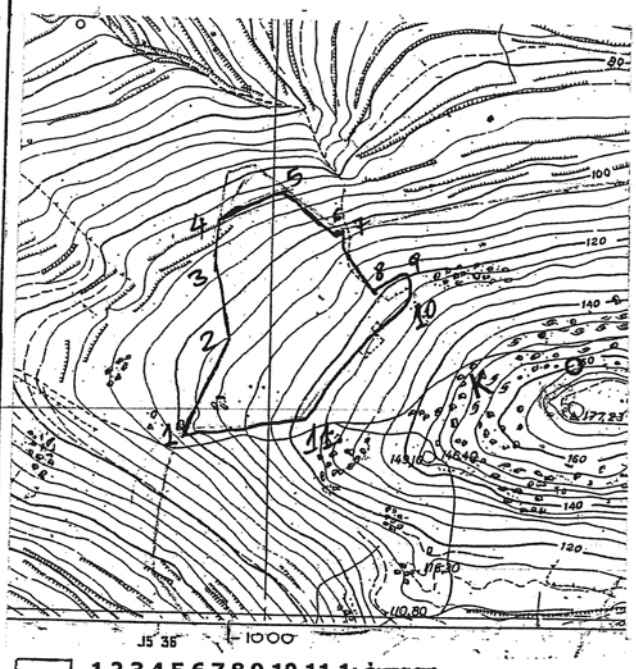

1,2,3,4,5,6,7,8,9,10,11,1: έκταση εμβαδού 19.501,00τ.μ. που προτείνεται για άρση αναδάσωσης.

Το παρόν θεωρείται και επισυνάπτεται στην υπ΄αριθμ. 4111/8-6-04 πρότασή μας

Ανήκει αναπόσπαστα στην υπ' αριθμ. 1545/2010 Απόφαση του Γενικού Γραμματέα Περιφέρειας Αττικής

ΠΕΙΡΑΙΑΣ 22-4-10
Ο ΣΥΝΤΑΚΤΗΣ
ΓΕΩΡΓΙΟΣ ΒΑΣΙΛΟΠΟΥΛΟΣ
ΔΑΣΟΛΟΓΟΣ

ΠΕΙΡΑΙΑΣ 23-4-2010
Ο ΔΑΣΑΡΧΗΣ α.α.
Τερέζα Χ. Νανασιώτου
Δασολόγος

ΠΕΙΡΑΙΑΣ 26-7-10
Δ Η Ο Α/ΝΤΗΣ ΔΑΣΩΝ
Δημήτριος Νάκος
Δασολόγος

Αθήνα 28-7-10
Ο
ΓΕΝΙΚΟΣ ΓΡΑΜ. ΠΕΡ. ΑΤΤΙΚΗΣ
ΗΛΙΑΣ ΛΙΑΚΟΠΟΥΛΟΣ

ΕΘΝΙΚΟ ΤΥΠΟΓΡΑΦΕΙΟ
Για τεχνικούς λόγους στο σχεδιάγραμμα, έγινε σμίκρυνση, κατά ποσοστό 79%

Αριθμ. 14454 (2)

Καθορισμός των οριογραμμών του αιγιαλού και της παραλίας, στην περιοχή «Όρμος Καρούμπες» και συγκεκριμένα στις θέσεις «Σχοινιά», «Αγριλούς», «Πατέλα» και «Καλόπαπα» Παλαικάστρου του Δήμου Ιτάνου Νομού Λασιθίου.

Ο ΓΕΝΙΚΟΣ ΓΡΑΜΜΑΤΕΑΣ
ΠΕΡΙΦΕΡΕΙΑΣ ΚΡΗΤΗΣ

Έχοντας υπόψη:

1. Τις διατάξεις του Ν. 2971/2001 (ΦΕΚ 285/Α'/19.12.2001), «περί αιγιαλού και παραλίας», και ιδίως των άρθρων 3 και 5.

2. Τις διατάξεις του Ν.Δ. 439/1970, «περί συμπληρώσεως των διατάξεων περί αιγιαλού».

3. Τις διατάξεις των παρ. 2 και 6 του άρθρου 1 του Ν. 2503/1997 Διοίκηση, Οργάνωση, Στελέχωση της Περιφέρειας, ρύθμιση θεμάτων για την Τοπική Αυτ/ση και άλλες διατάξεις (ΦΕΚ 107 Α').

4. Την υπ' αριθμ. 1063649/790/Α0006/03.08.2004 απόφαση του Υπουργού Οικονομίας & Οικονομικών περί «καταγραφή διοικητική κωδικοποίηση» των αρμοδιοτήτων σε θέματα Υπηρεσιών του Υπουργείου Οικονομίας και Οικονομικών, που περιέχονται στους Γεν. Γραμματείς Περιφερειών, κατά τις διατάξεις της παρ. 21 του άρθρου 46 του Ν. 3220/04 (ΦΕΚ 15/Α'/28.01.2004).

5. Την υπ' αριθμ. 37930/Δ10Ε/1264/14.10.2005 (ΦΕΚ 1432/Β'/05) Κ.Υ.Α. του Πρωθυπουργού και του Υπουργού Οικονομίας & Οικονομικών για τον καθορισμό αρμοδιοτήτων των Υφυπουργών Οικονομίας & Οικονομικών.

6. Την από 15/10/2008 αίτηση της «ΗΛΙΟΣ ΙΤΑΝΟΥ Α.Ε.», με την οποία ζητείται ο καθορισμός των οριογραμμών του αιγιαλού και της παραλίας στην εν λόγω περιοχή.

7. Την από 2 Νοεμβρίου 2009, έκθεση της επιτροπής για τον καθορισμό των οριογραμμών του αιγιαλού και της παραλίας, στην περιοχή «Όρμος Καρούμπες» και συγκεκριμένα στις θέσεις «Σχοινιά», «Αγριλούς», «Πατέλα» και «Καλόπαπα» Παλαικάστρου του Δήμου Ιτάνου Νομού Λασιθίου καθώς και το τοπογραφικό - υψομετρικό - κτηματολογικό διάγραμμα που συνέταξε το Νοέμβριο του 2009, ο Τιμολεων Μπουνιάς, διπλωματούχος Αγρονόμος-Τοπογράφος Μηχανικός, σε πέντε (5) πινακίδες και σε κλίμακα 1:500, το οποίο ελέγχθηκε για την ακρίβεια της αποτύπωσης στις 02/11/2009 απ' τον Τοπογράφο Μηχανικό Τ.Ε. Στάμο Κωνσταντίνο, υπάλληλο της Κτηματικής Υπηρεσίας Λασιθίου και θεωρήθηκε την ίδια ημερομηνία απ' την Μαυροειδή Μαρία, Προϊσταμένη της ίδιας Υπηρεσίας.

8. Το υπ' αριθμ. Φ544.5/354/10/Σ. 6276/18.05.2010 έγγραφο του Γεν. Επιτελείου Ναυτικού με το οποίο συμφωνεί με τις οριογραμμές του αιγιαλού και της παραλίας, όπως τις έχει προτείνει η αρμόδια επιτροπή, αποφασίζουμε:

Επικυρώνουμε την από 2 Νοεμβρίου 2009 έκθεση, της κατά το άρθρο 3 του Ν. 2971/2001 αρμόδιας επιτροπής περί χάραξης των οριογραμμών του αιγιαλού και της παραλίας, στην περιοχή «Όρμος Καρούμπες» και συγκεκριμένα στις θέσεις «Σχοινιά», «Αγριλούς», «Πατέλα» και «Καλόπαπα» Παλαικάστρου του Δήμου Ιτάνου Νομού Λασιθίου καθώς και το τοπογραφικό - υψομετρικό - κτηματολογικό διάγραμμα που συνέταξε το Νοέμβριο του 2009, ο Τιμολέων Μπουνιάς, διπλωματούχος Αγρονόμος-Τοπογράφος Μηχανικός, σε πέντε (5) πινακίδες και σε κλίμακα 1:500, το οποίο ελέγχθηκε για την ακρίβεια της αποτύπωσης στις 02/11/2009 απ' τον Τοπογράφο Μηχανικό Τ.Ε. Στάμο Κωνσταντίνο, υπάλληλο της Κτηματικής Υπηρεσίας Λασιθίου και θεωρήθηκε την ίδια ημερομηνία απ' την Μαυροειδή Μαρία, Προϊσταμένη της ίδιας Υπηρεσίας.

Στο τοπογραφικό αυτό διάγραμμα καθορίζεται:

1) Η οριογραμμή του αιγιαλού με κόκκινη συνεχή πολυγωνική γραμμή, με στοιχεία: 1, 2, 3, 4, 5, 6, 7, 8, 9, 10... 50, 51, 52, 53, 54, 55, 56, 57, 58.

2) Η οριογραμμή της παραλίας με κίτρινη συνεχή πολυγωνική γραμμή, με στοιχεία: 1', 2', 3', 4', 5', 6', 7', 8', 9', 10'... 50', 51', 52', 53', 54', 55', 56', 57', 58'

και σε απόσταση δέκα (10,00) μέτρων απ' την γραμμή του αιγιαλού, για την εξυπηρέτηση των σκοπών της παραγράφου 2, του άρθρου 1, του Ν. 2971/2001.

● Δεν υπάρχουν κτίσματα ή κατασκευές στη ζώνη της παραλίας.

● Η Επιτροπή αποφαίνεται πως δεν υφίσταται παλαιός αιγιαλός στην περιοχή.

● Οι κορυφές των οριογραμμών του αιγιαλού και της παραλίας είναι εξαρτημένες από το Κρατικό Δίκτυο, στο Γεωδαιτικό Σύστημα Συντεταγμένων της προβολής ΕΓΣΑ '87, του Datum GRS 80.

Οι συντεταγμένες αυτές, σημειώνονται σε πίνακα στο τοπογραφικό διάγραμμα.

Η απόφαση αυτή μαζί με την έκθεση της επιτροπής και το τοπογραφικό διάγραμμα να δημοσιευθούν στην Εφημερίδα της Κυβερνήσεως.

Ηράκλειο, 29 Ιουλίου 2010

Ο Γενικός Γραμματέας Περιφέρειας
ΣΕΡΑΦΕΙΜ ΤΣΟΚΑΣ

ΕΚΘΕΣΗ ΕΠΙΤΡΟΠΗΣ
ΓΙΑ ΤΟΝ ΚΑΘΟΡΙΣΜΟ ΤΩΝ ΟΡΙΟΓΡΑΜΜΩΝ
ΤΟΥ ΑΙΓΙΑΛΟΥ ΚΑΙ ΤΗΣ ΠΑΡΑΛΙΑΣ

στην περιοχή «Όρμος Καρούμπες» και συγκεκριμένα στις θέσεις «Σχοινιά», «Αγριλούς», «Πατέλα» και «Καλόπαπα» Παλαικάστρου του Δήμου Ιτάνου του Νομού Λασιθίου.

Σήμερα, Δευτέρα 2 Νοεμβρίου 2009, οι κάτωθι:

Χριστοφίδη Μαρία, αναπληρώτρια Προϊσταμένη της Κτηματικής Υπηρεσίας Λασιθίου, ως Πρόεδρος της επιτροπής και οι:

1. Πάγκαλος Ιωάννης, Διευθυντής της Δ/νσης Πολεοδομικών Εφαρμογών της Νομαρχιακής Αυτοδιοίκησης Λασιθίου,

2. Στάμος Κωνσταντίνος, Τοπογράφος Μηχανικός Τ.Ε., υπάλληλος της Κτηματικής Υπηρεσίας Λασιθίου,

3. Αντωνάκης Εμμανουήλ, Υποπλοίαρχος Λ.Σ., αναπληρωτής του Λιμενάρχη του Υ/Χ Σητείας,

4. Μαυράκης Εμμανουήλ, Διευθυντής της ΔΙ.ΠΕ.ΧΩ. της Γενικής Γραμματείας της Περιφέρειας Κρήτης, ο οποίος δεν προσήλθε αν και προσκλήθηκε,

ως μέλη,

αποτελούντες την επιτροπή καθορισμού οριογραμμών αιγιαλού, παραλίας και παλαιού αιγιαλού, όπως προβλέπεται από το αρ. 3 του Ν. 2971/2001, που συγκροτήθηκε με την υπ' αριθμ. 154/16.01.09 απόφαση του Γενικού Γραμματέα της Περιφέρειας Κρήτης, μεταβήκαμε επιτόπου, στην περιοχή «Όρμος Καρούμπες» και συγκεκριμένα στις

θέσεις «Σχοινιά», «Αγριλούς», «Πατέλα» και «Καλόπαπα» Παλαικάστρου του Δήμου Ιτάνου του Νομού Λασιθίου και αφού λάβαμε υπόψιν:

1. Τις σχετικές διατάξεις του Ν. 2971/2001 (ΦΕΚ 285/Α'/19.12.2001), «περί αιγιαλού, παραλίας και άλλες διατάξεις».

2. Το υπ' αριθμ. 1008244/857/Β0010/11.03.2002 έγγραφο του Υπουργείου Οικονομίας και Οικονομικών, με το οποίο παρέχονται διευκρινίσεις για το Ν. 2971/2001.

3. Την από 15/10/2008 αίτηση της εταιρείας «ΗΛΙΟΣ ΙΤΑΝΟΥ Α.Ε.», με την οποία ζητείται ο καθορισμός των οριογραμμών του αιγιαλού και της παραλίας στην εν λόγω περιοχή.

4. Το τοπογραφικό - υψομετρικό και κτηματολογικό διάγραμμα που συνέταξε το Μάιο του 2009, ο Τιμολέων Μπουνιάς, διπλωματούχος Αγρονόμος και Τοπογράφος Μηχανικός, σε πέντε (5) πινακίδες και σε κλίμακα 1:500, το οποίο ελέγχθηκε για την ακρίβεια της αποτύπωσης στις 27/05/2009 απ' τον Τοπογράφο Μηχανικό Τ.Ε. Στάμο Κωνσταντίνο, υπάλληλο της Κτηματικής Υπηρεσίας Λασιθίου και θεωρήθηκε την ίδια ημερομηνία απ' την Μαυροειδή Μαρία, Προϊσταμένη της Κτηματικής Υπηρεσίας Λασιθίου.

5. Την από 27/05/2009 Έκθεση της αρμόδιας Επιτροπής.

6. Το με αριθμ. πρωτ. Φ. 544.5/702/09/Σχ.8046/28.09.2009 έγγραφο του Γ.Ε.Ν., με το οποίο προτείνει διορθώσεις και συμπληρώσεις στα διαγράμματα, τα οποία συνοδεύουν την προαναφερόμενη Έκθεση της Επιτροπής.

7. Το νέο τοπογραφικό - υψομετρικό και κτηματολογικό διάγραμμα που συνέταξε το Νοέμβριο του 2009, ο Τιμολέων Μπουνιάς, διπλωματούχος Αγρονόμος και Τοπογράφος Μηχανικός, σε πέντε (5) πινακίδες και σε κλίμακα 1:500, το οποίο ελέγχθηκε για την ακρίβεια της αποτύπωσης στις 02/11/2009 απ' τον Τοπογράφο Μηχανικό Τ.Ε. Στάμο Κωνσταντίνο, υπάλληλο της Κτηματικής Υπηρεσίας Λασιθίου και θεωρήθηκε την ίδια ημερομηνία απ' την Μαυροειδή Μαρία, Προϊσταμένη της Κτηματικής Υπηρεσίας Λασιθίου.

8. Τα στοιχεία που προέκυψαν από τη σημερινή επιτόπια μετάβαση, σχετικά με τη μορφολογία της περιοχής, όπως προβλέπεται απ' το άρθρο 9 του Ν. 2971/2001 και ειδικότερα:

α) Η γεωμορφολογία του εδάφους για την οποία αναλυτικά αναφέρεται ότι:

● Η μορφολογία της ακτής συνίσταται από:

- Βραχώδη πρανή με απότομες κλίσεις και ύψη στέψης που κυμαίνονται από +02,5 έως +22,0 μέτρα, στις περιοχές ανάμεσα στις κορυφές του αιγιαλού 1 έως 37, 38 έως 45, 48 έως 51 και 54 έως 58.

- Χαλαρά ιζήματα (άμμος, κροκάλες, χαλίκια, πέτρες) που έχουν προκύψει από την αποσάθρωση - διάβρωση των μητρικών πετρωμάτων της ακτής και τα οποία έχουν εύρος που κυμαίνεται από 25,0 έως 70,0 μέτρα στις περιοχές ανάμεσα στις κορυφές του αιγιαλού 37 έως 38, 45 έως 48 και 51 έως 54.

● Της ακτής συνέχονται εκτάσεις:

Λοφώδεις, με έδαφος πετρώδες.

Η περιοχή βρίσκεται εκτός σχεδίου πόλεως και εκτός ορίων οικισμού και είναι αδόμητη και η χρήση της είναι κτηνοτροφική.

● Το φυσικό όριο βλάστησης συνίσταται από:

Χαμηλή ποώδη φυσική βλάστηση (αγριόχορτα).

β) Το γεγονός ότι στην περιοχή δεν εντοπίστηκαν παράκτιοι φυσικοί πόροι.

γ) Τα πορίσματα από την εκτίμηση των μετεωρολογικών στοιχείων της περιοχής, ήτοι το γεγονός ότι η περιοχή, λόγω του ανατολικού προσανατολισμού της, προσβάλλεται από ιδιαίτερα ισχυρούς ανατολικούς και νοτιοανατολικούς ανέμους.

δ) Τη μορφολογία του πυθμένα ο οποίος συνίσταται από:

Βραχώδη σύσταση με μικρά βάθη και μικρές κλίσεις βυθού κοντά στην ακτή, καθώς και το ότι στην περιοχή, η οποία έχει μικρά βάθη και μικρές κλίσεις βυθού και η θραύση του κύματος και η εκτόνωση της ενέργειας γίνεται σε μεγάλη απόσταση από την ακτογραμμή, η επίδραση του κύματος στην ακτή, λόγω της μορφολογίας του πυθμένα, είναι μικρή.

ε) Τον τομέα ανάπτυξης κυματισμού σε σχέση με το μέτωπο της ακτής και πιο συγκεκριμένα, επειδή πρόκειται για ακτή με μεγάλο ανάπτυγμα θαλάσσιας έκτασης, δημιουργείται μεγαλύτερης έντασης κυματικό πεδίο.

στ) Την μη ύπαρξη τεχνικών έργων στη περιοχή.

ζ) Την μη ύπαρξη εγκεκριμένων χωροταξικών κατευθύνσεων και χρήσεων γης που επηρεάζουν την παράκτια ζώνη.

η) Στην περιοχή άμεσης γειτνίασης με την παράκτια ζώνη δεν υπάρχουν καταγεγραμμένα δημόσια κτήματα οιασδήποτε κατηγορίας.

θ) Στην περιοχή δεν υφίσταται κτηματολόγιο.

ι) Τη μη ύπαρξη ευπαθών οικοσυστημάτων.

Τμήμα της υπό καθορισμόν περιοχής και συγκεκριμένα από την κορυφή 1 έως την κορυφή 8 του αιγιαλού, ανήκει σε ζώνη Α' προστασίας, σύμφωνα με την υπ' αριθμ. ΥΠΠΟ/ΑΡΧ/Α1/Φ 24/6491/318/08.02.1995 απόφαση του Υπουργού Πολιτισμού, η οποία δημοσιεύθηκε στο ΦΕΚ 183/Β'/17.03.1995

9. Το γεγονός ότι οι οριογραμμές του αιγιαλού και της παραλίας καθορίζονται για πρώτη φορά στην περιοχή. Στο ανωτέρω τοπογραφικό διάγραμμα, το οποίο συνοδεύει την παρούσα έκθεση της επιτροπής, καθοριζουμε:

1) Την οριογραμμή του αιγιαλού με κόκκινη συνεχή πολυγωνική γραμμή, με στοιχεία 1, 2, 3, 4, 5, 6, 7, 8, 9, 10... 50, 51, 52, 53, 54, 55, 56, 57, 58.

2. Την οριογραμμή της παραλίας με κίτρινη συνεχή πολυγωνική γραμμή, με στοιχεία 1', 2', 3', 4', 5', 6', 7', 8', 9', 10'... 50', 51', 52', 53', 54', 55', 56', 57', 58' και σε απόσταση δέκα (10.00) μέτρων απ' την γραμμή του αιγιαλού για την εξυπηρέτηση των σκοπών της παραγράφου 2 του άρθρου 1, του Ν. 2971/2001.

● Δεν υπάρχουν κτίσματα στη ζώνη της παραλίας.

● Η Επιτροπή αποφαίνεται πως δεν υφίσταται παλαιός αιγιαλός στην περιοχή.

● Οι κορυφές των οριογραμμών του αιγιαλού και της παραλίας είναι εξαρτημένες από το Κρατικό Δίκτυο, στο Γεωδαιτικό Σύστημα Συντεταγμένων της προβολής ΕΓΣΑ '87, του Datum GR5.

Οι συντεταγμένες αυτές, σημειώνονται σε πίνακα στο τοπογραφικό διάγραμμα.

Η Επιτροπή

Τα Μέλη

Ι.Κ. ΠΑΓΚΑΛΟΣ

Η Πρόεδρος
ΜΑΡΙΑ ΧΡΙΣΤΟΦΙΔΗ

ΚΩΝ/ΝΟΣ ΣΤΑΜΟΣ

ΕΜΜΑΝΟΥΗΛ ΑΝΤΩΝΑΚΗΣ


ΕΘΝΙΚΟ ΤΥΠΟΓΡΑΦΕΙΟ
Για τεχνικούς λόγους στο σχεδιάγραμμα,
έγινε σμίκρυνση, κατά ποσοστό 40%
3892600
3892550
3892500
3892450
3892400

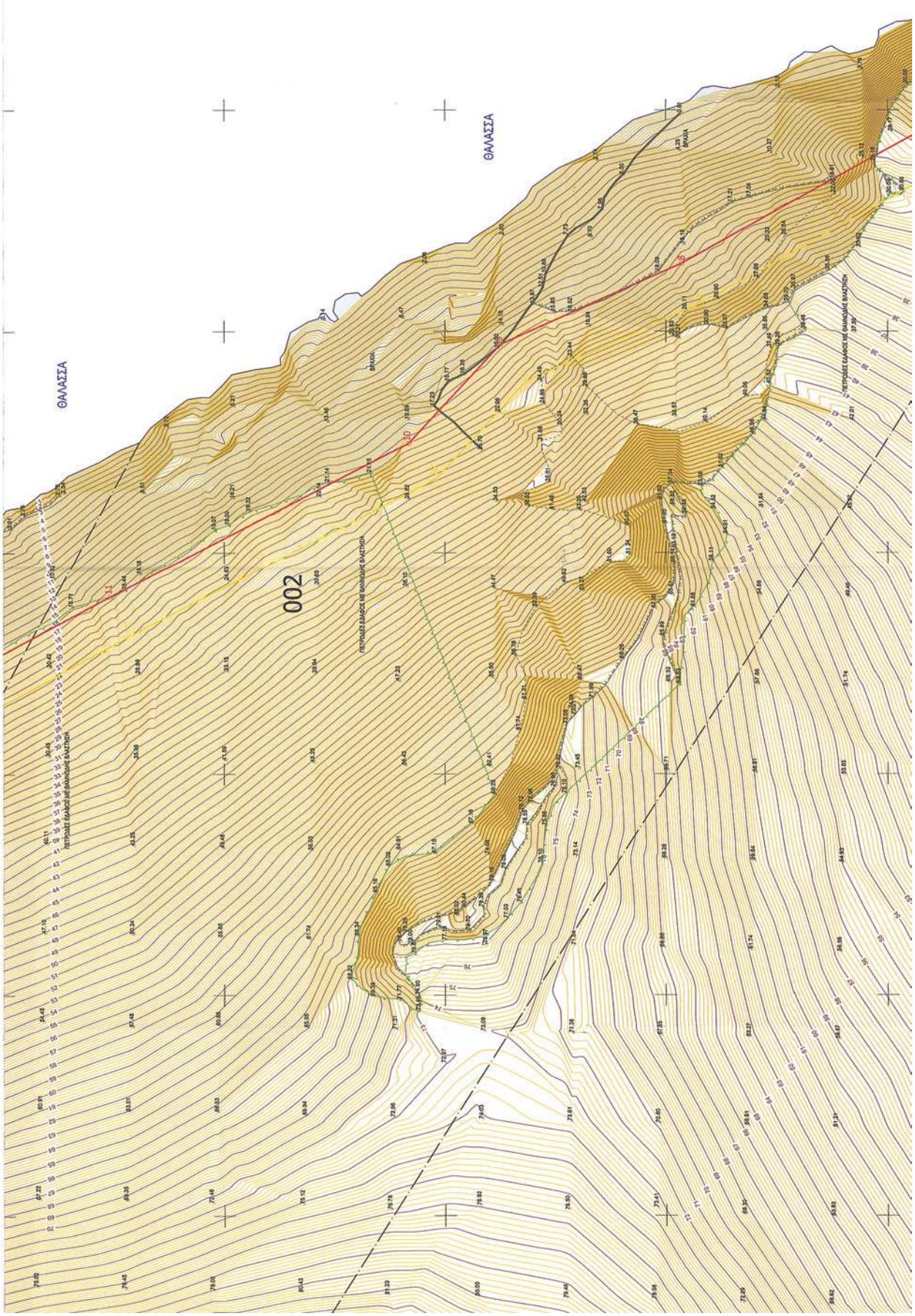
ΘΑΛΑΣΣΑ
ΘΑΛΑΣΣΑ
002

ΥΠΟΜΝΗΜΑ ΕΠΙΤΡΟΠΗΣ

1. Το παρόν Τοπογραφικό διάγραμμα συνάχθηκε την από 21/11/2009 έκθεση της Επιτροπής καθορισμού των ορίων του αιγιαλού και παραλίας.
2. Η οριογραμμή αιγιαλού που καθορίζεται, περιγράφεται με το σημείο 1,2,3,....,56,57,58 και σημειώνεται με κόκκινη πολυγωνική γραμμή.
3. Η οριογραμμή παραλίας που καθορίζεται, περιγράφεται με το σημείο 1',2',3',....,56',57',58' και σημειώνεται με κίτρινη πολυγωνική γραμμή.
4. Δεν υπάρχουν κτίσματα ή κατασκευές στη ζώνη της παραλίας.
5. Η γραμμή της παραλίας τίθεται σε απόσταση δέκα (10.00) μέτρων παράλληλα στη γραμμή του αιγιαλού, για την εξυπηρέτηση των σκοπών της παραγράφου 2 του άρθρου 1 του Ν. 2971 / 2001.
6. Η Επιτροπή αποφάσισε πως δεν υφίστανται παλαιός αιγιαλός στην περιοχή.

Η ΕΠΙΤΡΟΠΗ

Ο Πρόεδρος
ΔΑΦΟΣΤΑΚΗ-ΧΡΙΣΤΟΦΙΛΗ ΜΑΡΙΑ
ΕΦΟΡΤΑΛΟΣ Α

1. Το μέλη
2. ΚΩΝΣΤΑΝΤΙΝΟΣ Τοπογράφος Μηχανικός Τ.Ε.Ε.
3. ΝΙΚΟΛΑΟΥΡΑΚΟΣ Α.Ε. ΑΝΤΩΝΑΚΗΣ ΕΜΜΑΝΟΥΗΛ

ΣΥΝΤΕΤΑΓΜΕΝΕΣ ΟΡΙΩΝ ΑΙΓΙΑΛΟΥ - ΠΑΡΑΛΙΑΣ ΣΤΟ ΚΡΑΤΙΚΟ ΣΥΣΤΗΜΑ ΣΥΝ/ΝΩΝ ΕΓΣΑ '87

α/α	X	Y
1	707469.134	3993242.218
2	707439.012	3993275.315
3	707467.582	3993278.120
4	707486.109	3993254.434
5	707521.335	3993258.493
6	707602.245	3993323.763
7	707652.165	3993380.107
8	707615.352	3993466.451
9	707597.018	3993487.335
10	707574.734	3993508.158
11	707539.861	3993575.933
12	707509.286	3993633.422
13	707493.431	3993670.419
14	707478.705	3993723.015
15	707471.425	3993778.292
16	707441.265	3993881.823
17	707446.134	3993919.518
18	707430.935	3993961.940
19	707432.583	3993974.210
20	707424.373	3993107.676
21	707431.045	3993156.050
22	707448.524	3993176.140
23	707472.447	3993154.744
24	707464.589	3993107.414
25	707470.747	3993222.695
26	707481.555	3993229.958
27	707468.422	3993277.835
28	707443.399	3993332.287
29	707445.651	3993375.034
30	707433.899	3993423.820

α/α	X	Y
31	707430.002	3993446.252
32	707467.826	3993481.011
33	707482.831	3993545.335
34	707485.545	3993561.102
35	707469.019	3993584.332
36	707446.608	3993593.634
37	707425.112	3993640.399
38	707440.554	3993705.636
39	707499.014	3993729.071
40	707540.556	3993730.501
41	707561.326	3993752.187
42	707579.331	3993765.933
43	707589.447	3993793.169
44	707590.937	3993821.021
45	707594.213	3993824.655
46	707577.888	3993864.584
47	707541.775	3993963.315
48	707680.007	3993881.063
49	707737.331	3993892.437
50	707796.246	3993901.381
51	707819.944	3993971.279
52	707812.758	3994016.018
53	707855.225	3994017.847
54	707890.094	3993976.452
55	707911.218	3994018.573
56	707903.184	3994036.736
57	707921.566	3994046.736
58	707937.224	3994050.185

α/α	X	Y
1'	707441.712	3993248.919
2'	707434.182	3993284.889
3'	707471.928	3993288.609
4'	707490.533	3993265.010
5'	707517.331	3993268.096
6'	707595.314	3993231.021
7'	707638.987	3993281.443
8'	707606.402	3993441.971
9'	707588.718	3993481.405
10'	707566.037	3993502.037
11'	707531.000	3993571.297
12'	707500.260	3993629.098
13'	707483.979	3993667.087
14'	707468.884	3993721.004
15'	707461.610	3993776.229
16'	707431.000	3993881.032
17'	707435.000	3993918.411
18'	707420.910	3993960.274
19'	707422.566	3993973.074
20'	707413.731	3993159.985
21'	707440.078	3993157.960
22'	707437.511	3993180.321
23'	707459.180	3993197.163
24'	707453.429	3993206.451
25'	707462.846	3993229.347
26'	707468.990	3993234.146
27'	707459.655	3993274.177
28'	707435.388	3993319.874
29'	707435.645	3993374.455
30'	707423.057	3993420.599

α/α	X	Y
31'	707442.331	3993451.111
32'	707458.317	3993464.325
33'	707471.928	3993545.959
34'	707470.783	3993558.318
35'	707461.726	3993576.332
36'	707439.158	3993585.900
37'	707414.588	3993639.352
38'	707432.017	3993712.988
39'	707466.919	3993739.005
40'	707536.107	3993740.355
41'	707555.366	3993760.397
42'	707577.238	3993798.040
43'	707579.527	3993794.032
44'	707581.000	3993822.468
45'	707584.063	3993835.218
46'	707366.501	3993974.995
47'	707448.173	3993972.092
48'	707685.723	3993982.392
49'	707735.657	3993992.290
50'	707788.726	3993910.354
51'	707809.677	3993972.238
52'	707801.099	3994025.526
53'	707859.706	3994028.949
54'	707887.961	3993994.356
55'	707900.165	3994018.840
56'	707890.278	3994041.193
57'	707919.018	3994056.496
58'	707936.261	3994060.138

ΥΠΟΜΝΗΜΑ ΣΥΜΒΟΛΙΣΜΟΥ

- ορογραμμή αιγιαλού
- ορογραμμή παραλίας
- δρόμος βιβλιάστρας
- δρόμος 001 αριθμός τεμαχίου
- δρόμος κατασκευής
- σύνορο
- δρόμος αδιαπάτητος
- βαθμίδα
- δρόμος ανατ.
- ρυμοτόμος
- δασικός δρόμος
- κτίριο κύριο κτίριο
- κτίριο
- δευτερεύουσα κατοικία
- φράχτη πρανούς
- αδόμος ρέμματος
- ρυθμιστικό γραμμή
- κοβ πρανούς
- ορίζ ρέμματος

ΦΕΡΟΜΕΝΟΙ ΙΔΙΟΚΤΗΤΕΣ

001	ΗΛΙΟΣ ΙΤΑΝΟΥ Α.Ε.	011	ΣΦΕΝΔΟΥΡΑΚΗΣ ΕΜΜΑΝΟΥΗΛ του ΙΩΑΝ
002	ΣΦΕΝΔΟΥΡΑΚΗΣ ΙΩΑΝΝΗΣ του ΕΜΜ.	012	ΗΛΙΟΣ ΙΤΑΝΟΥ Α.Ε.
003	ΗΛΙΟΣ ΙΤΑΝΟΥ Α.Ε.	013	ΣΦΕΝΔΟΥΡΑΚΗΣ ΓΕΩΡΓΙΟΣ
004	ΗΛΙΟΣ ΙΤΑΝΟΥ Α.Ε.	014	ΗΛΙΟΣ ΙΤΑΝΟΥ Α.Ε.
005	ΣΦΕΝΔΟΥΡΑΚΗΣ ΕΜΜΑΝΟΥΗΛ του ΙΩΑΝ.	015	ΗΛΙΟΣ ΙΤΑΝΟΥ Α.Ε.
006	ΗΛΙΟΣ ΙΤΑΝΟΥ Α.Ε.	016	ΗΛΙΟΣ ΙΤΑΝΟΥ Α.Ε.
007	ΗΛΙΟΣ ΙΤΑΝΟΥ Α.Ε.	017	ΗΛΙΟΣ ΙΤΑΝΟΥ Α.Ε.
008	ΗΛΙΟΣ ΙΤΑΝΟΥ Α.Ε.	018	ΣΦΕΝΔΟΥΡΑΚΗΣ ΝΙΚΟΛΑΟΣ
009	ΗΛΙΟΣ ΙΤΑΝΟΥ Α.Ε.	019	ΗΛΙΟΣ ΙΤΑΝΟΥ Α.Ε.
010	ΣΦΕΝΔΟΥΡΑΚΗΣ ΕΜΜΑΝΟΥΗΛ του ΙΩΑΝ		

ΑΠΟΣΠΑΣΜΑ ΕΥΡΥΤΕΡΗΣ ΠΕΡΙΟΧΗΣ (ΧΑΡΤΗΣ Γ.Υ.Σ.)

ΚΛΙΜΑΚΑ 1:50.000

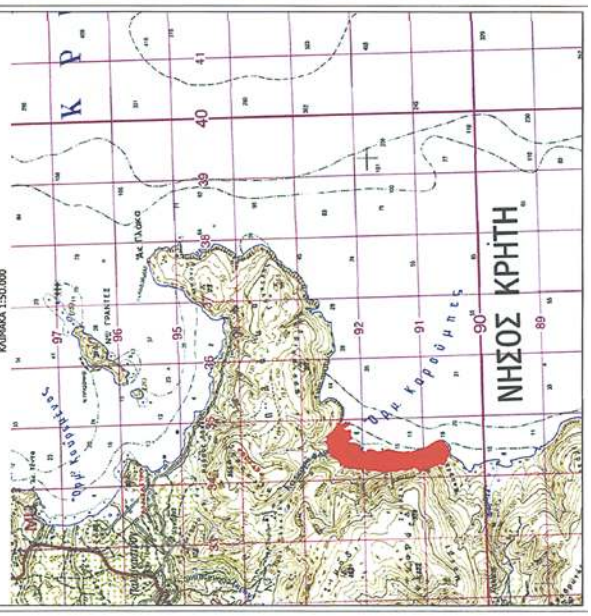

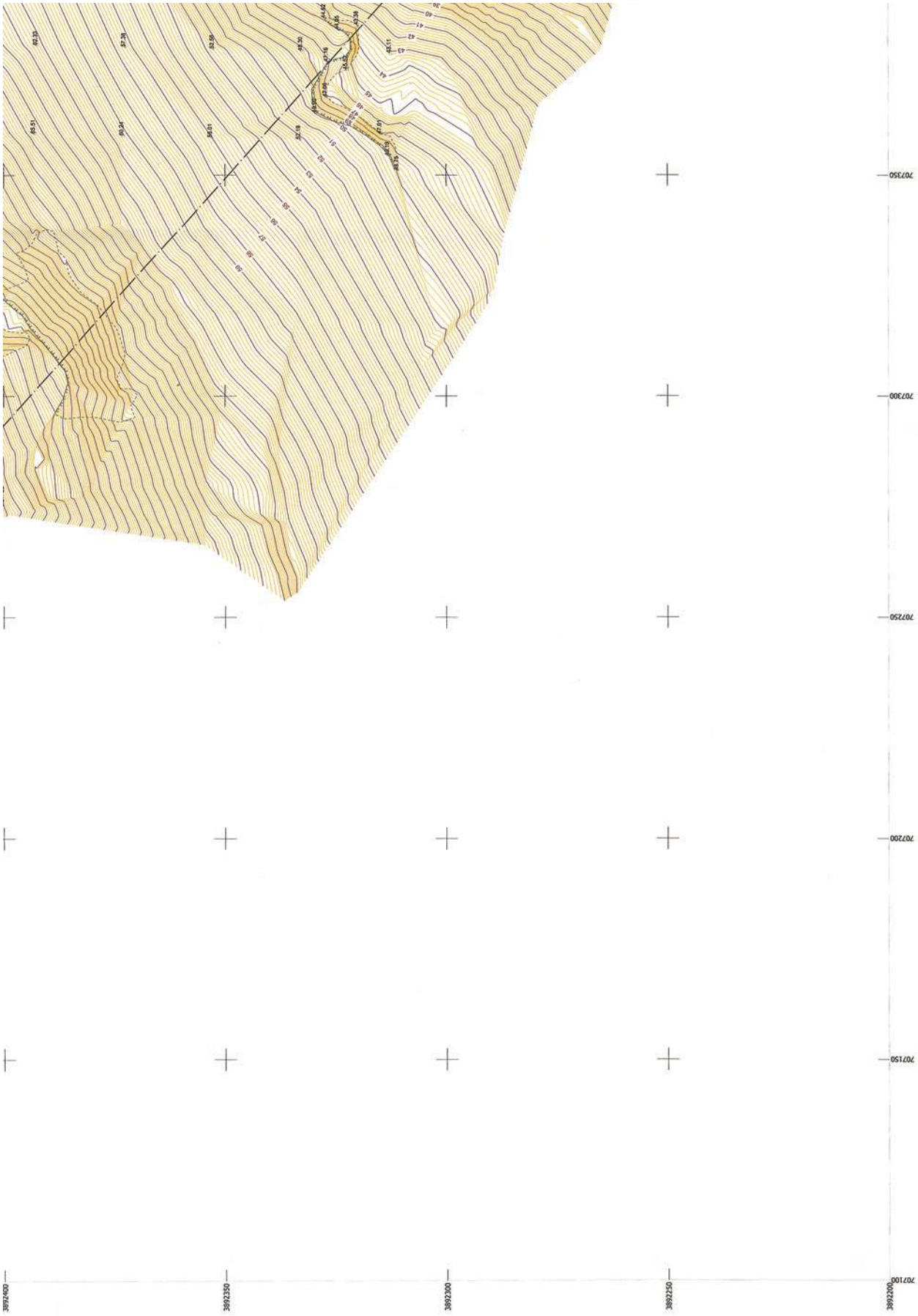
707350
707300
707250
707200
707150
707100
3892400
3892350
3892300
3892250
3892200

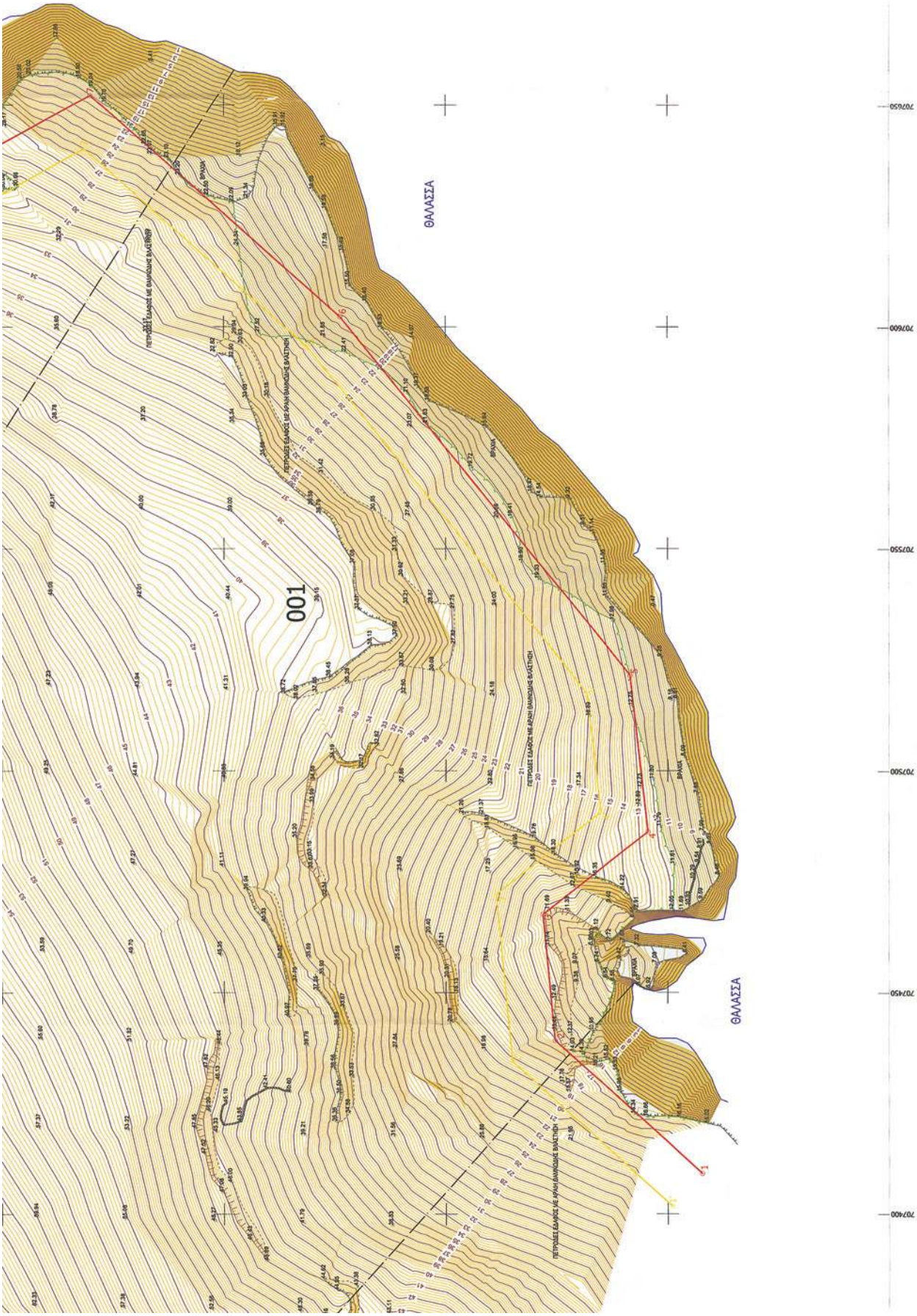
ΘΑΛΑΣΣΑ
001
ΘΑΛΑΣΣΑ
707650
707600
707550
707500
707450
707400

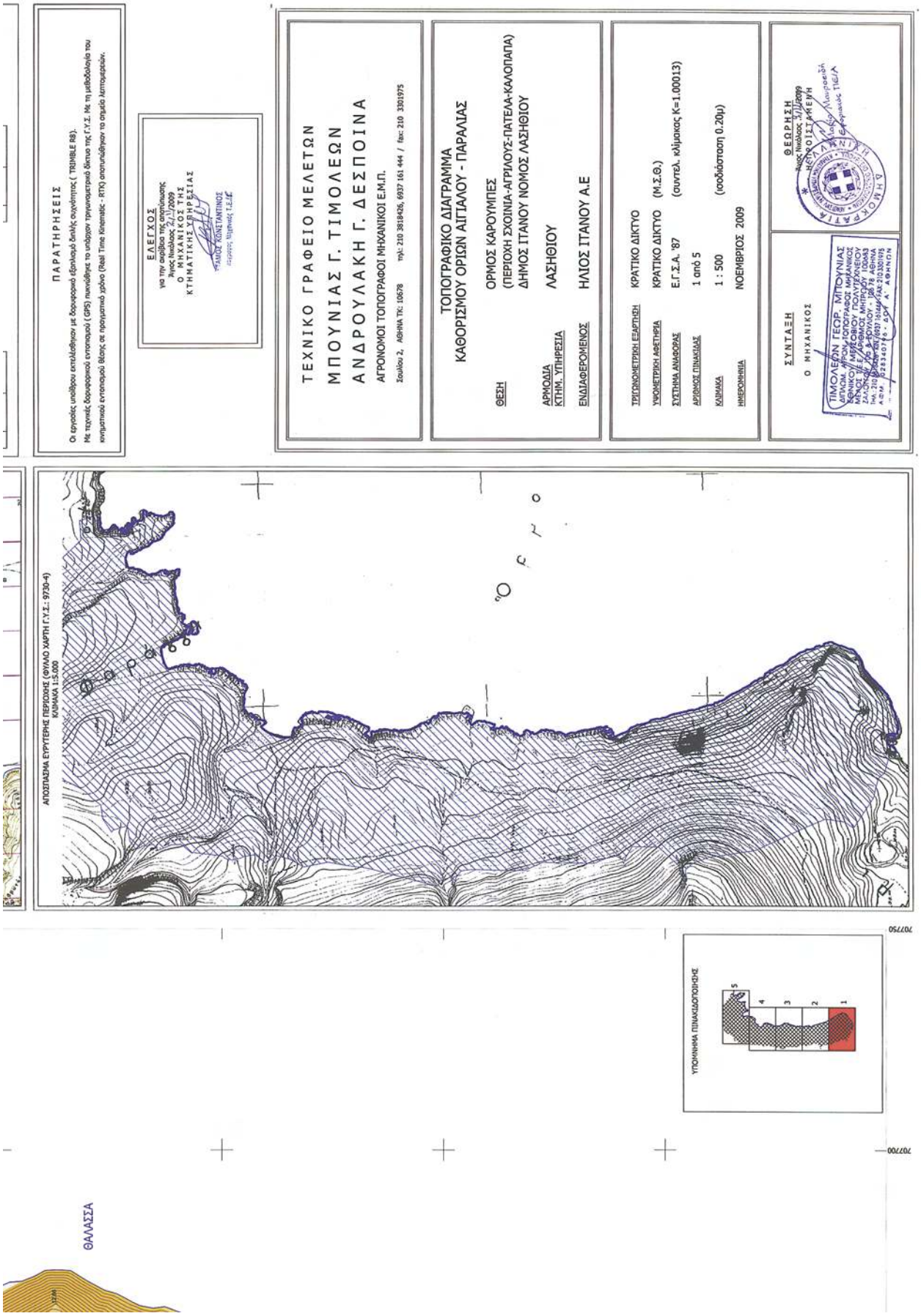
ΠΑΡΑΤΗΡΗΣΕΙΣ
Οι εργασίες υπαίθρου εκτελέσθηκαν με δορυφορικό εξοπλισμό διπλής συχνότητος (TRIMBLE R8).
Με τεχνικές δορυφορικού εντοπισμού (GPS) πυκνώθηκε το υπάρχον τριγωνομετρικό δίκτυο της Γ.Υ.Σ. Με τη μεθοδολογία του κινηματικού εντοπισμού βάσης σε πραγματικό χρόνο (Real Time Kinematic - RTK) αποτυπώθηκαν τα σημεία λεπτομερειών.
ΕΛΕΓΧΟΣ
για την ακρίβεια της αποτύπωσης
Άγιος Νικόλαος 2/11/2009
Ο ΜΗΧΑΝΙΚΟΣ ΤΗΣ
ΚΤΗΜΑΤΙΚΗΣ ΥΠΗΡΕΣΙΑΣ
ΤΕΧΝΙΚΟ ΓΡΑΦΕΙΟ ΜΕΛΕΤΩΝ
ΜΠΟΥΝΙΑΣ Γ. ΤΙΜΟΛΕΩΝ
ΑΝΔΡΟΥΛΑΚΗ Γ. ΔΕΣΠΟΙΝΑ
ΑΓΡΟΝΟΜΟΙ ΤΟΠΟΓΡΑΦΟΙ ΜΗΧΑΝΙΚΟΙ Ε.Μ.Π.
Σουλίου 2, ΑΘΗΝΑ ΤΚ: 10678 τηλ: 210 3818426, 6937 161 444 / fax: 210 3301975
ΤΟΠΟΓΡΑΦΙΚΟ ΔΙΑΓΡΑΜΜΑ
ΚΑΘΟΡΙΣΜΟΥ ΟΡΙΩΝ ΑΙΓΙΑΛΟΥ - ΠΑΡΑΛΙΑΣ
ΘΕΣΗ
ΟΡΜΟΣ ΚΑΡΟΥΜΠΕΣ
(ΠΕΡΙΟΧΗ ΣΧΟΙΝΙΑ-ΑΓΡΙΛΟΥΣ-ΠΑΤΕΛΑ-ΚΑΛΟΠΑΠΑ)
ΔΗΜΟΣ ΙΤΑΝΟΥ ΝΟΜΟΣ ΛΑΣΗΘΙΟΥ
ΑΡΜΟΔΙΑ ΚΤΗΜ. ΥΠΗΡΕΣΙΑ ΛΑΣΗΘΙΟΥ
ΕΝΔΙΑΦΕΡΟΜΕΝΟΣ ΗΛΙΟΣ ΙΤΑΝΟΥ Α.Ε
ΤΡΙΓΩΝΟΜΕΤΡΙΚΗ ΕΔΑΡΤΗΣΗ ΚΡΑΤΙΚΟ ΔΙΚΤΥΟ
ΥΨΟΜΕΤΡΙΚΗ ΑΦΕΤΗΡΙΑ ΚΡΑΤΙΚΟ ΔΙΚΤΥΟ (Μ.Σ.Θ.)
ΣΥΣΤΗΜΑ ΑΝΑΦΟΡΑΣ Ε.Γ.Σ.Α. '87 (συντελ. κλίμακος K=1.00013)
ΑΡΙΘΜΟΣ ΠΙΝΑΚΙΔΑΣ 1 από 5
ΚΛΙΜΑΚΑ 1 : 500 (ισοδύναμη 0.20μ)
ΗΜΕΡΟΜΗΝΙΑ ΝΟΕΜΒΡΙΟΣ 2009
ΣΥΝΤΑΞΗ
Ο ΜΗΧΑΝΙΚΟΣ
ΤΙΜΟΛΕΩΝ ΓΕΩΡ. ΜΠΟΥΝΙΑΣ
ΔΙΠΛΩΜ. ΑΡΧΙΤΕΚΤΟΝΑΣ - ΤΟΠΟΓΡΑΦΟΣ ΜΗΧΑΝΙΚΟΣ
ΤΕΧΝΙΚΟ ΓΡΑΦΕΙΟ ΜΕΛΕΤΩΝ ΜΠΟΥΝΙΑΣ ΤΙΜΟΛΕΩΝ
ΑΣΚΛΗΠΙΟΥ 2 & ΣΟΥΛΟΥ - 106 78 ΑΘΗΝΑ
ΤΗΛ. 210 3818426 & 6937161444 FAX: 2103301975
ΑΦΜ: 028340780 - ΔΟΥ: ΑΚΑΔΗΜΙΑΣ ΑΘΗΝΩΝ
ΘΕΩΡΗΣΗ
Άγιος Νικόλαος 2/11/2009
ΕΛΛΗΝΙΚΗ ΔΗΜΟΚΡΑΤΙΑ
ΝΟΜΑΡΧΙΑΚΗ ΑΥΤΟΔΙΟΙΚΗΣΗ ΛΑΣΙΘΙΟΥ
ΔΙΕΥΘΥΝΣΗ ΠΕΡΙΒΑΛΛΟΝΤΟΣ ΚΑΙ ΧΩΡΟΤΑΞΙΑΣ
Ο Εφοριακός ΤΕΕΑ
ΑΠΟΣΠΑΣΜΑ ΕΥΡΥΤΕΡΗΣ ΠΕΡΙΟΧΗΣ (ΦΥΛΛΟ ΧΑΡΤΗ Γ.Υ.Σ.: 9730-4)
ΚΛΙΜΑΚΑ 1:5.000
ΥΠΟΜΝΗΜΑ ΠΙΝΑΚΙΔΟΠΟΙΗΣΗΣ
1
2
3
4
5
707750
707700
ΘΑΛΑΣΣΑ

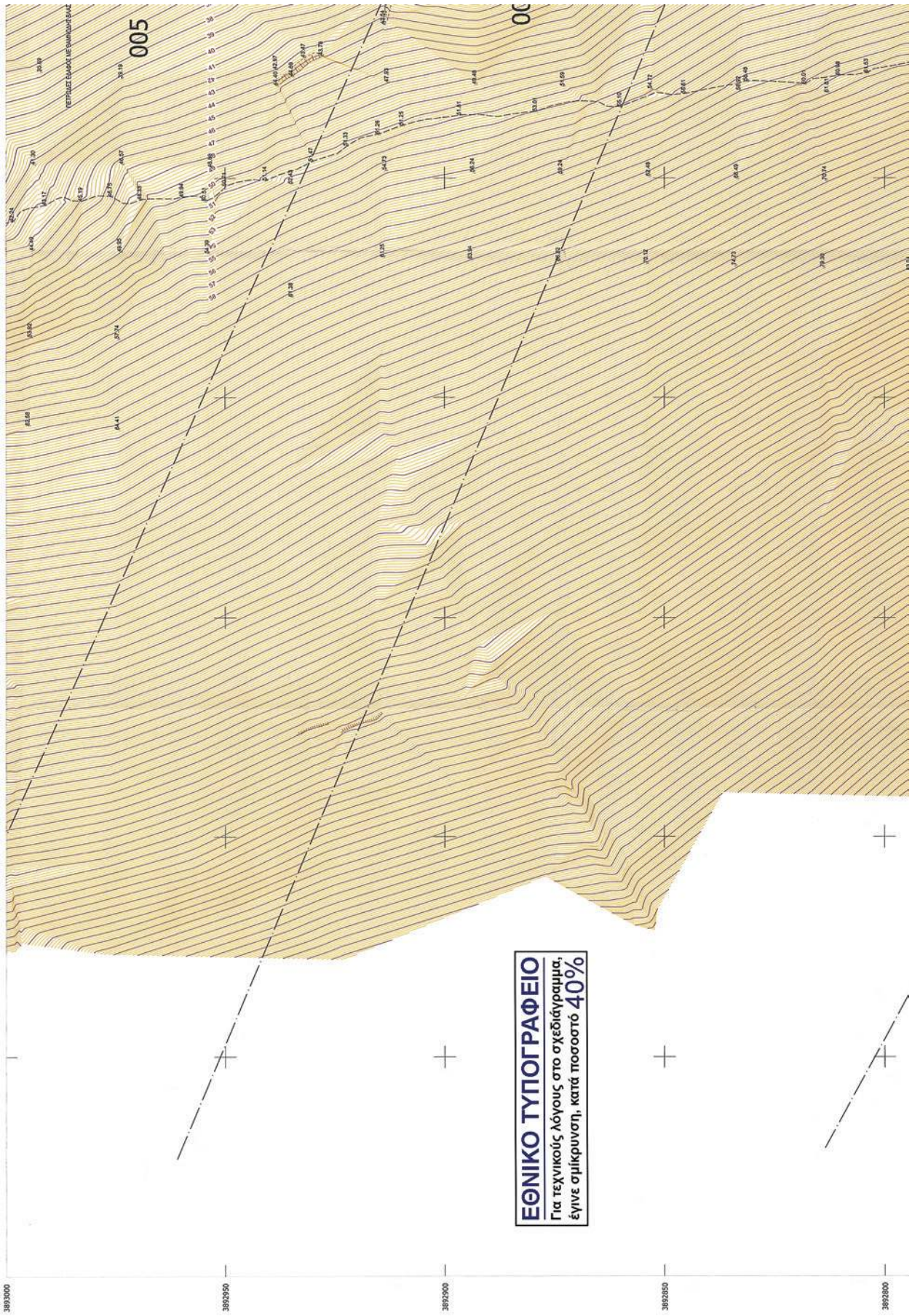
005
ΕΘΝΙΚΟ ΤΥΠΟΓΡΑΦΕΙΟ
Για τεχνικούς λόγους στο σχεδιάγραμμα,
έγινε σμίκρυνση, κατά ποσοστό 40%
3893000
3892950
3892900
3892850
3892800

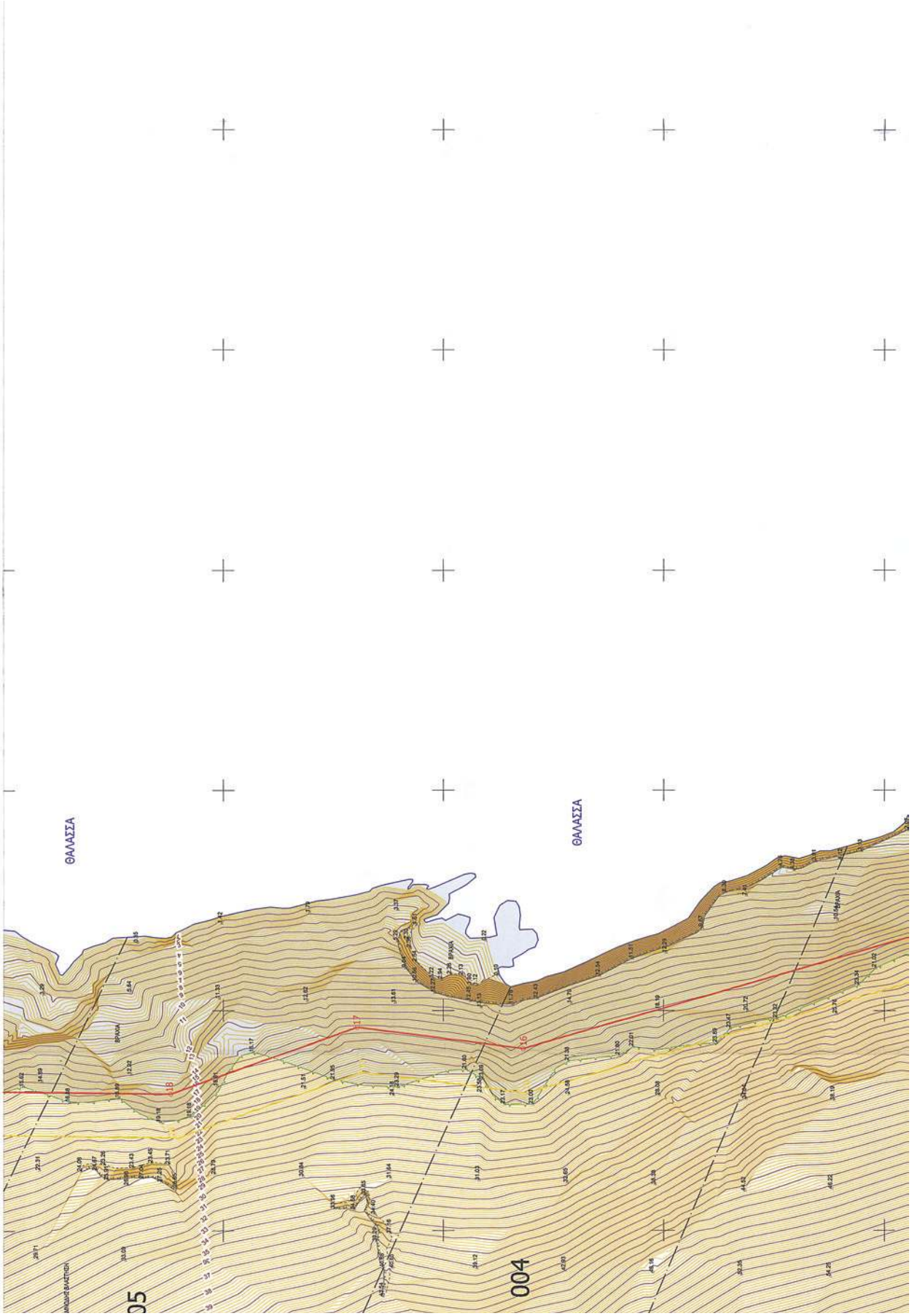
ΘΑΛΑΣΣΑ
ΘΑΛΑΣΣΑ
005
004

ΥΠΟΜΝΗΜΑ ΣΥΜΒΟΛΙΣΜΟΥ

οριογραμμή αιγιαλού		οριογραμμή παραλίας	όριο βλάστησης
βράχια	001 αριθμός τεμαχίου	ξερολιθιά	ενδίημα
πέτρες	όριο ιδιοκτησίας	όριο πετρωμάτων	βαθμίδα
βότσαλα	όριο οικτής	χωματόδρομος	βραχώδης φρύδι
άμμος	κύριο ισοϋψές	μονοπάτι	βραχώδης πόδι
κτίριο	δευτερεύουσα ισοϋψές	φρύδι πρανούς	άξονας ρέματος
ερείπια	συμπαστοποιήσεις	πόδι πρανούς	άκθη ρέματος

ΥΠΟΜΝΗΜΑ ΕΠΙΤΡΟΠΗΣ

1. Το παρόν Τοπογραφικό διάγραμμα συνοδεύει την από 2./.11/2009 έκθεση της Επιτροπής καθορισμού των ορίων του αιγιαλού και παραλίας.
2. Η οριογραμμή αιγιαλού που καθορίζεται, περιγράφεται με τα στοιχεία 1,2,3,...,56,57,58 και σημειώνεται με κόκκινη πολυγωνική γραμμή.
3. Η οριογραμμή παραλίας που καθορίζεται, περιγράφεται με τα στοιχεία 1',2',3',...,56',57',58' και σημειώνεται με κίτρινη πολυγωνική γραμμή.
4. Δεν υπάρχουν κτίσματα ή κατασκευές στη ζώνη της παραλίας.
5. Η γραμμή της παραλίας τίθεται σε απόσταση δέκα (10.00) μέτρων παράλληλα στη γραμμή του αιγιαλού, για την εξυπηρέτηση των σκοπών της παραγράφου 2 του άρθρου 1 του Ν. 2971 / 2001.
6. Η Επιτροπή αποφαίνεται πως δεν υφίσταται παλαιός αιγιαλός στην περιοχή.

Η ΕΠΙΤΡΟΠΗ

Ο Πρόεδρος
ΛΑΘΙΩΤΑΚΗ-ΧΡΙΣΤΟΦΙΔΗ ΜΑΡΙΑ
ΕΦΟΡΙΑΚΟΣ Α'

Τα μέλη
1.
2. ΣΙΑΜΟΣ ΚΩΝΣΤΑΝΤΙΝΟΣ
Τοπογράφος Μηχανικός Τ.Ε./Ε
3.
ΥΠΟΠΛΟΙΑΡΧΟΣ Λ.Σ.
ΑΝΤΩΝΑΚΗΣ ΕΜΜΑΝΟΥΗΛ

ΦΕΡΟΜΕΝΟΙ ΙΔΙΟΚΤΗΤΕΣ

001	ΗΛΙΟΣ ΙΤΑΝΟΥ Α.Ε.	011	ΣΦΕΝΔΟΥΡΑΚΗΣ ΕΜΜΑΝΟΥΗΛ του ΙΩΑΝ
002	ΣΦΕΝΔΟΥΡΑΚΗΣ ΙΩΑΝΝΗΣ του ΕΜΜ.	012	ΗΛΙΟΣ ΙΤΑΝΟΥ Α.Ε.
003	ΗΛΙΟΣ ΙΤΑΝΟΥ Α.Ε.	013	ΣΦΕΝΔΟΥΡΑΚΗΣ ΓΕΩΡΓΙΟΣ
004	ΗΛΙΟΣ ΙΤΑΝΟΥ Α.Ε.	014	ΗΛΙΟΣ ΙΤΑΝΟΥ Α.Ε.
005	ΣΦΕΝΔΟΥΡΑΚΗΣ ΕΜΜΑΝΟΥΗΛ του ΙΩΑΝ.	015	ΗΛΙΟΣ ΙΤΑΝΟΥ Α.Ε.
006	ΗΛΙΟΣ ΙΤΑΝΟΥ Α.Ε.	016	ΗΛΙΟΣ ΙΤΑΝΟΥ Α.Ε.
007	ΗΛΙΟΣ ΙΤΑΝΟΥ Α.Ε.	017	ΗΛΙΟΣ ΙΤΑΝΟΥ Α.Ε.
008	ΗΛΙΟΣ ΙΤΑΝΟΥ Α.Ε.	018	ΣΦΕΝΔΟΥΡΑΚΗΣ ΝΙΚΟΛΑΟΣ
009	ΗΛΙΟΣ ΙΤΑΝΟΥ Α.Ε.	019	ΗΛΙΟΣ ΙΤΑΝΟΥ Α.Ε.
010	ΣΦΕΝΔΟΥΡΑΚΗΣ ΕΜΜΑΝΟΥΗΛ του ΙΩΑΝ		

ΑΠΟΣΠΑΣΜΑ ΕΥΡΥΤΕΡΗΣ ΠΕΡΙΟΧΗΣ (ΧΑΡΤΗΣ Γ.Υ.Σ.)
ΚΛΙΜΑΚΑ 1:50.000

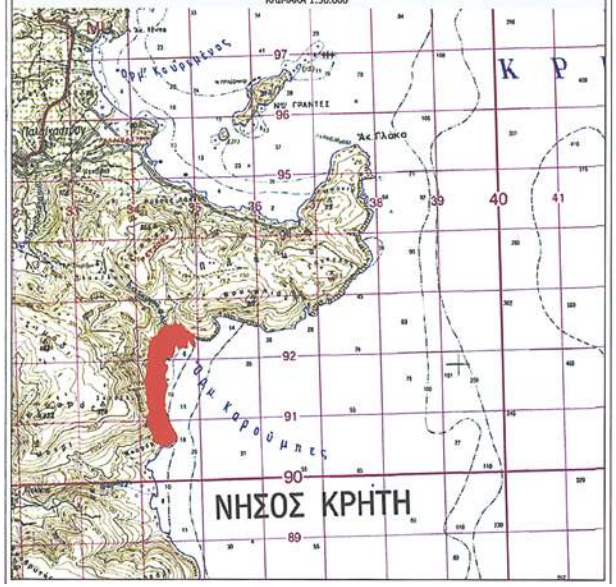

ΣΥΝΤΕΤΑΓΜΕΝΕΣ ΟΡΙΩΝ ΑΙΓΙΑΛΟΥ - ΠΑΡΑΛΙΑΣ ΣΤΟ ΚΡΑΤΙΚΟ ΣΥΣΤΗΜΑ ΣΥΝ/ΝΩΝ ΕΓΣΑ '87

α/α	X	Y
1	707409.134	3892242.218
2	707439.012	3892275.315
3	707467.582	3892278.120
4	707486.109	3892254.434
5	707521.355	3892258.493
6	707602.245	3892323.763
7	707652.165	3892380.107
8	707615.352	3892446.451
9	707597.018	3892487.335
10	707574.734	3892508.158
11	707539.861	3892575.933
12	707509.286	3892633.422
13	707493.431	3892670.419
14	707478.705	3892723.015
15	707471.425	3892778.292
16	707441.265	3892881.823
17	707446.134	3892919.518
18	707430.935	3892961.940
19	707432.583	3893074.210
20	707424.373	3893107.676
21	707451.045	3893156.050
22	707448.224	3893176.140
23	707472.447	3893194.744
24	707464.589	3893207.414
25	707470.747	3893222.695
26	707481.555	3893229.758
27	707468.422	3893277.835
28	707445.399	3893322.287
29	707445.651	3893375.634
30	707433.899	3893423.820
31	707450.892	3893446.252
32	707467.826	3893481.011
33	707482.031	3893545.335
34	707480.545	3893561.102
35	707469.019	3893584.332
36	707446.608	3893593.634
37	707425.112	3893640.399
38	707440.554	3893705.636
39	707499.014	3893729.071
40	707540.506	3893730.501
41	707561.326	3893752.167
42	707579.531	3893760.923
43	707589.447	3893793.169
44	707590.937	3893821.021
45	707594.213	3893834.655
46	707577.888	3893964.584
47	707641.725	3893962.315
48	707680.007	3893881.063
49	707737.331	3893892.437
50	707796.246	3893901.381
51	707819.944	3893971.379
52	707812.758	3894016.018
53	707855.225	3894017.847
54	707890.094	3893976.452
55	707911.218	3894018.573
56	707903.184	3894036.736
57	707921.966	3894046.736
58	707957.234	3894050.185
1'	707401.712	3892248.919
2'	707434.182	3892284.889
3'	707472.074	3892288.609
4'	707490.533	3892265.010
5'	707517.331	3892268.096
6'	707595.314	3892331.021
7'	707639.987	3892381.443
8'	707606.402	3892441.971
9'	707588.718	3892481.405
10'	707566.637	3892502.037
11'	707531.000	3892571.297
12'	707500.260	3892629.098
13'	707483.979	3892667.087
14'	707468.884	3892721.004
15'	707461.610	3892776.229
16'	707431.080	3892881.032
17'	707435.908	3892918.411
18'	707420.910	3892960.274
19'	707422.566	3893073.074
20'	707413.731	3893109.085
21'	707440.678	3893157.960
22'	707437.511	3893180.521
23'	707459.180	3893197.163
24'	707453.420	3893206.451
25'	707462.646	3893229.347
26'	707469.990	3893234.146
27'	707459.055	3893274.177
28'	707435.388	3893319.874
29'	707435.645	3893374.455
30'	707423.057	3893426.069
31'	707442.331	3893451.511
32'	707458.317	3893484.325
33'	707471.928	3893545.959
34'	707470.763	3893558.318
35'	707461.726	3893576.532
36'	707439.158	3893585.900
37'	707414.588	3893639.352
38'	707432.017	3893712.988
39'	707496.919	3893739.005
40'	707536.107	3893740.355
41'	707555.366	3893760.397
42'	707571.258	3893768.040
43'	707579.527	3893794.932
44'	707581.000	3893822.468
45'	707584.063	3893835.218
46'	707566.501	3893974.995
47'	707648.173	3893972.092
48'	707685.723	3893892.392
49'	707735.607	3893902.290
50'	707788.726	3893910.354
51'	707809.677	3893972.238
52'	707801.099	3894025.526
53'	707859.706	3894028.049
54'	707887.961	3893994.506
55'	707900.165	3894018.840
56'	707890.278	3894041.193
57'	707919.018	3894056.496
58'	707956.261	3894060.138

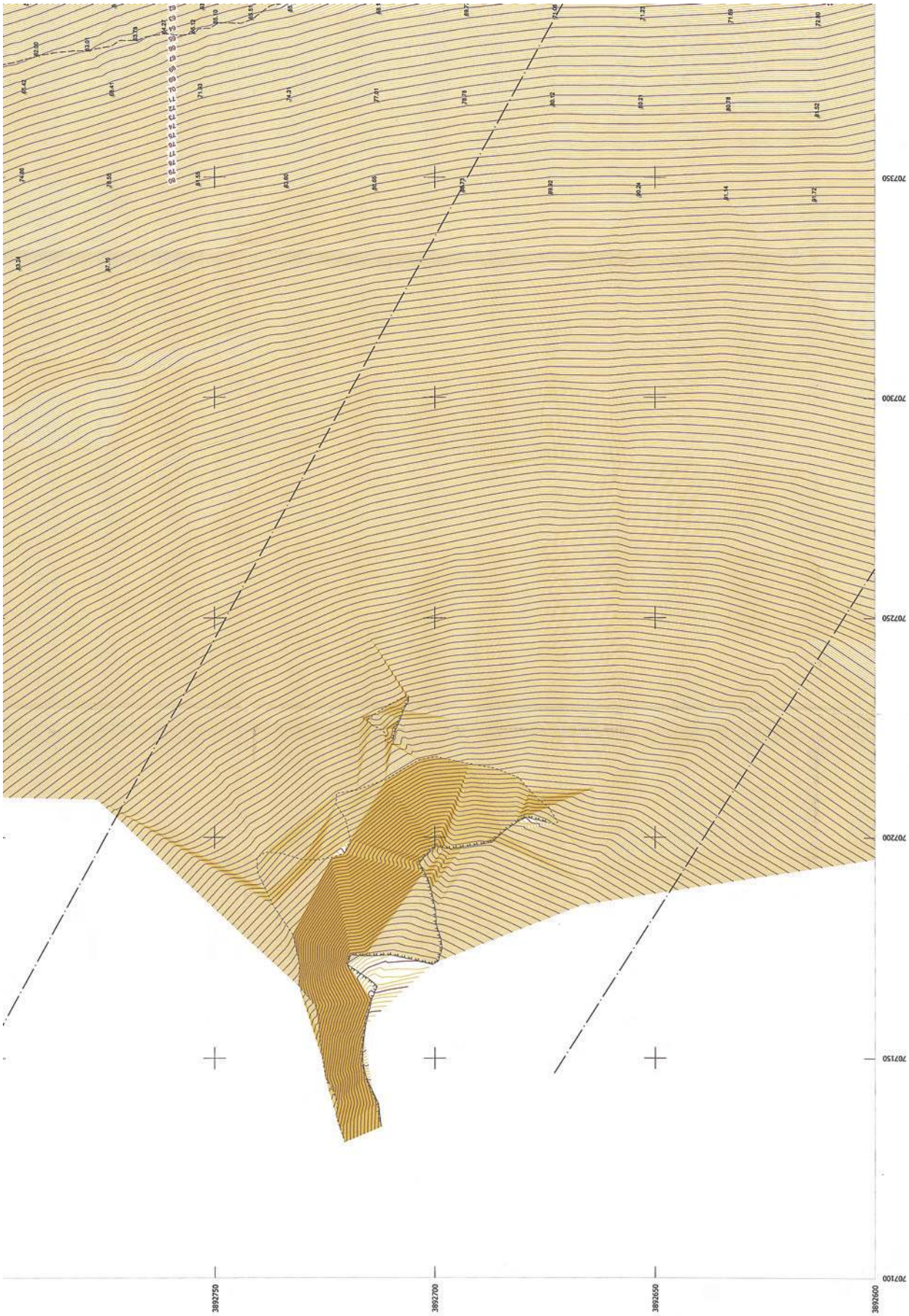
707350
707300
707250
707200
707150
707100
3892750
3892700
3892650
3892600

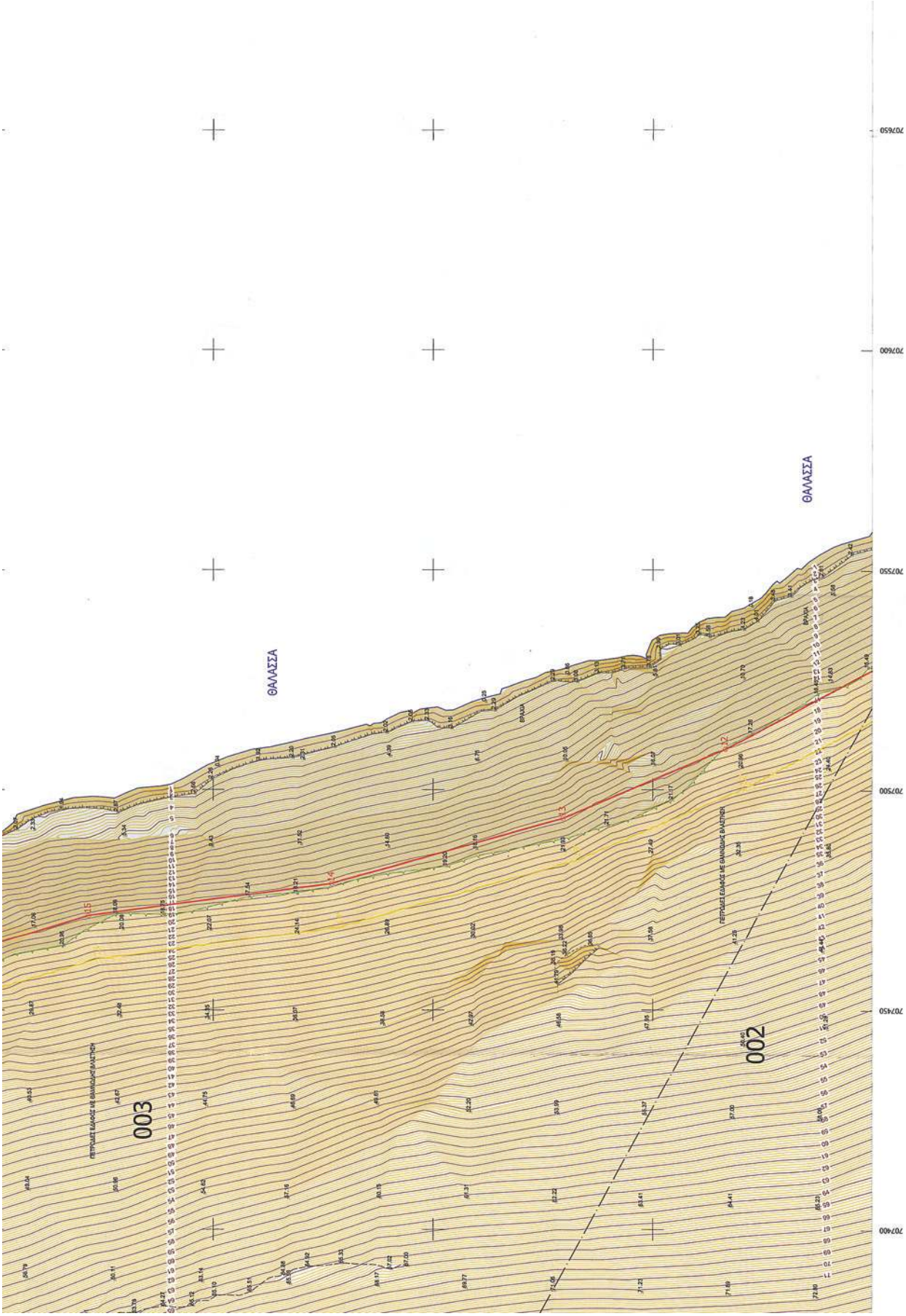

0400414300810003 6

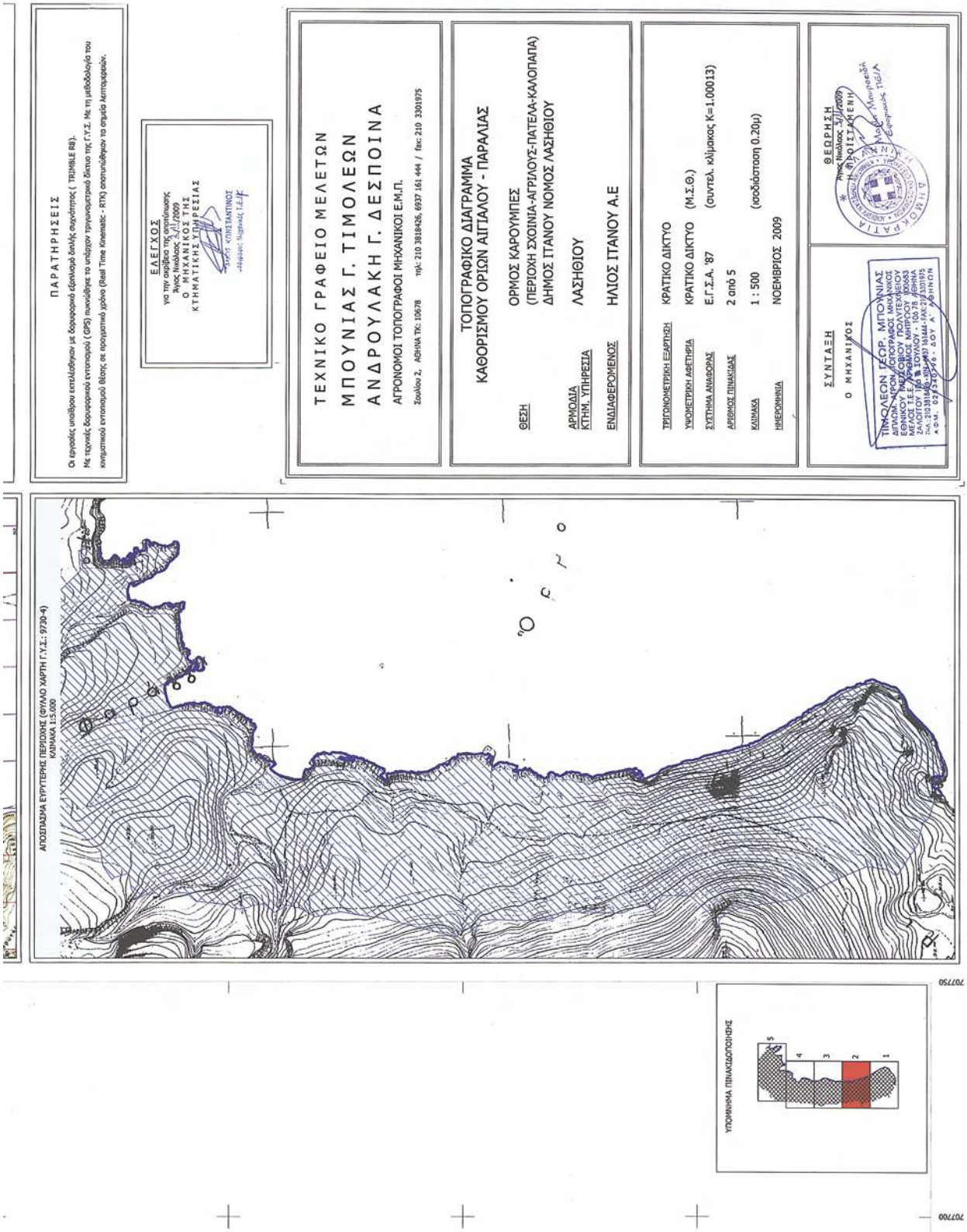
ΠΑΡΑΤΗΡΗΣΕΙΣ
Οι εργασίες υποβάθρου εκτελέσθηκαν με δορυφορικό εξοπλισμό διπλής συχνότητας (TRIMBLE R8).
Με τεχνικές δορυφορικού εντοπισμού (GPS) πυκνώθηκε το υπάρχον τριγωνομετρικό δίκτυο της Γ.Υ.Σ. Με τη μεθοδολογία του κινηματικού εντοπισμού θέσης σε πραγματικό χρόνο (Real Time Kinematic - RTK) αποτυπώθηκαν τα σημεία λεπτομειών.
ΕΛΕΓΧΟΣ
για την σκοπιμότητα της αποτύπωσης
Άγιος Νικόλαος 3/11/2009
Ο ΜΗΧΑΝΙΚΟΣ ΤΗΣ
ΚΤΗΜΑΤΙΚΗΣ ΥΠΗΡΕΣΙΑΣ
ΤΕΧΝΙΚΟ ΓΡΑΦΕΙΟ ΜΕΛΕΤΩΝ
ΜΠΟΥΝΙΑΣ Γ. ΤΙΜΟΛΕΩΝ
ΑΝΔΡΟΥΛΑΚΗ Γ. ΔΕΣΠΟΙΝΑ
ΑΓΡΟΝΟΜΟΙ ΤΟΠΟΓΡΑΦΟΙ ΜΗΧΑΝΙΚΟΙ Ε.Μ.Π.
Σοφίλου 2, ΑΘΗΝΑ ΤΚ: 10678 τηλ: 210 3818426, 6937 161 444 / fax: 210 3301975
ΤΟΠΟΓΡΑΦΙΚΟ ΔΙΑΓΡΑΜΜΑ
ΚΑΘΟΡΙΣΜΟΥ ΟΡΙΩΝ ΑΙΓΙΑΛΟΥ - ΠΑΡΑΛΙΑΣ
ΟΡΜΟΣ ΚΑΡΟΥΜΠΕΣ
(ΠΕΡΙΟΧΗ ΣΧΟΙΝΙΑ-ΑΓΡΙΛΟΥΣ-ΠΑΤΕΛΑ-ΚΑΛΟΠΑΠΑ)
ΔΗΜΟΣ ΙΤΑΝΟΥ ΝΟΜΟΣ ΛΑΣΗΘΙΟΥ
ΘΕΣΗ ΛΑΣΗΘΙΟΥ
ΑΡΜΟΔΙΑ ΚΤΗΜ. ΥΠΗΡΕΣΙΑ
ΕΝΔΙΑΦΕΡΟΜΕΝΟΣ ΗΛΙΟΣ ΙΤΑΝΟΥ Α.Ε
ΤΡΙΓΟΝΟΜΕΤΡΙΚΗ ΕΞΑΡΤΗΣΗ ΚΡΑΤΙΚΟ ΔΙΚΤΥΟ
ΥΨΟΜΕΤΡΙΚΗ ΑΦΕΤΗΡΙΑ ΚΡΑΤΙΚΟ ΔΙΚΤΥΟ (Μ.Σ.Θ.)
ΣΥΣΤΗΜΑ ΑΝΑΦΟΡΑΣ Ε.Γ.Σ.Α. '87 (συντελ. κλίμακας K=1.00013)
ΑΡΙΘΜΟΣ ΠΙΝΑΚΙΔΑΣ 2 από 5
ΚΛΙΜΑΚΑ 1 : 500 (ισοδύναμη 0.20μ)
ΗΜΕΡΟΜΗΝΙΑ ΝΟΕΜΒΡΙΟΣ 2009
ΣΥΝΤΑΞΗ
Ο ΜΗΧΑΝΙΚΟΣ
ΘΕΩΡΗΣΗ
Άγιος Νικόλαος 3/11/2009
Η ΠΡΟΙΣΤΑΜΕΝΗ
ΑΠΟΣΠΑΣΜΑ ΕΥΡΥΤΕΡΗΣ ΠΕΡΙΟΧΗΣ (ΦΥΛΛΟ ΧΑΡΤΗ Γ.Υ.Σ.: 9720-4)
ΚΛΙΜΑΚΑ 1:5.000
ΥΠΟΜΝΗΜΑ ΠΙΝΑΚΙΔΟΠΟΙΗΣΗΣ
1
2
3
4
5
707750
707700

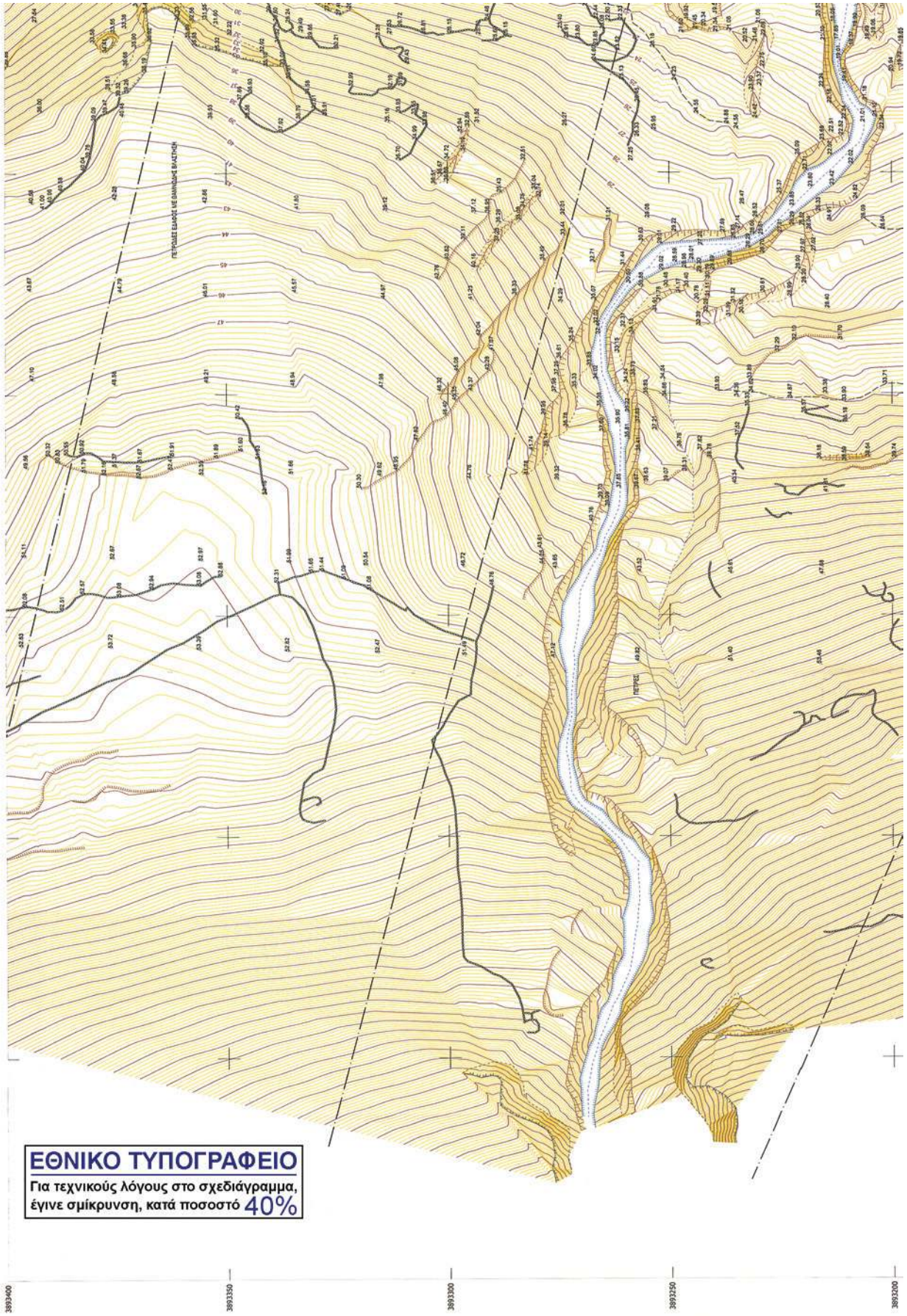
ΕΘΝΙΚΟ ΤΥΠΟΓΡΑΦΕΙΟ
Για τεχνικούς λόγους στο σχεδιάγραμμα, έγινε σμίκρυνση, κατά ποσοστό 40%
3893400
3893350
3893300
3893250
3893200

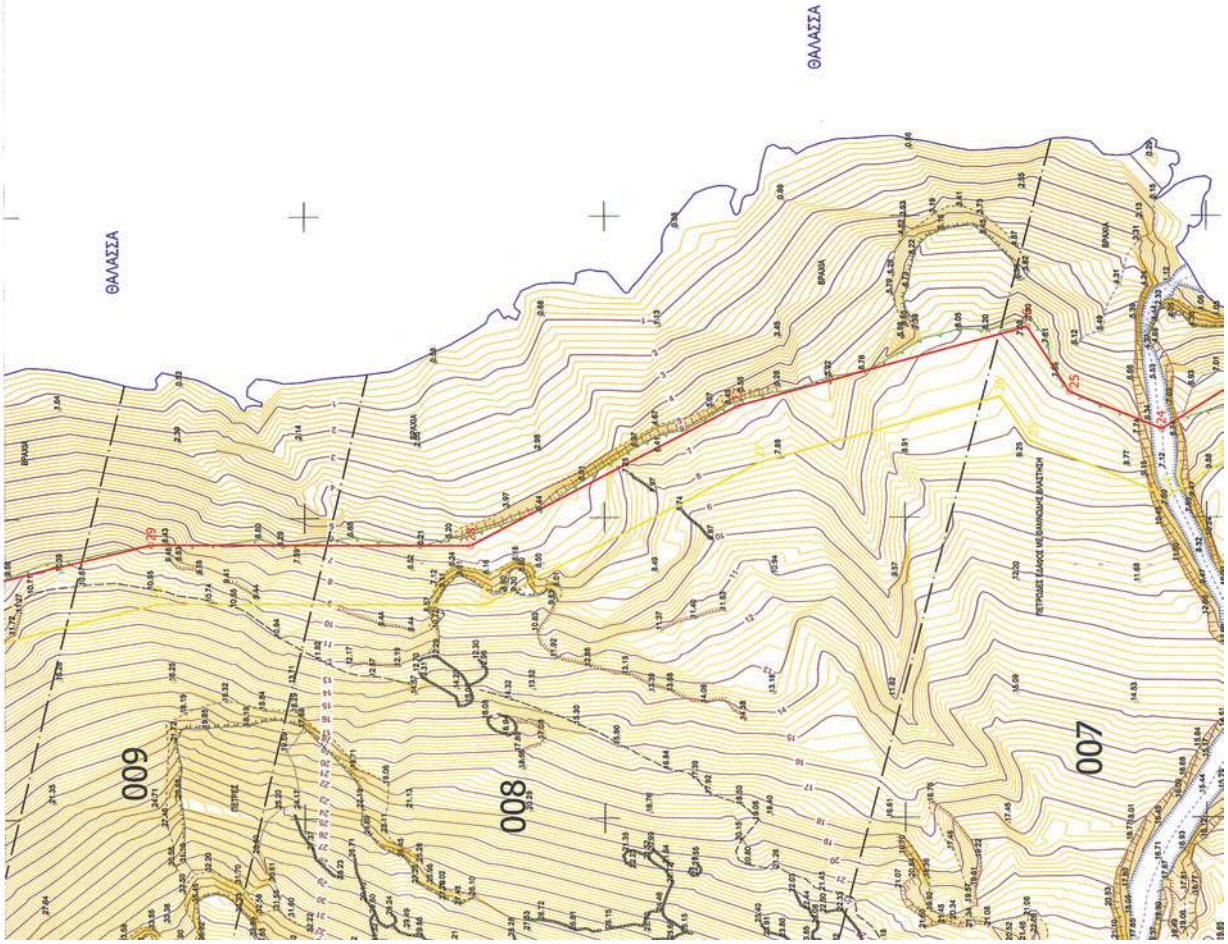
ΘΑΛΑΣΣΑ
ΘΑΛΑΣΣΑ
ΒΡΑΧΙΑ
ΒΡΑΧΙΑ
ΒΡΑΧΙΑ
ΒΡΑΧΙΑ
ΠΕΤΡΩΔΕΣ ΕΛΑΧΟΣ ΜΕ ΕΛΑΧΙΧΟΥΣ ΕΛΑΤΕΣ
009
008
007
29
25
24

ΥΠΟΜΝΗΜΑ ΕΠΙΤΡΟΠΗΣ

1. Το παρόν Τοπογραφικό διάγραμμα συνοδεύει την από 2/11/2009 Απόφαση της Επιτροπής καθορισμού των ορίων του αιγιαλού και παραλίας.
2. Η οριογραμμή αιγιαλού που καθορίζεται, περιγράφεται με τα σημεία 1,2,3,....56,57,58 και σημειώνεται με κόκκινη πολυγωνική γραμμή.
3. Η οριογραμμή παραλίας που καθορίζεται, περιγράφεται με τα σημεία 1',2',3',....56',57',58' και σημειώνεται με κίτρινη πολυγωνική γραμμή.
4. Δεν υπάρχουν κτίσματα ή κατασκευές στη ζώνη της παραλίας.
5. Η γραμμή της παραλίας τίθεται σε απόσταση δέκα (10.00) μέτρων παράλληλα στη γραμμή του αιγιαλού, για την εξυπηρέτηση των σκοπών της παραγράφου 2 του άρθρου 1 του Ν. 2971 / 2001.
6. Η Επιτροπή αποφάσισε πως δεν υφίσταται παλαιός αιγιαλός στην περιοχή.

Η ΕΠΙΤΡΟΠΗ

Ο Πρόεδρος

ΛΑΘΙΤΓΑΚΗ-ΧΡΙΣΤΟΦΙΔΗ ΜΑΡΙΑ
ΕΦΟΡΗΑΚΟΣ Α'

Τα μέλη

1.
2. ΤΣΑΜΟΣ ΚΩΝΣΤΑΝΤΙΝΟΣ
3. Υπηρεσιακός Γεωμέτρης Α.Σ.
ΑΝΤΩΝΙΟΥ ΕΜΜΑΝΟΥΗΛ

ΣΥΝΤΕΤΑΓΜΕΝΕΣ ΟΡΙΩΝ ΑΙΓΙΑΛΟΥ - ΠΑΡΑΛΙΑΣ ΣΤΟ ΚΡΑΤΙΚΟ ΣΥΣΤΗΜΑ ΣΥΝΙΩΝ ΕΓΣΑ '87

α/α	X	Y
1	707409.134	3893242.218
2	707439.012	3893275.313
3	707467.882	3893278.120
4	707486.109	3893254.434
5	707521.355	3893258.493
6	707602.245	3893233.763
7	707652.165	3893260.107
8	707615.352	3892946.451
9	707597.018	3892967.335
10	707574.734	3892958.158
11	707539.861	3892975.933
12	707509.286	3892933.422
13	707493.431	3892870.419
14	707478.705	3892773.013
15	707471.425	3892778.292
16	707441.265	3892881.823
17	707446.134	3892918.518
18	707430.935	3892961.940
19	707432.583	3893074.210
20	707424.373	3893107.676
21	707451.045	3893156.050
22	707448.224	3893176.140
23	707472.447	3893194.744
24	707464.589	3893207.414
25	707470.747	3893222.695
26	707481.555	3893229.758
27	707468.422	3893277.835
28	707445.399	3893322.287
29	707445.651	3893375.634
30	707433.899	3893423.823
31	707450.892	3893446.252
32	707467.826	3893481.011
33	707462.031	3893545.335
34	707480.545	3893561.102
35	707469.619	3893584.332
36	707446.608	3893593.634
37	707423.112	3893640.399
38	707440.554	3893705.636
39	707499.614	3893729.071
40	707540.556	3893770.951
41	707561.226	3893752.167
42	707579.531	3893760.923
43	707589.447	3893793.189
44	707590.837	3893821.021
45	707594.213	3893834.655
46	707577.888	3893864.584
47	707541.725	3893962.315
48	707480.037	3893881.663
49	707737.331	3893892.437
50	707796.246	3893901.381
51	707819.944	3893971.379
52	707812.758	3894016.018
53	707855.225	3894017.847
54	707890.094	3893976.452
55	707911.218	3894018.573
56	707903.184	3894036.736
57	707921.966	3894046.736
58	707957.224	3894050.185
α/α	X	Y
1'	707401.712	3893248.819
2'	707434.182	3893284.889
3'	707472.924	3893288.009
4'	707490.533	3893265.010
5'	707517.331	3893268.096
6'	707595.314	3893231.021
7'	707639.987	3893281.443
8'	707606.462	3892941.971
9'	707588.718	3892981.455
10'	707566.037	3892992.037
11'	707531.000	3892971.297
12'	707500.260	3892929.098
13'	707483.979	3892867.087
14'	707468.804	3892771.004
15'	707461.510	3892776.229
16'	707431.080	3892881.032
17'	707435.908	3892918.411
18'	707425.910	3892960.274
19'	707422.566	3893073.074
20'	707413.731	3893109.085
21'	707440.678	3893157.960
22'	707437.511	3893180.521
23'	707499.180	3893197.163
24'	707453.420	3893206.451
25'	707462.646	3893229.347
26'	707469.390	3893234.146
27'	707459.055	3893274.177
28'	707435.388	3893319.874
29'	707435.645	3893374.455
30'	707423.037	3893426.089
31'	707442.231	3893451.511
32'	707458.317	3893484.333
33'	707471.928	3893545.559
34'	707470.783	3893558.318
35'	707461.728	3893576.532
36'	707439.158	3893585.000
37'	707414.588	3893539.352
38'	707432.017	3893712.888
39'	707496.919	3893729.005
40'	707536.107	3893740.355
41'	707555.366	3893760.397
42'	707571.238	3893768.040
43'	707579.527	3893794.532
44'	707581.000	3893822.468
45'	707584.663	3893833.218
46'	707566.801	3893974.995
47'	707548.173	3893972.092
48'	707588.723	3893892.392
49'	707725.607	3893902.290
50'	707788.726	3893910.354
51'	707809.677	3893972.238
52'	707801.899	3894025.536
53'	707859.706	3894028.049
54'	707887.961	3893994.506
55'	707900.165	3894018.840
56'	707880.278	3894041.193
57'	707919.018	3894056.496
58'	707956.261	3894060.138

ΥΠΟΜΝΗΜΑ ΣΥΜΒΟΛΙΣΜΟΥ

- ορογραμμή αιγιαλού
- βάθρα
- πέτρες
- βάτσαλα
- άμμος
- πέρα αιγιαλής
- ανατολικός παραλίας
- δρόμος
- δρόμος πεζοπορίας
- ρυμοτομούμενη γραμμή
- ρυμοτομούμενη γραμμή
- ρυμοτομούμενη γραμμή
- ρυμοτομούμενη γραμμή
- δρόμος βλάστησης
- ποτάμια
- βαθιά νερά
- βαθιά νερά
- βαθιά νερά
- βαθιά νερά

ΦΕΡΟΜΕΝΟΙ ΙΔΙΟΚΤΗΤΕΣ

001	ΗΛΙΟΣ ΙΤΑΝΟΥ Α.Ε.
002	ΣΦΕΝΔΟΥΡΑΚΗΣ ΙΩΑΝΝΗΣ του ΕΜΜ.
003	ΗΛΙΟΣ ΙΤΑΝΟΥ Α.Ε.
004	ΗΛΙΟΣ ΙΤΑΝΟΥ Α.Ε.
005	ΣΦΕΝΔΟΥΡΑΚΗΣ ΕΜΜΑΝΟΥΗΛ του ΙΩΑΝ.
006	ΗΛΙΟΣ ΙΤΑΝΟΥ Α.Ε.
007	ΗΛΙΟΣ ΙΤΑΝΟΥ Α.Ε.
008	ΗΛΙΟΣ ΙΤΑΝΟΥ Α.Ε.
009	ΗΛΙΟΣ ΙΤΑΝΟΥ Α.Ε.
010	ΣΦΕΝΔΟΥΡΑΚΗΣ ΕΜΜΑΝΟΥΗΛ του ΙΩΑΝ
011	ΣΦΕΝΔΟΥΡΑΚΗΣ ΕΜΜΑΝΟΥΗΛ του ΙΩΑΝ
012	ΗΛΙΟΣ ΙΤΑΝΟΥ Α.Ε.
013	ΣΦΕΝΔΟΥΡΑΚΗΣ ΓΕΩΡΓΙΟΣ
014	ΗΛΙΟΣ ΙΤΑΝΟΥ Α.Ε.
015	ΗΛΙΟΣ ΙΤΑΝΟΥ Α.Ε.
016	ΗΛΙΟΣ ΙΤΑΝΟΥ Α.Ε.
017	ΗΛΙΟΣ ΙΤΑΝΟΥ Α.Ε.
018	ΣΦΕΝΔΟΥΡΑΚΗΣ ΝΙΚΟΛΑΟΣ
019	ΗΛΙΟΣ ΙΤΑΝΟΥ Α.Ε.

ΑΠΟΣΠΑΣΜΑ ΕΥΡΥΤΕΡΗΣ ΠΕΡΙΟΧΗΣ (ΧΑΡΤΗΣ Γ.Υ.Σ.)

ΚΛΙΜΑΚΑ 1:50.000

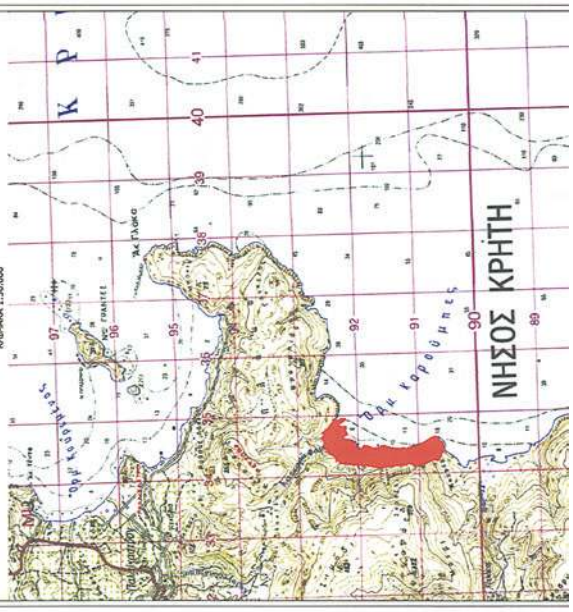

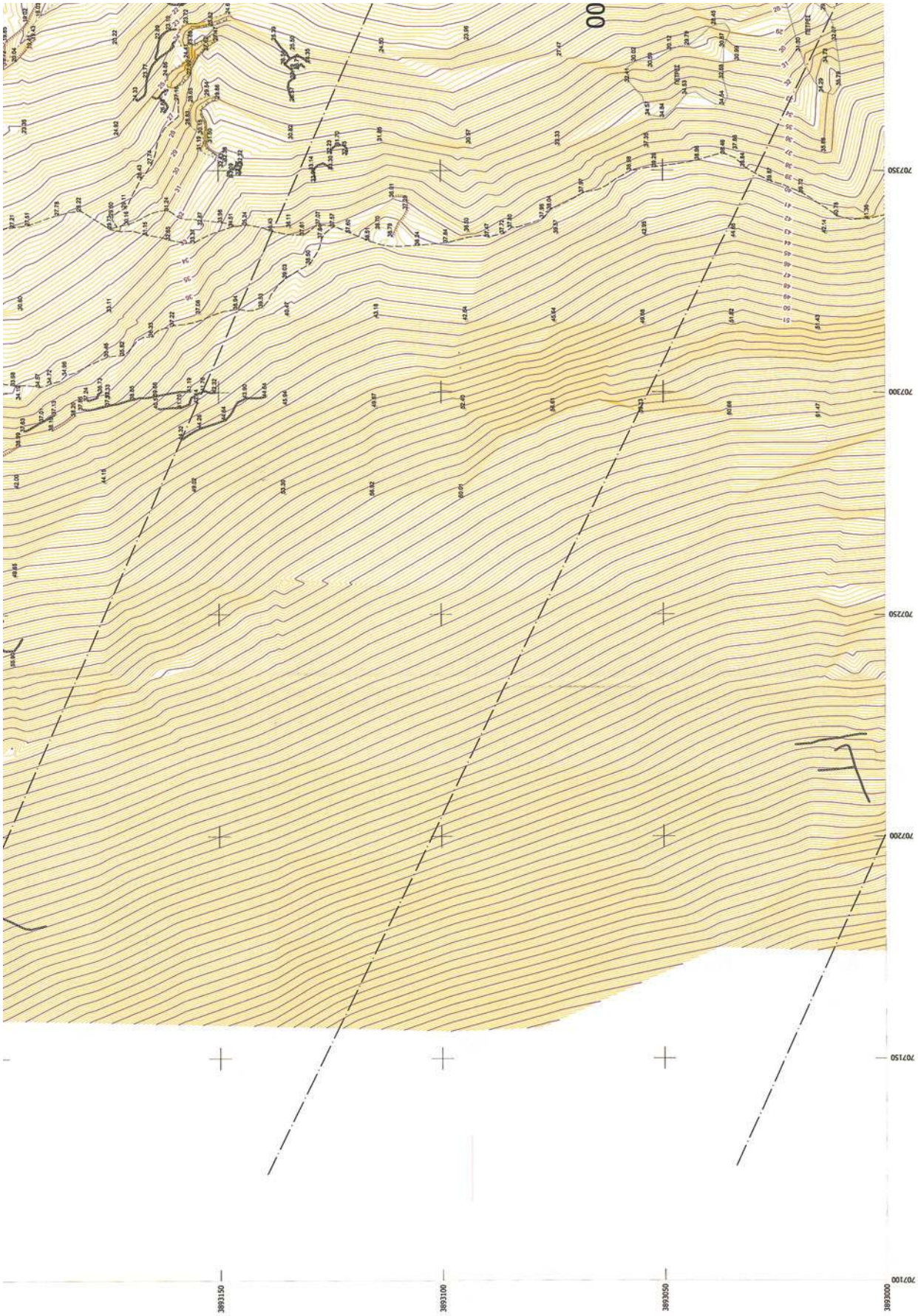
707350
707300
707250
707200
707150
707100
3893150
3893100
3893050
3893000

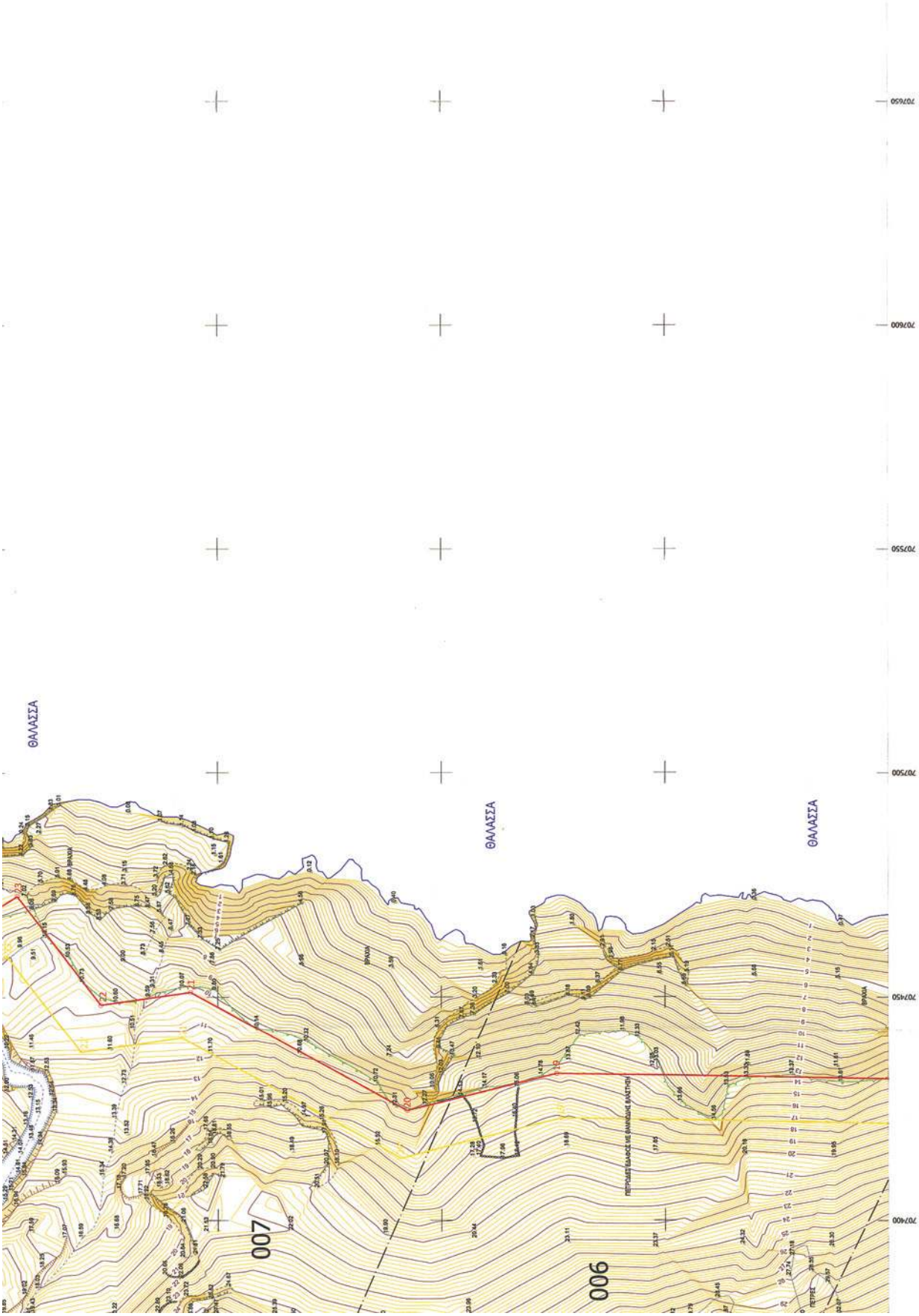
ΘΑΛΑΣΣΑ
ΘΑΛΑΣΣΑ
ΘΑΛΑΣΣΑ
007
006
707450
707400
707500
707550
707600
707650

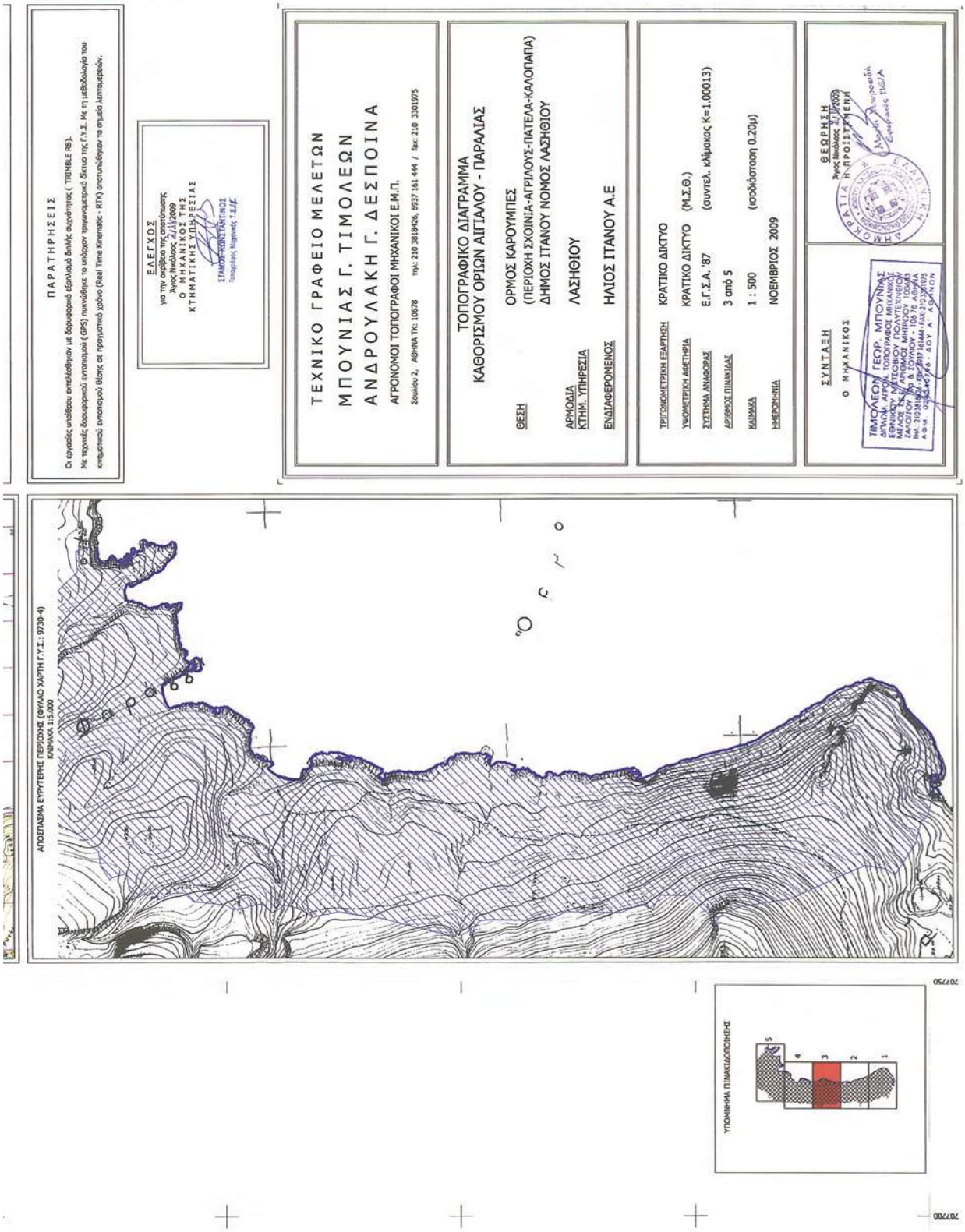
ΠΑΡΑΤΗΡΗΣΕΙΣ
Οι εργασίες υπαίθρου εκτελέσθηκαν με δορυφορικό εξοπλισμό δικής αυχόήτητος (TRIMBLE R8).
Με τεχνικές δορυφορικού εντοπισμού (GPS) πυκνώθηκε το υπάρχον τριγωνομετρικό δίκτυο της Γ.Υ.Σ. Με τη μεθοδολογία του κινηματικού εντοπισμού βάσης σε πραγματικό χρόνο (Real Time Kinematic - RTK) αποτυπώθηκαν τα σημεία λεπτομερειών.
ΕΛΕΓΧΟΣ
για την ακρίβεια της αποτύπωσης
Άγιος Νικόλαος 2/1/2009
Ο ΜΗΧΑΝΙΚΟΣ ΤΗΣ
ΚΤΗΜΑΤΙΚΗΣ ΥΠΗΡΕΣΙΑΣ
ΣΤΑΜΟΠΟΥΛΟΣ ΚΩΝΣΤΑΝΤΙΝΟΣ
Τοπογράφος Μηχανικός Τ.Ε./Α.Ε.
ΤΕΧΝΙΚΟ ΓΡΑΦΕΙΟ ΜΕΛΕΤΩΝ
ΜΠΟΥΝΙΑΣ Γ. ΤΙΜΟΛΕΩΝ
ΑΝΔΡΟΥΛΑΚΗ Γ. ΔΕΣΠΟΙΝΑ
ΑΓΡΟΝΟΜΟΙ ΤΟΠΟΓΡΑΦΟΙ ΜΗΧΑΝΙΚΟΙ Ε.Μ.Π.
Σούλου 2, ΑΘΗΝΑ ΤΚ: 10678 τηλ: 210 3818426, 6937 161 444 / fax: 210 3301975
ΤΟΠΟΓΡΑΦΙΚΟ ΔΙΑΓΡΑΜΜΑ
ΚΑΘΟΡΙΣΜΟΥ ΟΡΙΩΝ ΑΙΓΙΑΛΟΥ - ΠΑΡΑΛΙΑΣ
ΘΕΣΗ
ΟΡΜΟΣ ΚΑΡΟΥΜΠΕΣ
(ΠΕΡΙΟΧΗ ΣΧΟΙΝΙΑ-ΑΓΡΙΛΟΥΣ-ΠΑΤΕΛΑ-ΚΑΛΟΠΑΠΑ)
ΔΗΜΟΣ ΙΤΑΝΟΥ ΝΟΜΟΣ ΛΑΣΗΘΙΟΥ
ΑΡΜΟΔΙΑ ΚΤΗΜ. ΥΠΗΡΕΣΙΑ
ΛΑΣΗΘΙΟΥ
ΕΝΔΙΑΦΕΡΟΜΕΝΟΣ
ΗΛΙΟΣ ΙΤΑΝΟΥ Α.Ε
ΤΡΙΓΩΝΟΜΕΤΡΙΚΗ ΕΔΑΦΙΚΗ ΚΡΑΤΙΚΟ ΔΙΚΤΥΟ
ΥΨΟΜΕΤΡΙΚΗ ΑΦΕΤΗΡΙΑ ΚΡΑΤΙΚΟ ΔΙΚΤΥΟ (Μ.Σ.Θ.)
ΣΥΣΤΗΜΑ ΑΝΑΦΟΡΑΣ Ε.Γ.Σ.Α. '87 (συντελ. κλίμακας K=1.00013)
ΑΡΙΘΜΟΣ ΠΙΝΑΚΙΔΑΣ 3 από 5
ΚΛΙΜΑΚΑ 1 : 500 (ισοδύναμη 0.20μ)
ΗΜΕΡΟΜΗΝΙΑ ΝΟΕΜΒΡΙΟΣ 2009
ΣΥΝΤΑΞΗ
Ο ΜΗΧΑΝΙΚΟΣ
ΤΙΜΟΛΕΩΝ ΓΕΩΡ. ΜΠΟΥΝΙΑΣ
ΔΙΠΛΩΜ. ΑΓΡΟΝ. ΤΟΠΟΓΡΑΦΟΣ ΜΗΧΑΝΙΚΟΣ
ΕΘΝΙΚΟΥ ΜΕΤΣΟΒΙΟΥ ΠΟΛΥΤΕΧΝΕΙΟΥ
ΜΑΚΡΟΥΧΩΡΑ 15 & ΑΡΕΩΣΟΣ ΜΗΤΡΟΥ 100 63
ΖΑΛΟΚΩΣΤΑ 3 & ΜΕΣΟΛΟΓΓΙΟΥ, 106 78 ΑΘΗΝΑ
ΤΗΛ. 210 3818426, 6937161444 FAX: 210 3301975
ΑΦΜ 025240546 - ΔΟΥ ΑΘΗΝΩΝ
ΘΕΩΡΗΣΗ
Άγιος Νικόλαος 2/1/2009
Η ΠΡΟΙΣΤΑΜΕΝΗ
Μαρία Δημητριάδη
Εφαρμόστρια Τ1Ε/Α
ΑΠΟΣΠΑΣΜΑ ΕΥΡΥΤΕΡΗΣ ΠΕΡΙΟΧΗΣ (ΦΥΛΛΟ ΧΑΡΤΗ Γ.Υ.Σ.: 9730-4)
ΚΛΙΜΑΚΑ 1:5.000
ΥΠΟΜΝΗΜΑ ΠΙΝΑΚΙΔΟΠΟΙΗΣΗΣ
5
4
3
2
1
707750
707700

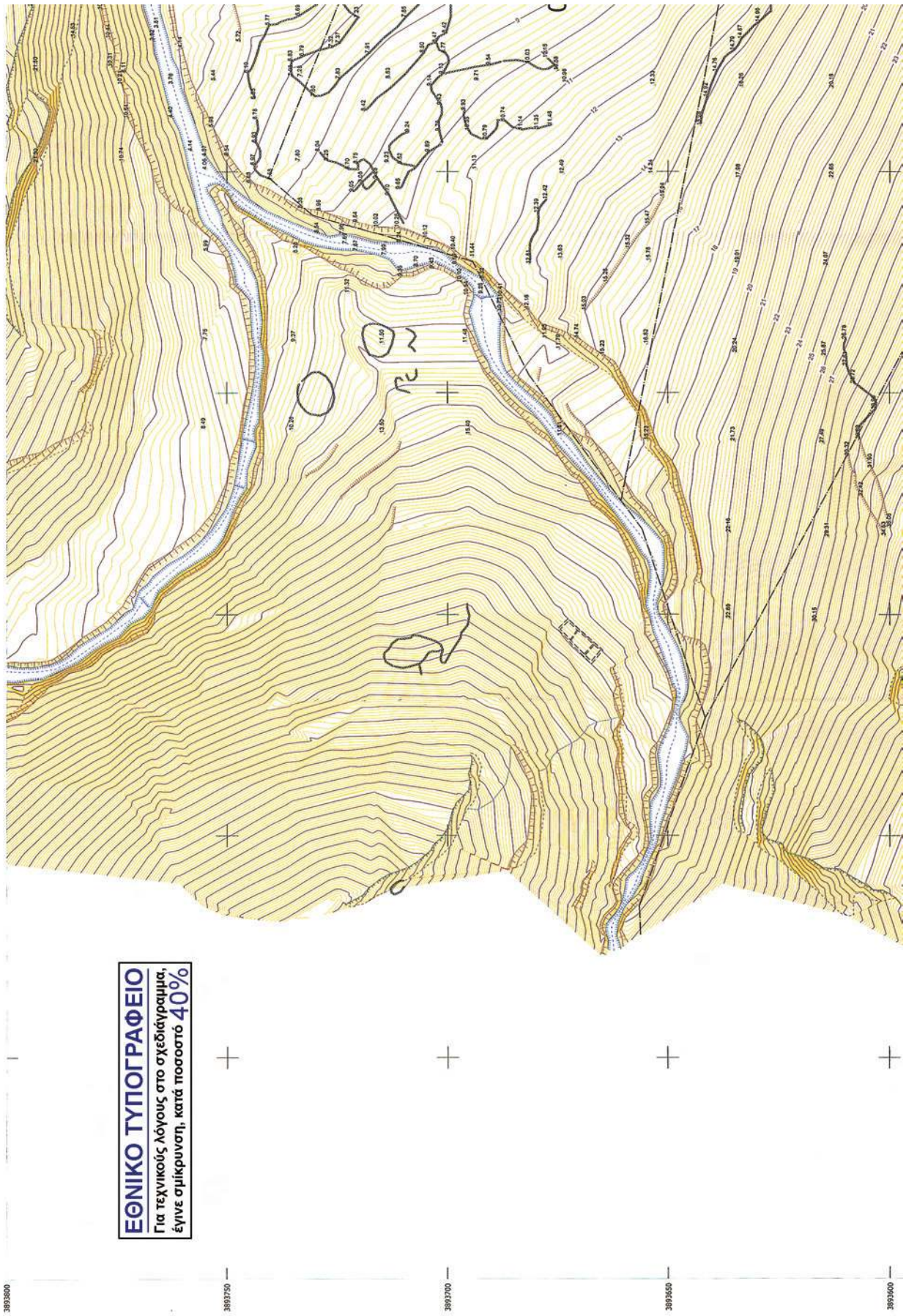
ΕΘΝΙΚΟ ΤΥΠΟΓΡΑΦΕΙΟ
Για τεχνικούς λόγους στο σχεδιάγραμμα,
έγινε σμίκρυνση, κατά ποσοστό 40%
3893800
3893750
3893700
3893650
3893600

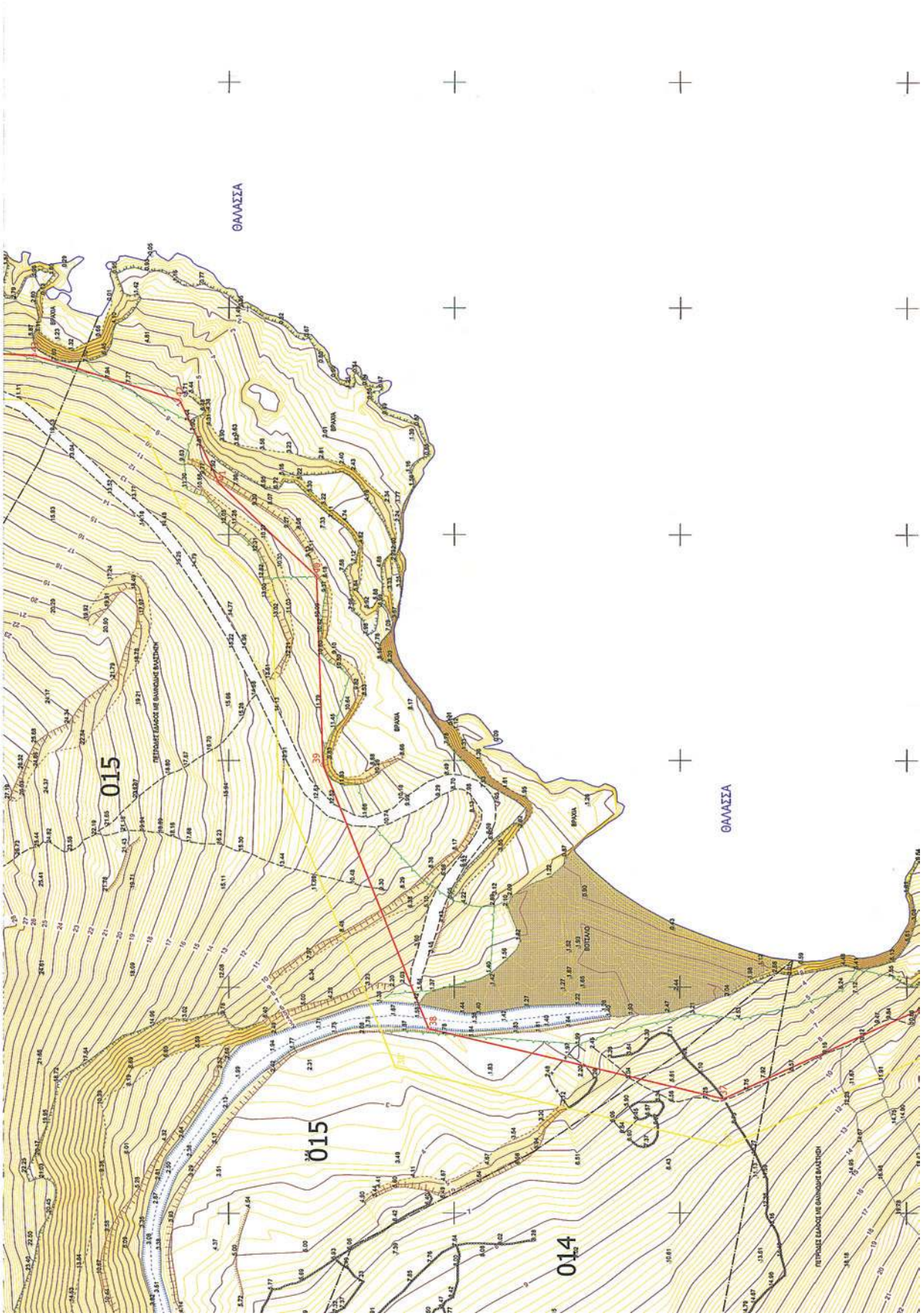
ΘΑΛΑΣΣΑ
015
015
014
ΘΑΛΑΣΣΑ
ΒΡΑΧΑ
ΒΡΑΧΑ
ΒΡΑΧΑ
ΒΡΑΧΑ
ΠΕΤΡΩΔΕΣ ΕΔΑΦΟΣ ΜΕ ΦΑΛΗΡΙΔΕΣ ΒΛΑΣΤΗΣΗ
ΠΕΤΡΩΔΕΣ ΕΔΑΦΟΣ ΜΕ ΦΑΛΗΡΙΔΕΣ ΒΛΑΣΤΗΣΗ

ΥΠΟΜΝΗΜΑ ΕΠΙΤΡΟΠΗΣ

1. Το παρόν Τοπογραφικό διάγραμμα συνοδεύει την από 2.11.2009 απόφαση της Επιτροπής καθορισμού των ορίων του αιγιαλού και παραλίας.
2. Η οριογραμμή αιγιαλού που καθορίζεται, περιγράφεται με το στοιχείο 1,2,3,...,56,57,58 και σημειώνεται με κόκκινη πολυγωνική γραμμή.
3. Η οριογραμμή παραλίας που καθορίζεται, περιγράφεται με το στοιχείο 1',2',3',...,56',57',58' και σημειώνεται με κίτρινη πολυγωνική γραμμή.
4. Δεν υπάρχουν κτίσματα ή κατασκευές στη ζώνη της παραλίας.
5. Η γραμμή της παραλίας τίθεται σε απόσταση δέκα (10.00) μέτρων παράλληλα στη γραμμή του αιγιαλού, για την εξυπηρέτηση των σκοπών της παραγράφου 2 του άρθρου 1 του Ν. 2971 / 2001.
6. Η Επιτροπή αποφαίνεται πως δεν υφίσταται παλαιός αιγιαλός στην περιοχή.

Η ΕΠΙΤΡΟΠΗ

Ο Πρόεδρος

ΛΑΘΟΙΤΑΚΗ-ΧΡΙΣΤΟΦΟΡΗ ΜΑΡΙΑ
ΕΦΟΡΙΑΚΟΣ Α'

Το μέλη

1.
2. ΤΑΜΟΣ ΚΩΝΣΤΑΝΤΙΝΟΣ
Δασολόγος Περιφερ. Υ.Δ.Μ.Ε.
3. ΑΡΠΑΛΑΚΗΣ ΕΜΜΑΝΟΥΗΛ
Αρχιτέκτων Μηχανικός Α.Ε.

ΣΥΝΤΕΤΑΓΜΕΝΕΣ ΟΡΙΩΝ ΑΙΓΙΑΛΟΥ - ΠΑΡΑΛΙΑΣ ΣΤΟ ΚΡΑΤΙΚΟ ΣΥΣΤΗΜΑ ΣΥΝ/ΝΩΝ ΕΓΣΑ '87

α/α	X	Y
1	707409.134	3893242.218
2	707439.012	3892275.315
3	707467.582	3892278.120
4	707486.109	3892254.424
5	707521.355	3892288.493
6	707602.245	3892323.783
7	707652.165	3892300.107
8	707515.332	3892446.451
9	707397.018	3892487.335
10	707374.274	3892508.158
11	707539.861	3892575.533
12	707559.288	3892533.422
13	707493.451	3892870.419
14	707478.705	3892723.015
15	707471.425	3892778.392
16	707441.265	3892881.823
17	707446.134	3892919.518
18	707430.935	3892961.040
19	707432.583	3892974.210
20	707424.373	3893107.876
21	707451.045	3893156.610
22	707448.224	3893176.142
23	707472.447	3893194.744
24	707464.589	3893207.414
25	707470.747	3893222.695
26	707481.355	3893229.758
27	707488.422	3893277.835
28	707445.399	3893322.287
29	707445.651	3893375.834
30	707433.889	3893423.820

α/α	X	Y
31	707430.893	3893444.252
32	707467.826	3893481.011
33	707482.031	3893545.335
34	707480.545	3893565.102
35	707469.019	3893584.332
36	707446.608	3893593.634
37	707425.112	3893640.399
38	707410.554	3893705.635
39	707399.014	3893729.071
40	707540.506	3893739.501
41	707561.326	3893752.167
42	707579.531	3893760.622
43	707589.447	3893793.160
44	707598.837	3893821.021
45	707594.213	3893834.655
46	707577.888	3893864.584
47	707641.725	3893862.315
48	707680.027	3893881.063
49	707737.331	3893882.437
50	707796.246	3893901.381
51	707819.944	3893971.379
52	707812.758	3894016.018
53	707855.225	3894017.847
54	707890.004	3893976.452
55	707911.218	3894018.573
56	707903.184	3894038.736
57	707921.966	3894046.736
58	707957.224	3894050.185

α/α	X	Y
1'	707401.712	3893248.919
2'	707424.182	3893284.889
3'	707472.074	3893288.609
4'	707470.763	3893358.318
5'	707517.331	3893288.056
6'	707595.314	3893331.021
7'	707639.807	3893381.443
8'	707656.602	3893441.971
9'	707388.718	3893483.455
10'	707566.637	3893502.037
11'	707531.000	3893571.297
12'	707550.260	3893629.598
13'	707463.979	3893807.187
14'	707468.884	3893771.004
15'	707461.610	3893776.229
16'	707431.000	3893881.032
17'	707435.908	3893918.411
18'	707420.010	3893960.274
19'	707422.566	3893973.074
20'	707413.731	3893919.085
21'	707440.878	3893157.980
22'	707437.511	3893110.521
23'	707455.180	3893157.163
24'	707453.420	3893206.451
25'	707462.646	3893229.347
26'	707469.990	3893224.146
27'	707439.035	3893274.177
28'	707435.388	3893318.874
29'	707435.645	3893374.455
30'	707423.057	3893426.699

α/α	X	Y
31'	707442.331	3893451.511
32'	707458.317	3893484.325
33'	707471.928	3893545.999
34'	707470.763	3893558.318
35'	707461.726	3893576.532
36'	707429.158	3893585.500
37'	707414.588	3893639.352
38'	707432.017	3893712.888
39'	707398.919	3893739.035
40'	707536.107	3893745.355
41'	707555.366	3893760.397
42'	707571.358	3893798.045
43'	707579.327	3893794.932
44'	707581.000	3893822.468
45'	707584.053	3893835.218
46'	707566.501	3893874.995
47'	707648.173	3893872.002
48'	707685.722	3893892.202
49'	707735.607	3893902.290
50'	707788.226	3893910.354
51'	707809.657	3893972.238
52'	707851.059	3894025.526
53'	707859.706	3894028.049
54'	707887.861	3893994.556
55'	707900.185	3894018.849
56'	707890.278	3894041.193
57'	707918.018	3894026.496
58'	707956.261	3894020.118

ΥΠΟΜΝΗΜΑ ΣΥΜΒΟΛΙΣΜΟΥ

- ορογραμμή αιγιαλού
- ορογραμμή παραλίας
- όριο βλάστησης
- δίχτυο
- 001 αριθμός τεμαχίου
- όριο κτηματολογίου
- ανάμεσα
- πέτρες
- όριο δασικής περιοχής
- βαθιά νερά
- βάτοκαλα
- όριο αιτήσεις
- μικρόνησοι
- βλαστικές φυλές
- άμμος
- κύμα ανοιχτής
- μονοπάτι
- βλαστικές ομάδες
- πέτρα
- δυσπρόσιτοι κοιλώτες
- φυλές πρασινάς
- εξάνοιξη κύματος
- ζαρίκα
- ευρωπαικογραμμή
- πολύ ψαρικές
- ήρεμη κύματος

ΦΕΡΟΜΕΝΟΙ ΙΔΙΟΚΤΗΤΕΣ

001	ΗΛΙΟΣ ΙΤΑΝΟΥ Α.Ε.
002	ΣΦΕΝΔΟΥΡΑΚΗΣ ΙΩΑΝΝΗΣ του ΕΜΜ.
003	ΗΛΙΟΣ ΙΤΑΝΟΥ Α.Ε.
004	ΗΛΙΟΣ ΙΤΑΝΟΥ Α.Ε.
005	ΣΦΕΝΔΟΥΡΑΚΗΣ ΕΜΜΑΝΟΥΗΛ του ΙΩΑΝ.
006	ΗΛΙΟΣ ΙΤΑΝΟΥ Α.Ε.
007	ΗΛΙΟΣ ΙΤΑΝΟΥ Α.Ε.
008	ΗΛΙΟΣ ΙΤΑΝΟΥ Α.Ε.
009	ΗΛΙΟΣ ΙΤΑΝΟΥ Α.Ε.
010	ΣΦΕΝΔΟΥΡΑΚΗΣ ΕΜΜΑΝΟΥΗΛ του ΙΩΑΝ
011	ΣΦΕΝΔΟΥΡΑΚΗΣ ΕΜΜΑΝΟΥΗΛ του ΙΩΑΝ
012	ΗΛΙΟΣ ΙΤΑΝΟΥ Α.Ε.
013	ΣΦΕΝΔΟΥΡΑΚΗΣ ΓΕΩΡΓΙΟΣ
014	ΗΛΙΟΣ ΙΤΑΝΟΥ Α.Ε.
015	ΗΛΙΟΣ ΙΤΑΝΟΥ Α.Ε.
016	ΗΛΙΟΣ ΙΤΑΝΟΥ Α.Ε.
017	ΗΛΙΟΣ ΙΤΑΝΟΥ Α.Ε.
018	ΣΦΕΝΔΟΥΡΑΚΗΣ ΝΙΚΟΛΑΟΣ
019	ΗΛΙΟΣ ΙΤΑΝΟΥ Α.Ε.

ΑΠΟΣΠΑΣΜΑ ΕΥΡΥΤΕΡΗΣ ΠΕΡΙΟΧΗΣ (ΧΑΡΤΗΣ Γ.Υ.Σ.)

ΚΛΙΜΑΚΑ 1:50.000

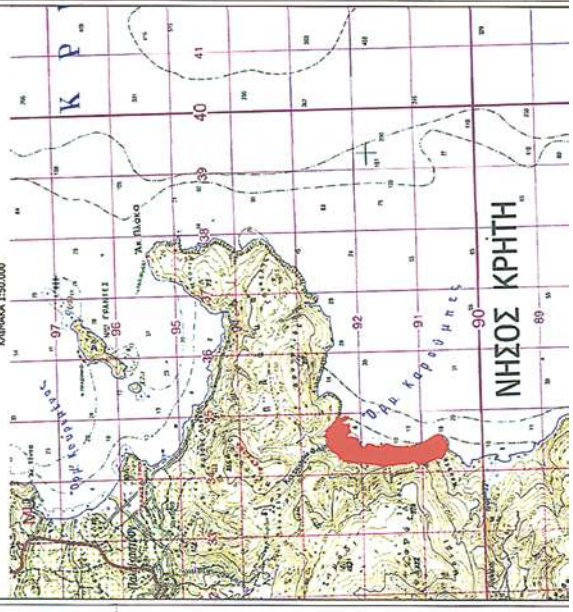


011
010
707100
707150
707200
707250
707300
707350
3893400
3893450
3893500
3893550

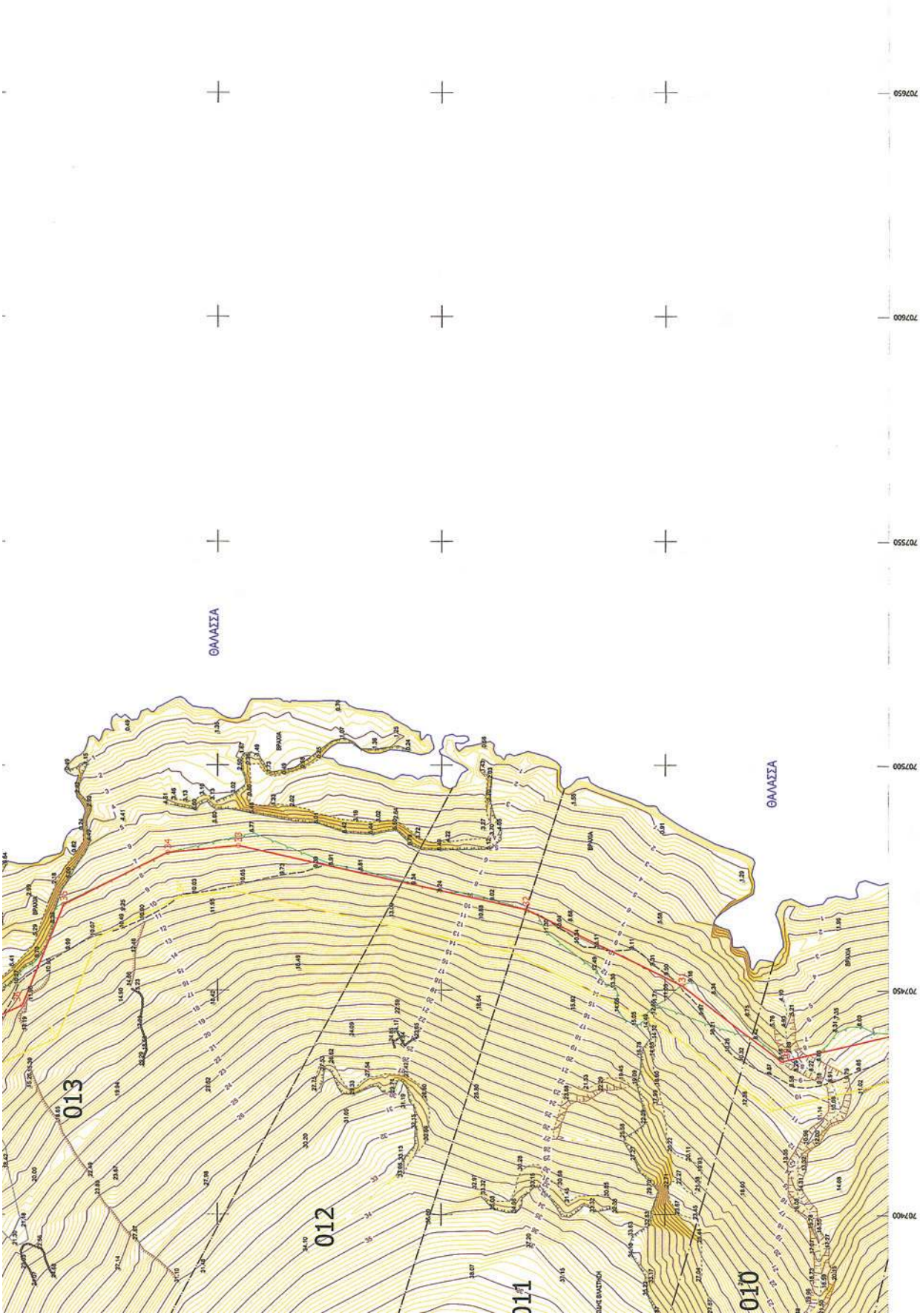
ΘΑΛΑΣΣΑ
ΘΑΛΑΣΣΑ
013
012
011
010
707650
707600
707550
707500
707450
707400

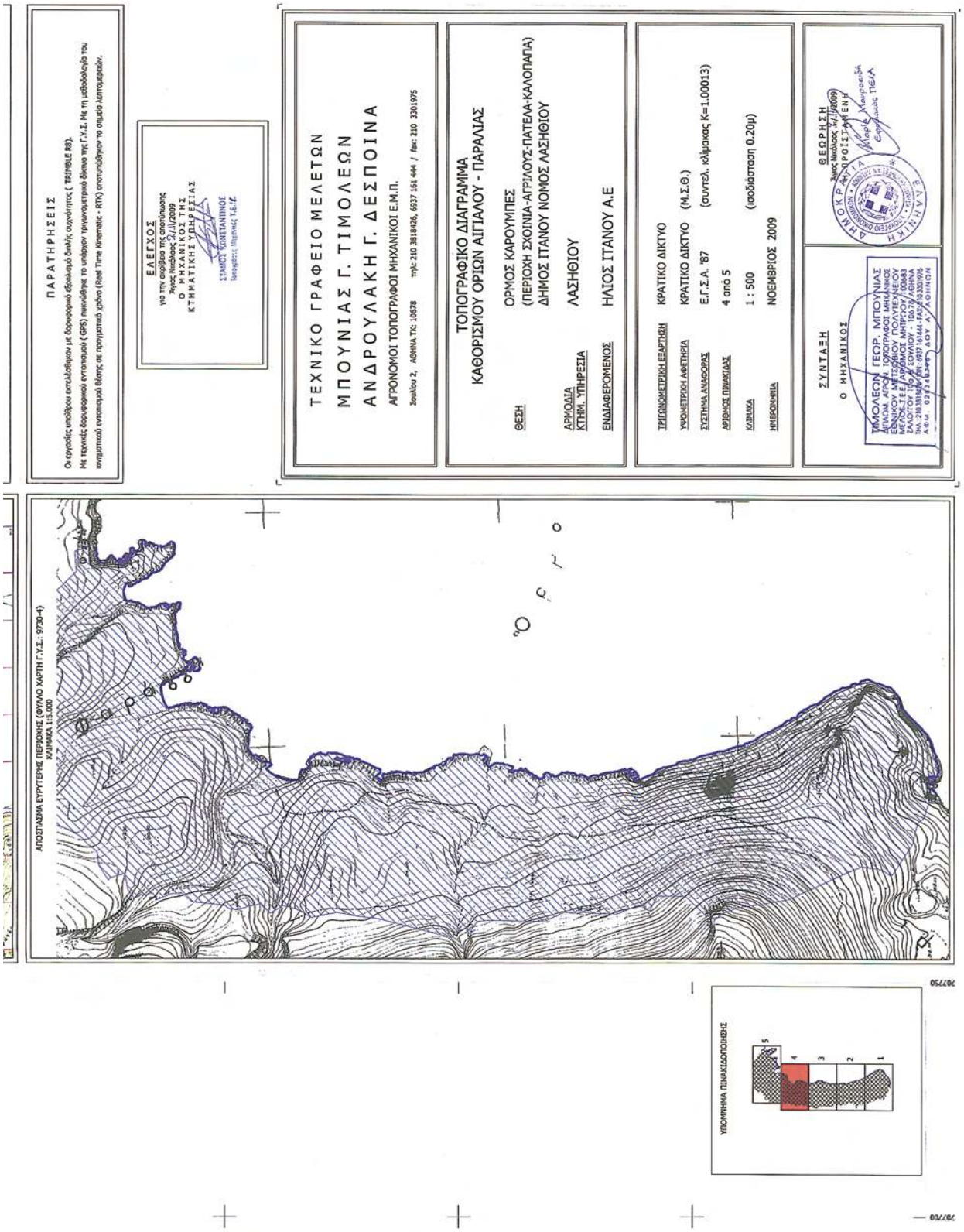
ΠΑΡΑΤΗΡΗΣΕΙΣ
Οι εργασίες υποβάθρου εκτελέσθηκαν με δορυφορικό δίκλινο μεμονωμένο δίκλινο σεφτάντος (TRIMBLE R8).
Με τεχνικές δορυφορικού εντοπισμού (GPS) συνδέθηκε το υπόβαθρο τριγωνομετρικό δίκτυο της Γ.Υ.Σ. Με τη μεθοδολογία του κινηματικού εντοπισμού θέσης σε πραγματικό χρόνο (Real Time Kinematic - RTK) αποτυπώθηκαν τα σημεία λεπτομειών.
ΕΛΕΓΧΟΣ
για την ακρίβεια της αποτύπωσης
Άγιος Νικόλαος 26/11/2009
Ο ΜΗΧΑΝΙΚΟΣ ΤΗΣ
ΚΤΗΜΑΤΙΚΗΣ ΥΠΗΡΕΣΙΑΣ
ΣΙΑΛΟΣ ΚΩΝΣΤΑΝΤΙΝΟΣ
Διοικητής Πολιτικός Τ.Ε.Π.Ε
ΤΕΧΝΙΚΟ ΓΡΑΦΕΙΟ ΜΕΛΕΤΩΝ
ΜΠΟΥΝΙΑΣ Γ. ΤΙΜΟΛΕΩΝ
ΑΝΔΡΟΥΛΑΚΗ Γ. ΔΕΣΠΟΙΝΑ
ΑΓΡΟΝΟΜΟΙ ΤΟΠΟΓΡΑΦΟΙ ΜΗΧΑΝΙΚΟΙ Ε.Μ.Π.
Σούλου 2, ΑΘΗΝΑ ΤΚ: 10678 τηλ.: 210 3818426, 6937 161 444 / fax: 210 3301975
ΤΟΠΟΓΡΑΦΙΚΟ ΔΙΑΓΡΑΜΜΑ
ΚΑΘΟΡΙΣΜΟΥ ΟΡΙΩΝ ΑΙΓΙΑΛΟΥ - ΠΑΡΑΛΙΑΣ
ΘΕΣΗ
ΟΡΜΟΣ ΚΑΡΟΥΜΠΕΣ
(ΠΕΡΙΟΧΗ ΣΧΟΙΝΙΑ-ΑΓΡΙΛΟΥΣ-ΠΑΤΕΛΑ-ΚΑΛΟΠΑΠΑ)
ΔΗΜΟΣ ΙΤΑΝΟΥ ΝΟΜΟΣ ΛΑΣΗΘΙΟΥ
ΑΡΜΟΔΙΑ ΚΤΗΜ. ΥΠΗΡΕΣΙΑ
ΛΑΣΗΘΙΟΥ
ΕΝΔΙΑΦΕΡΟΜΕΝΟΣ
ΗΛΙΟΣ ΙΤΑΝΟΥ Α.Ε
ΤΡΙΓΩΝΟΜΕΤΡΙΚΗ ΕΔΑΡΤΗΣΗ
ΚΡΑΤΙΚΟ ΔΙΚΤΥΟ
ΥΨΟΜΕΤΡΙΚΗ ΑΦΕΤΗΡΙΑ
ΚΡΑΤΙΚΟ ΔΙΚΤΥΟ (Μ.Σ.Θ.)
ΣΥΣΤΗΜΑ ΑΝΑΦΟΡΑΣ
Ε.Γ.Σ.Α. '87 (συντελ. κλίμακας K=1.00013)
ΑΡΙΘΜΟΣ ΠΙΝΑΚΙΔΑΣ
4 από 5
ΚΛΙΜΑΚΑ
1 : 500 (ισοδύναμη 0.20μ)
ΗΜΕΡΟΜΗΝΙΑ
ΝΟΕΜΒΡΙΟΣ 2009
ΘΕΩΡΗΣΗ
Άγιος Νικόλαος 26/11/2009
ΣΥΝΤΑΞΗ
Ο ΜΗΧΑΝΙΚΟΣ
ΤΙΜΟΛΕΩΝ ΓΕΩΡ. ΜΠΟΥΝΙΑΣ
ΑΠΟΤΥΠΩΜΑ ΕΥΡΥΤΕΡΗΣ ΠΕΡΙΟΧΗΣ (ΦΥΛΛΟ ΧΑΡΤΗ Γ.Υ.Σ.: 9730-4)
ΚΛΙΜΑΚΑ 1:5.000
ΥΠΟΜΝΗΜΑ ΠΙΝΑΚΙΔΟΠΟΙΗΣΗΣ
5
4
3
2
1
707750
707700

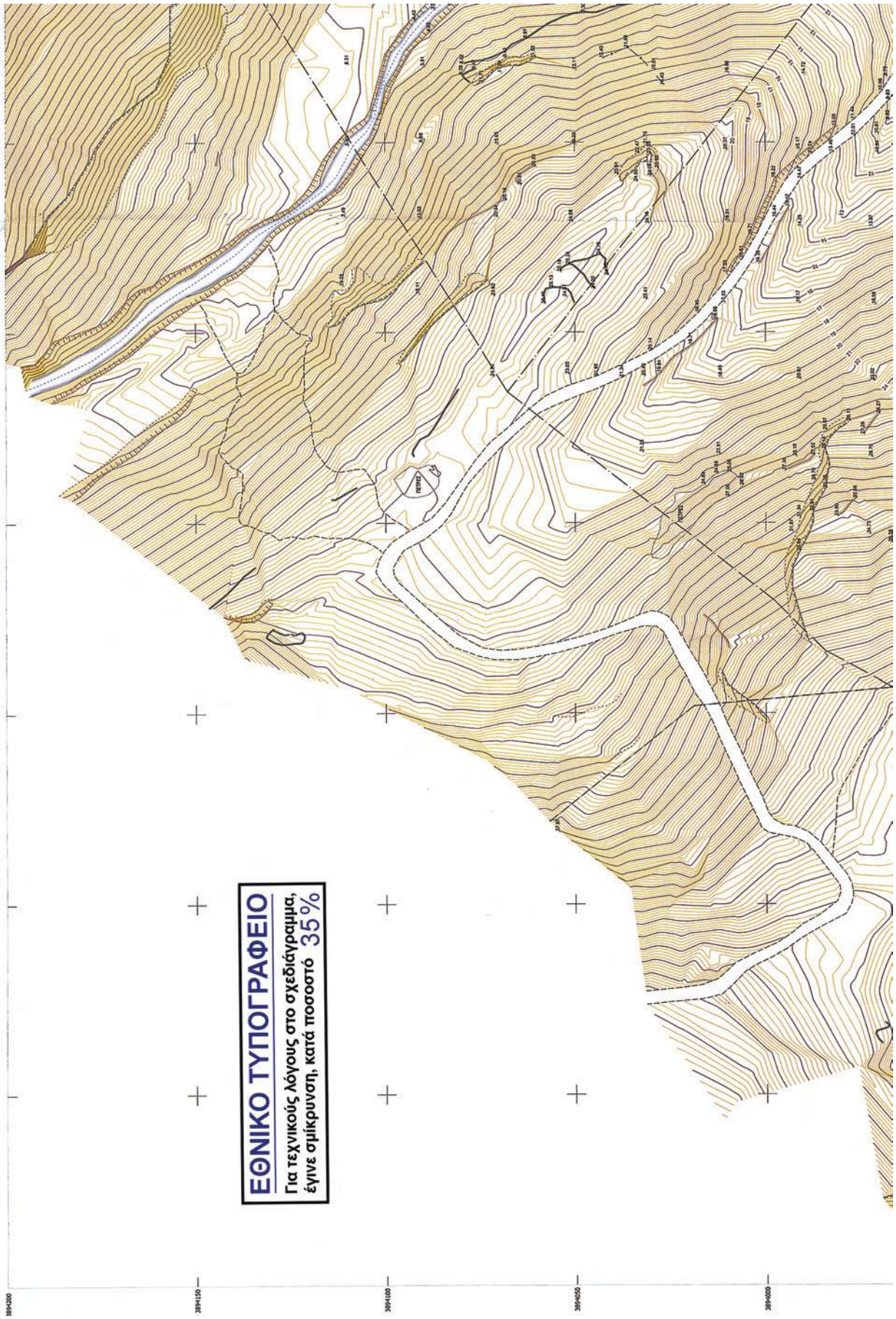
ΕΘΝΙΚΟ ΤΥΠΟΓΡΑΦΕΙΟ
Για τεχνικούς λόγους στο σχεδιάγραμμα,
έγινε σμίκρυνση, κατά ποσοστό 35%

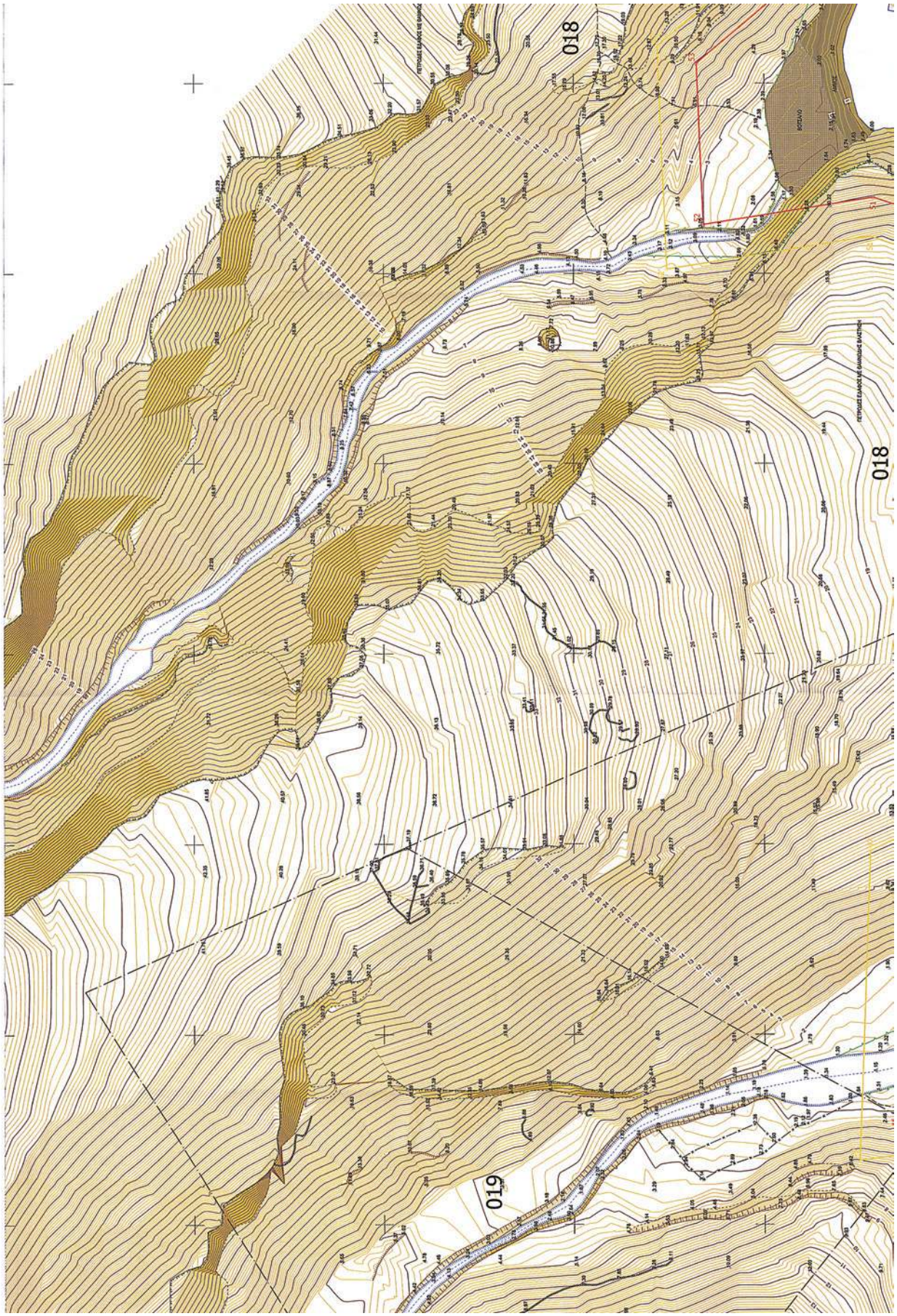
018
018
019

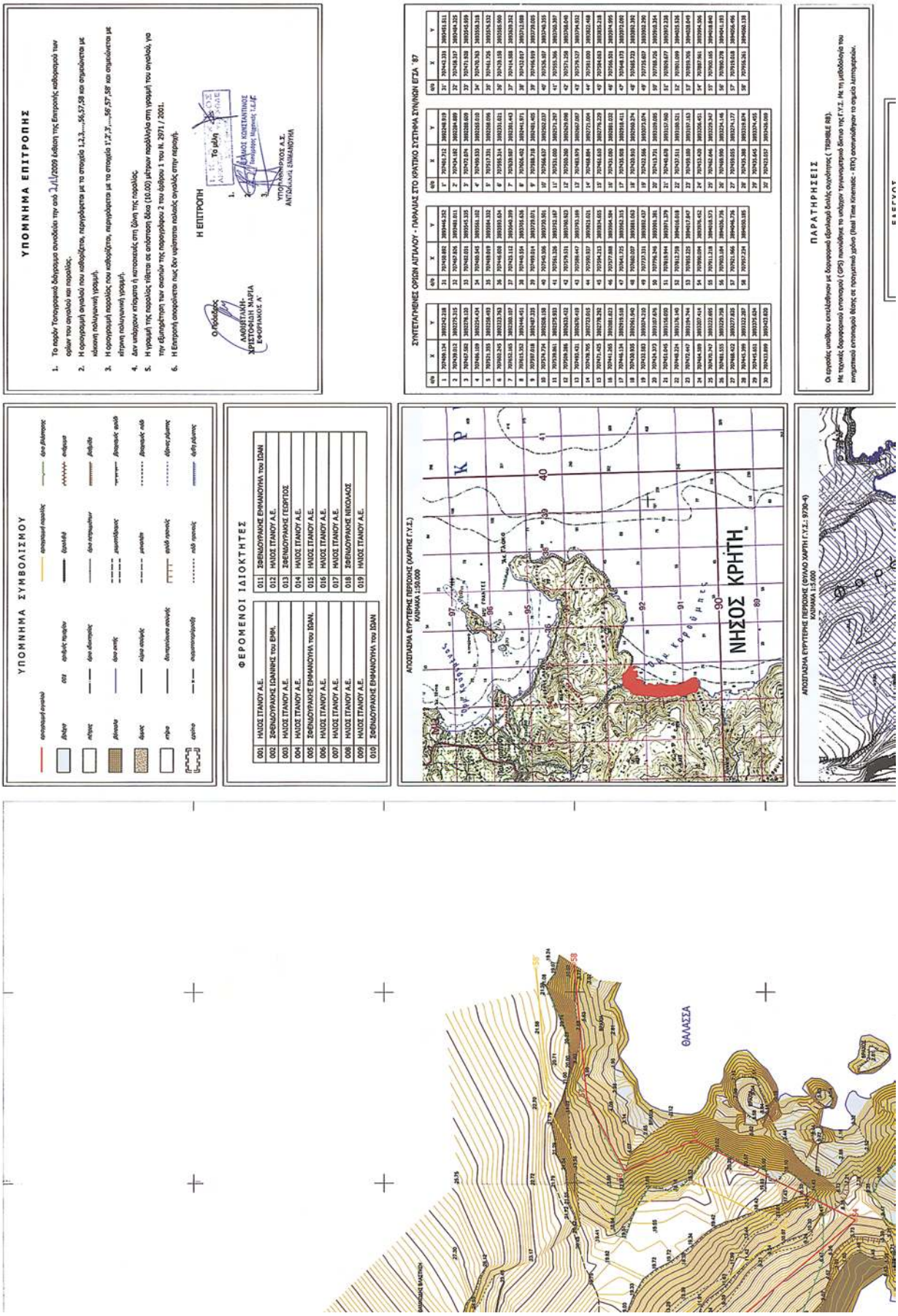
ΥΠΟΜΝΗΜΑ ΕΠΙΤΡΟΠΗΣ
ΥΠΟΜΝΗΜΑ ΣΥΜΒΟΛΙΣΜΟΥ
ΦΕΡΟΜΕΝΟΙ ΙΔΙΟΚΤΗΤΕΣ
ΣΥΝΤΕΤΑΓΜΕΝΕΣ ΟΡΙΩΝ ΑΙΓΙΑΛΟΥ - ΠΑΡΑΛΙΑΣ ΣΤΟ ΚΡΑΤΙΚΟ ΣΥΣΤΗΜΑ ΣΥΝ/ΝΩΝ ΕΓΣΑ '87
ΠΑΡΑΤΗΡΗΣΕΙΣ
ΑΠΟΣΠΑΣΜΑ ΕΥΡΥΤΕΡΗΣ ΠΕΡΙΟΧΗΣ (ΑΜΡΤΗΣ Γ.Υ.Σ.)
ΚΛΙΜΑΚΑ 1:50.000
ΝΗΣΟΣ ΚΡΗΤΗ
ΑΠΟΣΠΑΣΜΑ ΕΥΡΥΤΕΡΗΣ ΠΕΡΙΟΧΗΣ (ΦΥΛΛΟ ΧΑΡΤΗ Γ.Υ.Σ.: 9730-Ο)
ΚΛΙΜΑΚΑ 1:5.000
ΘΑΛΑΣΣΑ

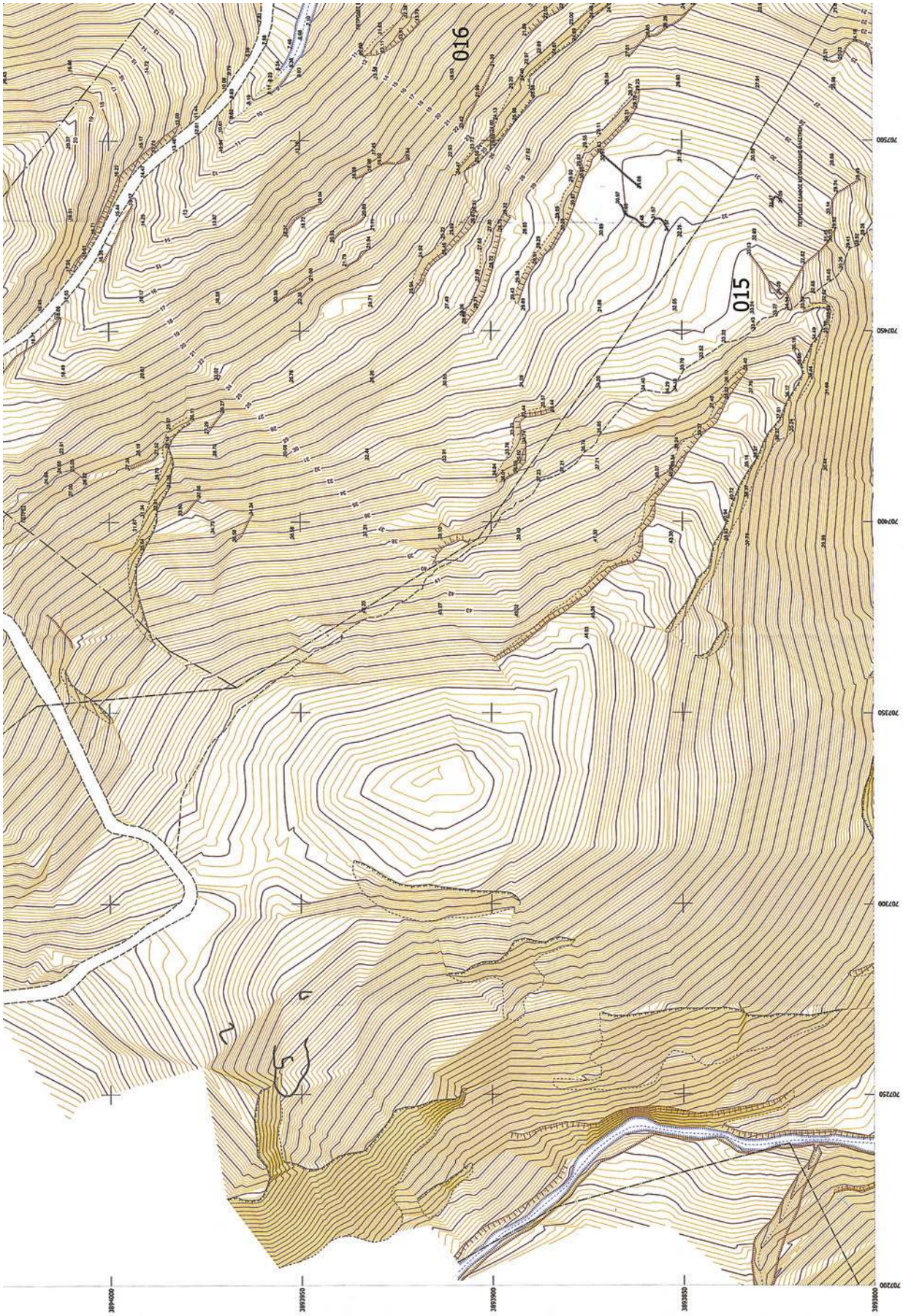
016
015
707500
707450
707400
707350
707300
707250
707200
3894000
3893950
3893900
3893850
3893800

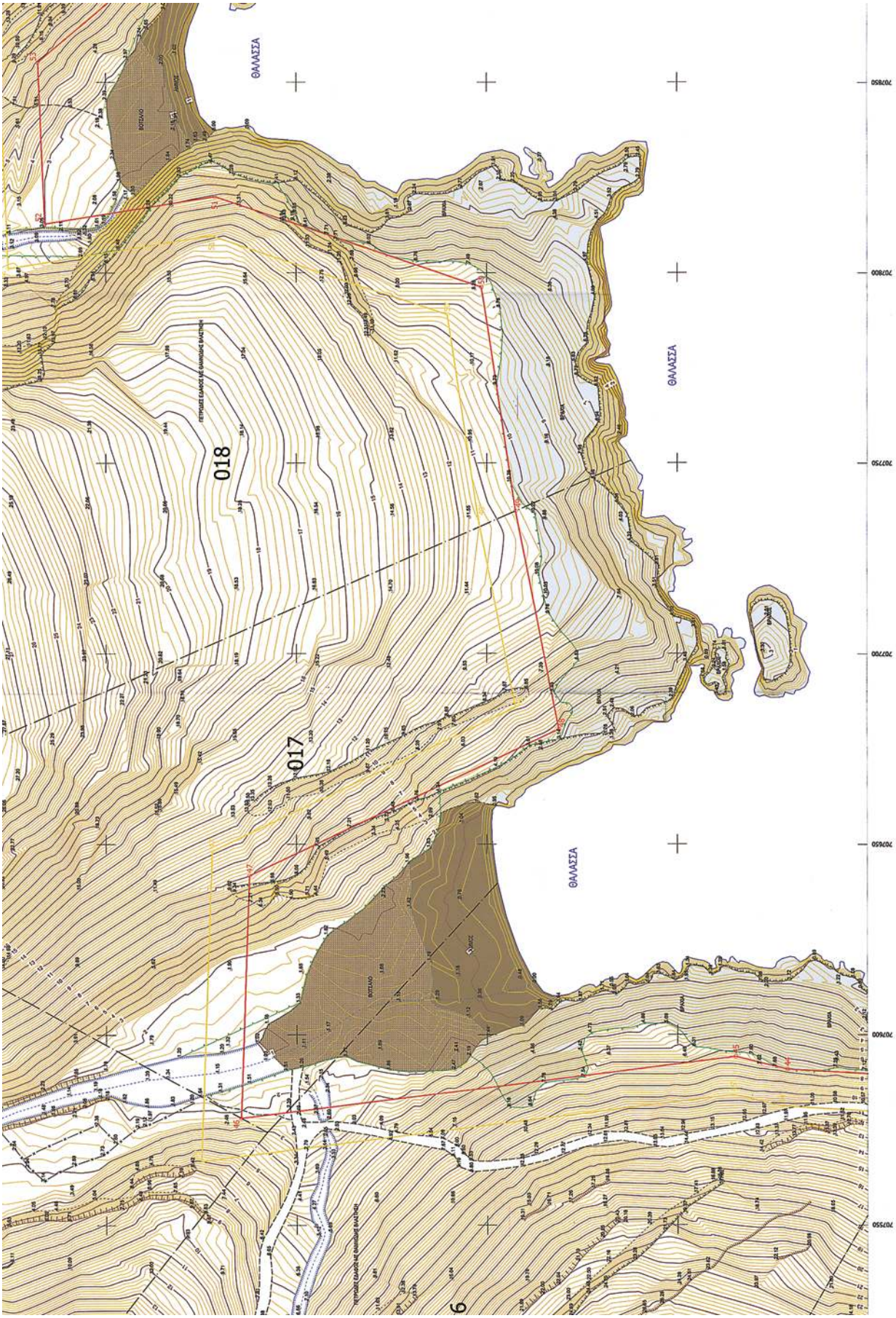
ΘΑΛΑΣΣΑ
ΘΑΛΑΣΣΑ
ΘΑΛΑΣΣΑ
018
017

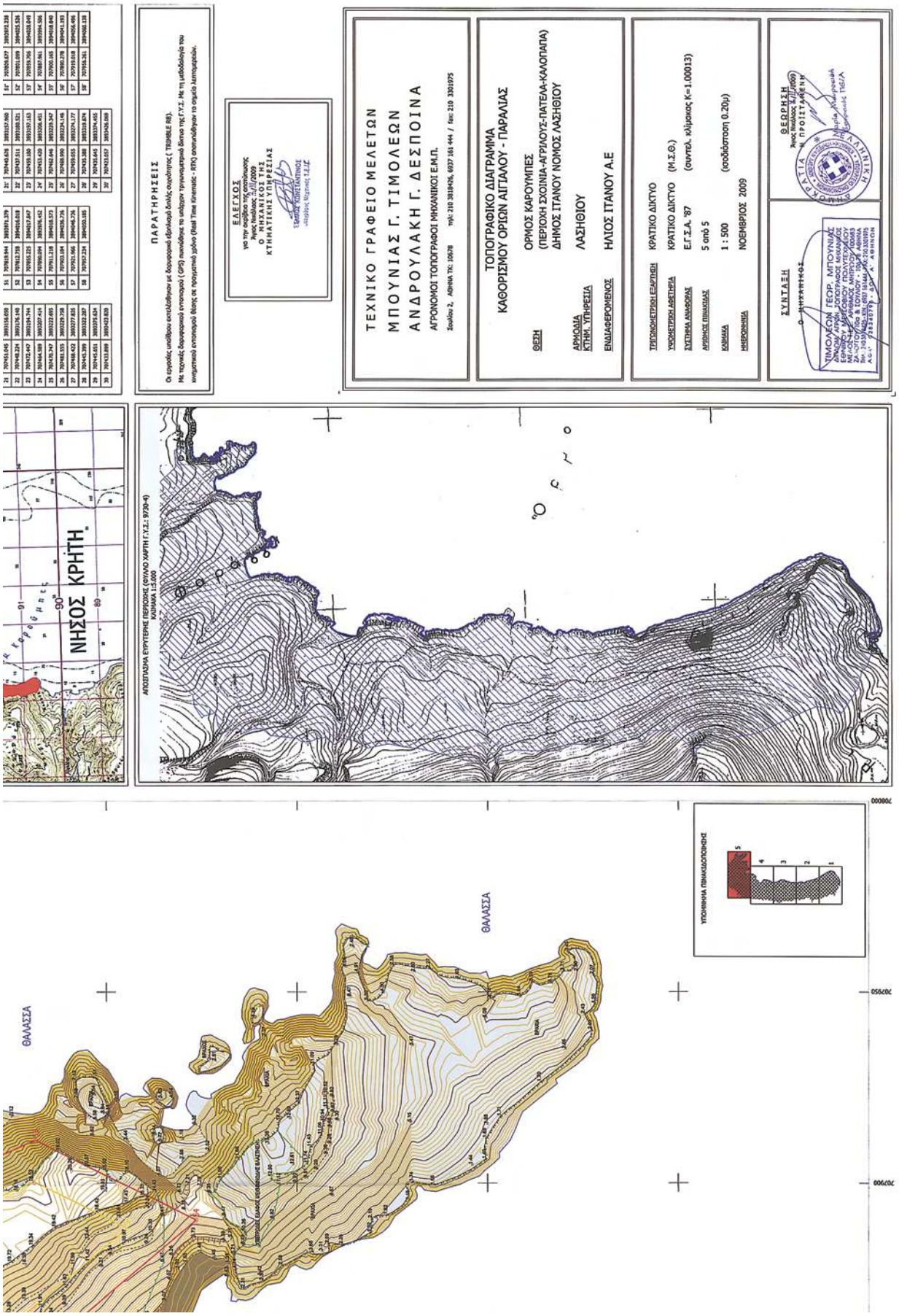
ΤΕΧΝΙΚΟ ΓΡΑΦΕΙΟ ΜΕΛΕΤΩΝ
ΜΠΟΥΝΙΑΣ Γ. ΤΙΜΟΛΕΩΝ
ΑΝΔΡΟΥΛΑΚΗ Γ. ΔΕΣΠΟΙΝΑ
ΑΓΡΟΝΟΜΟΙ ΤΟΠΟΓΡΑΦΟΙ ΜΗΧΑΝΙΚΟΙ Ε.Μ.Π.
ΤΟΠΟΓΡΑΦΙΚΟ ΔΙΑΓΡΑΜΜΑ
ΚΑΘΟΡΙΣΜΟΥ ΟΡΙΩΝ ΑΙΓΑΛΟΥ - ΠΑΡΑΛΙΑΣ
ΟΡΜΟΣ ΚΑΡΟΥΜΠΕΣ
(ΠΕΡΙΟΧΗ ΣΧΟΙΝΙΑ-ΑΓΡΙΛΟΥΣ-ΠΑΤΕΛΑ-ΚΑΛΟΠΑΠΑ)
ΔΗΜΟΣ ΙΤΑΝΟΥ ΝΟΜΟΣ ΛΑΣΗΘΙΟΥ
ΚΡΑΤΙΚΟ ΔΙΚΤΥΟ
ΚΡΑΤΙΚΟ ΔΙΚΤΥΟ (Μ.Σ.Θ.)
Ε.Γ.Σ.Α. '87 (συντελ. κλίμακας Κ=1.00013)
5 από 5
1 : 500 (ισοδύναμη 0,20μ)
ΝΟΕΜΒΡΙΟΣ 2009
ΝΗΣΟΣ ΚΡΗΤΗ
ΘΑΛΑΣΣΑ
ΘΑΛΑΣΣΑ
ΥΠΟΜΝΗΜΑ ΠΙΝΑΚΙΔΟΠΟΙΗΣΗΣ

ΕΘΝΙΚΟ ΤΥΠΟΓΡΑΦΕΙΟ

ΕΦΗΜΕΡΙΣ ΤΗΣ ΚΥΒΕΡΝΗΣΕΩΣ

ΠΕΡΙΦΕΡΕΙΑΚΑ ΓΡΑΦΕΙΑ ΠΩΛΗΣΗΣ Φ.Ε.Κ.

ΘΕΣΣΑΛΟΝΙΚΗ - Βασ. Όλγας 227	**23104 23956**	**ΚΟΜΟΤΗΝΗ** - Δημοκρατίας 1	**25310 22858**
ΠΕΙΡΑΙΑΣ - Ευρυπίδου 63	**210 4135228**	**ΛΑΡΙΣΑ** - Διοικητήριο	**2413 506449**
ΠΑΤΡΑ - Πανεπιστημίου 254 -Κτήριο Β	**2613 613428**	**ΗΡΑΚΛΕΙΟ** - Πεδιάδος 2	**2810 300781**
ΙΩΑΝΝΙΝΑ - Διοικητήριο	**26510 87215**	**ΜΥΤΙΛΗΝΗ** - Πλ. Κωνσταντινουπόλεως 1	**2251 352100**

ΤΙΜΗ ΠΩΛΗΣΗΣ ΦΥΛΛΩΝ ΤΗΣ ΕΦΗΜΕΡΙΔΟΣ ΤΗΣ ΚΥΒΕΡΝΗΣΕΩΣ

Σε έντυπη μορφή:

- Για τα Φ.Ε.Κ. από 1 έως 16 σελίδες σε 1 € προσαυξανόμενη κατά 0,20 € για κάθε επιπλέον οκτασέλιδο ή μέρος αυτού.
- Για τα φωτοαντίγραφα Φ.Ε.Κ. σε 0,15 € ανά σελίδα.

Σε μορφή DVD/CD:

Τεύχος	Ετήσια έκδοση	Τριμηνιαία έκδοση	Μηνιαία έκδοση
Α΄	150 €	40 €	15 €
Β΄	300 €	80 €	30 €
Γ΄	50 €	–	–
Υ.Ο.Δ.Δ.	50 €	–	–
Δ΄	110 €	30 €	–

Τεύχος	Ετήσια έκδοση	Τριμηνιαία έκδοση	Μηνιαία έκδοση
Α.Α.Π.	110 €	30 €	-
Ε.Β.Ι.	100 €	–	-
Α.Ε.Δ.	5 €	–	-
Δ.Δ.Σ.	200 €	–	20 €
Α.Ε.–Ε.Π.Ε. και **Γ.Ε.Μ.Η.**	–	–	100 €

- Η τιμή πώλησης μεμονωμένων Φ.Ε.Κ. σε μορφή cd-rom από εκείνα που διατίθενται σε ψηφιακή μορφή και μέχρι 100 σελίδες, σε 5 € προσαυξανόμενη κατά 1 € ανά 50 σελίδες.
- Η τιμή πώλησης σε μορφή cd-rom/dvd, δημοσιευμάτων μιας εταιρείας στο τεύχος Α.Ε.-Ε.Π.Ε. και Γ.Ε.ΜΗ. σε 5 € ανά έτος.

ΠΑΡΑΓΓΕΛΙΑ ΚΑΙ ΑΠΟΣΤΟΛΗ Φ.Ε.Κ.: Τηλεφωνικά: 210 4071010 - fax: 210 4071011 - internet: http://www.et.gr

ΕΤΗΣΙΕΣ ΣΥΝΔΡΟΜΕΣ Φ.Ε.Κ.

Τεύχος	Έντυπη μορφή
Α΄	225 €
Β΄	320 €
Γ΄	65 €
Υ.Ο.Δ.Δ.	65 €
Δ΄	160 €
Α.Α.Π.	160 €

Τεύχος	Έντυπη μορφή
Α.Ε.Δ.	10 €
Α.Ε.-Ε.Π.Ε. και **Γ.Ε.Μ.Η.**	2.250 €
Δ.Δ.Σ.	225 €
Α.Σ.Ε.Π.	70 €
Ε.Β.Ι.	65 €

- Το τεύχος Α.Σ.Ε.Π. (έντυπη μορφή) θα αποστέλλεται σε συνδρομητές ταχυδρομικά, με την επιβάρυνση των 70 €, ποσό το οποίο αφορά τα ταχυδρομικά έξοδα..

- Η καταβολή γίνεται σε όλες τις Δημόσιες Οικονομικές Υπηρεσίες (Δ.Ο.Υ.). Το πρωτότυπο διπλότυπο (έγγραφο αριθμ. πρωτ. 9067/28.2.2005 2η Υπηρεσία Επιτρόπου Ελεγκτικού Συνεδρίου) με φροντίδα των ενδιαφερομένων, πρέπει να αποστέλλεται ή να κατατίθεται στο Εθνικό Τυπογραφείο (Καποδιστρίου 34, Τ.Κ. 104 32 Αθήνα).
- Σημειώνεται ότι φωτοαντίγραφα διπλοτύπων, ταχυδρομικές Επιταγές για την εξόφληση της συνδρομής, δεν γίνονται δεκτά και θα επιστρέφονται.
- Οι οργανισμοί τοπικής αυτοδιοίκησης, τα νομικά πρόσωπα δημοσίου δικαίου, τα μέλη της Ένωσης Ιδιοκτητών Ημερησίου Τύπου Αθηνών και Επαρχίας, οι τηλεοπτικοί και ραδιοφωνικοί σταθμοί, η Ε.Σ.Η.Ε.Α, τα τριτοβάθμια συνδικαλιστικά Όργανα και οι τριτοβάθμιες επαγγελματικές ενώσεις δικαιούνται έκπτωσης πενήντα τοις εκατό (50%) επί της ετήσιας ταχυδρομικής συνδρομής.
- Το ποσό υπέρ ΤΑ.Π.Ε.Τ. [5% επί του ποσού συνδρομής (τρέχον έτος + παλαιότητα)], καταβάλλεται ολόκληρο (Κ.Α.Ε. 3512) και υπολογίζεται πριν την έκπτωση.
- Στην Ταχυδρομική συνδρομή του τεύχους Α.Σ.Ε.Π. δεν γίνεται έκπτωση.

Πληροφορίες για δημοσιεύματα που καταχωρούνται στα Φ.Ε.Κ. στο τηλ.: 210 5279000.

Φωτοαντίγραφα παλαιών Φ.Ε.Κ.: Μάρνη 8, τηλ.: 210 8220885, 210 8222924, 210 5279050.

Τα φύλλα όλων των τευχών της Εφημερίδας της Κυβερνήσεως διατίθενται δωρεάν σε ηλεκτρονική μορφή στην ιστοσελίδα του Εθνικού Τυπογραφείου (www.et.gr)

ΟΙ ΥΠΗΡΕΣΙΕΣ ΕΞΥΠΗΡΕΤΗΣΗΣ ΠΟΛΙΤΩΝ ΛΕΙΤΟΥΡΓΟΥΝ ΚΑΘΗΜΕΡΙΝΑ ΑΠΟ 08:00 ΜΕΧΡΙ 13:00

04004143008100036

ΑΠΟ ΤΟ ΕΘΝΙΚΟ ΤΥΠΟΓΡΑΦΕΙΟ
ΚΑΠΟΔΙΣΤΡΙΟΥ 34 * ΑΘΗΝΑ 104 32 * ΤΗΛ. 210 52 79 000 * FAX 210 52 21 004
ΗΛΕΚΤΡΟΝΙΚΗ ΔΙΕΥΘΥΝΣΗ: http://www.et.gr – e-mail: webmaster.et@et.gr