Signature Not Verified
Digitally signed by Theodoros Moumouris
Date: 2010.09.27 09:18:03 EEST
Reason: Signed PDF (embedded)
Location: Athens, Ethniko Typografio

ΕΦΗΜΕΡΙΣ ΤΗΣ ΚΥΒΕΡΝΗΣΕΩΣ

ΤΗΣ ΕΛΛΗΝΙΚΗΣ ΔΗΜΟΚΡΑΤΙΑΣ

ΤΕΥΧΟΣ ΤΕΤΑΡΤΟ **Αρ. Φύλλου 476**

6 Σεπτεμβρίου 2010

ΠΕΡΙΕΧΟΜΕΝΑ

ΑΠΟΦΑΣΕΙΣ

Καθορισμός οριογραμμών αιγιαλού και παραλίας στην περιοχή «ΛΑΤΖΙΜΑΣ» Δ.Δ. Πρίνου Δήμου Αρκαδίου Νομού Ρεθύμνης..... 1

Κήρυξη ως αναδασωτέας έκτασης συνολικού εμβαδού 949,40 τ.μ. στη θέση «Γιούρτι» οικισμού Γοργιανάδων περιφέρειας Δ.Δ. Καρπενησίου, Δήμου Καρπενησίου του Νομού Ευρυτανίας..... 2

ΑΠΟΦΑΣΕΙΣ

Αριθμ. 16441 (1)

Καθορισμός οριογραμμών αιγιαλού και παραλίας στην περιοχή «ΛΑΤΖΙΜΑΣ» Δ.Δ. Πρίνου Δήμου Αρκαδίου Νομού Ρεθύμνης.

Ο ΓΕΝΙΚΟΣ ΓΡΑΜΜΑΤΕΑΣ ΠΕΡΙΦΕΡΕΙΑΣ ΚΡΗΤΗΣ

Έχοντας υπόψη:

1. Τις διατάξεις του Ν. 2971/2001 (ΦΕΚ 285/τ.Α΄/19.12.2001) «περί αιγιαλού και παραλίας» ιδίως των άρθρων 3 και 5.

2. Τις διατάξεις του Ν. 3200/1955 «περί διοικητικής αποκεντρώσεως» όπως αυτές τροποποιήθηκαν, συμπληρώθηκαν και ισχύουν σήμερα με τα Ν.Δ. 532/1970, Β.Δ. 704/1970, Β.Δ. 705/1970, Β.Δ. 192/1972, Π.Δ. 347/1986, Ν. 2026/1992 και Π.Δ. 97/1993.

3. Τις διατάξεις του Ν.Δ. 439/1970 «περί συμπληρώσεως των διατάξεων περί αιγιαλού».

4. Τις διατάξεις των παρ. 2 και 6 του άρθρου 1 του Ν. 2503/97 «Διοίκηση, οργάνωση, στελέχωση της Περιφέρειας, ρύθμιση θεμάτων για την Τοπική Αυτοδιοίκηση και άλλες διατάξεις» (ΦΕΚ 107/Α).

5. Την αρ. 37930/Δ10Ε1264/14-10-2005 (ΦΕΚ 1432/2005/τ.Β΄) κοινή Υπουργικά Απόφαση του Πρωθυπουργού και του Υπουργού Οικονομίας και Οικονομικών περί καθορισμού αρμοδιοτήτων των Υφυπουργών Οικονομίας και Οικονομικών.

6. Την αρ. 1063649/790/Α0006/3-8-2004 απόφαση του Υπουργού Οικονομίας και Οικονομικών «περί καταγραφής -διοικητικής κωδικοποίησης» των αρμοδιοτήτων σε θέματα των υπηρεσιών του Υπουργείου Οικονομίας και Οικονομικών που περιέρχονται στους Γενικούς Γραμματείς Περιφερειών, κατά τις διατάξεις της παρ. 21 του αρθ. 46 του Ν. 3220/2004 (ΦΕΚ 15/Α/28-01-2004).

7. Την από 25-08-2009 έκθεση της κατά το άρθρο 3 του Ν. 2971/19.12.2001 αρμόδιας Επιτροπής για τον καθορισμό ορίων αιγιαλού και παραλίας στην περιοχή «Λατζιμάς» Δ.Δ. Πρίνου Δήμου Αρκαδίου Νομού Ρεθύμνου (ενδιαφερόμενος Δαμαβολίτης Βασίλης).

8. Το από Μάρτιο 2009 τοπογραφικό, υψομετρικό και κτηματολογικό διάγραμμα κλίμακας 1:500, το οποίο συντάχθηκε από τον Θεοδωράκη Ευάγγελο, τεχνολόγο τοπογράφο μηχανικό Τ.Ε., ελέγχθηκε για την ακρίβεια της αποτύπωσης από τον Πολ. Μηχανικό της ΤΥΔΚ Κυριακάκη Γεώργιο στις 9-4-2009 και θεωρήθηκε την ίδια ημερομηνία από την προϊσταμένη της ΤΥΔΚ Νομού Ρεθύμνης Παπαγιαννάκη Μαριάνθη.

9. Την με Α.Π. Φ.544.5/350/10/Σ.6280/18-5-2010 σύμφωνη γνώμη του ΓΕΝ για τα όρια του αιγιαλού και παραλίας.

10. Το με Α.Π: 1088/5-08-2010 έγγραφο της Κτηματικής Υπηρεσίας Ρεθύμνου στο οποίο βεβαιώνεται ότι ελήφθησαν υπόψη οι υποδείξεις του ΓΕΝ που αναφέρονται στο υπ' αριθμ. Φ.544.5/350/10/Σ.6280/18-5-2010 έγγραφό του και έχουν σημειωθεί στο τοπογραφικό διάγραμμα, αποφασίζουμε:

Επικυρώνουμε την από 25-8-2009 έκθεση της κατά το άρθρο 3 του Ν. 2971/19.12.2001 Αρμόδιας Επιτροπής καθορισμού των ορίων αιγιαλού και παραλίας στην περιοχή «Λατζιμάς» Δ.Δ. Πρίνου Δήμου Αρκαδίου Ν. Ρεθύμνου καθώς επίσης και το από Μάρτιο 2009 τοπογραφικό, υψομετρικό και κτηματολογικό διάγραμμα κλίμακας 1:500 το οποίο συντάχθηκε από τον Θεοδωράκη Ευάγγελο, τεχνολόγο τοπογράφο μηχανικό Τ.Ε., ελέγχθηκε για την ακρίβεια της αποτύπωσης από τον πολ. μηχανικό Κυριακάκη Γεώργιο στις 9-4-2009 και θεωρήθηκε την ίδια ημερομηνία από την προϊσταμένη της ΤΥΔΚ Νομού Ρεθύμνης Παπαγιαννάκη Μαριάνθη.

Στο τοπογραφικό αυτό διάγραμμα καθορίζεται:

- Η οριογραμμή του αιγιαλού με κόκκινη συνεχή πολυγωνική γραμμή με στοιχεία 1, 2, 3, ... 11, της οποίας οι κορυφές έχουν συντεταγμένες του κρατικού δικτύου.

- Η οριογραμμή της παραλίας με κίτρινη συνεχή πολυγωνική γραμμή με στοιχεία 1΄, 2΄,3΄, ...11΄, η οποία ορίζεται παράλληλα προς την γραμμή του αιγιαλού και σε απόσταση 10.00 μ. και της οποίας οι κορυφές έχουν συντεταγμένες του κρατικού δικτύου.

- Καθορίζεται ζώνη παραλίας πλάτους 10 μέτρων διότι διαφορετικά δεν εξυπηρετούνται οι σκοποί του άρθρου 1 παρ. 2 του Ν. 2971/2001.

Η απόφαση αυτή, μαζί με την έκθεση της Επιτροπής και το τοπογραφικό διάγραμμα, να δημοσιευθούν στην Εφημερίδα της Κυβερνήσεως.

Ηράκλειο, 29 Αυγούστου 2010

Ο Γενικός Γραμματέας Περιφέρειας
ΑΘΑΝΑΣΙΟΣ ΚΑΡΟΥΝΤΖΟΣ

ΕΚΘΕΣΗ ΕΠΙΤΡΟΠΗΣ ΚΑΘΟΡΙΣΜΟΥ ΤΩΝ ΟΡΙΩΝ ΑΙΓΙΑΛΟΥ ΚΑΙ ΠΑΡΑΛΙΑΣ

(Ν. 2971/12-12-01 ΦΕΚ 285/τ.Α΄)

Για τον καθορισμό των ορίων αιγιαλού και παραλίας στην περιοχή «Λατζιμάς» Δ.Δ. Πρίνου Δήμου Αρκαδίου, (ενδιαφερόμενος Δαμαβολίτης Βασίλης).

Ρέθυμνο: 25-8-2009 Οι υπογεγραμμένοι:

1. Θωμά - Κουριδάκη Ειρήνη, Προϊσταμένη της Κτηματικής Υπηρεσίας Ρεθύμνου, ως πρόεδρος,

2. Χρυσάνθη Ψαρουδάκη, Τοπογράφος Μηχανικός Π.Ε, Υπάλληλος της Κτηματικής Υπηρεσίας, ως μέλος,

3. Αντώνιος Ορφανός, Λιμενάρχης Ρεθύμνου, ως μέλος, απών,

4. Κρυσταλλία Δρυγιαννάκη, αναπληρώτρια Δ/ντή της Δ/νσης Πολεοδομίας Ρεθύμνου, ως μέλος,

5. Εμμανουήλ Μαυράκης, Χημικός Μηχανικός Δ/ντής της Δ/νσης ΠΕΧΩ Κρήτης, ως μέλος, απών,

αποτελούντες την Επιτροπή Καθορισμού των ορίων αιγιαλού και παραλίας, σύμφωνα με το άρθρο 3 του Ν. 2971/12-12-01 και την αριθμ. πρωτ. 30488/12-03-2009 απόφαση του Γενικού Γραμματέα Περιφέρειας Κρήτης, που συγκλήθηκε κατόπιν πρόσκλησης της Προέδρου αυτής, μεταβήκαμε επί τόπου την 25-8-2009 στην προαναφερόμενη περιοχή, αφού λάβαμε υπόψη:

1. Το υπό του Θεοδωράκη Ευάγγελου, Τεχνολόγου Τοπογράφου Μηχανικού Τ.Ε., συνταχθέντος από Μάρτιο 2009 τοπογραφικό και υψομετρικό διάγραμμα κλίμακας 1:500, το οποίο ελέγχθηκε από τον Πολιτικό μηχανικό της ΤΥΔΚ Κυριακάκη Γεώργιο στις 9-4-2009 και θεωρήθηκε την ίδια ημερομηνία από την προϊστάμενη της ΤΥΔΚ Νομού Ρεθύμνης Παπαγιαννάκη Μαριάνθη.

2. Τις διατάξεις του Ν. 2971/2001 (ΦΕΚ 285/19-12-01/τ.Α΄) «Αιγιαλός, Παραλία και άλλες διατάξεις», όπως ισχύει σήμερα και ειδικότερα τις διατάξεις του άρθρου 9, καθώς και την αριθμ. 1089532π.ε./8205π.ε./Β 0010/20-04-2005 κοινή Υπουργική Απόφαση «στοιχεία καθορισμού αιγιαλού και παραλίας», δηλαδή:

- Η περιοχή είναι βραχώδης στο μεγαλύτερο τμήμα της.
- Η κλίση του εδάφους είναι ομαλή και κυμαίνεται από 10% έως 20% περίπου, σε όλο το μήκος, πλην της ακτής που είναι σχεδόν κατακόρυφη.
- Τα βάθη είναι σχετικά μεγάλα και φτάνουν στα 20μ. περίπου, σε απόσταση 70μ. από την ακτή.
- Το ανάπτυγμα πελάγους είναι πολύ μεγάλο σε όλη την περιοχή, και επηρεάζεται κυρίως από βόρειους ανέμους.
- Δεν υπάρχουν καταγεγραμμένα Δημόσια Κτήματα στην περιοχή.
- Δεν υφίσταται Κτηματολόγιο και ζώνη αρχαιολογικής προστασίας, ούτε προστατευόμενα ευπαθή οικοσυστήματα.
- Η υπό καθορισμό περιοχή είναι εκτός σχεδίου πόλης και εκτός ορίων οικισμών.

3. Την εκ της επί τόπου μετάβασης σχηματισθείσα αντίληψη για το πλάτος της βρεχόμενης ζώνης ξηράς, αποφασίζει:

Καθορίζει σύμφωνα με το παραπάνω τοπογραφικό διάγραμμα:

α) Την οριογραμμή του αιγιαλού με κόκκινη συνεχή πολυγωνική γραμμή 1, 2, 3, ...11, της οποίας οι κορυφές έχουν συντεταγμένες του κρατικού δικτύου.

β) Την οριογραμμή της παραλίας με κίτρινη συνεχή πολυγωνική γραμμή 1΄, 2΄, 3΄, ...11΄, η οποία ορίζεται παράλληλα προς τη γραμμή αιγιαλού και σε απόσταση 10.00 μ., της οποίας οι κορυφές έχουν συντεταγμένες του κρατικού δικτύου, για την εξυπηρέτηση της επικοινωνίας με τη θάλασσα.

Ρέθυμνο, 25 Αυγούστου 2009

Η Πρόεδρος
ΕΙΡΗΝΗ ΘΩΜΑ ΚΟΥΡΙΔΑΚΗ

Τα Μέλη
ΧΡΥΣΑΝΘΗ ΨΑΡΟΥΔΑΚΗ
ΚΡΥΣΤΑΛΛΙΑ ΔΡΥΓΙΑΝΝΑΚΗ


ΕΘΝΙΚΟ ΤΥΠΟΓΡΑΦΕΙΟ
Για τεχνικούς λόγους στο σχεδιάγραμμα,
έγινε σμίκρυνση, κατά ποσοστό 33%

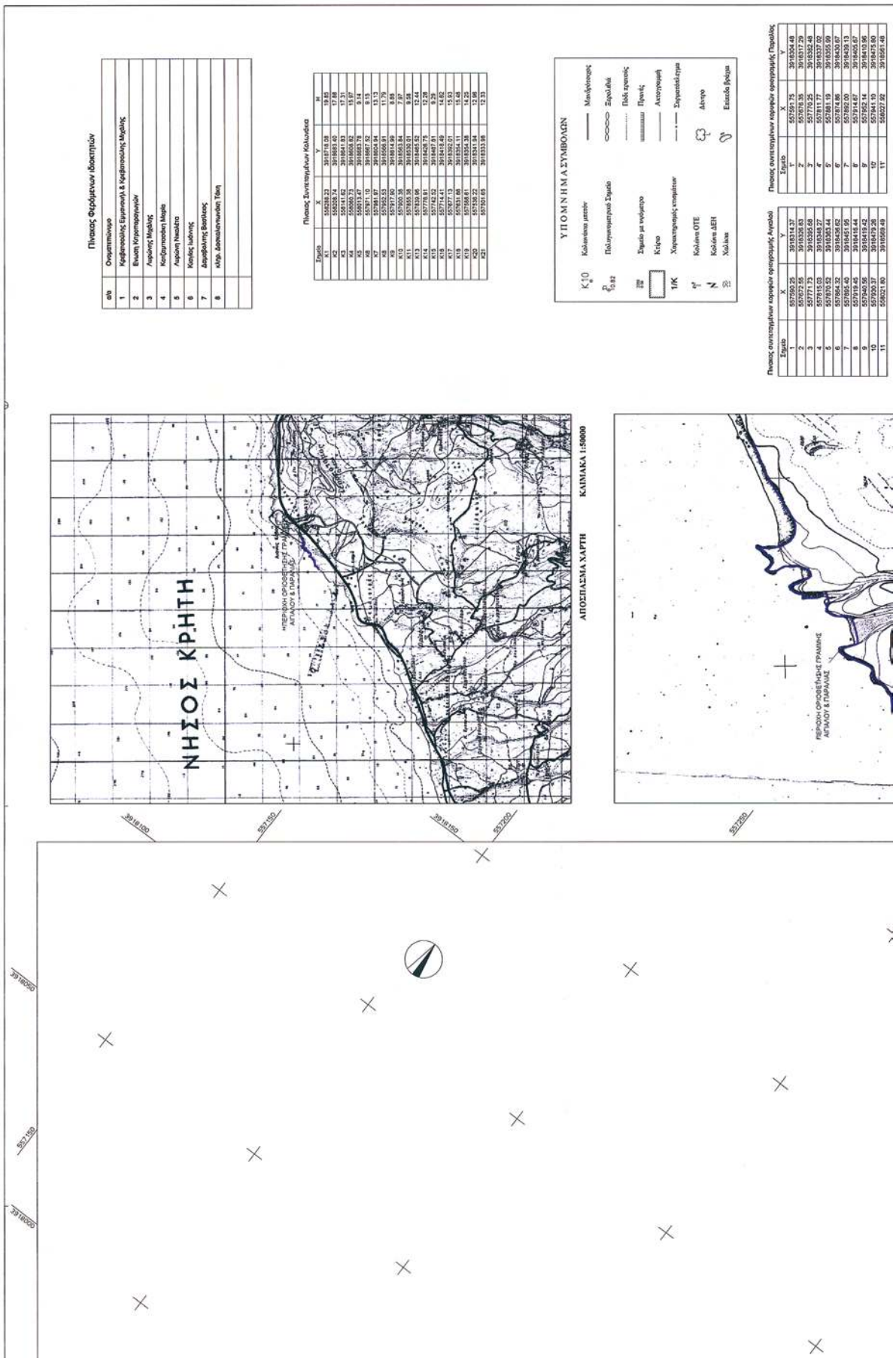
Πίνακας Φορέων ιδιοκτησιών
α/α
Ονοματεπώνυμο
1
Κεφαλογιάννης Εμμανουήλ & Κεφαλογιάννης Μιχάλης
2
Βλωμή Κυριακομαρίνα
3
Λιμπόνης Μιχάλης
4
Κατζιμανάκη Μαρία
5
Λιμπονή Νικολέτα
6
Κουλής Ιωάννης
7
Δημηβελώνης Βασίλειος
8
κλήρ. Δασικολιανάκη Τάκη
Πίνακας Συντεταγμένων Κολωνάκια
Σημείο
X
Y
H
K1
556268.23
3918718.08
19.85
K2
556328.74
3918681.60
17.88
K3
556346.45
3918648.65
17.33
K4
556360.73
3918608.82
15.97
K5
556013.47
3918853.78
9.14
K6
557871.10
3918867.52
9.15
K7
557905.37
3918854.04
11.79
K8
557905.53
3918906.91
11.79
K9
557917.90
3918814.99
8.89
K10
557900.38
3918863.84
7.97
K11
557935.38
3918935.01
9.24
K12
557935.06
3918945.55
13.44
K13
557778.91
3918429.75
12.28
K14
557742.52
3918487.81
8.29
K15
557714.41
3918418.49
14.62
K16
557671.13
3918382.21
12.43
K17
557637.11
3918354.11
12.46
K18
557588.61
3918354.38
14.25
K19
557536.22
3918341.94
12.98
K20
557501.69
3918333.98
12.33
K21
ΥΠΟΜΝΗΜΑ ΣΥΜΒΟΛΩΝ
Κολωνάκια μετών
Μονήρεστορας
Πολυγωνικό Σημείο
Ξερολιθιά
Πόδι πρανούς
Σημείο με ανάμετρο
Πρανές
Κτίριο
Αντιστηριξή
Χαρακτηριστικές κτιμάτων
Σκαφαντάλ.τεμ
Κολώνα ΟΤΕ
Δένδρο
Κολώνα ΔΕΗ
Ελαιόδε βράχοι
Χαλίκια
Πίνακας συντεταγμένων κορυφών εφαρμογής Αγγελοί
Σημείο
X
Y
1
557590.25
3918314.37
2
557672.55
3918326.83
3
557771.73
3918356.68
4
557915.03
3918348.27
5
557970.53
3918406.44
6
557964.32
3918456.82
7
557895.45
3918451.95
8
557919.45
3918446.44
9
557940.56
3918419.42
10
557930.37
3918479.28
11
558021.80
3918509.49
Πίνακας συντεταγμένων κορυφών εφαρμογής Παρολίας
Σημείο
X
Y
1
557591.75
3918504.48
2
557678.35
3918517.29
3
557770.25
3918532.48
4
557811.77
3918537.02
5
557816.15
3918555.09
6
557814.86
3918430.87
7
557892.00
3918439.13
8
557914.87
3918405.67
9
557952.14
3918410.96
10
557941.10
3918475.80
11
558027.92
3918501.48
ΝΗΣΟΣ ΚΡΗΤΗ
ΑΠΟΣΠΑΣΜΑ ΧΑΡΤΗ
ΚΑΙΜΑΚΑ 1:50000
ΠΕΡΙΟΧΗ ΟΡΟΘΕΤΗΣΗΣ ΓΡΑΜΜΗΣ ΑΠΗΛΟΥ & ΠΙΜΑΛΑΣ
ΠΕΡΙΟΧΗ ΟΡΟΘΕΤΗΣΗΣ ΓΡΑΜΜΗΣ ΑΠΗΛΟΥ & ΠΙΜΑΛΑΣ
3918100
557150
3918150
557200
557250
3918050
557150
3918000

1
2
557600
557650
3917900
557700
3917950
557750
3918150
3918100
3918050
557800
557850
557900
557950
3918000
3918050
3918100
3918150
3918200
3918250
3918300
3918350
3918400
3918450
3918500
3918550
3918600
3918650
3918700
3918750
3918800
3918850
3918900
3918950
3919000
3919050
3919100
3919150
3919200
3919250
3919300
3919350
3919400
3919450
3919500
3919550
3919600
3919650
3919700
3919750
3919800
3919850
3919900
3919950

Πίνακας συντεταγμένων κορυφών ορογραμμής Αιγιαλού

Σημείο	X	Y
1	557590.25	3918314.37
2	557672.55	3918328.83
3	557771.73	3918356.68
4	557815.03	3918348.27
5	557870.52	3918363.44
6	557864.32	3918438.62
7	557919.40	3918456.15
8	557919.45	3918418.44
9	557940.56	3918419.42
10	557920.37	3918479.26
11	558021.80	3918569.49

Πίνακας συντεταγμένων κορυφών ορογραμμής Παραλίας

Σημείο	X	Y
1'	557591.75	3918304.48
2'	557676.35	3918317.29
3'	557770.25	3918362.48
4'	557811.77	3918337.02
5'	557861.19	3918355.99
6'	557874.66	3918430.97
7'	557914.20	3918456.13
8'	557914.67	3918405.67
9'	557952.14	3918410.96
10'	557941.10	3918475.80
11'	558027.92	3918561.48

Πίνακας συντεταγμένων κορυφών ορογραμμής Αιγιαλού
Απόφαση 383/19-12-1991 , ΦΕΚ 161/Δ/19-02-1992

Σημείο	X	Y
8	558211.31	3918664.78
9	558184.93	3918664.30

Πίνακας συντεταγμένων κορυφών ορογραμμής Παραλίας
Απόφαση 383/19-12-1991 , ΦΕΚ 161/Δ/19-02-1992

Σημείο	X	Y
8'	558218.46	3918676.12
9'	558191.08	3918656.43

Πίνακας συντεταγμένων κορυφών ορογραμμής Αιγιαλού
Γεωτομή πρόχωση

Σημείο	X	Y
12	557414.06	3918229.27
13	557493.37	3918262.22

Πίνακας συντεταγμένων κορυφών ορογραμμής Παραλίας
Γεωτομή πρόχωση

Σημείο	X	Y
12'	557421.59	3918221.57
13'	557497.20	3918252.98

ΝΟΜΑΡΧΙΑ ΡΕΘΥΜΝΟΣ
Δ/ΝΣΗ ΤΕΧΝΙΚΩΝ ΥΠΗΡΕΣΙΩΝ

ΤΟΠΟΓΡΑΦΙΚΟ ΔΙΑΓΡΑΜΜΑ
ΚΑΘΟΡΙΣΜΟΥ ΟΡΙΩΝ ΑΙΓΙΑΛΟΥ - ΠΑΡΑΛΙΑΣ

ΘΕΣΗ ΛΑΤΖΙΜΑΣ
ΔΗΜΟΥ ΑΡΚΑΔΙΟΥ — ΕΝΔΙΑΦΕΡΟΜΕΝΟΣ
ΝΟΜΟΥ ΡΕΘΥΜΝΟΥ — ΔΑΜΑΒΟΛΗΤΗΣ ΒΑΣΙΛΕΙΟΣ

ΓΕΩΔΑΙΤΗΣ Α. ΕΥΑΓΓΕΛΟΣ
ΤΠΕ ΚΡΗΤΗΣ ΤΟΠΟΓΡΑΦΟΣ ΜΗΧΑΝΙΚΟΣ
ΣΟΛΩΝΟΣ 84 ΤΚ 106 80 ΑΘΗΝΑ
ΤΗΛ. 2610 - 362021 FAX: 2610 - 362021
ΑΦΜ. 064966280 ΔΟΥ ΡΕΘΥΜΝΟΥ

ΥΠΟΜΝΗΜΑ ΕΠΙΓΡΟΠΗΣ ΚΑΘΟΡΙΣΜΟΥ ΟΡΙΩΝ ΑΙΓΙΑΛΟΥ- ΠΑΡΑΛΙΑΣ
- κόκκινη γραμμή - ορογραμμή Αιγιαλού
- κίτρινη γραμμή - ορογραμμή παραλίας

Τα παρά-ορογραμμικά διάκενα συνιστώνται στο ΦΕΚ 161/Δ/19-02-1992 καθορισμό ορίων Αιγιαλού και παραλίας

Οι καταγραφείσες εξαρσήσεις έχουν με συντεταγμένες του κρατικού δικτύου.

Υπάρχουν κλίματα στην ζώνη παραλίας

Καθορίζεται ζώνη παραλίας πλάτους 10 μέτρων ..... στα εξωτερικά των ακτών της παρ. 1 του αρθ. 1 Ν. 2971/01

Η επιτροπή δικαιούται ότι ..... υποβάλει πιστώσεις Αιγιαλός.

Η ΕΠΙΤΡΟΠΗ

Η ΠΡΟΕΔΡΟΣ
ΤΠΕ/ΝΗΣ ΤΟΠΟΓΡΑΦΟΣ ΜΗΧΑΝΙΚΟΣ

ΕΛΕΓΧΘΗΚΕ
ΕΠΙΒΕΒΑΙΩΘΗΚΕ
ΕΛΕΓΧΘΗΚΕ
ΔΗΜΟΣ ΑΡΚΑΔΙΟΥ
ΤΕΧΝΙΚΗ ΥΠΗΡΕΣΙΑ
ΔΗΜΟΣ ΑΡΚΑΔΙΟΥ
ΤΕΧΝΙΚΗ ΥΠΗΡΕΣΙΑ
ΔΗΜΟΣ ΑΡΚΑΔΙΟΥ
ΤΕΧΝΙΚΗ ΥΠΗΡΕΣΙΑ

ΕΠΙΓΡΑΦΗ
ΤΠΕ/ΝΗΣ ΤΟΠΟΓΡΑΦΟΣ ΜΗΧΑΝΙΚΟΣ
ΔΗΜΟΣ ΑΡΚΑΔΙΟΥ
ΤΕΧΝΙΚΗ ΥΠΗΡΕΣΙΑ

ΕΛΕΓΧΘΗΚΕ
ΤΠΕ/ΝΗΣ ΤΟΠΟΓΡΑΦΟΣ ΜΗΧΑΝΙΚΟΣ
ΔΗΜΟΣ ΑΡΚΑΔΙΟΥ
ΤΕΧΝΙΚΗ ΥΠΗΡΕΣΙΑ

ΕΠΙΒΕΒΑΙΩΘΗΚΕ

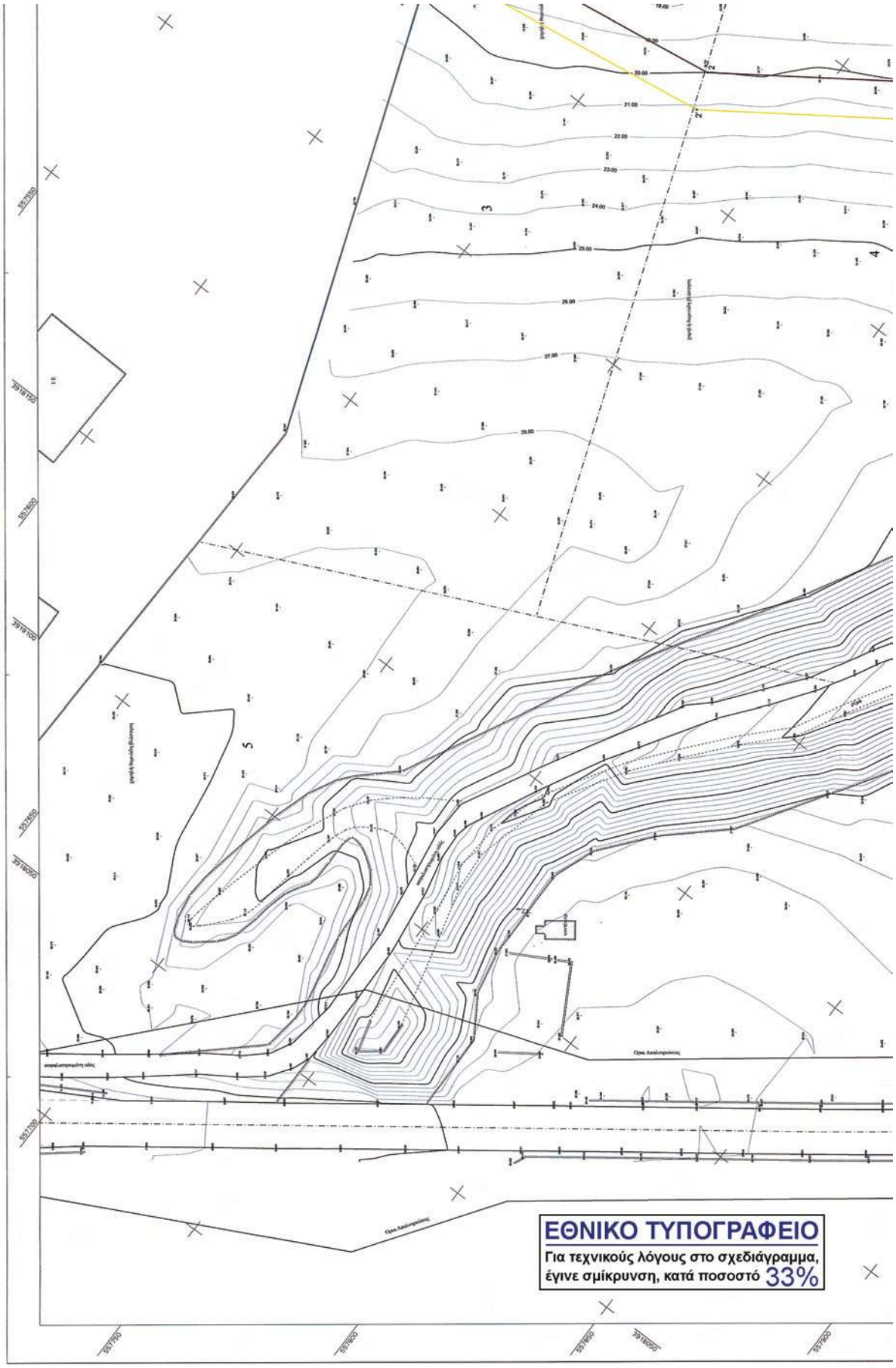
ΕΘΝΙΚΟ ΤΥΠΟΓΡΑΦΕΙΟ
Για τεχνικούς λόγους στο σχεδιάγραμμα,
έγινε σμίκρυνση, κατά ποσοστό 33%

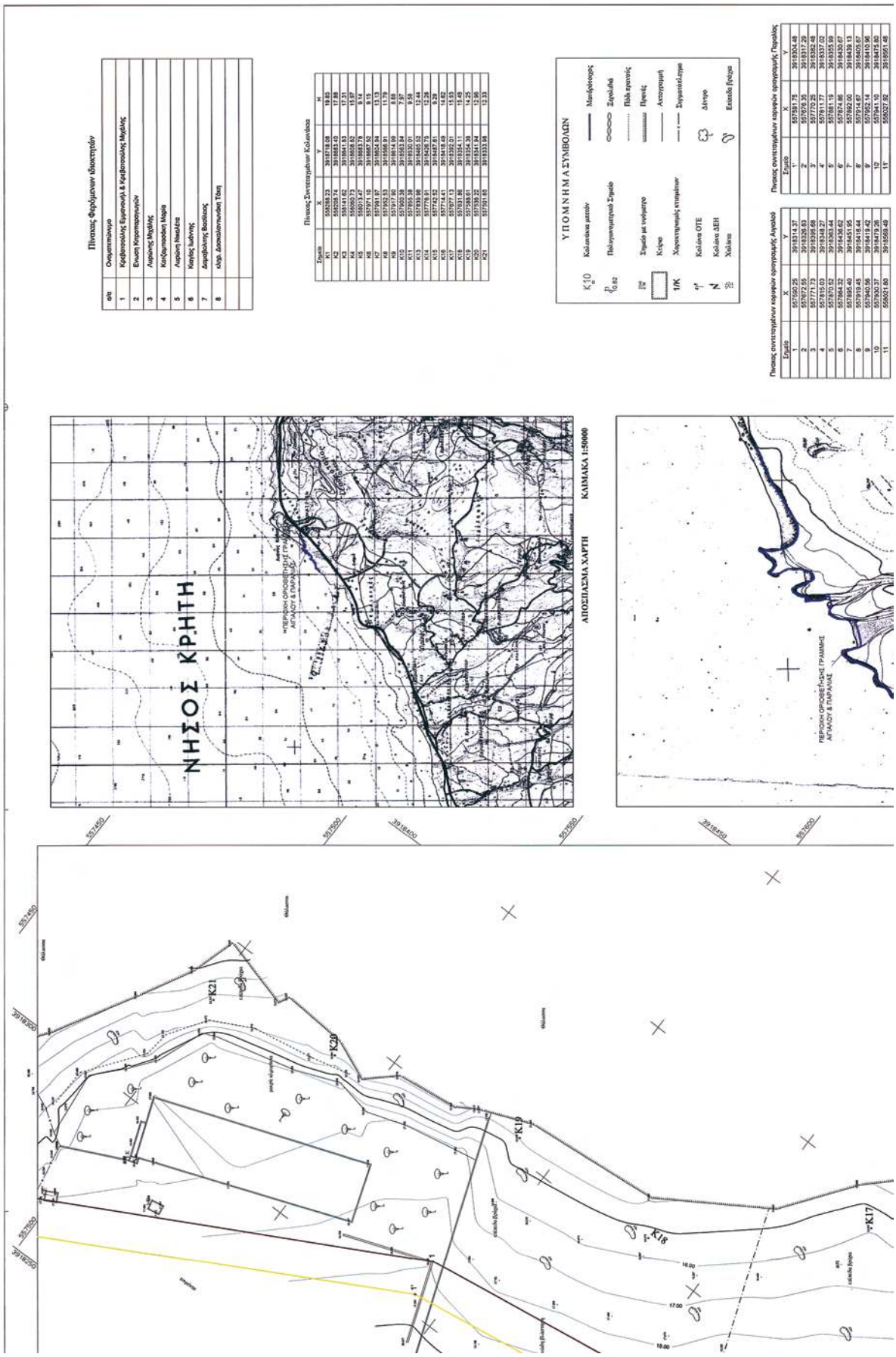
Πίνακας Φορέων
Πίνακας Συντεταγμένων Κολωνάκια
ΥΠΟΜΝΗΜΑ ΣΥΜΒΟΛΩΝ
Πίνακας συντεταγμένων κορυφών ορισμού Αιγιαλού
Πίνακας συντεταγμένων κορυφών ορισμού Παραλίας
ΝΗΣΟΣ ΚΡΗΤΗ
ΠΕΡΙΟΧΗ ΟΡΙΟΘΕΤΗΣΗΣ ΓΡΑΜΜΗΣ ΑΙΓΙΑΛΟΥ & ΠΑΡΑΛΙΑΣ
ΑΠΟΣΠΑΣΜΑ ΧΑΡΤΗ
ΚΑΛΜΑΚΑ 1:50000
K17
K18
K19
K20
K21

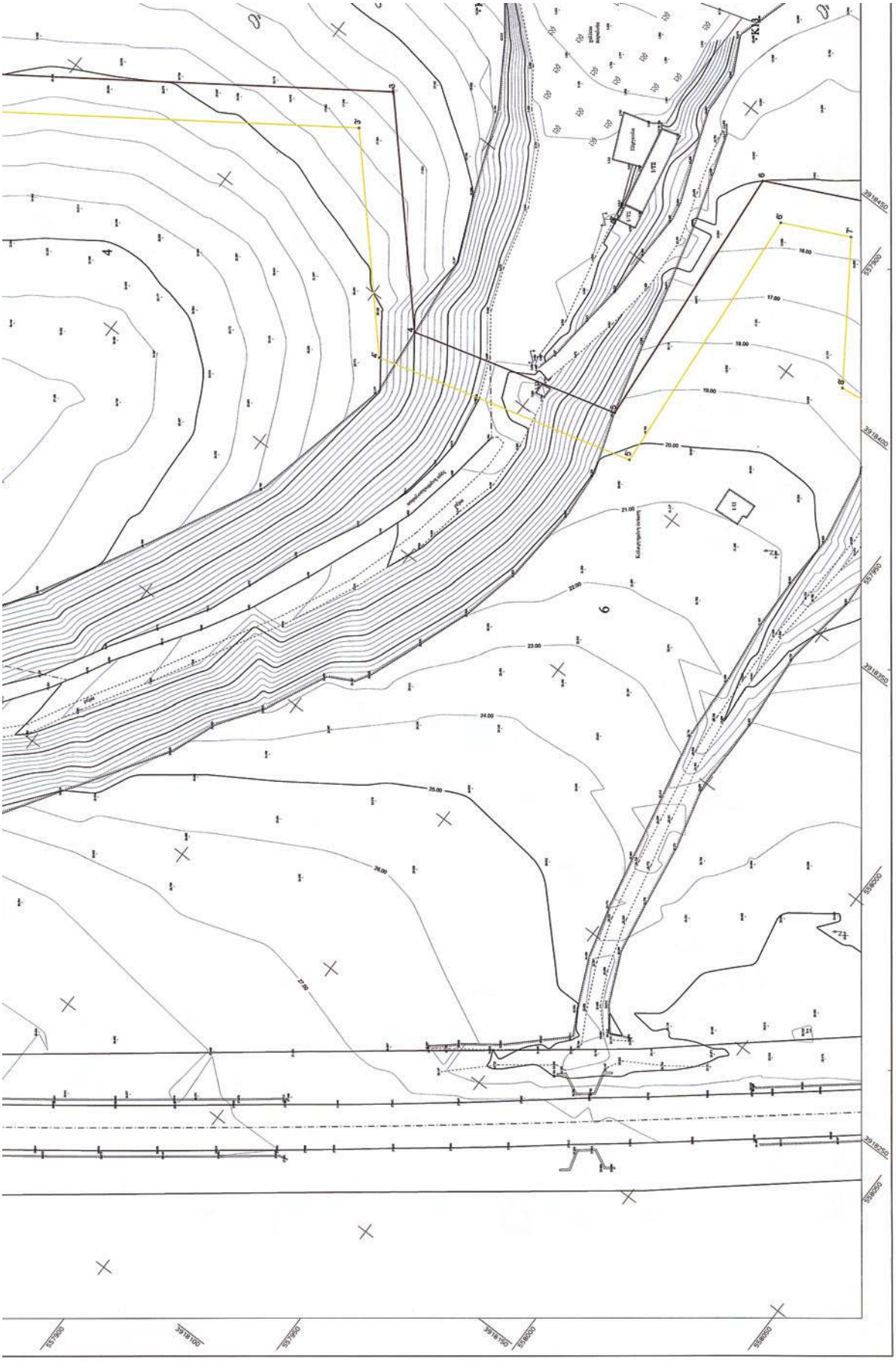

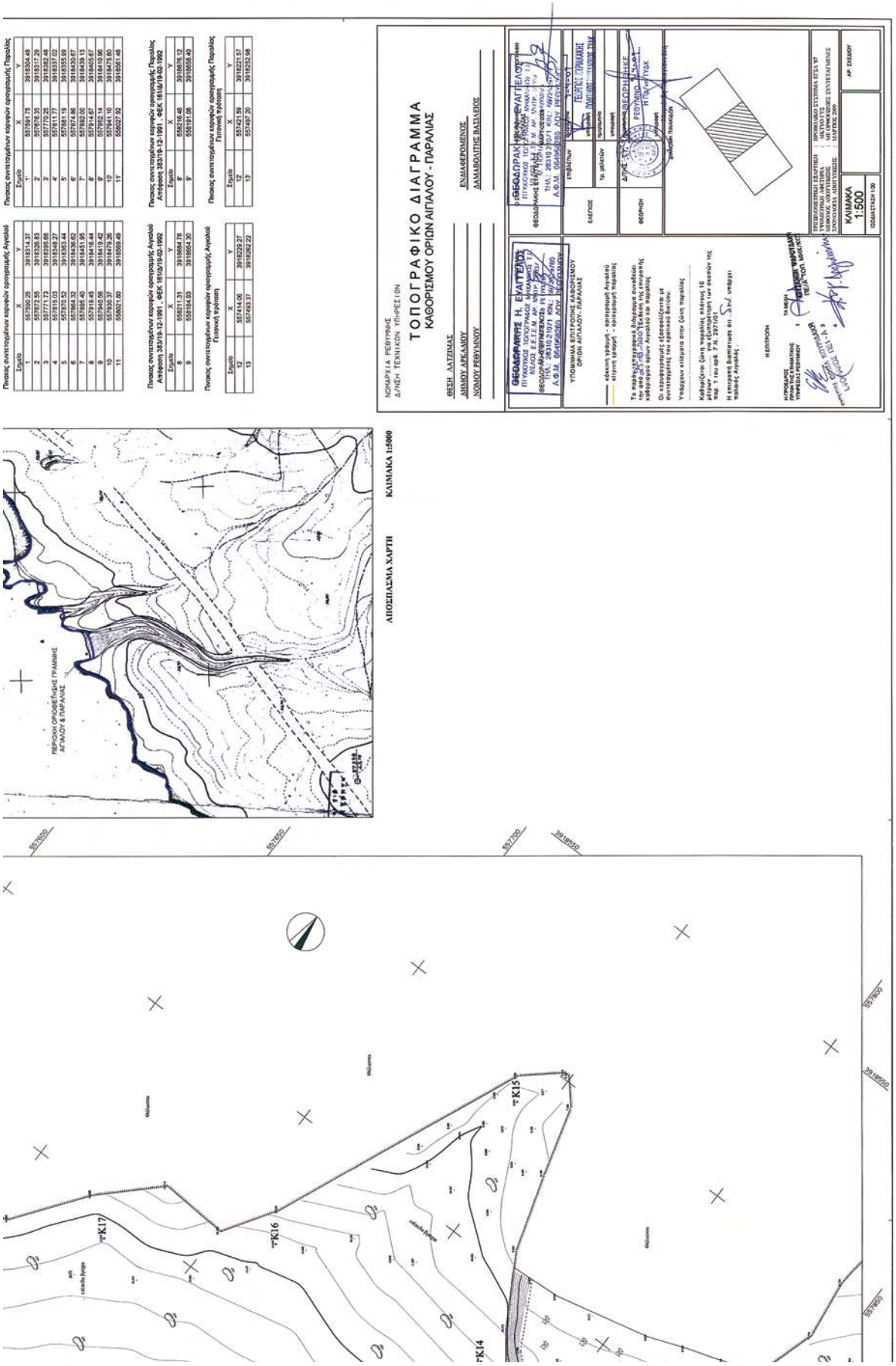
ΤΟΠΟΓΡΑΦΙΚΟ ΔΙΑΓΡΑΜΜΑ
ΚΑΘΟΡΙΣΜΟΥ ΟΡΙΩΝ ΑΙΓΙΑΛΟΥ - ΠΑΡΑΛΙΑΣ
ΝΟΜΑΡΧΙΑ ΡΕΘΥΜΝΗΣ
ΔΙΛΗΣΗ ΤΕΧΝΙΚΩΝ ΥΠΗΡΕΣΙΩΝ
ΘΕΣΗ ΛΑΤΖΙΜΑΣ
ΔΗΜΟΥ ΑΡΚΑΛΟΥ
ΝΟΜΟΥ ΡΕΘΥΜΝΟΥ
ΕΝΔΙΑΦΕΡΟΜΕΝΟΣ
ΔΑΜΑΒΟΛΤΗΣ ΒΑΣΙΛΕΙΟΣ
ΚΛΙΜΑΚΑ
1:500
ΑΠΟΣΠΑΣΜΑ ΧΑΡΤΗ ΚΛΙΜΑΚΑ 1:5000
ΠΕΡΙΟΧΗ ΟΡΟΘΕΤΗΣΗΣ ΓΡΑΜΜΗΣ ΑΓΙΑΛΟΥ & ΠΑΡΑΛΙΑΣ
ΥΠΟΜΝΗΜΑ ΕΠΙΤΡΟΠΗΣ ΚΑΘΟΡΙΣΜΟΥ ΟΡΙΩΝ ΑΙΓΙΑΛΟΥ - ΠΑΡΑΛΙΑΣ
ΚΑΤΑΚΥΡΗ ΥΨΗΛΗΣ - ΕΠΙΚΡΑΝΗΣ ΑΙΓΙΑΛΟΥ
ΚΙΤΡΙΝΗ ΥΨΗΛΗΣ - ΕΠΙΚΡΑΝΗΣ ΠΑΡΑΛΙΑΣ
ΠΡΟΣΟΧΗ ΔΕΝ ΕΠΙΤΡΕΠΕΤΑΙ ΟΙΚΟΔΟΜΗΣΗ
ΚΙ4
ΚΙ5
ΚΙ6
ΚΙ7

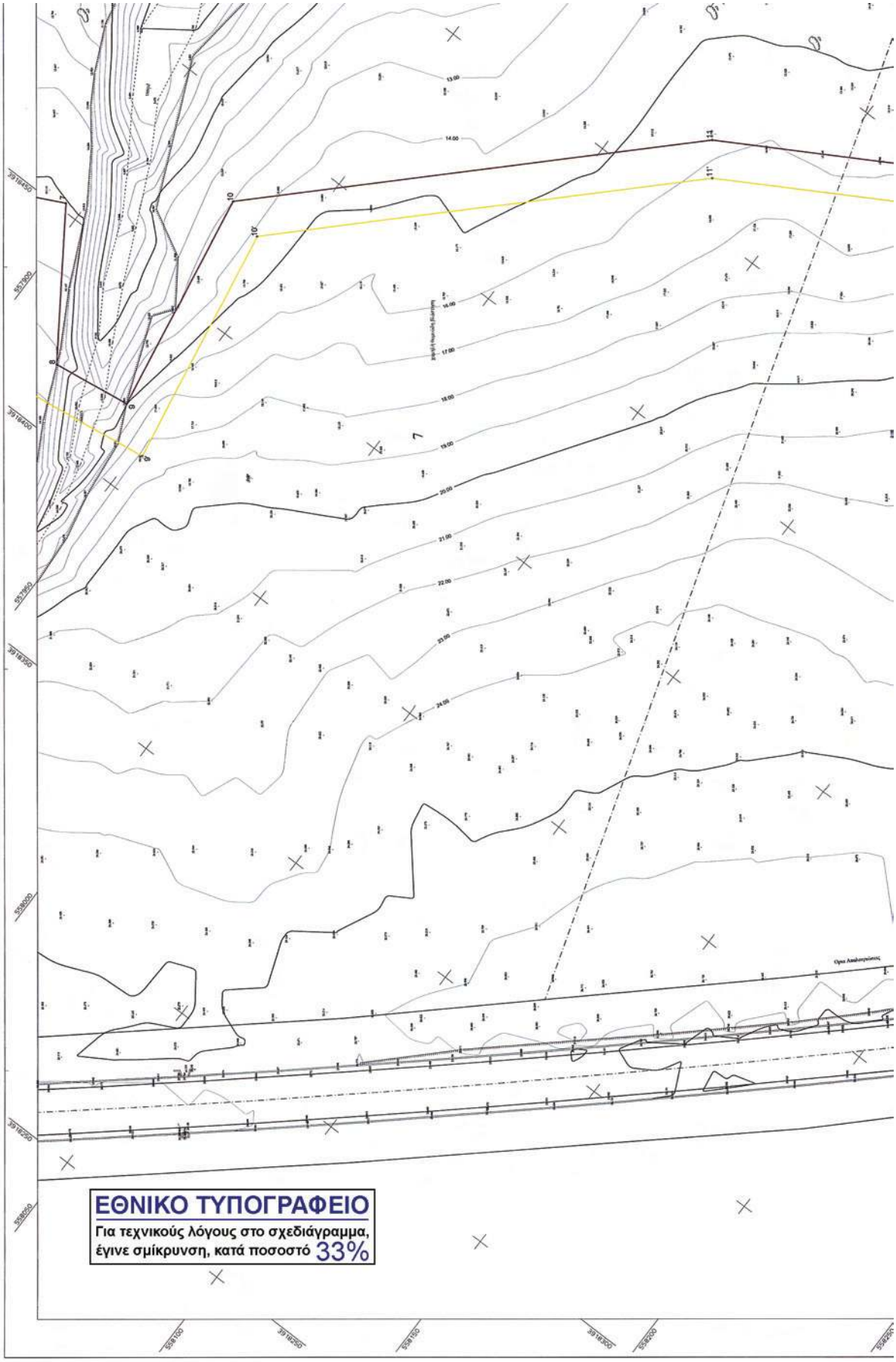
ΕΘΝΙΚΟ ΤΥΠΟΓΡΑΦΕΙΟ
Για τεχνικούς λόγους στο σχεδιάγραμμα,
έγινε σμίκρυνση, κατά ποσοστό 33%

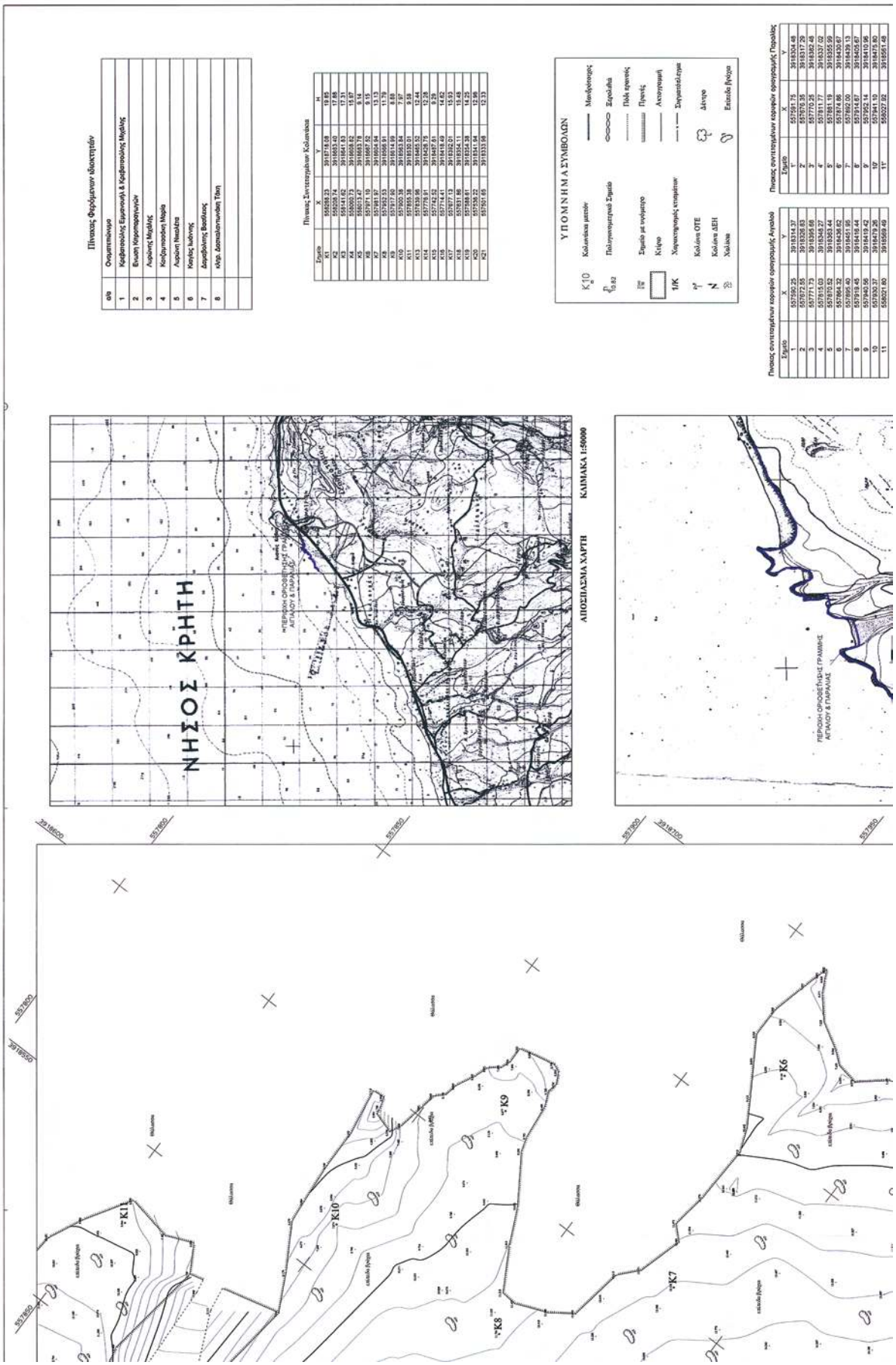
Πίνακας Φορέων Δικαιωμάτων
Πίνακας Συντεταγμένων Κολωνάκια
ΥΠΟΜΝΗΜΑ ΣΥΜΒΟΛΩΝ
Πίνακας συντεταγμένων κορυφών ορισμού Ανιχνού
Πίνακας συντεταγμένων κορυφών ορισμού Πορείας
ΝΗΣΟΣ ΚΡΗΤΗ
ΑΠΟΣΠΑΣΜΑ ΧΑΡΤΗ
ΚΛΙΜΑΚΑ 1:50000
ΠΕΡΙΟΧΗ ΟΡΟΘΕΤΗΣΗΣ ΓΡΑΜΜΗΣ ΑΓΠΑΛΟΥ & ΠΑΡΑΛΙΑΣ
K1
K2
K3
K4
K5
K6
K7
K8
K9
K10
K11

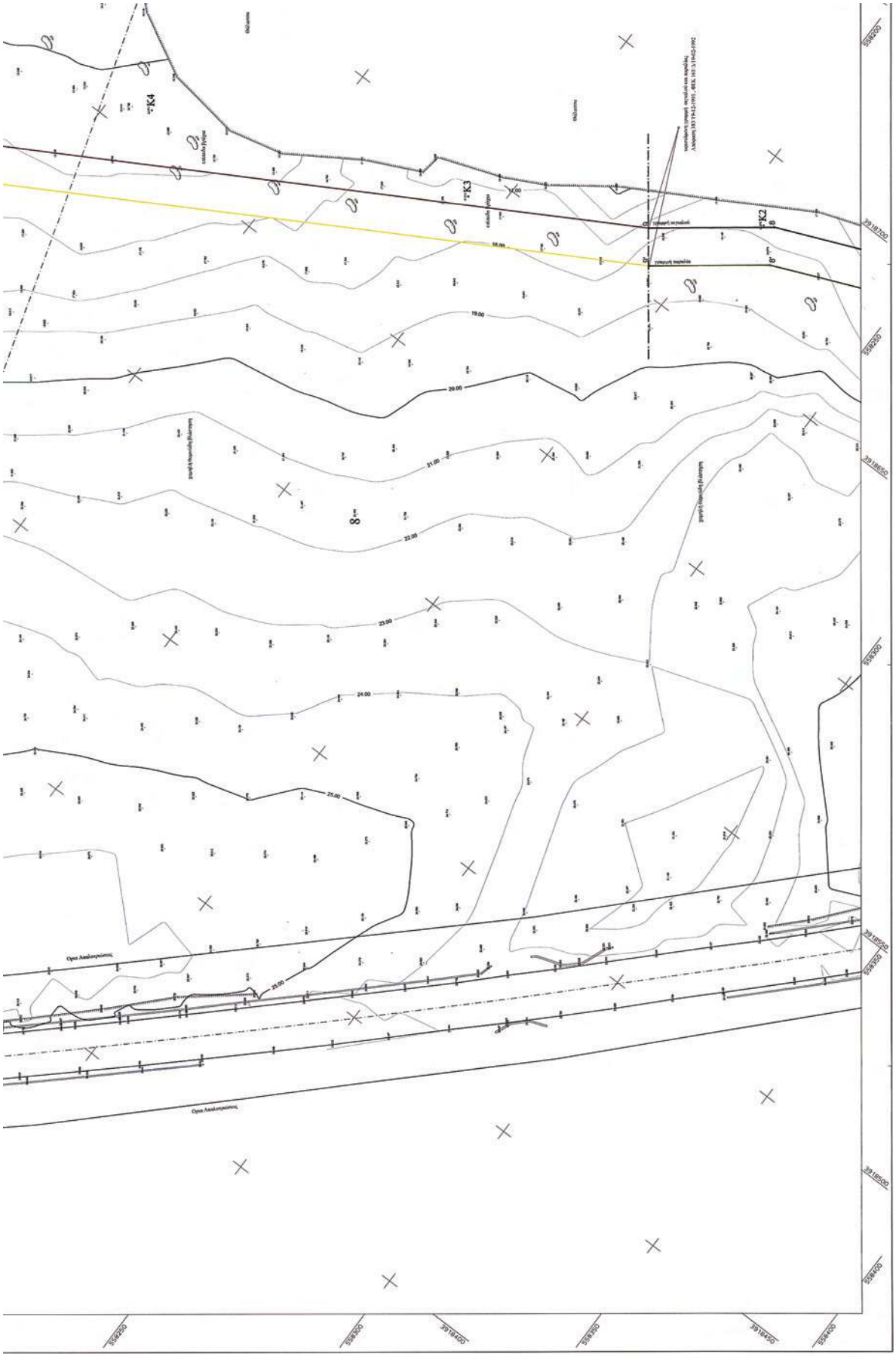
ΤΚ4
ΤΚ3
ΤΚ2
18.00
19.00
20.00
21.00
22.00
23.00
24.00
25.00
Ορια Αναλογισμού
Ορια Αναλογισμού
559200
559300
559400
559500
559600
559700
559800
559900
559950
559950
559900
559850
559800
559750
559700

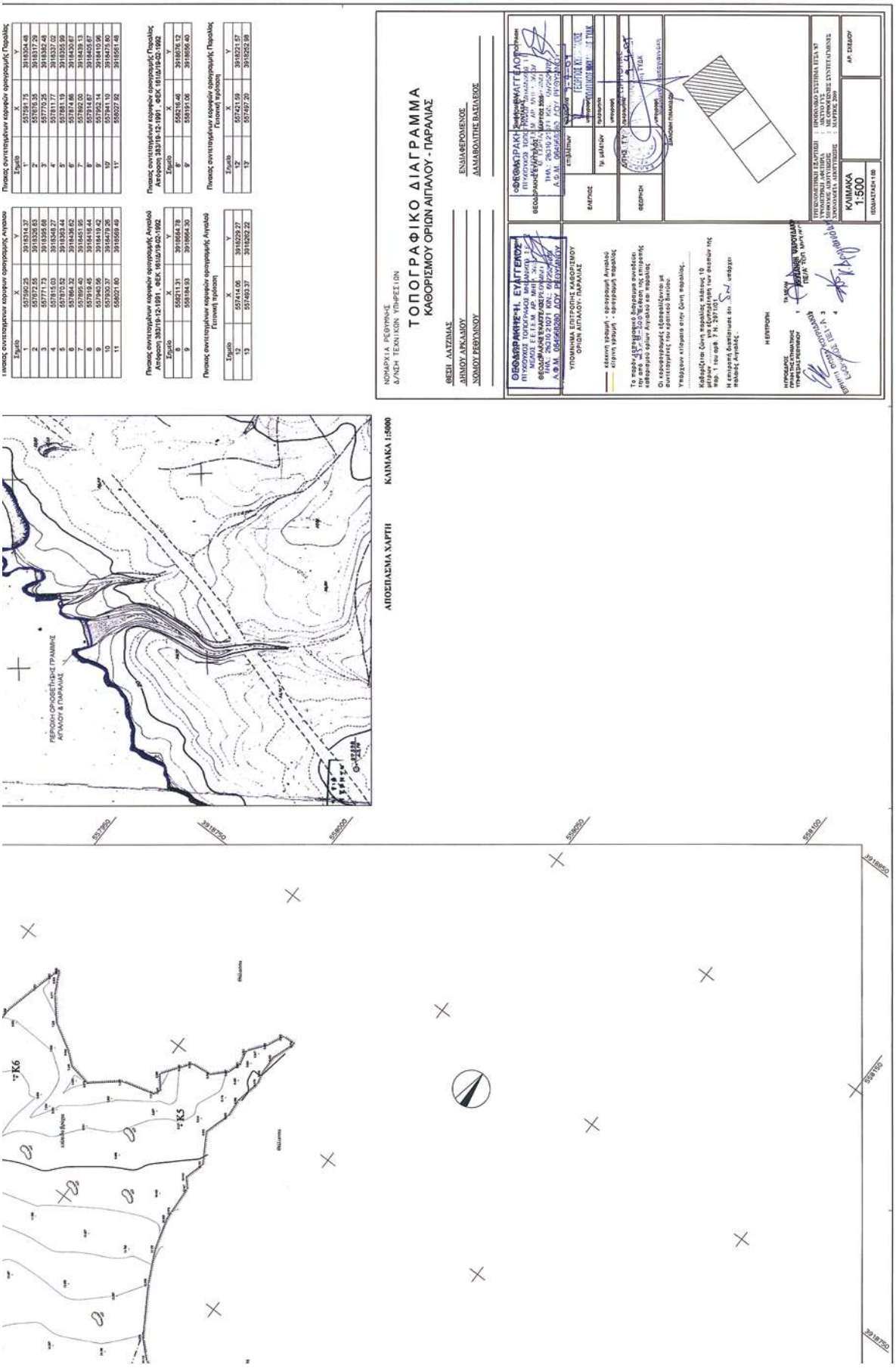
ΠΙΝΑΚΕΣ ΣΥΝΤΕΤΑΓΜΕΝΩΝ ΚΟΡΥΦΩΝ ΟΡΙΟΓΡΑΜΜΗΣ ΑΓΙΑΛΟΥ
Σημείο X Y
1 557590.25 3918314.37
2 557672.55 3918308.83
3 557771.73 3918305.68
4 557870.15 3918304.77
5 557970.03 3918304.44
6 557964.32 3918436.82
7 557895.40 3918451.95
8 557919.45 3918419.44
9 557940.06 3918419.42
10 557930.37 3918479.26
11 558021.80 3918589.49
Πίνακας συντεταγμένων κορυφών οριογραμμής Παραλίας
Σημείο X Y
1' 557591.75 3918304.48
2' 557676.35 3918317.29
3' 557770.25 3918362.48
4' 557869.77 3918357.02
5' 557971.19 3918355.94
6' 557974.86 3918430.67
7' 557892.00 3918439.13
8' 557914.67 3918405.67
9' 557992.14 3918410.96
10' 557941.10 3918479.90
11' 558027.82 3918561.48
Πίνακας συντεταγμένων κορυφών οριογραμμής Αγιαλού Λεκανών 33B19-12-1991, ΦΕΚ, κατωφλιών 1992
Σημείο X Y
8 558211.31 3918564.78
9 558184.93 3918564.30
Πίνακας συντεταγμένων κορυφών οριογραμμής Παραλίας Γεωτομή τμήματος
Σημείο X Y
12 557414.06 3918229.27
13 557493.37 3918262.22
Πίνακας συντεταγμένων κορυφών οριογραμμής Παραλίας Γεωτομή τμήματος
Σημείο X Y
12' 557421.59 3918221.57
13' 557497.20 3918252.98
ΝΟΜΑΡΧΙΑ ΡΕΘΥΜΝΗΣ
Δ/ΝΣΗ ΤΕΧΝΙΚΩΝ ΥΠΗΡΕΣΙΩΝ
ΤΟΠΟΓΡΑΦΙΚΟ ΔΙΑΓΡΑΜΜΑ
ΚΑΘΟΡΙΣΜΟΥ ΟΡΙΩΝ ΑΙΠΑΛΟΥ - ΠΑΡΑΛΙΑΣ
ΘΕΣΗ: ΛΑΣΤΖΙΜΑΣ
ΔΗΜΟΥ ΑΡΚΑΛΙΟΥ
ΝΟΜΟΥ ΡΕΘΥΜΝΟΥ
ΕΝΔΙΑΦΕΡΟΜΕΝΟΣ
ΔΑΜΑΒΟΛΙΤΗΣ ΒΑΣΙΛΕΙΟΣ
ΥΠΟΜΝΗΜΑ ΕΠΙΤΡΟΠΗΣ ΚΑΘΟΡΙΣΜΟΥ ΟΡΙΩΝ ΑΙΠΑΛΟΥ - ΠΑΡΑΛΙΑΣ
ΚΛΙΜΑΚΑ 1:500
ΙΣΟΔΙΑΣΤΑΣΗ 1:20
ΑΠΟΣΠΑΣΜΑ ΧΑΡΤΗ
ΚΛΙΜΑΚΑ 1:5000
ΓΕΩΡΩΝ ΟΡΟΘΕΤΗΣΗΣ ΓΡΑΜΜΗΣ ΑΙΠΑΛΟΥ & ΠΑΡΑΛΙΑΣ
K6
K5
557250
558000
558100
3918750
3918950

Αριθμ. 2255 (2)

Κήρυξη ως αναδασωτέας έκτασης συνολικού εμβαδού 949,40 τ.μ. στη θέση «Γιούρτι» οικισμού Γοργιανάδων περιφέρειας Δ.Δ. Καρπενησίου, Δήμου Καρπενησίου του Νομού Ευρυτανίας.

Η ΓΕΝΙΚΗ ΓΡΑΜΜΑΤΕΑΣ
ΠΕΡΙΦΕΡΕΙΑΣ ΣΤΕΡΕΑΣ ΕΛΛΑΔΑΣ

Έχοντας υπόψη:

1 Τις διατάξεις των άρθρων 24 παρ. 1 και 117 παρ. 3 του Συντάγματος.

2. Τις διατάξεις του Ν. 2503/97 «Διοίκηση, οργάνωση, στελέχωση της Περιφέρειας, ρύθμιση θεμάτων για την τοπική αυτοδιοίκηση και άλλες διατάξεις» (ΦΕΚ 107 Α΄).

3. Τις διατάξεις του Ν. 998/79 «Περί προστασίας των δασών και των δασικών εν γένει εκτάσεων της χώρας» (ΦΕΚ 289 Α΄) όπως τροποποιήθηκαν με τον Ν. 3208/03 (ΦΕΚ 303 Α΄), άρθρο 36 Ν. 3698/2008 (ΦΕΚ 189Α΄) και άρθρο 9 Ν. 3818/10 (ΦΕΚ 17 Α΄) και συγκεκριμένα:

α) του άρθρου 41 παρ. 1,

β) του άρθρου 38 παρ. 1.

4. Τις διαταγές του Υπουργείου Αγροτικής Ανάπτυξης και τροφίμων:

α) 160417/1180/8-7-80,

β) 182447/3049/24-9-80.

5. Την υπ' αριθ. 2822/16-06-2010 πρόταση του Δασαρχείου Καρπενησίου από την οποία προκύπτει ότι η έκταση που αναφέρεται στο θέμα είχε κατά το χρόνο καταστροφής της, που έγινε από παράνομη εκχέρσωση- αποψίλωση, δασικό χαρακτήρα κατά την έννοια του άρθρου 3 παρ. 1 του Ν. 998/79, όπως τροποποιήθηκε και ισχύει σήμερα, καλυπτόμενη από άτομα ελάτης, πρίνου, δρυός, σφενδάμου, κρανιάς και κέδρου σε ποσοστό 80% και ως εκ τούτου επιβάλλεται η κήρυξη της ως αναδασωτέας.

6. Την υπ' αριθ. 1431/22-06-2010 αναφορά και σύμφωνη γνώμη της Δ/νσης Δασών Ν. Ευρυτανίας, αποφασίζουμε:

Κηρύσσουμε αναδασωτέο το Δημόσιο δάσος συνολικού εμβαδού 949,40 τ.μ. στη θέση «Γιούρτι» οικισμού Γοργιανάδων περιφέρειας Δ.Δ. Καρπενησίου, Δήμου Καρπενησίου του Νομού Ευρυτανίας, με σκοπό αφ' ενός μεν τη διατήρηση του δασικού του χαρακτήρα, ώστε να αποκλειστεί η διάθεσή του για άλλο προορισμό αφ' ετέρου δε την επαναδημιουργία της δασικής βλάστησης με φυσική αναγέννηση ή τεχνητή αναδάσωση.

Προσδιορίζεται με τα στοιχεία: Τμήμα Ι (Α, Β, Γ, Δ, Ε, Ζ, Η, Θ, Ι, Κ, Λ, Μ, Ν, Ξ, Α) και Τμήμα ΙΙ (Ο, Π, Ρ, Σ, Τ, Υ, Φ, Χ, Ο) όπως φαίνεται στο συνημμένο διάγραμμα, το οποίο αποτελεί αναπόσπαστο μέρος της αποφάσεως αυτής και έχει όρια:

Τμήμα Ι (εμβαδού 556,95 τ.μ.)

Ανατολικά: Με έκταση μη δασικού χαρακτήρα και με αγροτικό δρόμο.

Δυτικά: Με έκταση δασικού χαρακτήρα και με έκταση μη δασικού χαρακτήρα.

Βόρεια: Με έκταση δασικού χαρακτήρα.

Νότια: Με έκταση μη δασικού χαρακτήρα και με όρια οικισμού Γοργιανάδων.

Τμήμα ΙΙ (εμβαδού 392,45 τ.μ.)

Ανατολικά: Με αγροτικό δρόμο.

Δυτικά: Με μονοπάτι.

Βόρεια: Με έκταση μη δασικού χαρακτήρα και με έκταση δασικού χαρακτήρα.

Νότια: Με έκταση δασικού χαρακτήρα.

Η απόφαση αυτή ισχύει από της κοινοποιήσεώς της αρμοδίως και προ της δημοσιεύσεώς της στην Εφημερίδα της Κυβερνήσεως (άρθρο 37 Ν. 3200/55).

Επιτρέπεται υποβολή κατ' αυτής αίτησης ακύρωσης στο Σ.τ.Ε. μέσα σε προθεσμία εξήντα (60) ημερών, που αρχίζει από την επομένη της δημοσίευσης της (άρθρο 46 Π.Δ. 18/89).

Από τις διατάξεις της απόφασης αυτής δεν προκαλείται δαπάνη σε βάρος του Κρατικού Προϋπολογισμού.

Η απόφαση αυτή να δημοσιευθεί στην Εφημερίδα της Κυβερνήσεως.

Λαμία, 26 Αυγούστου 2010

Η Γενική Γραμματέας Περιφέρειας
ΑΙΚΑΤΕΡΙΝΗ ΔΙΑΜΑΝΤΟΠΟΥΛΟΥ

ΤΟΠΟΓΡΑΦΙΚΟ ΔΙΑΓΡΑΜΜΑ

Έκτασης εμβαδού 949,40 τ.μ. (Τμήμα Ι=556,95 τ.μ. + Τμήμα ΙΙ=392,45 τ.μ.) στη θέση "Γιούρτι", οικ. Γοριανάδων, Δ.Δ. Καρπενησίου που εκχερσώθηκε και καταλήφθηκε παράνομα από τον Κρεμμυδά Ιωάννη, κάτοικο Η.Π.Α.

Κλίμακα: 1:800

α/α	X	Y
Α	306637.92	4308777.43
Β	306634.24	4308782.83
Γ	306619.57	4308783.32
Δ	306620.28	4308786.11
Ε	306625.7	4308792.56
Ζ	306643.44	4308793.65
Η	306650.58	4308796
Θ	306659.52	4308799.94
Ι	306663.54	4308804.57
Κ	306671.03	4308817.67
Λ	306671.54	4308808.96
Μ	306672.04	4308802.43
Ν	306655.58	4308791.76
Ξ	306653.76	4308783.51

ΕΘΝΙΚΟ ΤΥΠΟΓΡΑΦΕΙΟ
Για τεχνικούς λόγους στο σχεδιάγραμμα, έγινε σμίκρυνση, κατά ποσοστό 79%

α/α	X	Y
Ο	306655.72	4308711.91
Π	306654.1	4308721.48
Ρ	306672.83	4308728.73
Σ	306683.99	4308736.84
Τ	306680.11	4308727.28
Υ	306678.67	4308715.07
Φ	306675.15	4308714.96
Χ	306668.18	4308708.5

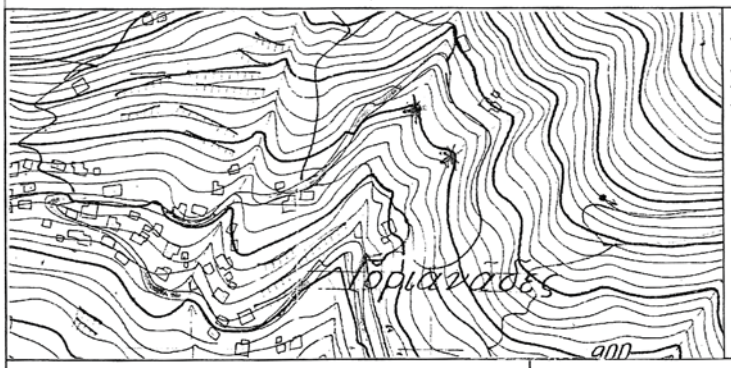

ΑΠΟΣΠΑΣΜΑ ΦΥΛΛΟΥ ΧΑΡΤΗ
5255/8
Κλίμακας 1:5000

* Έκταση που εκχερσώθηκε

Θέση: "Γιούρτι"

Εμβαδόν: 949,40 τ.μ.

Ανήκει στην αριθμ. 2255/2010 απόφαση της Γενικής Γραμματέως Π.Σ.Ε.
Ο Δλντης Δασών

Ανδρέας Παπανδρέου

ΕΛΕΓΧΘΗΚΕ
Καρπενήσι 16-06-2010
Ο Δασάρχης

Φάκας Ιωάννης
Δασολόγος

Καρπενήσι 16-06-2010
Ο Συντάκτης

Αριστείδης Τσιτσάνης
Δασολόγος

ΑΠΟ ΤΟ ΕΘΝΙΚΟ ΤΥΠΟΓΡΑΦΕΙΟ
ΚΑΠΟΔΙΣΤΡΙΟΥ 34 * ΑΘΗΝΑ 104 32 * ΤΗΛ. 210 52 79 000 * FAX 210 52 21 004
ΗΛΕΚΤΡΟΝΙΚΗ ΔΙΕΥΘΥΝΣΗ: http://www.et.gr – e-mail: webmaster.et@et.gr
* 0 4 0 0 4 7 6 0 6 0 9 1 0 0 0 1 6 *