

# ΕΦΗΜΕΡΙΣ ΤΗΣ ΚΥΒΕΡΝΗΣΕΩΣ

## ΤΗΣ ΕΛΛΗΝΙΚΗΣ ΔΗΜΟΚΡΑΤΙΑΣ

ΤΕΥΧΟΣ ΤΕΤΑΡΤΟ

Αρ. Φύλλου 493

22 Σεπτεμβρίου 2010

### ΠΕΡΙΕΧΟΜΕΝΑ

#### ΑΠΟΦΑΣΕΙΣ

- Κήρυξη ως αναδασωτέας έκτασης εμβαδού 4,676 στρεμ., που βρίσκεται στην θέση «Λάκκους» δημοτικού διαμερίσματος Σκάλας, του Δήμου Μελιγαλά, Νομού Μεσσηνίας..... 1
- Κήρυξη έκτασης ως αναδασωτέας εμβαδού 1.098,83 τετρ. μέτρων, στη θέση «Αγία Παρασκευή» περιφέρειας Δ.Δ. Αρχαίας Νεμέας Δήμου Νεμέας του Νομού Κορινθίας, λόγω πυρκαγιάς..... 2
- Κήρυξη έκτασης ως αναδασωτέας, συνολικού εμβαδού 8.882,03 τετρ. μέτρων, στη θέση «Άγιος Ανδρέας» περιφέρειας Δ.Δ. Αθικών του Δήμου Σαρωνικού Νομού Κορινθίας, λόγω εκχέρσωσης..... 3
- Κήρυξη έκτασης ως αναδασωτέας, εμβαδού 1.598,68 τετρ. μέτρων, στη θέση «Άσπρα χώματα» περιφέρειας Δ.Δ. Λουτρακίου του Δήμου Λουτρακίου - Περαχώρας Νομού Κορινθίας, λόγω εκχέρσωσης..... 4

#### ΑΠΟΦΑΣΕΙΣ

- Αριθμ. 3117 (1)  
Κήρυξη ως αναδασωτέας έκτασης εμβαδού 4,676 στρεμ., που βρίσκεται στην θέση «Λάκκους» δημοτικού διαμερίσματος Σκάλας, του Δήμου Μελιγαλά, Νομού Μεσσηνίας.

#### Ο ΓΕΝΙΚΟΣ ΓΡΑΜΜΑΤΕΑΣ ΠΕΡΙΦΕΡΕΙΑΣ ΠΕΛΟΠΟΝΝΗΣΟΥ

Έχοντας υπόψη:

1. Τις δ/ξεις του Π.Δ. 51/87 «Καθορισμός των Περιφερειών της Χώρας για το σχεδιασμό κ.λ.π. της περιφερειακής Ανάπτυξης».
2. Τις δ/ξεις των άρθρων 1 παρ.1 και 2, 2 παρ.1 εδ.δ', 5 παρ.3β, 6 παρ.7 και 7 παρ.2 του Ν. 2503/97 «Διοίκηση, Οργάνωση, Στελέχωση της Περιφέρειας κ.λ.π.».
3. Τις δ/ξεις των άρθρων 24 παρ.1 και 117 παρ.3 του Συντάγματος.
4. Τις δ/ξεις του Ν. 3208/2003.
5. Τις δ/ξεις του Ν. 998/79 «περί προστασίας των δασών κ.λ.π.» και ειδικότερα:
  - α) του άρθρου 41 παρ.1, όπως συμπληρώθηκε από τις διατάξεις του άρθρου 1 παρ.8 του Ν. 3208/23-12-2003.

β) του άρθρου 38 παρ.1.

6. Τις δ/γές του Υπουργείου Γεωργίας:

α) 160417/1180/8-7-80 β) 182447/3049/24-9-80

7. Την αριθ. 5274/22-07-10 πρόταση του Δασαρχείου Καλαμάτας περί κηρύξεως αναδασωτέας, της αναφερομένης στο θέμα έκτασης, αποφασίζουμε:

Κηρύσσουμε ως αναδασωτέα, με σκοπό την προστασία για την επαναδημιουργία της δασικής βλάστησης αποτελούμενης από άτομα: ρεικιού, σχίνου, πουρναριού, κ.λ.π., σε ποσοστό 60-70%, που καταστράφηκε από παράνομη εκχέρσωση κατά το χρονικό διάστημα, για το μεν δυτικό τμήμα της έκτασης εμβαδού 2 στρεμ. περίπου μεταξύ των ετών 1960 και 1988, για δε την υπόλοιπη έκταση μεταξύ των ετών 1988 και 1997, εμβαδού τεσσάρων στρεμμάτων και εξακοσίων εβδομήντα έξι χιλιοστών, (4,676 στρεμ.), που βρίσκεται στην θέση «Λάκκους» δημοτικού διαμερίσματος Σκάλας, του Δήμου Μελιγαλά, Νομού Μεσσηνίας, προσδιορίζεται από τα στοιχεία: 1, 2, 3,....., 16, 17 και 1 έχει όρια:

Ανατολικά: Με αγροτική οδό

Δυτικά: Με ελαιόκτημα ιδ. Θεοδωρόπουλου

Βόρεια: Με αγρό ιδ. Θεοδωρόπουλου (αρ. 11291η.ε./13-01-2010 πράξη χαρ/σμού).

Νότια: Με αγροτική οδό.

Όπως φαίνεται στο συνημμένο τοπογραφικό διάγραμμα κλίμακας 1:1000 που συντάχθηκε από την Δασοπύλο του Δασαρχείου Καλαμάτας Κωνσταντίνας Παναγοπούλου και εντοπίζεται στο απόσπασμα Φύλλο Χάρτη «Μελιγαλά» κλίμακας 1:50.000, της Γ.Υ.Σ. και αποτελεί αναπόσπαστο μέρος της απόφασης αυτής. Προβλέπεται φυσική αναγέννηση της δασικής βλάστησης που καταστράφηκε.

Από την εφαρμογή των κανονιστικών διατάξεων της απόφασης αυτής δεν προκαλείται δαπάνη σε βάρος του κρατικού προϋπολογισμού σύμφωνα με το άρθρο 90 του Π.Δ.63/2005 «κωδικοποίηση της νομοθεσίας για την Κυβέρνηση και τα Κυβερνητικά όργανα» (Φ.Ε.Κ. 98 Α'/22-4-05).

Η απόφαση αυτή να δημοσιευθεί στην Εφημερίδα της Κυβερνήσεως.

Τρίπολη, 9 Σεπτεμβρίου 2010

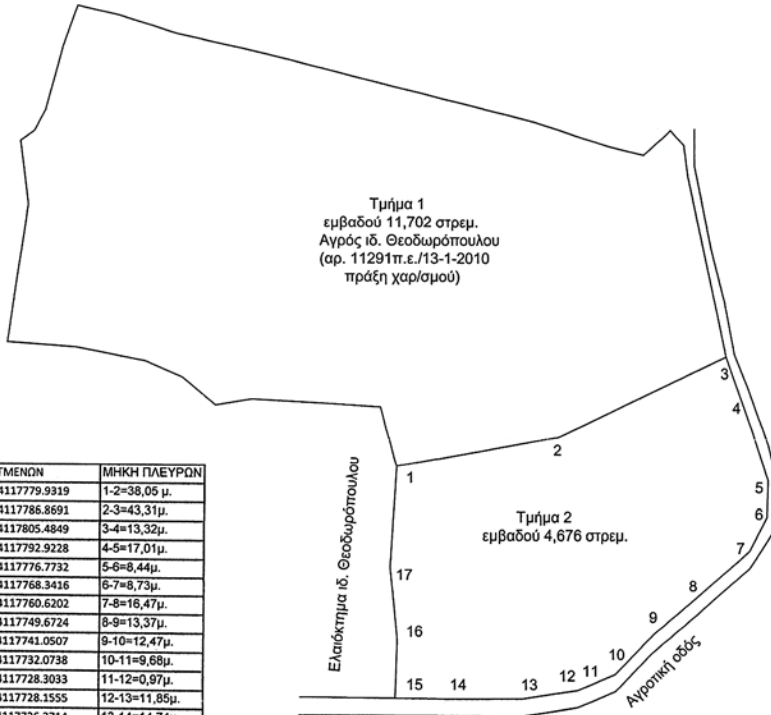
Ο Γενικός Γραμματέας Περιφέρειας  
ΦΩΤΙΟΣ ΧΑΤΖΗΜΙΧΑΛΗΣ

ΤΟΠΟΓΡΑΦΙΚΟ ΔΙΑΓΡΑΜΜΑ ΔΗΜΟΣΙΑΣ ΔΑΣΙΚΗΣ ΕΚΤΑΣΗΣ ΠΟΥ ΕΚΧΕΡΣΩΘΗΚΕ ΠΑΡΑΝΟΜΑ ΑΠΟ ΤΟΝ ΑΘΑΝΑΣΙΟ ΘΕΟΔΩΡΟΠΟΥΛΟ ΤΟΥ ΗΛΙΑ, ΚΑΤΟΙΚΟ ΣΚΑΛΑΣ, ΚΑΙ ΒΡΙΣΤΕΤΑΙ ΣΤΗ ΘΕΣΗ «ΛΑΚΚΟΥΣ» ΔΗΜ. ΔΙΑΜ. ΣΚΑΛΑΣ ΤΟΥ ΔΗΜΟΥ ΜΕΛΙΓΑΛΑ ΚΛΙΜΑΚΑ 1:1000 ΕΜΒΑΔΟΝ (1,2,3,....,17,1)= 4,676 στρεμ. (Τμήμα 2)

**ΕΘΝΙΚΟ ΤΥΠΟΓΡΑΦΕΙΟ**  
Για τεχνικούς λόγους στο σχεδιάγραμμα, έγινε σμίκρυνση, κατά ποσοστό **57%**

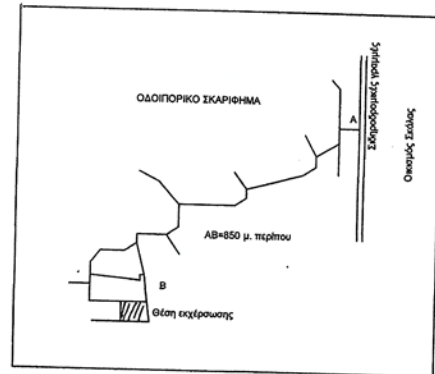


Απόσπασμα φ. χάρτη Μελιγαλά ΓΥΣ 1977 Κλίμακα 1:50.000



Α/Α	ΠΙΝΑΚΑΣ ΣΥΝΤΕΤΑΓΜΕΝΩΝ	ΜΗΚΗ ΠΛΕΥΡΩΝ
1	X=321173.1078 Y=4117779.9919	1-2=38,05 μ.
2	X=321210.5213 Y=4117786.8691	2-3=43,31μ.
3	X=321249.6289 Y=4117805.4849	3-4=13,32μ.
4	X=321254.0643 Y=4117792.9228	4-5=17,01μ.
5	X=321259.4183 Y=4117776.7732	5-6=8,44μ.
6	X=321259.1536 Y=4117768.3416	6-7=8,73μ.
7	X=321255.0894 Y=4117760.6202	7-8=16,47μ.
8	X=321242.7802 Y=4117749.6724	8-9=13,37μ.
9	X=321232.5565 Y=4117741.0507	9-10=12,47μ.
10	X=321223.9012 Y=4117732.0738	10-11=9,68μ.
11	X=321214.9912 Y=4117728.3033	11-12=0,97μ.
12	X=321214.0206 Y=4117728.1555	12-13=11,85μ.
13	X=321202.3048 Y=4117726.3714	13-14=14,74μ.
14	X=321187.5660 Y=4117726.3206	14-15=14,89μ.
15	X=321172.6743 Y=4117726.4895	15-16=13,48μ.
16	X=321173.1634 Y=4117739.9624	16-17=17,10μ.
17	X=321171.8259 Y=4117754.2815	17-1=23,00μ.

Επιπλέον στην σφ. 31/Ε/10 καταρτίστηκε ο κατάλογος των τμημάτων (Επιγραφέντες Πελάδοι) που ανήκουν στην Διεύθυνση Δασών (Μεσογείας).



Καλαμάτα 18/8/2010  
Η Συντάκτρια  
Κων. Παπαγαπούλου  
Δασοπόνος

Καλαμάτα 12-8-2010  
Ο Δασάρχης Καλαμάτας  
α-α  
Στρίμπάκου Άννα  
Δασολόγος

6-08-10  
Γιώργος Σωτηρόπουλος  
Δασολόγος

Τρίπολη 9 / 08 / 2010  
Ο Γενικός Γραμματέας  
Περιφέρειας Πελοποννήσου  
Φώτος Χατζημιχάλης

Αριθμ.: 1948

(2)

Κήρυξη έκτασης ως αναδασωτέας εμβαδού 1.098,83 τετρ. μέτρων, στη θέση «Αγία Παρασκευή» περιφέρειας Δ.Δ. Αρχαίας Νεμέας Δήμου Νεμέας του Νομού Κορινθίας, λόγω πυρκαγιάς.

Ο ΓΕΝΙΚΟΣ ΓΡΑΜΜΑΤΕΑΣ ΠΕΡΙΦΕΡΕΙΑΣ  
ΠΕΛΟΠΟΝΝΗΣΟΥ

Έχοντας υπόψη:

1. Τις διατάξεις:

α) Του Ν. 2503/1997 «Διοίκηση, οργάνωση, στελέχωση της Περιφέρειας, ρύθμιση θεμάτων για την Τοπική Αυτοδιοίκηση και άλλες διατάξεις».

β) Του Ν. 3200/1955 «Περί διοικητικής αποκέντρωσης» όπως τροποποιήθηκε και συμπληρώθηκε με το Ν.Δ. 532/1970 και μεταγενέστερες διατάξεις.

γ) Της παρ. 1 του άρθρου 24 και της παρ. 3 του άρθρου 117 του Συντάγματος της χώρας μας.

δ) Του Ν. 998/1979 «Περί προστασίας των δασών και των δασικών εν γένει εκτάσεων της χώρας» και συγκεκριμένα των άρθρων 38 και 41, σε συνδυασμό με την παρ. 1 άρθρου 3 και τις παρ. 1ε & 2ε άρθρου 4 του ιδίου Νόμου, όπως έχει τροποποιηθεί και ισχύει σήμερα.

ε) Του Ν. 2612/1998 «Ανάθεση της Δασοπυρόσβεσης στο Πυροσβεστικό Σώμα και άλλες διατάξεις».

2. Τις Διαταγές του Υπουργείου Γεωργίας:

α) 160417/1180/8-7-80, β) 182447/3049/24-8-80.

3. Την υπ' αριθ. 3692/16-7-2010 Πρόταση του Δασαρχείου Κορίνθου μετά την από 16-7-2010 Έκθεση Αυτοψίας - Φωτοερμηνείας της Δασολόγου Δασαρχείου Κορίνθου Βασιλικής Κουλού, σύμφωνα με την οποία η αναφερόμενη στο θέμα έκταση, εμβαδού 1.098,83 τετρ. μέτρων, όπως αυτή αποτυπώνεται με τα στοιχεία Α, Β, Γ, Δ, Ε, Ζ, Η, Θ, Α στο από 16-7-2010 συνημμένο Τοπογραφικό Διάγραμμα κλίμακας 1:500 που σύνταξε η ίδια Δασολόγος του Δασαρχείου Κορίνθου Βασιλική Κουλού, καλυπτόταν από αυτοφύες δάσος Χαλεπίου Πεύκης με συγκόμωση ανωρόφου να υπερβαίνει τα ογδόντα εκατοστά (0.80) και με υπόροφο θάμνους αείφυλλων πλα-

τύφυλλων (κυρίως πρίνο και σχίνο) με μέση συνολική συγκόμωση μεγαλύτερη από πενήντα εκατοστά (0.50), όπου καταστράφηκε από πυρκαγιά που εκδηλώθηκε στις 23-6-2009 και συνεπώς επιβάλλεται η κήρυξη της ως αναδασωτέας, αποφασίζουμε:

Κηρύσσουμε αναδασωτέα τη Δημόσια έκταση εμβαδού 1.098,83 τετρ. μέτρων, στη θέση «Αγία Παρασκευή» περιφέρειας Δ.Δ. Αρχαίας Νεμέας Δήμου Νεμέας του Νομού Κορινθίας, η οποία αποτελεί «δάσος» σύμφωνα με την παρ. 1 άρθρου 3 του Ν. 998/79 όπως τροποποιήθηκε και ισχύει σήμερα, αποτυπώνεται με τα στοιχεία Α, Β, Γ, Δ, Ε, Ζ, Η, Θ, Α στο από 16-7-2010 συνημμένο Τοπογραφικό Διάγραμμα κλίμακας 1:500, εντοπίζεται σε Απόσπασμα του υπ' αριθ. 384 185 Ορθοφωτοχάρτη έτους 1996-97 με κλίμακα 1:5.000, οριοθετείται με τη χρήση συντεταγμένων στο Ε.Γ.Σ.Α. '87, ως εξής:

Σημείο Α:	X=385544.1586	Ψ= 4187479.6320
» Β:	X=385554.5819	Ψ= 4187488.0737»
» Γ:	X=385578.1855	Ψ= 4187482.7306
» Δ:	X=385591.3927	Ψ= 4187471.7546
» Ε:	X=385618.7504	Ψ= 4187470.5550
» Ζ:	X=385623.8245	Ψ= 4187456.9744
» Η:	X=385594.0000	Ψ= 4187455.0000
» Θ:	X=385567.1485	Ψ= 4187470.5339

και συνορεύει:

ΒΟΡΕΙΑ: Με μη δασική έκταση.

ΝΟΤΙΑ: Με δάσος.

ΑΝΑΤΟΛΙΚΑ: Με μη δασική έκταση.

ΔΥΤΙΚΑ: Με δάσος

όπου σύνταξε η Δασολόγος του Δασαρχείου Κορίνθου Βασιλική Κουλού και θεώρησε ο Δασάρχης, με σκοπό την επανεγκατάσταση με φυσική ή τεχνητή αναγέννηση της δασικής βλάστησης που καταστράφηκε από την πυρκαγιά.

Η απόφαση αυτή να δημοσιευθεί στην Εφημερίδα της Κυβερνήσεως.

Τρίπολη, 19 Αυγούστου 2010

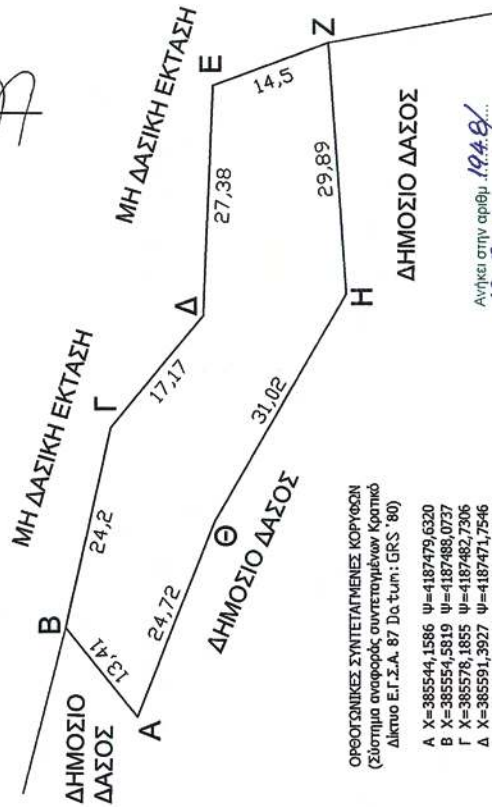
Ο Γενικός Γραμματέας Περιφέρειας  
ΦΩΤΙΟΣ ΧΑΤΖΗΜΙΧΑΛΗΣ



Ανήκει στο αριθμ. 3692/16-7-2010 έγγραφο του Δασαρχείου Κορίνθου

ΤΟΠΟΓΡΑΦΙΚΟ ΔΙΑΓΡΑΜΜΑ ΚΛΙΜΑΚΑΣ 1:500 ΣΤΟ ΟΠΟΙΟ ΦΑΙΝΕΤΑΙ ΤΟ ΤΜΗΜΑ ΔΗΜΟΣΙΟΥ ΔΑΣΟΥΣ ΧΑΛΕΠΙΟΥ ΠΕΥΚΗΣ ΠΟΥ ΚΑΗΚΕ ΑΠΟ ΤΗΝ ΠΥΡΚΑΓΙΑ ΤΗΝ 23-06-2009 ΚΑΙ Η ΟΠΟΙΑ ΒΡΙΣΚΕΤΑΙ ΣΤΗΝ Δ.Θ.ΑΓΙΑ ΠΑΡΑΣΚΕΥΗ ΠΕΡΙΦ.Δ.Δ. ΑΡΧΑΙΑΣ ΝΕΜΕΑΣ ΤΟΥ ΔΗΜΟΥ ΝΕΜΕΑΣ.

ΕΜΒΑΔΟΝ ΚΑΕΙΣΑΣ ΕΚΤΑΣΗΣ: 1.098,83 τ.μ.



Ανήκει στην αριθμ. 1948/19.8.10 της Δίνας Λαζών Ν. Κορίνθας.

ΟΡΘΟΓΩΝΙΕΣ ΣΥΝΤΕΤΛΑΓΜΕΝΕΣ ΚΟΡΥΦΩΝ (Σύστημα αναφοράς οριζοαναγώνων Κρατικό Δίκτυο Ε.Γ.Σ.Α. 87 Da τ.μ: GRS '80)

- Α Χ=385544,1586 Ψ=4187479,6320
- Β Χ=385554,5819 Ψ=4187488,0737
- Γ Χ=385578,1855 Ψ=4187482,7306
- Δ Χ=385591,3927 Ψ=4187471,7546
- Ε Χ=385618,7504 Ψ=4187470,5550
- Ζ Χ=385623,8245 Ψ=4187456,9744
- Η Χ=385594,0000 Ψ=4187455,0000
- Θ Χ=385567,1485 Ψ=4187470,5339

Τρίπολη 16/7/2010  
Ο Γ.Π.Π  
Φορέας Χαρτογράφησης

Κορίνθος 16/7/2010  
Ο Διευθυντής  
Παύλος Μπούλιος  
Δασολόγος

Κορίνθος 16/07/2010  
Η Συντάκτρια  
Βασιλική Βασιλείου  
Δασολόγος

ΑΠΟΣΠΑΣΜΑ ΕΚ ΤΟΥ 384-185 ΟΡΘΟΦΩΤΟΧΑΡΤΗ (Φωτογραμμετρικό υπόβαθρο από ορθοαναγωγή α/φ έτους 1996-97) ΚΛΙΜΑΚΑ 1:5.000



**ΕΘΝΙΚΟ ΤΥΠΟΓΡΑΦΕΙΟ**  
Για τεχνικούς λόγους στο σχεδιάγραμμα, έγινε σμίκρυνση, κατά ποσοστό 56%

Αριθμ. 767

(3)

Κήρυξη έκτασης ως αναδασωτέας, συνολικού εμβαδού 8.882,03 τετρ. μέτρων, στη θέση «Άγιος Ανδρέας» περιφέρειας Δ.Δ. Αθικών του Δήμου Σαρωνικού Νομού Κορινθίας, λόγω εκχέρσωσης.

Ο ΓΕΝΙΚΟΣ ΓΡΑΜΜΑΤΕΑΣ ΠΕΡΙΦΕΡΕΙΑΣ  
ΠΕΛΟΠΟΝΝΗΣΟΥ

Έχοντας υπόψη:

1. Τις διατάξεις:

α) Του Ν. 2503/1997 «Διοίκηση, οργάνωση, στελέχωση της Περιφέρειας, ρύθμιση θεμάτων για την Τοπική Αυτοδιοίκηση και άλλες διατάξεις».

β) Του Ν. 3200/1955 «Περί διοικητικής αποκέντρωσης» όπως τροποποιήθηκε και συμπληρώθηκε με το Ν.Δ. 532/1970 και μεταγενέστερες διατάξεις.

γ) Της παρ. 1 άρθρου 24 και της παρ. 3 άρθρου 117 του Συντάγματος της χώρας μας.

δ) Του Ν. 998/1979 «Περί προστασίας των δασών και των δασικών εν γένει εκτάσεων της χώρας» και συγκεκριμένα των άρθρων 38 και 41, σε συνδυασμό με την παρ. 1 του άρθρου 3 και τις παρ. 1 β & 1 γ άρθρου 4 του ίδιου Νόμου, όπως έχει τροποποιηθεί και ισχύει σήμερα.

2. Τις Διαταγές του Υπουργείου Γεωργίας:

α) 160417/1180/8-7-80, β) 182447/3049/24-8-80.

3. Την υπ' αριθ. 1037/19-3-2010 Πρόταση του Δασαρχείου Κορίνθου και τα στοιχεία που συνοδεύουν αυτή, μετά την από 12-2-2010 Έκθεση αυτοψίας - Φωτοερμηνείας της Δασολόγου Δασαρχείου Κορίνθου Βασιλικής Κουλού, σύμφωνα με την οποία η έκταση που αναφέρεται στο θέμα και αποτυπώνεται στο από 12-2-2010 συνημμένο Τοπογραφικό Διάγραμμα κλίμακας 1:1.000, όπου σύνταξε η ίδια Δασολόγος του Δασαρχείου Κορίνθου Βασιλική Κουλού, αποτελούμενη από δύο (2) τμήματα επιφάνειας (όμορα), συνολικού εμβαδού 8.882,03 τετρ. μέτρων, το τμήμα (1) που περιγράφεται με τα στοιχεία Α, Β, Γ, Δ, Ε, Ζ, Η, Θ, 11, Κ1, Λ1, Μ1, Ν1, Ξ1, Ο1, Α εμβαδού 3.466,05 τετρ. μέτρων και το τμήμα (2) που περιγράφεται με τα στοιχεία Θ, Ι, Κ, Λ, Μ, Ν, Ξ, Ο, Π, Ρ, Σ, Τ, Υ, Φ, Χ, Ψ, Ω, Α1, Β1, Γ1, Δ1, Ε1, Ζ1, Μ, Θ1, 11, Θ εμβαδού 5.415,98 τετρ. μέτρων, εκχερσώθηκε παράνομα και χωρίς την άδεια της αρμόδιας Δασικής Αρχής, το τμήμα Ε1 μετά το έτος 1945 και το τμήμα Ε2 μετά το έτος 1987, από τους Γεώργιο Χριστοδούλου του Κων/νου και Βασίλειο Χριστοδούλου του Γεωργίου, κατοίκους Δ.Δ. Αθικών Δήμου Σαρωνικού, ενώ καλυπτόταν από δάσος Χαλεπίου Πεύκης με συγκόμωση ανωρόφου να υπερβαίνει τα πενήντα εκατοστά (0.50) και με υπόροφο αείφυλλα πλατύφυλλα της περιοχής (κυρίως πρίνο & σχίνο) με μέση συνολική συγκόμωση μεγαλύτερη από πενήντα εκατοστά (0.50) και συνεπώς επιβάλλεται η κήρυξη της ως αναδασωτέας, αποφασίζουμε:

Κηρύσσουμε αναδασωτέα την Ιδιωτική έκταση συνολικού εμβαδού 8.882,03 τετρ. μέτρων, στη θέση «Άγιος Ανδρέας» περιφέρειας Δ.Δ. Αθικών του Δήμου Σαρωνικού Νομού Κορινθίας, η οποία αποτελεί «δάσος» σύμφωνα με την παρ. 1 άρθρου 3 του Ν. 998/79 όπως τροποποιήθηκε και ισχύει σήμερα, αποτελούμενη από δύο (2) τμήματα, το τμήμα (1) εμβαδού 3.466,05 τετρ. μέτρων και το τμήμα (2) εμβαδού 5.415,98 τετρ. μέτρων, όπως

αναλυτικά περιγράφονται ανωτέρω, αποτυπώνονται στο από 12-2-2010 συνημμένο Τοπογραφικό Διάγραμμα κλίμακας 1:1.000, εντοπίζονται σε Απόσπασμα του υπ' αριθ. 408 185 Ορθοφωτοχάρτη Υ.Γ. έτους 1996-97 με κλίμακα 1:5.000, οριοθετούνται με τη χρήση συντεταγμένων στο Ε.Γ.Σ.Α. '87 ως εξής:

Σημείο Α:	X=408567.8723	Y=4186051.7420
» Β:	X=408549.0285	Y=4186067.7169
» Γ:	X=408542.0742	Y=4186052.6830
» Δ:	X=408531.7511	Y=4186039.7889
» Ε:	X=408519.2010	Y=4186034.6015
» Ζ:	X=408503.2083	Y=4186019.1456
» Η:	X=408487.9878	Y=4186004.4359
» Θ:	X=408469.1387	Y=4185993.9319
» Ι:	X=408460.0000	Y=4185985.0000
» Κ:	X=408428.0000	Y=4185972.0000
» Λ:	X=408398.0000	Y=4185969.0000
» Μ:	X=408385.0000	Y=4185988.0000
» Ν:	X=408370.0000	Y=4185983.0000
» Ξ:	X=408363.0000	Y=4185970.0000
» Ο:	X=408361.5704	Y=4185944.0000
» Π:	X=408352.0000	Y=4185935.0000
» Ρ:	X=408344.0000	Y=4185931.0000
» Σ:	X=408353.0000	Y=4185928.0000
» Τ:	X=408351.0000	Y=4185923.0000
» Υ:	X=408358.0000	Y=4185917.0000
» Φ:	X=408365.0000	Y=4185914.0000
» Χ:	X=408368.0000	Y=4185923.0000
» Ψ:	X=408377.0000	Y=4185927.0000
» Ω:	X=408388.0000	Y=4185941.0000
» Α1:	X=408412.0000	Y=4185944.0000
» Β1:	X=408422.5428	Y=4185933.9104
Σημείο Γ1:	X=408432.3679	Y=4185935.9709
» Δ1:	X=408443.9787	Y=4185921.3599
» Ε1:	X=408460.0774	Y=4185918.0650
» Ζ1:	X=408467.8094	Y=4185929.5923
» Η1:	X=408461.4846	Y=4185944.6832
» Θ1:	X=408467.2088	Y=4185958.0924
» Ι1:	X=408487.0000	Y=4185972.0000
» Κ1:	X=408516.0000	Y=4185981.0000
» Λ1:	X=408546.1366	Y=4186006.7755
» Μ1:	X=408559.9886	Y=4186020.0000
» Ν1:	X=408548.0514	Y=4186031.7593
» Ξ1:	X=408542.1856	Y=4186030.0056
» Ο1:	X=408540.7806	Y=4186031.9905

και συνορεύουν συνολικά:

Βόρεια: Με δάσος.

Νότια: Με δάσος.

Ανατολικά: Με δάσος και με μη δασική έκταση.

Δυτικά : Με δάσος.

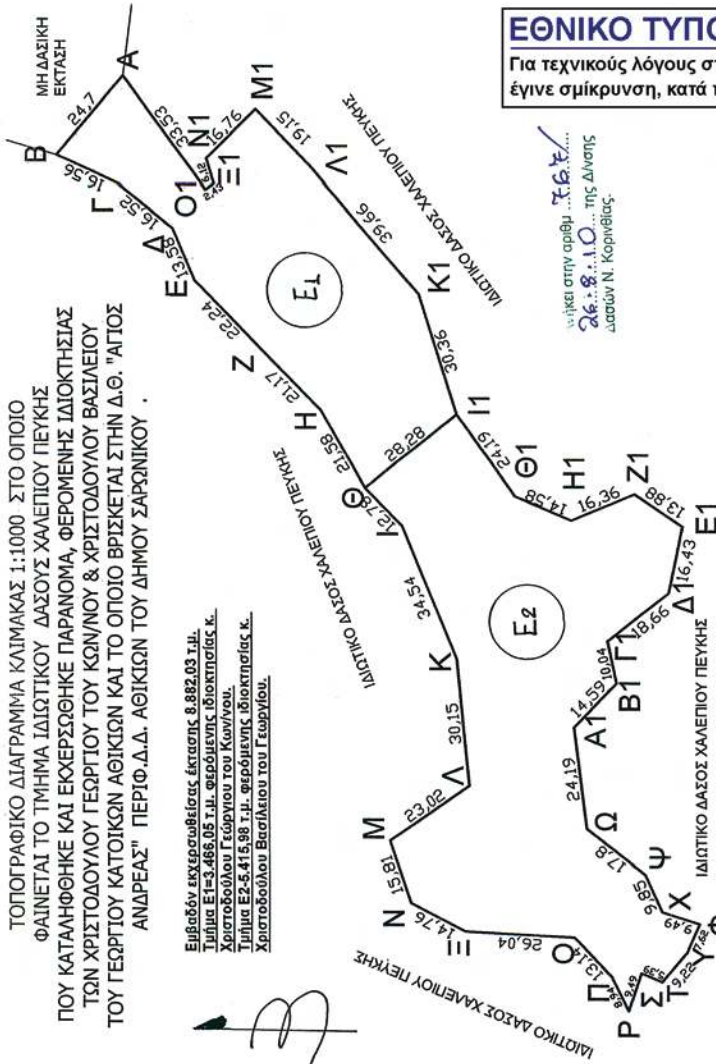
όπου σύνταξε η Δασολόγος του Δασαρχείου Κορίνθου Βασιλική Κουλού και θεώρησε ο Δασάρχης, με σκοπό την επανεγκατάσταση με φυσική ή τεχνητή αναγέννηση της δασικής βλάστησης που καταστράφηκε από την εκχέρσωση.

Η απόφαση αυτή να δημοσιευθεί στην Εφημερίδα της Κυβερνήσεως.

Τρίπολη, 26 Αυγούστου 2010

Ο Γενικός Γραμματέας Περιφέρειας  
ΦΩΤΙΟΣ ΧΑΤΖΗΜΙΧΑΛΗΣ





**ΕΘΝΙΚΟ ΤΥΠΟΓΡΑΦΕΙΟ**  
 Για τεχνικούς λόγους στο σχεδιάγραμμα,  
 έγινε σμίκρυνση, κατά ποσοστό **55%**

νήκει στην αριθμ. ... της Δ/νσης  
 Δασών Ν. Κορινθίας

ΤΟΠΟΓΡΑΦΙΚΟ ΔΙΑΓΡΑΜΜΑ ΚΛΙΜΑΚΑΣ 1:1000 ΣΤΟ ΟΠΟΙΟ  
 ΦΑΙΝΕΤΑΙ ΤΟ ΤΜΗΜΑ ΙΔΙΩΤΙΚΟΥ ΔΑΣΟΥΣ ΧΑΛΕΠΙΟΥ ΠΕΥΚΗΣ  
 ΠΟΥ ΚΑΤΛΗΦΘΗΚΕ ΚΑΙ ΕΚΧΕΡΣΩΘΗΚΕ ΠΑΡΑΝΟΜΑ, ΦΕΡΟΜΕΝΗΣ ΙΔΙΟΚΤΗΣΙΑΣ  
 ΤΩΝ ΧΡΙΣΤΟΔΟΥΛΟΥ ΓΕΩΡΓΙΟΥ ΤΟΥ ΚΩΝ/ΝΟΥ & ΧΡΙΣΤΟΔΟΥΛΟΥ ΒΑΣΙΛΕΙΟΥ  
 ΤΟΥ ΓΕΩΡΓΙΟΥ ΚΑΤΟΙΚΩΝ ΑΘΙΣΣΩΝ ΚΑΙ ΤΟ ΟΠΟΙΟ ΒΡΙΣΚΕΤΑΙ ΣΤΗΝ Δ.Θ. "ΑΓΙΟΣ  
 ΑΝΔΡΕΑΣ" ΠΕΡΙΦ.Δ.Δ. ΑΘΙΣΣΩΝ ΤΟΥ ΔΗΜΟΥ ΣΑΡΩΝΙΚΟΥ .

Εμβαδόν εκχερσωθείσας έκτασης 8.882,03 τ.μ.  
 Τμήμα Ε1-3.466,05 τ.μ. φερόμενης ιδιοκτησίας κ.  
 Χριστοδούλου Γεωργίου του Κων/νου.  
 Τμήμα Ε2-5.415,98 τ.μ. φερόμενης ιδιοκτησίας κ.  
 Χριστοδούλου Βασιλείου του Γεωργίου.


*(Handwritten signature)*

ΟΡΘΟΓΩΝΙΜΕΣ ΣΥΝΤΕΤΑΓΜΕΝΕΣ ΚΟΡΥΦΩΝ  
 (Σύστημα αναφοράς συντεταγμένων Κρατικό Δίκτυο Ε.Γ.Σ.Α. 87)

A	X=-408567,8723	Y=4186051,7420
B	X=-408549,0285	Y=4186067,7169
Γ	X=-408542,0742	Y=4186052,6830
Δ	X=-408351,7511	Y=4186039,7889
Ε	X=-408319,2010	Y=4186034,6015
Ζ	X=-408305,2083	Y=4186019,1456
Η	X=-408460,9878	Y=4185995,9519
Θ	X=-408460,1007	Y=4185985,0000
Κ	X=-408428,0000	Y=4185972,0000
Λ	X=-408398,0000	Y=4185972,0000
Μ	X=-408385,0000	Y=4185988,0000
Ν	X=-408370,0000	Y=4185983,0000
Ξ	X=-408363,0000	Y=4185970,0000
Ο	X=-408361,5704	Y=4185944,0000
Π	X=-408352,0000	Y=4185935,0000
Ρ	X=-408344,0000	Y=4185931,0000
Σ	X=-408353,0000	Y=4185928,0000
Τ	X=-408351,0000	Y=4185923,0000
Υ	X=-408358,0000	Y=4185917,0000

Αντικεί στο αρ. 1037/19.3.2010  
 ερωτημα των Δασάρχων Κορινθίας

ΑΠΟΣΠΑΣΜΑ ΕΚ ΤΩΝ 404-185 & 408-185 ΟΡΘΟΦΩΤΟΧΑΡΤΩΝ  
 (Φωτογραμμετρικό υπόβαθρο από ορθοαναλογική α/φ έτους  
 1996-97)  
 ΚΛΙΜΑΚΑ 1:15.000



Κορινθός 12 / 02 / 2010  
 Η Συνήγορος  
 Βασίλειος  
 Δασολόγος

Κορινθός 19 / 02 / 2010  
 Ο Δασάρχης  
 Π. Μπουλάκης  
 Δασολόγος

Κορινθός 11 / 8 / 2010  
 Ο Δ/ντης Δασών  
 Παν. Καλλίρης  
 Δασολόγος

Τρίπολη 07 / 2010  
 Ο Γ.Υ.Π.  
 Χατζηγιάννης Φώτιος

Αριθμ. 710

(4)

Κήρυξη έκτασης ως αναδασωτέας, εμβαδού 1.598,68 τετρ. μέτρων, στη θέση «Άσπρα χώματα» περιφέρειας Δ.Δ. Λουτρακίου του Δήμου Λουτρακίου - Περαχώρας Νομού Κορινθίας, λόγω εκχέρσωσης.

Ο ΓΕΝΙΚΟΣ ΓΡΑΜΜΑΤΕΑΣ ΠΕΡΙΦΕΡΕΙΑΣ  
ΠΕΛΟΠΟΝΝΗΣΟΥ

Έχοντας υπόψη:

1. Τις διατάξεις:

α) Του Ν. 2503/1997 «Διοίκηση, οργάνωση, στελέχωση της Περιφέρειας, ρύθμιση θεμάτων για την Τοπική Αυτοδιοίκηση και άλλες διατάξεις».

β) Του Ν. 3200/1955 «Περί διοικητικής αποκέντρωσης» όπως τροποποιήθηκε και συμπληρώθηκε με το Ν.Δ. 532/1970 και μεταγενέστερες διατάξεις.

γ) Της παρ. 1 του άρθρου 24 και της παρ. 3 του άρθρου 117 του Συντάγματος της χώρας μας.

δ) Του Ν. 998/1979 «Περί προστασίας των δασών και των δασικών εν γένει εκτάσεων της χώρας» και συγκεκριμένα των άρθρων 38 & 41 σε συνδυασμό με την παρ. 1 άρθρου 3 και τις παρ. 1β, 1γ, 1δ & 2δ άρθρου 4 του ιδίου Νόμου, όπως τροποποιήθηκε και ισχύει σήμερα.

2. Τις Διαταγές του Υπουργείου Γεωργίας:

α) 160417/1180/8-7-80,

β) 182447/3049/24-8-80.

3. Την υπ' αριθ. 1344/12-3-2010 Πρόταση του Δασαρχείου Κορίνθου και τα στοιχεία που συνοδεύουν αυτή, μετά την από 11-3-2010 Έκθεση αυτοψίας - Φωτοερμηνείας της Βασιλικής Κουλού Δασολόγου του Δασαρχείου Κορίνθου, σύμφωνα με την οποία η αναφερόμενη στο θέμα έκταση εμβαδού 1.598,68 τετρ. μέτρων, όπως αυτή περιγράφεται με τα στοιχεία Α, Β, Γ, Δ, Ε, Ζ, Η, Α στο από 11-3-2010 συνημμένο Τοπογραφικό Διάγραμμα κλίμακας 1:500, που σύνταξε η ίδια Δασολόγος του Δασαρχείου Κορίνθου Βασιλική Κουλού, εκχερσώθηκε παράνομα και χωρίς την άδεια της αρμόδιας Δασικής Αρχής το 2<sup>ο</sup> δεκαήμερο μηνός Ιανουαρίου τρέχοντος έτους, από τον Οικοδομικό Συνεταιρισμό «Η ΠΡΟΝΟΙΑ», ενώ καλυπτόταν από δάσος Χαλεπίου Πεύκης με συγκόμωση ανωρόφου να υπερβαίνει τα πενήντα εκατοστά (0.50) και με υπό-

ροφο θάμνους αείφυλλων πλατύφυλλων (κυρίως πρίνο & σχίνο) με μέση συνολική συγκόμωση μεγαλύτερη από πενήντα εκατοστά (0.50) και συνεπώς επιβάλλεται η κήρυξη της ως αναδασωτέας, αποφασίζουμε:

Κηρύσσουμε αναδασωτέα την έκταση εμβαδού 1.598,68 τετρ. μέτρων, στη θέση «Άσπρα χώματα» περιφέρειας Δ.Δ. Λουτρακίου του Δήμου Λουτρακίου - Περαχώρας Νομού Κορινθίας, η οποία αποτελεί «δάσος» σύμφωνα με την παρ. 1 άρθρου 3 του Ν. 998/79 όπως τροποποιήθηκε και ισχύει σήμερα, αποτυπώνεται με τα στοιχεία Α, Β, Γ, Δ, Ε, Ζ, Η, Α στο από 11-3-2010 συνημμένο Τοπογραφικό Διάγραμμα κλίμακας 1:500, εντοπίζεται σε Απόσπασμα του υπ' αριθ. 412 200 Ορθοφωτοχάρτη του Υπ. Γεωργίας έτους 1996-97, με κλίμακα 1:5.000, οριοθετείται με τη χρήση συντεταγμένων στο Ε.Γ.Σ.Α. '87, ως εξής:

Σημείο Α: X=412800.9269 Y=4201198.4806

» Β: X=412803.9951 Y=4201171.3253

» Γ: X=412811.9832 Y=4201162.3077

» Δ: X=412799.8645 Y=4201151.5656

» Ε: X=412779.2594 Y=4201153.1122

» Ζ: X=412765.4639 Y=4201164.5216

» Η: X=412773.8412 Y=4201200.4052

και συνορεύει:

ΒΟΡΕΙΑ: Με μη δασική έκταση.

ΝΟΤΙΑ: Με δάσος.

ΑΝΑΤΟΛΙΚΑ: Με οδό.

ΔΥΤΙΚΑ: Με δάσος

όπου σύνταξε η Δασολόγος του Δασαρχείου Κορίνθου Βασιλική Κουλού και θεώρησε ο Δασάρχης, με σκοπό την προστασία συνολικά της συγκεκριμένης επιφάνειας από τυχόν νεότερες επεμβάσεις, καθότι συνεχώς παρατηρούνται σε αυτή παράνομες επεμβάσεις, αλλά και την επανεγκατάσταση με φυσική ή τεχνητή αναγέννηση της δασικής βλάστησης όπου καταστράφηκε από την εκχέρσωση.

Η απόφαση αυτή να δημοσιευθεί στην Εφημερίδα της Κυβερνήσεως.

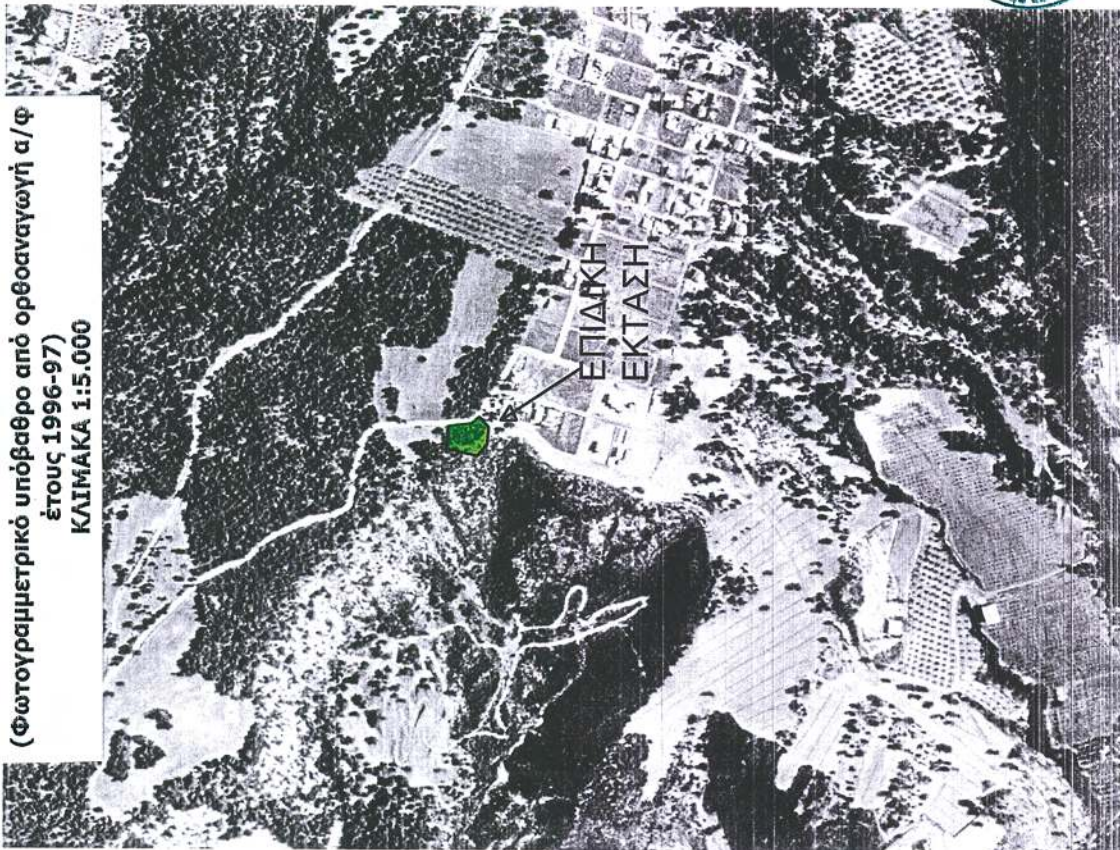
Τρίπολη, 20 Αυγούστου 2010

Ο Γενικός Γραμματέας Περιφέρειας

ΦΩΤΙΟΣ ΧΑΤΖΗΜΙΧΑΛΗΣ



**ΑΠΟΣΠΑΣΜΑ ΕΚ ΤΟΥ 412-200 ΟΡΘΟΦΩΤΟΧΑΡΤΗ**  
**(Φωτογραμμετρικό υπόβαθρο από ορθοαναγωγή α/φ**  
**έτους 1996-97)**  
**ΚΛΙΜΑΚΑ 1:5.000**



**ΕΘΝΙΚΟ ΤΥΠΟΓΡΑΦΕΙΟ**

Για τεχνικούς λόγους στο σχεδιάγραμμα, έγινε σμίκρυνση, κατά ποσοστό **56%**

Ανήκει στο αριθμ. **1344/19-3-2010** έγγραφο του Δασαρχείου Κορίνθου

ΤΟΠΟΓΡΑΦΙΚΟ ΔΙΑΓΡΑΜΜΑ ΚΛΙΜΑΚΑΣ 1:500 ΣΤΟ ΟΠΟΙΟ ΦΑΙΝΕΤΑΙ ΤΟ ΤΜΗΜΑ ΔΑΣΟΥΣ ΧΑΛΕΠΙΟΥ ΠΕΥΚΗΣ ΓΙΑ ΤΟ ΟΠΟΙΟ ΙΣΧΥΕΙ ΠΑΡΑΧΩΡΗΤΗΡΙΟ Υ.Γ. ΠΟΥ ΠΕΡΙΦΡΑΧΘΗΚΕ ΕΝ ΜΕΡΕΙ ΠΑΡΑΝΟΜΑ ΚΑΙ ΕΝ ΜΕΡΕΙ ΕΧΕΙ ΕΚΧΕΡΣΘΕΙ ΑΠΟ ΤΟΝ "ΟΙΚΟΔΟΜΙΚΟ ΣΥΝΕΤΑΙΡΙΣΜΟ Η ΠΡΟΝΟΙΑ" ΚΑΙ ΤΟ ΟΠΟΙΟ ΒΡΙΣΚΕΤΑΙ ΣΤΗΝ ΘΕΣΗ ΑΣΠΡΑ ΧΩΜΑΤΑ ΠΕΡΙΦ. Δ.Δ. ΛΟΥΤΡΑΚΙΟΥ ΤΟΥ ΔΗΜΟΥ ΛΟΥΤΡΑΚΙΟΥ - ΠΕΡΑΧΩΡΑΣ.

ΜΗΚΟΣ ΠΕΡΙΦΡΑΞΗΣ (Α,Β,Γ,Δ)=66,57 τ.μ.



- ΟΡΘΟΓΩΝΙΚΕΣ ΣΥΝΤΕΤΑΓΜΕΝΕΣ ΚΟΡΥΦΩΝ  
 (Σύστημα αναφοράς συντεταγμένων Κρατικό  
 Δίκτυο Ε.Γ.Σ.Α. 87 Δο.τ.μ.μ.: GRS '80)
- Α 412800,9269 4201198,4806
  - Β 412805,9951 4201171,3253
  - Γ 412811,9832 4201162,3077
  - Δ 412799,8645 4201151,5656
  - Ε 412779,2594 4201153,1122
  - Ζ 412765,4639 4201164,5216
  - Η 412773,8412 4201200,4052

Ανήκει στην αριθμ. **110** /...  
**20.8.10** της Δίαισης  
 Δασών Ν. Κορίνθου.

ΔΑΣΟΣ ΓΙΑ ΤΟ ΟΠΟΙΟ ΙΣΧΥΕΙ ΠΑΡΑΧΩΡΗΤΗΡΙΟ ΤΟΥ Υ.Γ. (ΠΡΟΝΟΙΑ)

Κορίνθος 11/03/2010  
 Η Συντάκτρια  
 Βαβή Κουλού  
 Δασολόγος

Κορίνθος 21/03/2010  
 Ο Δασάρχης  
 Γεωργ. Μπαούλας  
 Δασάρχης

Κορίνθος 26/03/2010  
 Η Γενική Π.Π.  
 Χαρίλαος Φιλίππος  
 Δασάρχης



\* 0 4 0 0 4 9 3 2 2 0 9 1 0 0 0 8 \*