Signature Not Verified
Digitally signed by Theodoros Moumouris
Date: 2010.11.15 11:52:16 EET
Reason: Signed PDF (embedded)
Location: Athens, Ethniko Typografio

ΕΦΗΜΕΡΙΣ ΤΗΣ ΚΥΒΕΡΝΗΣΕΩΣ

ΤΗΣ ΕΛΛΗΝΙΚΗΣ ΔΗΜΟΚΡΑΤΙΑΣ

ΤΕΥΧΟΣ ΤΕΤΑΡΤΟ **Αρ. Φύλλου 588**

3 Νοεμβρίου 2010

ΠΕΡΙΕΧΟΜΕΝΑ

ΑΠΟΦΑΣΕΙΣ

Επικύρωση καθορισμού οριοθέτησης τμήματος του ρέματος «ΔΡΕΣΘΕΝΑΪΪΚΟ ΛΑΓΚΑΔΙ» του Δήμου ΒΡΑΧΝΑΪΪΚΩΝ Ν. ΑΧΑΪΑΣ και στο ύψος της ιδιοκτησίας Νικολάου Πυρρή. 1

Κήρυξη ως αναδασωτέας έκτασης εμβαδού 1.403,30 τ.μ. από τη θέση «Κακιά Ράχη» έως τη θέση «Φασουλά» περιφέρειας Δ.Δ. Φιλοθέης, Δήμου Ευπαλίου του Νομού Φωκίδας. 2

Αλλαγή χρήσης γης, τμήματος του αριθ. 737 κοινόχρηστου τεμαχίου αγροκτήματος Περσίας Δήμου Βεγορίτιδος Νομού Πέλλας για μονάδα τυποποίησης προϊόντων - διαλογητήριο, συσκευαστήριο. 3

ΑΠΟΦΑΣΕΙΣ

Αριθμ. 125998/4977 (1)

Επικύρωση καθορισμού οριοθέτησης τμήματος του ρέματος «ΔΡΕΣΘΕΝΑΪΪΚΟ ΛΑΓΚΑΔΙ» του Δήμου ΒΡΑΧΝΑΙΪΚΩΝ Ν. ΑΧΑΪΑΣ και στο ύψος της ιδιοκτησίας Νικολάου Πυρρή.

Ο ΓΕΝΙΚΟΣ ΓΡΑΜΜΑΤΕΑΣ ΠΕΡΙΦΕΡΕΙΑΣ
ΔΥΤΙΚΗΣ ΕΛΛΑΔΑΣ

Έχοντας υπόψη:

1. Το Ν.3200/55 περί διοικητικής αποκέντρωσης, όπως τροποποιήθηκε και συμπληρώθηκε μεταγενέστερα.

2. Τις διατάξεις του Π.Δ. 39/83 περί μεταβιβάσεως αρμοδιοτήτων του Υπουργού Δημ. Έργων στις Περιφερειακές Υπηρεσίες.

3. Τις διατάξεις του άρθρου 66 του Ν. 1622/86 «περί Τοπικής Αυτοδιοίκησης, Περιφερειακής Ανάπτυξης και δημοκρατικού προγραμματισμού» όπως αντικαταστάθηκε με τις διατάξεις της παρ. 5 του άρθρου 33 του Ν. 1832/89.

4. Τις διατάξεις του Ν.2503/97 «Διοίκηση, οργάνωση, στελέχωση της Περιφέρειας, ρύθμιση θεμάτων για την Τοπική Αυτοδιοίκηση και άλλες διατάξεις».

5. Την 33/98 εγκύκλιο του ΥΠΕΧΩΔΕ «Αστυνόμευση ρεμάτων και συντήρηση αντιπλ/κών έργων».

6. Το Ν. 3010/2002 «Εναρμόνιση του Ν.1650/86 με τις οδηγίες 97/11 Ε.Ε & 96/61 Ε.Ε» και ειδικότερα τις διατάξεις του άρθρου 5 αυτού «Διαδικασία οριοθέτησης και ρυθμίσεις θεμάτων για τα υδατορέματα» καθώς και τις ισχύουσες διατάξεις της υπ' αριθμ. 3046/304/3-2-89 απόφασης του αναπληρωτή Υπουργού Υ.ΠΕ.ΧΩ.ΔΕ. και ειδικότερα του άρθρου 6 αυτής σχετικά με τη δόμηση κοντά στα ρέματα.

7. Την αρ. 9622/2-9-2002 απόφαση του Γεν. Γραμματέα Περιφέρειας Δυτικής Ελλάδας «περί αναθέσεως μέρους των αρμοδιοτήτων Γεν. Γραμματέα στο Διευθυντή Δημοσίων Έργων».

8. Την αρ. 11278/2005 (Φ.Ε.Κ 1434/18-10-2005, τ. Β΄) απόφαση του Γεν. Γραμματέα Περιφέρειας Δυτικής Ελλάδας «περί αναθέσεως μέρους των αρμοδιοτήτων Γεν. Γραμματέα στον Γεν. Διευθυντή ΠΔΕ».

9. Το από 28/12/2009 απόσπασμα από το πρακτικό αρ. 12/2009 της συνεδρίασης του Δημοτικού Συμβουλίου του Δήμου Βραχναϊίκων Ν. Αχαΐας (αρ. απόφασης 125/2009) και το από 22/3/2010 απόσπασμα από το πρακτικό αρ. 4/2010 της συνεδρίασης του Δημοτικού Συμβουλίου του Δήμου Βραχναϊίκων Ν. Αχαΐας (αρ. απόφασης 31/2010).

10. Το με αρ. πρωτ. Η 6128/23-09-2010 έγγραφο της Δ.Τ.Υ.Ν. Αχαΐας με το οποίο μας διαβίβασε την από Μαΐου 2010 Τεχνική Έκθεση Υδρολογικής - Υδραυλικής μελέτης και Περιβαλλοντικών στοιχείων που συντάχθηκαν από την ΜΕΔΕ - Β. Χριστόπουλος - Α. Αλεβίζος - Η. Κέντρος Ε.Ε. και το από Μαΐου 2010 Τοπογραφικό Διάγραμμα στο οποίο σημειώνονται με μπλε γραμμή (γραμμή οριοθέτησης) που καθορίζεται από τους αριθμούς 1, 2, 3, 4, 17, 18, 19 και κόκκινη γραμμή (γραμμή πλημμύρας) οι οριογραμμές καθορισμού της οριοθέτησης τμήματος του ρέματος «ΔΡΕΣΘΕΝΑΪΪΚΟ ΛΑΓΚΑΔΙ» του Δήμου ΒΡΑΧΝΑΪΪΚΩΝ Ν. ΑΧΑΪΑΣ και στο ύψος της ιδιοκτησίας Νικολάου Πυρρή, όπως τα παραπάνω ελέγχθηκαν και θεωρήθηκαν από την υπόψη υπηρεσία (Δ.Τ.Υ.Ν. Αχαΐας), αποφασίζουμε:

Επικυρώνουμε τον καθορισμό των οριογραμμών του τμήματος του ρέματος «ΔΡΕΣΘΕΝΑΪΪΚΟ ΛΑΓΚΑΔΙ» του Δήμου ΒΡΑΧΝΑΪΪΚΩΝ Ν. ΑΧΑΪΑΣ και στο ύψος της ιδιοκτησίας Νικολάου Πυρρή, που φαίνονται στο Τοπογραφικό Διάγραμμα με μπλε και κόκκινη γραμμή και σημειώνονται με τους αριθμούς που αναγράφονται στην παραπάνω παρ. 10, όπως αυτές καθορίσθηκαν από την Υδρολογική - Υδραυλική μελέτη που συντάχθηκε από την ΜΕΔΕ - Β. Χριστόπουλος - Α. Αλεβίζος - Η Κέντρος Ε.Ε., ελέγχθηκαν και θεωρήθηκαν από την Δ.Τ.Υ.Ν. Αχαΐας.

Η απόφαση αυτή να δημοσιευθεί στην Εφημερίδα της Κυβερνήσεως.

Πάτρα, 13 Οκτωβρίου 2010

Με εντολή Γενικού Γραμματέα Περιφέρειας
Ο Γενικός Διευθυντής
Δ. ΠΑΝΑΓΙΩΤΟΠΟΥΛΟΣ

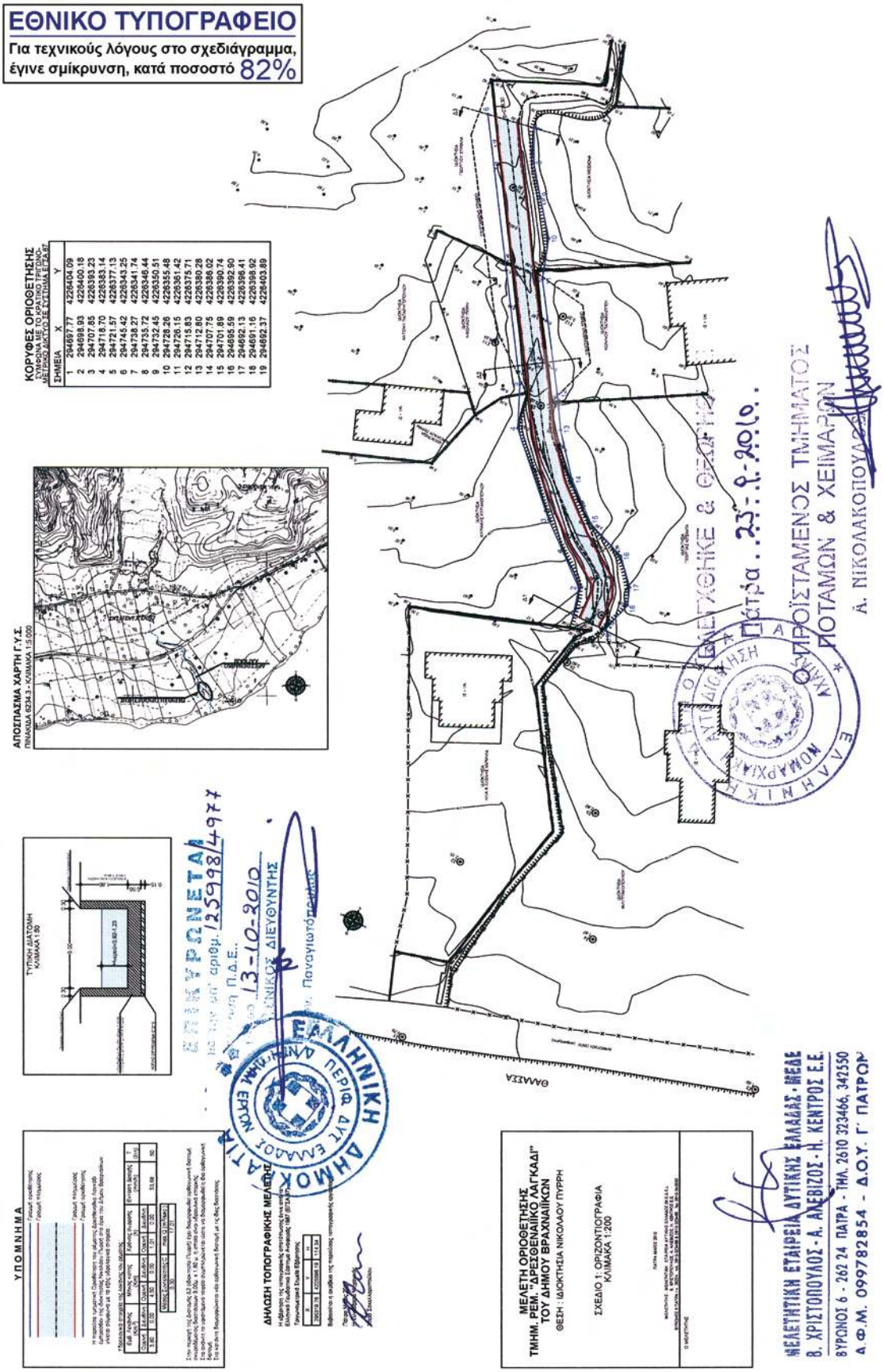
ΕΘΝΙΚΟ ΤΥΠΟΓΡΑΦΕΙΟ
Για τεχνικούς λόγους στο σχεδιάγραμμα, έγινε σμίκρυνση, κατά ποσοστό 82%
ΚΟΡΥΦΕΣ ΟΡΙΟΘΕΤΗΣΕΩΣ
ΣΗΜΕΙΑ X Y
1 294697.77 4226404.09
2 294698.93 4226400.18
3 294707.85 4226393.23
4 294718.70 4226383.14
5 294721.57 4226377.13
6 294721.45 4226375.25
7 294738.27 4226341.74
8 294733.72 4226346.44
9 294732.46 4226350.51
10 294728.26 4226355.48
11 294726.15 4226361.42
12 294715.83 4226375.71
13 294712.80 4226380.28
14 294707.75 4226386.02
15 294701.89 4226390.74
16 294695.59 4226392.80
17 294692.13 4226396.41
18 294691.16 4226398.92
19 294692.37 4226403.89
ΑΠΟΣΠΑΣΜΑ ΧΑΡΤΗ Γ.Υ.Σ.
ΠΙΝΑΚΙΔΑ 6234.3 - ΚΛΙΜΑΚΑ 1:5.000
ΤΥΠΙΚΗ ΔΙΑΤΟΜΗ
ΚΛΙΜΑΚΑ 1:50
ΥΠΟΜΝΗΜΑ
ΔΗΛΩΣΗ ΤΟΠΟΓΡΑΦΙΚΗΣ ΜΕΛΕΤΗΣ
ΕΛΛΗΝΙΚΗ ΔΗΜΟΚΡΑΤΙΑ
ΠΕΡΙΦ. ΔΥΤ. ΕΛΛΑΔΟΣ
ΔΗΜ. ΔΙΟΙΚΗΣΗ ΑΙΓΙΑΛΕΙΑΣ
ΔΙΕΥΘΥΝΤΗΣ
13-10-2010
ΑΝΤΙΔΗΜΑΡΧΟΣ
ΠΡΟΪΣΤΑΜΕΝΟΣ ΤΜΗΜΑΤΟΣ ΠΟΤΑΜΩΝ & ΧΕΙΜΑΡΩΝ
Α. ΝΙΚΟΛΑΚΟΠΟΥΛΟΣ
ΘΑΛΑΣΣΑ
ΜΕΛΕΤΗ ΟΡΙΟΘΕΤΗΣΗΣ
ΤΜΗΜ. ΡΕΜ. "ΑΡΣΟΘΕΝΑΙΚΟ ΛΑΓΚΑΔΙ"
ΤΟΥ ΔΗΜΟΥ ΒΡΑΧΑΙΩΝ
ΘΕΣΗ : ΙΔΙΟΚΤΗΣΙΑ ΝΙΚΟΛΑΟΥ ΠΥΡΗ
ΣΧΕΔΙΟ 1: ΟΡΙΖΟΝΤΙΟΓΡΑΦΙΑ
ΚΛΙΜΑΚΑ 1:200
ΜΕΛΕΤΗΤΙΚΗ ΕΤΑΙΡΕΙΑ ΔΥΤΙΚΗΣ ΕΛΛΑΔΑΣ - ΜΕΔΕ
Β. ΧΡΙΣΤΟΠΟΥΛΟΣ - Α. ΑΛΕΒΙΖΟΣ - Η. ΚΕΝΤΡΟΣ Ε.Ε.
ΒΥΡΩΝΟΣ 6 - 262 24 ΠΑΤΡΑ - ΤΗΛ. 2610 323466, 342550
Α.Φ.Μ. 099782854 - Δ.Ο.Υ. Γ' ΠΑΤΡΩΝ

Αριθ. 3095 (2)

Κήρυξη ως αναδασωτέας έκτασης εμβαδού 1.403,30 τ.μ. από τη θέση «Κακιά Ράχη» έως τη θέση «Φασουλά» περιφέρειας Δ.Δ. Φιλοθέης, Δήμου Ευπαλίου του Νομού Φωκίδας.

Η ΓΕΝΙΚΗ ΓΡΑΜΜΑΤΕΑΣ ΠΕΡΙΦΕΡΕΙΑΣ
ΣΤΕΡΕΑΣ ΕΛΛΑΔΑΣ

Έχοντας υπόψη:

1 Τις διατάξεις των άρθρων 24 παρ. 1 και 117 παρ. 3 του Συντάγματος.

2. Τις διατάξεις του Ν. 2503/97 « Διοίκηση, οργάνωση, στελέχωση της Περιφέρειας, ρύθμιση θεμάτων για την τοπική αυτοδιοίκηση και άλλες διατάξεις» (ΦΕΚ 107 Α΄).

3. Τις διατάξεις του Ν. 998/79 « Περί προστασίας των δασών και των δασικών εν γένει εκτάσεων της χώρας» (ΦΕΚ 289 Α΄) όπως τροποποιήθηκαν με τον Ν. 3208/03 (ΦΕΚ 303 Α΄), άρθρο 36 Ν. 3698/2008 (ΦΕΚ 189Α΄) και άρθρο 9 Ν. 3818/10 (ΦΕΚ 17 Α΄) και συγκεκριμένα:

α) του άρθρου 41 παρ. 1

β) του άρθρου 38 παρ. 1

4. Τις διαταγές του Υπουργείου Αγροτικής Ανάπτυξης και τροφίμων:

α) 160417/1180/8-7-80

β) 182447/3049/24-9-80

5. Την υπ'αριθ. 1277/25-08-2010 πρόταση του Δασαρχείου Λιδωρικίου από την οποία προκύπτει ότι η έκταση που αναφέρεται στο θέμα είχε κατά το χρόνο καταστροφής της, που έγινε από παράνομη εκχέρσωση, από 12-07-2010 έως 30-07-2010, Δασικό χαρακτήρα κατά την έννοια του άρθρου 3 παρ. 1 του Ν. 998/79, όπως τροποποιήθηκε και ισχύει σήμερα, καλυπτόμενη από πουρνάρια σε ποσοστό 90% και ως εκτούτου επιβάλλεται η κήρυξη της ως αναδασωτέας.

6. Την υπ'αριθ. 1140/03-09-2010 αναφορά και σύμφωνη γνώμη της Δ/νσης Δασών Ν. Φωκίδας, αποφασίζουμε:

Κηρύσσουμε αναδασωτέο το δημόσιο δάσος εμβαδού 1.403,30 τ.μ. από τη θέση «Κακιά Ράχη» έως τη θέση «Φασουλά» περιφέρειας Δ.Δ. Φιλοθέης, Δήμου Ευπαλίου του Νομού Φωκίδας, με σκοπό αφ'ενός μεν τη διατήρηση του δασικού του χαρακτήρα, ώστε να αποκλειστεί η διάθεσή του για άλλο προορισμό αφ' ετέρου δε την επαναδημιουργία της δασικής βλάστησης με φυσική αναγέννηση ή τεχνητή αναδάσωση.

Προσδιορίζεται με τα στοιχεία: 1-2-3-4-5-6-7-1 και 8-9-10-11-12-13-14-15-16-17-18-8 όπως φαίνεται στο συνημμένο διάγραμμα, το οποίο αποτελεί αναπόσπαστο μέρος της αποφάσεως αυτής και έχει όρια:

Ανατολικά: Με δάσος πουρναριών.

Δυτικά: Με δάσος πουρναριών.

Βόρεια: Με δάσος πουρναριών και με έκταση που έχει προταθεί να κηρυχθεί αναδασωτέα.

Νότια: Με δημόσια δασική έκταση που έχει παραχωρηθεί με την αριθ. 250/2010 απόφαση για λατομείο.

Επιτρέπεται υποβολή κατ' αυτής αίτησης ακύρωσης στο Σ.τ.Ε. μέσα σε προθεσμία εξήντα (60) ημερών, που αρχίζει από την επομένη της δημοσίευσης της (άρθρο 46 Π.Δ. 18/89).

Από τις διατάξεις της απόφασης αυτής δεν προκαλείται δαπάνη σε βάρος του Κρατικού προϋπολογισμού.

Η απόφαση αυτή να δημοσιευθεί στην Εφημερίδα της Κυβερνήσεως.

Λαμία, 11 Οκτωβρίου 2010

Η Γενική Γραμματέας Περιφέρειας
ΑΙΚΑΤΕΡΙΝΗ ΔΙΑΜΑΝΤΟΠΟΥΛΟΥ

ΤΟΠΟΓΡΑΦΙΚΟ ΔΙΑΓΡΑΜΜΑ

Δημόσιου Δάσους με στοιχεία (Τμήμα Ι με στοιχεία 1-2-3-4-5-6-7-1 εμβαδού ζώνης κατάληψης 531τ.μ., Τμήμα ΙΙ με στοιχεία 8-9-10-11-15-16-17-18-8 εμβαδού ζώνης κατάληψης 469,80 τ.μ και Τμήμα ΙΙΙ με στοιχεία 11-12-13-14-15-11 εμβαδού ζώνης κατάληψης 403,50 τ.μ..) συνολικού εμβαδού 1.403,30 τ.μ από τη θέση «Κακιά Ράχη» έως τη θέση «Φασουλά» Τ.Δ. Φιλοθέης του Δήμου Ευπαλίου, της οποίας η βλάστηση καταστράφηκε μετά από παράνομη διάνοιξη δρόμου, εντος του Ιουλίου 2010.

ΕΘΝΙΚΟ ΤΥΠΟΓΡΑΦΕΙΟ
Για τεχνικούς λόγους στο σχεδιάγραμμα, έγινε σμίκρυνση, κατά ποσοστό 79%

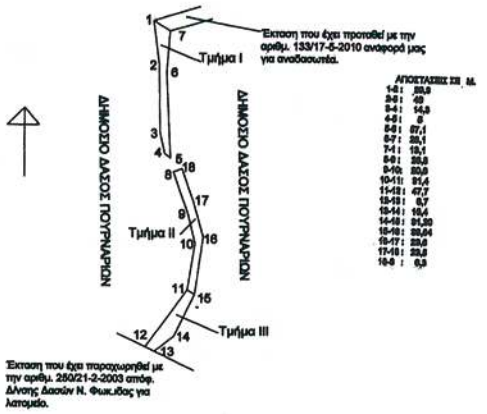

Κλίμακα 1:4000
ΣΥΝΤΕΤΑΓΜΕΝΕΣ ΕΓΣΑ '87

	EGSA	87
1.	324210	4259524
2	324214	4259495
3.	324215	4259449
4.	324218	4259436
5.	324222	4259432
6.	324219	4259489
7.	324221	4259517
8.	324224	4259423
9.	324234	4259396
10.	324239	4259376
11.	324234	4259345
12.	324206	4259307
13.	324212	4259304
14.	324225	4259314
15	324239	4259342
16.	324244	4259380
17.	324236	4259403
18.	324229	4259425

ΑΠΟΣΠΑΣΜΑ ΧΑΡΤΗ .....
ΦΥΛΛΟ **6207$_4$**
ΚΛΙΜΑΚΑ **1: 10.000**

ΥΠΟΜΝΗΜΑ

Θέση δημόσιου δάσους
Εμβαδόν= **1.403,30 τ.μ.**
Από τη Δασική θέση «Κακιά Ράχη» έως τη θέση «Φασουλά» Τ.Δ. Φιλοθέης Τ.Δ. του Δήμου Ευπαλίου

Ανήκει στην αριθμ. ....3095\2010.. απόφαση

Ο Γεν. Γραμματέα Π.Σ.Ε
Ο Δ/ντης Δάσων Περιφέρειας
Ανδρέας Παπαδρέου

ΕΛΕΓΧΘΗΚΕ
Ημερομηνία 25 - 08 -2010
Ο ΔΑΣΑΡΧΗΣ
Κωνσταντίνος Νικ. Μωϋσιάδης
Δασολόγος ΠΕ2/Β'

Ημερομηνία 25 - 08 - 2010
Ο ΣΥΝΤΑΞΑΣ
Κωνσταντόπουλος Παναγιώτης
Δασολόγος ΠΕ$_2$

Αριθμ. 1220 (3)

Αλλαγή χρήσης γης, τμήματος του αριθ. 737 κοινόχρηστου τεμαχίου αγροκτήματος Περσίας Δήμου Βεγορίτιδος Νομού Πέλλας για μονάδα τυποποίησης προϊόντων - διαλογητήριο, συσκευαστήριο.

Ο ΑΝΤΙΝΟΜΑΡΧΗΣ ΠΕΛΛΑΣ

Έχοντας υπόψη:

1.- Τις διατάξεις του Π.Δ. 30/96 (ΦΕΚ 21 Α/96) «Κώδικας Νομαρχιακής Αυτ/σης», όπως τροποποιήθηκε και ισχύει.

2. Την αριθμ.40/23-4-2008 (ΦΕΚ 1711 Β/26-8-08) απόφαση του Ν.Σ. Πέλλας.

3. Την υπ. αριθ. 100/ΔΙΟΙΚ/29/8-1-2010 απόφαση του Νομάρχη Πέλλας «Μεταβίβαση Αρμοδιοτήτων στους Αντινομάρχες» (ΦΕΚ 58Β/26.01.2010)

4. Τις διατάξεις του Ν. 1512/85 (ΦΕΚ 4Α/85) για τροποποίηση και συμπλήρωση Πολεοδομικών διατάξεων κλπ και ειδικά το άρθρο 3 «περί καθορισμού χρήσεων παραχωρουμένων δημοτικών εκτάσεων».

5. Το άρθρο 90 του Π.Δ. 63/2005 «Κωδικοποίηση της Νουοθεσίαο για την Κυβέρνηση και τα Κυβερνητικά Όονανα» (ΦΕΚ 98Α).

6. Τις διατάξεις του από 17-7-23 Ν.Δ.» περί σχεδίων πόλεων και κωμών του Κράτους», όπως τροποποιήθηκε και συμπληρώθηκε μεταγενέστερα.

7. Το αριθ. 8303/21-06-2010 έγγραφο του τμήματος πολιτικής γης της Δ/νσης Πολιτικής Γης Ν. Πέλλας.

8. Την αριθ. 106/2010 (έγγραφο 3025/09-06-2010) απόφαση Δημοτικού Συμβουλίου Βεγορίτιδος.

9. Το αριθ. 2825/30-04-2010 έγγραφο της Δ/νσης Τουρισμού Κεντρικής Μακεδονίας.

10. Το αριθ. Δ.Υ./05-05-2010 έγγραφο του Τμήματος Τοπογραφήσεων Έδεσσας - Αριδαίας, Δ/νση Πολιτικής Γης Ν.Α. Πέλλας.

11. Το αριθ. ΔΥΠ/Β3/Φ75α/5660/09-06-2010 έγγραφο του Τμήματος Υγείας της Δ/νσης Υγείας Πρόνοιας Ν.Α. Πέλλας.

12. Το αριθμ. 1482/03-05-2010 έγγραφο της 11ης Εφορείας Βυζαντινών Αρχαιοτήτων Βέροιας.

13. Το αριθ. 2227/06-05-2010 έγγραφο της ΙΖ' Εφορείας Προϊστορικών και Κλασσικών Αρχαιοτήτων.

14. Το αριθ. 1506/17-05-2010 έγγραφο του Δασαρχείου Έδεσσας της Δ/νσης Δασών Πέλλας.

15. Το αριθ. 1759/29-04-2010 έγγραφο της Δ/νσης Γεωργίας Έδεσσας.

16. Το αριθ. 192/21-14-2010 έγγραφο του Τμήματος Πολεοδομίας Έδεσσας της Δ/νσης Πολεοδομικού Σχεδιασμού-Οικισμού και Χωροταξίας.

17. Το γεγονός ότι από τις διατάξεις της παρούσας απόφασης δεν προκαλείται δαπάνη σε βάρος του Κρατικού προϋπολογισμού ούτε του προϋπολογισμού του οικείου ΟΤΑ, αποφασίζουμε:

Άρθρο 1ο

Ανακαλούμε την, με αριθ. 1062/23-06-2009 (ΦΕΚ 288Δ/09). απόφαση Νομάρχη Πέλλας.

Άρθρο 2ο

Προσδιορίζουμε την χρήση τμήματος 6.041,08 τ.μ. από το αριθ. 737 κοινόχρηστο τεμάχιο του αγροκτήματος Περσίας με στοιχεία Ε200-Ε201-Ε202-Ε203-Ε204-Ε200 όπως φαίνεται στο, συνημμένο στην παρούσα, τοπογραφικό διάγραμμα με κλίμακα 1:500 που θεωρήθηκε από τη Δ/ντρια της Δ/νσης Πολεοδομικού Σχεδιασμού - Οικισμού και Χωροταξίας Ν.Α. Πέλλας με την από 30 Ιουλίου 2010 πράξη, σαν χώρο για την δημιουργία μονάδας τυποποίησης προϊόντων - διαλογητηρίου, συσκευαστηρίου, σύμφωνα με τις διατάξεις του άρθρου 3 του Ν. 1512/85.

Άρθρο 3ο

Κατά της παρούσας επιτρέπεται σύμφωνα με το άρθρο 69 του Π.Δ. 30/96 (ΦΕΚ 21/Α) η άσκηση προσφυγής ενώπιον του Γενικού Γραμματέα Περιφέρειας μόνο για παράβαση Νόμου μέσα σε αποκλειστική προθεσμία τριάντα (30) ημερών από τη δημοσίευσή της παρούσας που κατατίθεται στο Τμήμα Πολεοδομίας της Ν.Α. Πέλλας.

Η απόφαση αυτή να δημοσιευθεί στην Εφημερίδα της Κυβερνήσεως.

Έδεσσα, 30 Ιουλίου 2010

Ο Αντινομάρχης
ΣΩΤΗΡΙΟΣ ΚΕΧΑΓΙΑΣ

ΕΘΝΙΚΟ ΤΥΠΟΓΡΑΦΕΙΟ

Για τεχνικούς λόγους στο σχεδιάγραμμα, έγινε σμίκρυνση, κατά ποσοστό 36%

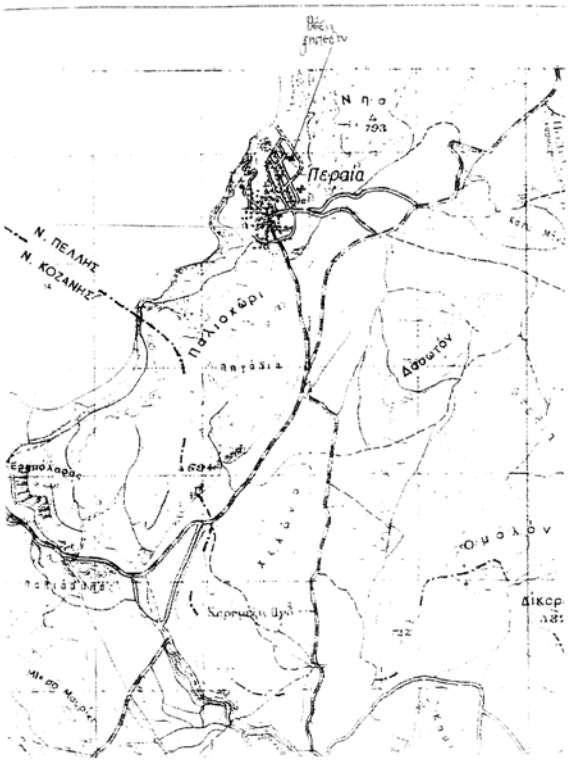

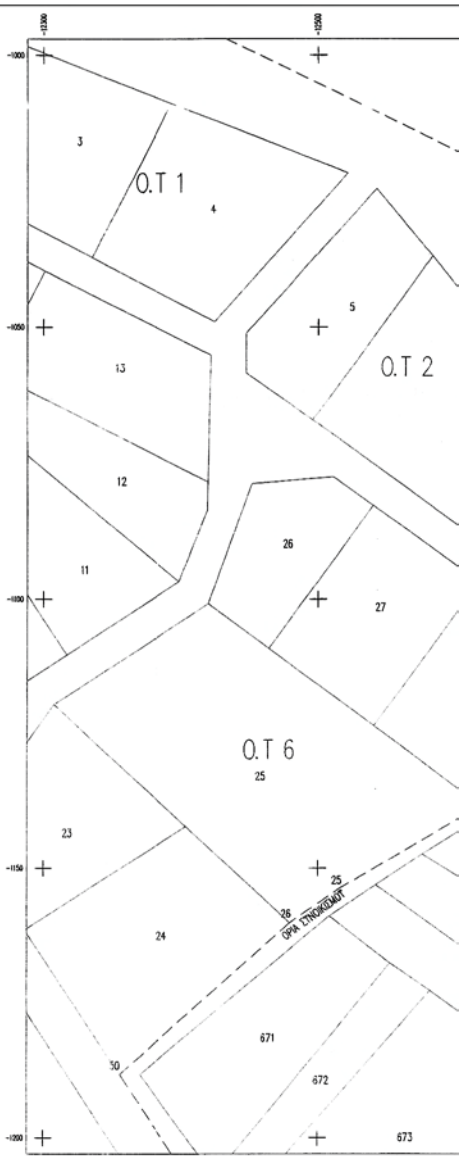

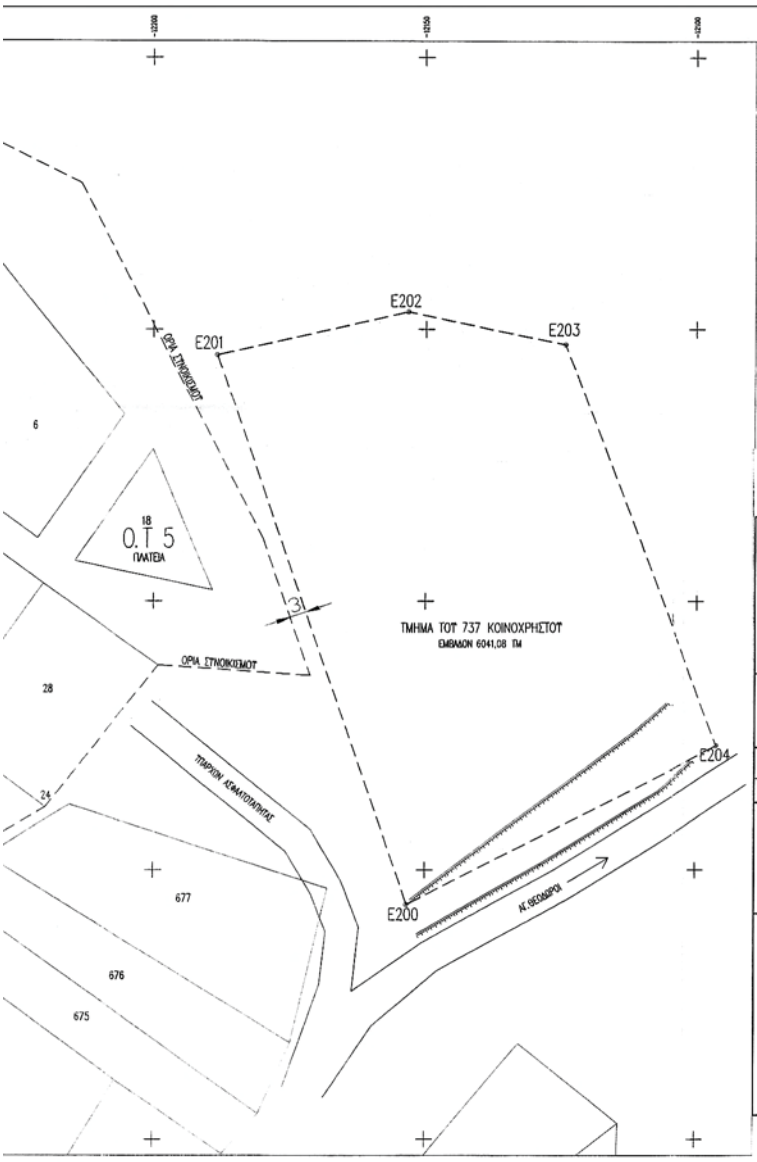

L=40 45 M=1 45		
ΣΤΝΤΕΤΑΓΜΕΝΕΣ ΟΡΙΩΝ		
	x	y
E200	−12153.352	−1120.499
E201	−12188.208	−1054.678
E202	−12153.310	−1046.800
E203	−12124.438	−1052.764
E204	−12095.984	−1126.805

ΤΠΕΤΘΤΝΗ ΔΗΛΩΣΗ Ν 651/77
ΤΟ ΤΜΗΜΑ ΤΟΥ ΤΠ ΑΡΙΘΜΩΝ 737 ΜΕ ΣΤΟΙΧΕΙΑ E200/E201/E202/E203/E204 ΕΜΒΑΔΟΥ 6006,25 ΤΜ. ΣΤΟ ΑΓΡΟΚΤΗΜΑ ΠΕΡΑΙΑ Ν.ΠΕΛΛΑΣ ΕΙΝΑΙ ΑΡΤΙΟ ΚΑΙ ΟΙΚΟΔΟΜΗΣΙΜΟ ΣΥΜΦΩΝΑ ΜΕ ΤΙΣ ΤΕΧΤΟΤΣΕΣ ΠΟΛΕΟΔΟΜΙΚΕΣ ΔΙΑΤΑΞΕΙΣ

Ο ΔΗΛΩΝ
ΜΗΧΑΝΙΚΟΣ

ΑΠΟΣΤΑΣΕΙΣ ΑΠΟ:
- ΣΤΝΟΙΚΙΣΜΟ 3.00 Μ
- ΛΙΜΝΗ ΒΕΓΟΡΙΤΙΔΑ 500 ΜΕΤΡΑ ΠΕΡΙΠΟΥ
- ΕΘΝΙΚΗ ΟΔΟ ΕΔΕΣΣΑΣ–ΦΛΩΡΙΝΑΣ 660 ΜΕΤΡΑ ΠΕΡΙΠΟΥ

ΝΟΜΑΡΧΙΑΚΗ ΑΥΤΟΔΙΟΙΚΗΣΗ ΠΕΛΛΑΣ
ΔΙΕΥΘΥΝΣΗ ΠΟΛΕΟΔΟΜΙΚΟΥ ΣΧΕΔΙΑΣΜΟΥ
ΟΙΚΙΣΜΟΥ ΚΑΙ ΧΩΡΟΤΑΞΙΑΣ
ΤΜΗΜΑ ΠΟΛΕΟΔΟΜΙΑΣ ΕΔΕΣΣΑΣ

Θέμα:
«ΚΑΘΟΡΙΣΜΟΣ ΕΠΙΤΡΕΠΟΜΕΝΗΣ ΧΡΗΣΗΣ ΓΗΣ, ΕΚΤΑΣΗΣ 6.041,48 μ2

ΤΟΠΟΓΡΑΦΙΚΟ ΔΙΑΓΡΑΜΜΑ

ΠΕΡΑΙΑ, Δ. ΒΕΓΟΡΙΤΙΔΑΣ	ΚΛ. 1:500

Το διάγραμμα αυτό συνοδεύει την αριθ. 1220/30-07-2010 απόφαση Νομάρχη Πέλλας που αφορά «Αλλαγή χρήσης γης, τμήματος του αριθ. 737 κοινόχρηστου τεμαχίου αγροκτήματος Περαίας Δήμου Βεγορίτιδας Νομού Πέλλας», για μονάδα τυποποίησης προϊόντων – διαλογητήριο, συσκευαστήριο.

ΕΔΕΣΣΑ, 30 ΙΟΥΛΙΟΥ 2010

Ο ΣΥΝΤΑΞΑΣ
ΔΑΝΙΗΛΙΔΗΣ ΘΕΟΔΩΡΟΣ
Μηχ. ΠΕ1 με Δ' βο

ΘΕΩΡΗΘΗΚΕ
ΕΝ
Η Δ/ντρια Δ/νσης Πολ/κου Σχεδ/σμού – Οικισμού και Χωρ/ξιας
Ν.Α. Πέλλας
ΧΑΝΔΡΕΑΔΟΥ ΠΑΡΘΕΝΑ
Μηχ. ΠΕ4 με Α' βο

ΕΘΝΙΚΟ ΤΥΠΟΓΡΑΦΕΙΟ

ΕΦΗΜΕΡΙΣ ΤΗΣ ΚΥΒΕΡΝΗΣΕΩΣ

ΠΕΡΙΦΕΡΕΙΑΚΑ ΓΡΑΦΕΙΑ ΠΩΛΗΣΗΣ Φ.Ε.Κ.

ΘΕΣΣΑΛΟΝΙΚΗ - Βασ. Όλγας 227	**23104 23956**	**ΚΟΜΟΤΗΝΗ -** Δημοκρατίας 1	**25310 22858**
ΠΕΙΡΑΙΑΣ - Ευρυπίδου 63	**210 4135228**	**ΛΑΡΙΣΑ** - Διοικητήριο	**2413 506449**
ΠΑΤΡΑ - Πανεπιστημίου 254 -Κτήριο Β	**2613 613428**	**ΗΡΑΚΛΕΙΟ** - Πεδιάδος 2	**2810 300781**
ΙΩΑΝΝΙΝΑ - Διοικητήριο	**26510 87215**	**ΜΥΤΙΛΗΝΗ** - Πλ. Κωνσταντινουπόλεως 1	**2251 352100**

ΤΙΜΗ ΠΩΛΗΣΗΣ ΦΥΛΛΩΝ ΤΗΣ ΕΦΗΜΕΡΙΔΟΣ ΤΗΣ ΚΥΒΕΡΝΗΣΕΩΣ

Σε έντυπη μορφή:

- Για τα Φ.Ε.Κ. από 1 έως 16 σελίδες σε 1 € προσαυξανόμενη κατά 0,20 € για κάθε επιπλέον οκτασέλιδο ή μέρος αυτού.
- Για τα φωτοαντίγραφα Φ.Ε.Κ. σε 0,15 € ανά σελίδα.

Σε μορφή DVD/CD:

Τεύχος	Ετήσια έκδοση	Τριμηνιαία έκδοση	Μηνιαία έκδοση
Α΄	150 €	40 €	15 €
Β΄	300 €	80 €	30 €
Γ΄	50 €	–	–
Υ.Ο.Δ.Δ.	50 €	–	–
Δ΄	110 €	30 €	–

Τεύχος	Ετήσια έκδοση	Τριμηνιαία έκδοση	Μηνιαία έκδοση
Α.Α.Π.	110 €	30 €	-
Ε.Β.Ι.	100 €	–	-
Α.Ε.Δ.	5 €	–	-
Δ.Δ.Σ.	200 €	–	20 €
Α.Ε.–Ε.Π.Ε. και **Γ.Ε.Μ.Η.**	–	–	100 €

- Η τιμή πώλησης μεμονωμένων Φ.Ε.Κ. σε μορφή cd-rom από εκείνα που διατίθενται σε ψηφιακή μορφή και μέχρι 100 σελίδες, σε 5 € προσαυξανόμενη κατά 1 € ανά 50 σελίδες.
- Η τιμή πώλησης σε μορφή cd-rom/dvd, δημοσιευμάτων μιας εταιρείας στο τεύχος Α.Ε.-Ε.Π.Ε. και Γ.Ε.ΜΗ. σε 5 € ανά έτος.

ΠΑΡΑΓΓΕΛΙΑ ΚΑΙ ΑΠΟΣΤΟΛΗ Φ.Ε.Κ.: Τηλεφωνικά: 210 4071010 - fax: 210 4071011 - internet: http://www.et.gr

ΕΤΗΣΙΕΣ ΣΥΝΔΡΟΜΕΣ Φ.Ε.Κ.

Τεύχος	Έντυπη μορφή
Α΄	225 €
Β΄	320 €
Γ΄	65 €
Υ.Ο.Δ.Δ.	65 €
Δ΄	160 €
Α.Α.Π.	160 €

Τεύχος	Έντυπη μορφή
Α.Ε.Δ.	10 €
Α.Ε.-Ε.Π.Ε. και **Γ.Ε.Μ.Η.**	2.250 €
Δ.Δ.Σ.	225 €
Α.Σ.Ε.Π.	70 €
Ε.Β.Ι.	65 €

- Το τεύχος Α.Σ.Ε.Π. (έντυπη μορφή) θα αποστέλλεται σε συνδρομητές ταχυδρομικά, με την επιβάρυνση των 70 €, ποσό το οποίο αφορά τα ταχυδρομικά έξοδα..

- Η καταβολή γίνεται σε όλες τις Δημόσιες Οικονομικές Υπηρεσίες (Δ.Ο.Υ.). Το πρωτότυπο διπλότυπο (έγγραφο αριθμ. πρωτ. 9067/28.2.2005 2η Υπηρεσία Επιτρόπου Ελεγκτικού Συνεδρίου) με φροντίδα των ενδιαφερομένων, πρέπει να αποστέλλεται ή να κατατίθεται στο Εθνικό Τυπογραφείο (Καποδιστρίου 34, Τ.Κ. 104 32 Αθήνα).
- Σημειώνεται ότι φωτοαντίγραφα διπλοτύπων, ταχυδρομικές Επιταγές για την εξόφληση της συνδρομής, δεν γίνονται δεκτά και θα επιστρέφονται.
- Οι οργανισμοί τοπικής αυτοδιοίκησης, τα νομικά πρόσωπα δημοσίου δικαίου, τα μέλη της Ένωσης Ιδιοκτητών Ημερησίου Τύπου Αθηνών και Επαρχίας, οι τηλεοπτικοί και ραδιοφωνικοί σταθμοί, η Ε.Σ.Η.Ε.Α, τα τριτοβάθμια συνδικαλιστικά Όργανα και οι τριτοβάθμιες επαγγελματικές ενώσεις δικαιούνται έκπτωσης πενήντα τοις εκατό (50%) επί της ετήσιας ταχυδρομικής συνδρομής.
- Το ποσό υπέρ ΤΑ.Π.Ε.Τ. [5% επί του ποσού συνδρομής (τρέχον έτος + παλαιότητα)], καταβάλλεται ολόκληρο (Κ.Α.Ε. 3512) και υπολογίζεται πριν την έκπτωση.
- Στην Ταχυδρομική συνδρομή του τεύχους Α.Σ.Ε.Π. δεν γίνεται έκπτωση.

Πληροφορίες για δημοσιεύματα που καταχωρούνται στα Φ.Ε.Κ. στο τηλ.: 210 5279000.

Φωτοαντίγραφα παλαιών Φ.Ε.Κ.: Μάρνη 8, τηλ.: 210 8220885, 210 8222924, 210 5279050.

Τα φύλλα όλων των τευχών της Εφημερίδας της Κυβερνήσεως διατίθενται δωρεάν σε ηλεκτρονική μορφή στην ιστοσελίδα του Εθνικού Τυπογραφείου (www.et.gr)

ΟΙ ΥΠΗΡΕΣΙΕΣ ΕΞΥΠΗΡΕΤΗΣΗΣ ΠΟΛΙΤΩΝ ΛΕΙΤΟΥΡΓΟΥΝ ΚΑΘΗΜΕΡΙΝΑ ΑΠΟ 08:00 ΜΕΧΡΙ 13:00

04005880311100008

ΑΠΟ ΤΟ ΕΘΝΙΚΟ ΤΥΠΟΓΡΑΦΕΙΟ
ΚΑΠΟΔΙΣΤΡΙΟΥ 34 * ΑΘΗΝΑ 104 32 * ΤΗΛ. 210 52 79 000 * FAX 210 52 21 004
ΗΛΕΚΤΡΟΝΙΚΗ ΔΙΕΥΘΥΝΣΗ: http://www.et.gr – e-mail: webmaster.et@et.gr