Signature Not Verified
Digitally signed by Theodoros Moumouris
Date: 2010.11.29 12:31:29 EET
Reason: Signed PDF (embedded)
Location: Athens, Ethniko Typografio

ΕΦΗΜΕΡΙΣ ΤΗΣ ΚΥΒΕΡΝΗΣΕΩΣ

ΤΗΣ ΕΛΛΗΝΙΚΗΣ ΔΗΜΟΚΡΑΤΙΑΣ

ΤΕΥΧΟΣ ΤΕΤΑΡΤΟ **Αρ. Φύλλου 625**

17 Νοεμβρίου 2010

ΠΕΡΙΕΧΟΜΕΝΑ

ΑΠΟΦΑΣΕΙΣ

Επανακήρυξη ως αναδασωτέας έκτασης συνολικού εμβαδού 15,142 στρ. στη θέση «Παλαιοκαμάριζα» Περιφέρειας του Δήμου Κερατέας του Νομού Αττικής, η οποία κάηκε από την πυρκαγιά της 06-07-2010. 1

Κήρυξη ως αναδασωτέας Ιδιωτικής δασικής έκτασης, εμβαδού 0,850 στρ. στη δασική θέση «Καρβουνιάρη - Μαυρόρεμα» Περιφέρειας Δήμου Πόρου της Νομαρχίας Πειραιά. 2

Κήρυξη ως αναδασωτέας έκτασης (1.580 τ.μ.), η οποία βρίσκεται στη θέση «Καστανιές» περιφερείας Δήμου Ραχών Ικαρίας του Ν. Σάμου. 3

Κήρυξη ως αναδασωτέας έκτασης, εμβαδού Ε=1319,65 τ.μ., στη θέση «Άγ. Ιωάννης», Δημοτικού Διαμερίσματος Βραστάμων, του Δήμου Πολυγύρου..... 4

ΑΠΟΦΑΣΕΙΣ

Αριθμ. 4083 (1)

Επανακήρυξη ως αναδασωτέας έκτασης συνολικού εμβαδού 15,142 στρ. στη θέση «Παλαιοκαμάριζα» Περιφέρειας του Δήμου Κερατέας του Νομού Αττικής, η οποία κάηκε από την πυρκαγιά της 06-07-2010.

Ο ΓΕΝΙΚΟΣ ΓΡΑΜΜΑΤΕΑΣ ΠΕΡΙΦΕΡΕΙΑΣ ΑΤΤΙΚΗΣ

Έχοντας υπόψη:

1.- Τις διατάξεις:

α) Του άρθρου 117 Παρ. 3 του Συντάγματος της Ελλάδος.

β) Του Ν. 3200/1955 «περί διοικητικής αποκεντρώσεως» όπως αυτές τροποποιήθηκαν μεταγενέστερα.

γ) Του Ν. 2503/1997 «Διοίκηση, οργάνωση, στελέχωση της Περιφέρειας κ.λπ.».

δ) Του Ν. 998/1979 «Περί προστασίας των Δασών και των Δασικών εν γένει εκτάσεων της Χώρας και ειδικότερα: δα) Του άρθρου 41 παρ. 1, δβ) Του άρθρου 38 παρ. 1.

ε) Την αριθμ. 160417/1180/9.7.1980 εγκύκλιο δ/γή του Υπ. Γεωργίας.

ζ) Του Ν. 3208/2003 «Περί προστασίας δασικών οικοσυστημάτων κ.λπ.».

η) Την αριθμ. 2500/85 απόφαση περί κήρυξης έκτασης ως αναδασωτέας του Νομάρχη Αν. Αττικής (ΦΕΚ Δ΄ 696/21-11-1985).

θ) Την οικ6054/30.9.2009 δ/γή της Δ/νσης Δασών Αν. Αττικής 2.-Το έκτο άρθρο του Ν.3621/2007 (ΦΕΚ 279/τ.Δ΄/20.12.2007).

3.- Την αριθ. 2601/2.9.10 πρόταση του αρμοδίου Δασαρχείου Λαυρίου σχετικά με την επανακήρυξη ως αναδασωτέας της αναφερόμενης στο θέμα έκταση, αποφασίζουμε:

Επανακηρύσσουμε ως αναδασωτέα δημόσια δασική έκταση (δάσος) συνολικού εμβαδού 15.142 στρ. (δέκα πέντε στρεμμάτων και εκατόν σαράντα δύο χιλιοστών του στρέμματος) που βρίσκεται στην θέση «Παλαιοκαμάριζα» Περιφέρειας του Δήμου Κερατέας του Νομού Αττικής, η οποία απεικονίζεται με στοιχεία οριογραμμής: τμήμα Ε1 (1, 2, 3, 4, ..., 25, 26, 1) εμβαδού 14.364 στρ και τμήμα Ε2 (27, 28, 29, 30, 31, 32, 27) στο προσαρτημένο στη παρούσα απόφασή μας διάγραμμα, η οποία αποτελεί αναπόσπαστο μέρος αυτής και έχει όρια:

Ανατολικά: Με δημόσιες δασικές και αναδασωτέες εκτάσεις.

Βόρεια: Με δημόσιες δασικές και αναδασωτέες εκτάσεις,

Νότια: Με δημόσιες δασικές και αναδασωτέες εκτάσεις,

Δυτικά: Με δημόσιες δασικές και αναδασωτέες εκτάσεις.

Σκοποί της επανακήρυξης της ανωτέρω έκτασης ως αναδασωτέας είναι, η διατήρηση του δασικού χαρακτήρα αυτής, ο αποκλεισμός διάθεσής της για άλλη χρήση και η αποκατάσταση της καταστραφείσης κατά την πυρκαγιά της 6ης Ιουλίου έτους 2010 δασικής βλάστησης αποτελούμενης από άγρια ξυλώδη βλάστηση αειφύλλων πλατυφύλλων και νεαρών ατόμων χαλεπίου πεύκης με πυκνότητα άνω του 70-80% καθώς και η εφαρμογή του έκτου άρθρου του Ν.3621/07.

Η απόφαση αυτή να δημοσιευθεί στην Εφημερίδα της Κυβερνήσεως.

Αγία Παρασκευή, 4 Νοεμβρίου 2010

Ο Γενικός Γραμματέας Περιφέρειας
ΗΛΙΑΣ ΛΙΑΚΟΠΟΥΛΟΣ

ΣΥΝΑΡΜΟΣΜΕΝΑ ΑΠΟΣΠΑΣΜΑΤΑ ΧΑΡΤΩΝ 6478/3 &6478/5

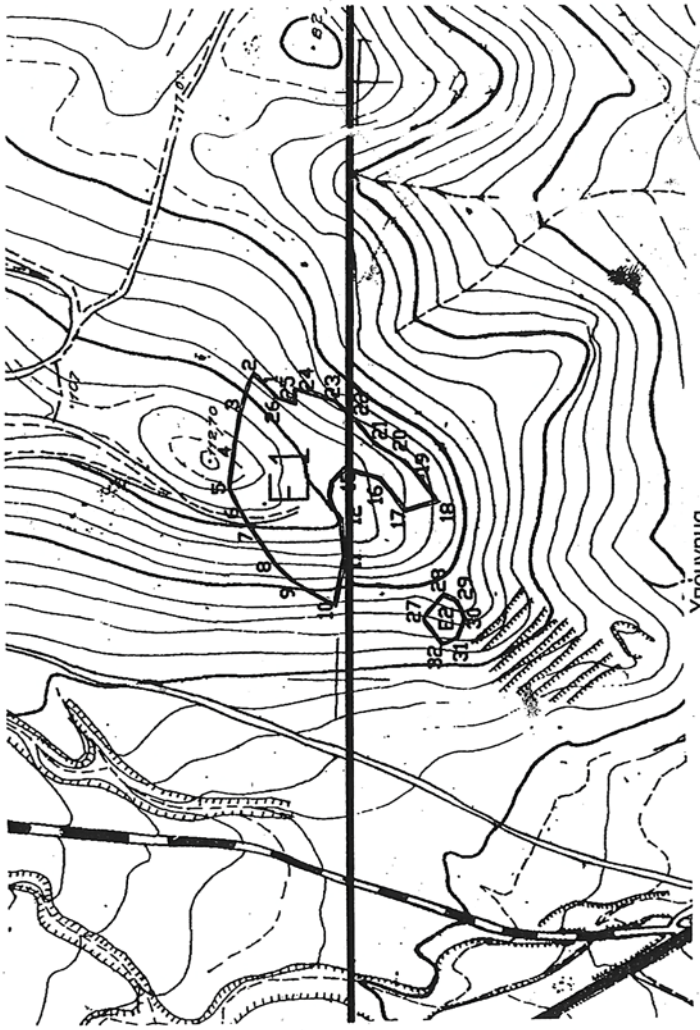

ΠΡΟΣΑΡΤΑΤΑΙ
Στην αριθ. 40822/ΕΞ2010 απόφασή μας
Αγ. Παρασκευή 4-11-2010
Ο Γεν. Γραμματέας
Περιφέρειας Αττικής
Τ.Υ.
Ηλίας Λιακόπουλος

Υπόμνημα

Έκταση Ε1 υπό τα στοιχεία (1,2,3,4....25,26,1) εμβαδού Ε=14,364 στρ., και Ε2 υπό τα στοιχεία (27,28,29,30,31,32,27) εμβαδού Ε2=0,778 στρ. στη θέση «ΠΑΛΑΙΟΚΑΜΑΡΙΖΑ», Δήμου Κερατέας, η οποία καταστράφηκε από πυρκαγιά την 6-07-2010 και προτείνεται όπως κηρυχθεί αναδασωτέα.

Εισηγείται στην ΔΥ/21-7-2010 Έκθεση Αυτοψίας
Ο ΔΑΣΟΝΟΜΟΣ ΛΑΥΡΙΟΥ
Παναγιώτης Καμπούρογλου
ΔΑΣΟΠΟΝΟΣ

ΘΕΩΡΗΘΗΚΕ
ΛΑΥΡΙΟ 02-9-2010
Ο ΔΑΣΑΡΧΗΣ κ.α.α
ΧΡΗΣΤΟΣ ΑΝΤΩΝΕΛΛΗΣ
ΔΑΣΟΛΟΓΟΣ

ΕΘΝΙΚΟ ΤΥΠΟΓΡΑΦΕΙΟ
Για τεχνικούς λόγους στο σχεδιάγραμμα, έγινε σμίκρυνση, κατά ποσοστό 79%

Αριθμ. 3725 (2)

Κήρυξη ως αναδασωτέας Ιδιωτικής δασικής έκτασης, εμβαδού 0,850 στρ. στη δασική θέση «Καρβουνιάρη - Μαυρόρεμα» Περιφέρειας Δήμου Πόρου της Νομαρχίας Πειραιά.

Ο ΓΕΝΙΚΟΣ ΓΡΑΜΜΑΤΕΑΣ ΠΕΡΙΦΕΡΕΙΑΣ ΑΤΤΙΚΗΣ

Έχοντας υπόψη:

1. - Τις διατάξεις: α) των άρθρων 24 παρ.1 και 117 παρ. 3 του Συντάγματος της Χώρας.

β) των άρθρων 200, 201 και 205 του ν.δ. 86/1969 (ΦΕΚ 7 Α΄/8-1-1969) «περί Δασικού Κώδικα».

γ) των άρθρων 37, 38, 39, 40, 41, 42, 43, 44 και 79 του ν.998/79 (ΦΕΚ 289 τ.Α΄/29-12-1979) «περί προστασίας των δασών και των δασικών εν γένει εκτάσεων της Χώρας», καθώς και του άρθρου 70 παρ. 3, όπως συμπληρώθηκε με το άρθρο 12 παρ.2 του ν.2040/92 (ΦΕΚ 70 τ.Α΄/23-4-92) «περί ρύθμισης Θεμάτων Υπουργείου Γεωργίας κ.λπ.»

δ) του άρθρου 5 του ν. 3200/1955 «περί διοικητικής αποκεντρώσεως» σε συνδυασμό με τις διατάξεις του ν.δ. 532/1970 (ΦΕΚ 103 τ.Α΄/1970) «περί συμπληρώσεως των διατάξεων διοικητικής αποκεντρώσεως» σε συνδυασμό με τις διατάξεις του β.δ. 709/5-11-1970 (ΦΕΚ 235 τ.Α΄/1970) «περί καθορισμού των διατηρουμένων αρμοδιοτήτων κ.λπ.».

ε) των άρθρων 4 παρ. 6 και 6 παρ. 7 του ν. 2240/94 (ΦΕΚ 153 τ.Α΄/1994) και των άρθρων 14 παρ. 1,2 και 15 του ν.2399/96 (ΦΕΚ 90 τ.Α΄/1996).

στ) του άρθρου 7 του ν. 2503/97 (ΦΕΚ 107 τ.Α΄/30-5-97) «περί Διοίκησης, οργάνωσης, στελέχωσης της Περιφέρειας κ.λπ.»

ζ) των άρθρων 1 παρ. 2,2 παρ. 7 και 3 παρ.4 του ν.2647/98 (ΦΕΚ 237 τ.Α΄/22-10-98) «περί μεταβίβασης αρμοδιοτήτων στις Περιφέρειες».

η) του άρθρου 120 του ν. 1892/1990 «Για τον εκσυγχρονισμό και την ανάπτυξη και άλλες διατάξεις».

2.- Τις εξής διαταγές του Υπουργείου Γεωργίας: α) 160417/1180/9-7-80, β) 182447/3049/24-9-80 και γ) 141823/24-2-83.

3.- Την αριθμ. οικ. 6413/29-5-08 (ΦΕΚ 1172 τ.Β΄/26-6-2008) απόφαση Γενικού Γραμματέα Περιφέρειας Αττικής «περί μεταβίβασης αρμοδιοτήτων και εξουσία υπογραφής».

4.- Την 1645/8-10-2010 πρόταση του αρμοδίου Δασαρχείου Πόρου σχετικά με την κήρυξη ως αναδασωτέας της κατωτέρω Ιδιωτικής δασικής έκτασης, εμβαδού 0,850 στρ. (οκτακοσίων πενήντα χιλιοστών του στρέμματος) που καταστράφηκε από παράνομη εκχέρσωση από τον Μπίσσια Ηλία του Ηλία, κατά το τελευταίο δεκαήμερο Μαΐου του 2010 μέχρι σήμερα, στη δασική θέση «Καρβουνιάρη - Μαυρόρεμα» Περιφέρειας του Δήμου Πόρου.

5.- Την εκ του Συντάγματος υποχρέωση για την επανεγκατάσταση της δασικής βλάστησης που καταστράφηκε από εκχέρσωση και η οποία θα αποκατασταθεί με φυσική αναγέννηση ή με πρόγραμμα τεχνητής αναδάσωσης, σύμφωνα με τις εκάστοτε ισχύουσες διατάξεις, αποφασίζουμε:

Κηρύσσουμε ως αναδασωτέα, με σκοπό την προστασία για την επανεγκατάσταση της δασικής βλάστησης, που καταστράφηκε από παράνομη εκχέρσωση, Ιδιωτική δασική έκταση, εμβαδού 0,850 στρεμμάτων (οκτακοσίων πενήντα χιλιοστών του στρέμματος).

Η έκταση αυτή, που βρίσκεται στην θέση «Καρβουνιάρη - Μαυρόρεμα» Περιφέρειας Δήμου Πόρου της Νομαρχίας Πειραιά, καλυπτόταν από βλάστηση της διάπλασης των αείφυλλων πλατύφυλλων (σχίνα, πουρνάρια, ασπάλαθοι, αφάνες κ.λπ.) με βαθμό συγκόμωσης (0,6).

Στο από 8-10-2010 διάγραμμα με κλίμακα 1:1000, το οποίο αποτελεί αναπόσπαστο μέρος της απόφασης αυτής, η εν λόγω έκταση εμφανίζεται με τα στοιχεία Α,Β,Γ,Δ,Ε,Ζ,Η,Θ,Ι,Κ,Λ,Μ,Ν,Ξ,Ο,Π,Ρ,Σ,Α και μαύρο περίγραμμα και στο ενσωματωμένο απόσπασμα φύλλου χάρτη Γ.Υ.Σ αριθμ. 7402/4 κλίμακας 1:5000 με μαύρο περίγραμμα και τα ίδια στοιχεία (ενδεικτικά σε απόσπασμα χάρτη κλίμακας 1:50.000) και με όρια:

Ανατολικά: Με δασική έκταση.
Δυτικά: Με δασική έκταση.
Βόρεια: Με δασική έκταση.
Νότια: Με δασική έκταση.

Η απόφαση αυτή να δημοσιευθεί στην Εφημερίδα της Κυβερνήσεως.

Πειραιάς, 29 Οκτωβρίου 2010

Ο Γενικός Γραμματέας Περιφέρειας
ΗΛΙΑΣ ΛΙΑΚΟΠΟΥΛΟΣ

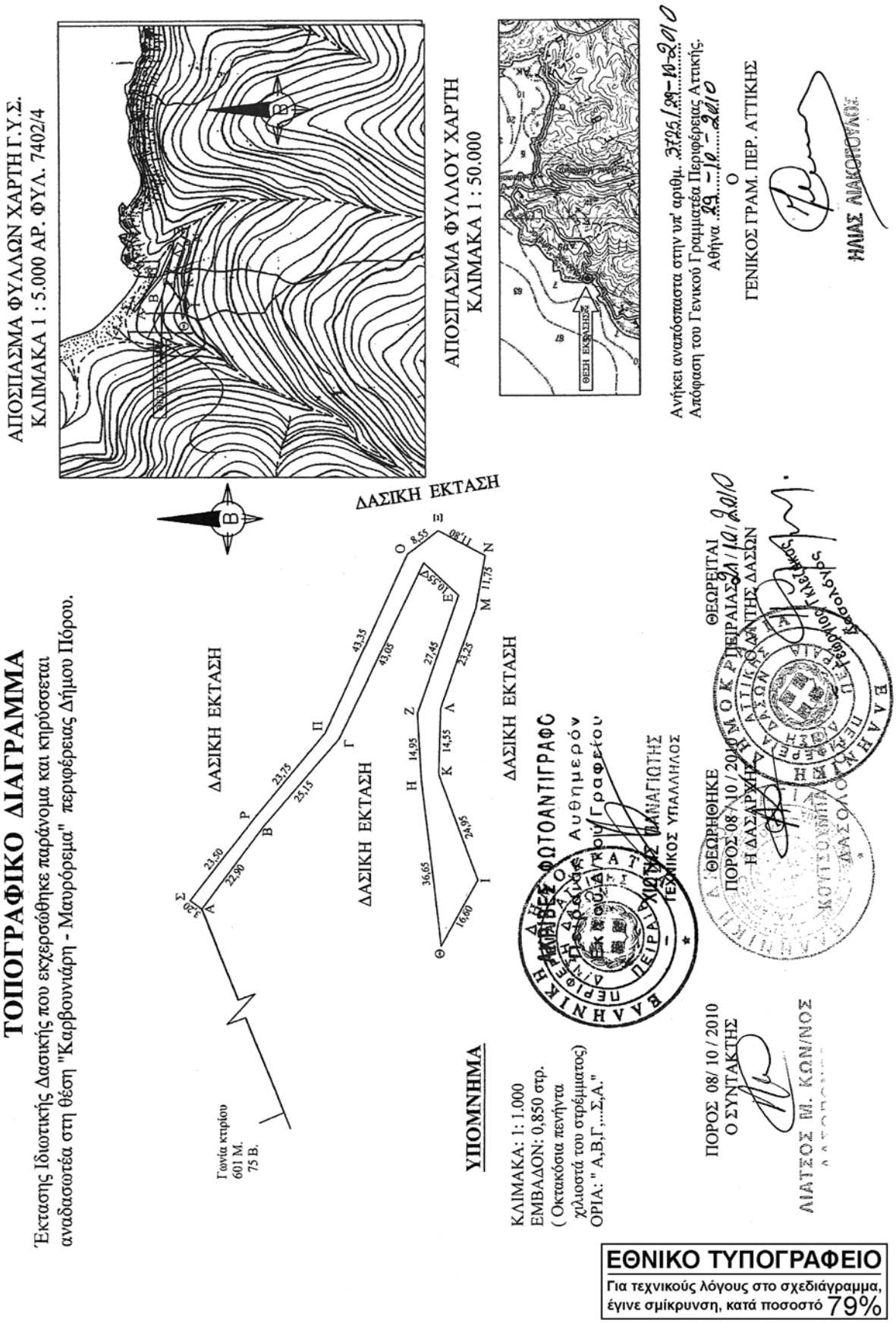

ΕΘΝΙΚΟ ΤΥΠΟΓΡΑΦΕΙΟ
Για τεχνικούς λόγους στο σχεδιάγραμμα, έγινε σμίκρυνση, κατά ποσοστό 79%

Αριθμ. 1994 (3)

Κήρυξη ως αναδασωτέας έκτασης (1.580 τ.μ.), η οποία βρίσκεται στη θέση «Καστανιές» περιφερείας Δήμου Ραχών Ικαρίας του Ν. Σάμου.

Η ΓΕΝΙΚΗ ΓΡΑΜΜΑΤΕΑΣ ΠΕΡΙΦΕΡΕΙΑΣ
ΒΟΡΕΙΟΥ ΑΙΓΑΙΟΥ

Έχοντας υπόψη:

1. Τις διατάξεις του άρθρου 24 και του άρθρου 117 παράγραφος 3 του Συντάγματος της Χώρας.

2. Τις διατάξεις του Ν. 998/79 «περί προστασίας των δασών και των δασικών εν γένει εκτάσεων της Χώρας» και ειδικότερα το άρθρο 41 παράγραφοι 1 και 3 και το άρθρο 38 παράγραφος 1.

3. Τον Ν. 3208/2003 καθώς και τον Ν. 3818/2010.

4. Τις αρ. 160417/1180/8-7-1980, 182447/3049/24-9-1980, 141823/24-2-1983 διαταγές του Υπουργείου Γεωργίας.

5. Τον Ν. 3200/55 «Περί διοικητικής αποκεντρώσεως».

6. Τις διατάξεις του Ν. 532/1970 «Περί συμπληρώσεως των διατάξεων περί διοικητικής αποκεντρώσεως».

7. Τον Ν. 2503/97 «Περί διοίκησης, οργάνωσης, στελέχωσης της Περιφέρειας κ.λπ.».

8. Την υπ' αριθμόν 264/3-4-2001 απόφαση της Γ.Γ.Π.Β.Α. περί μεταβίβασης αρμοδιοτήτων. (ΦΕΚ Β΄ 457/20-04-2001).

9. Την Δ.Υ/29-10-2010 εισήγηση της δασολόγου της Διεύθυνσης Δασών Σάμου Ελένης Καραπατσούδη για κήρυξη αναδασωτέας έκτασης.

10. Την Δ.Υ/01-11-2010 εισήγηση της δασολόγου της Διεύθυνσης Δασών Σάμου Ελένης Καραπατσούδη για κήρυξη αναδασωτέας έκτασης, κηρύσσουμε ως:

Αναδασωτέα με σκοπό την αποκατάσταση της δασικής βλάστησης και τη διατήρηση του δασικού χαρακτήρα της καταστραφείσας από εκχέρσωση έκτασης, Δάσους Τραχείας Πεύκης, χιλίων πεντακοσίων ογδόντα τετραγωνικών μέτρων (1.580 τ.μ.), η οποία βρίσκεται στη θέση «Καστανιές» περιφερείας Δήμου Ραχών Ικαρίας του Ν. Σάμου. Η καταστραφείσα έκταση φαίνεται στο συνημμένο απόσπασμα χάρτου Γ.Υ.Σ. κλίμακας 1:50.000 καθώς και στο συνημμένο τοπογραφικό διάγραμμα κλίμακας 1:1.000 της δασολόγου Ελένης Καραπατσούδη με στοιχεία «Α,Β,Γ,...,Μ,Ν,Α» και όρια:

ΒΟΡΕΙΑ: Δάσος Τραχείας Πεύκης

ΝΟΤΙΑ: Δάσος Τραχείας Πεύκης

ΑΝΑΤΟΛΙΚΑ: Δάσος Τραχείας Πεύκης

ΔΥΤΙΚΑ: Δάσος Τραχείας Πεύκης.

Η απόφαση αυτή να δημοσιευθεί στην Εφημερίδα της Κυβερνήσεως.

Σάμος, 1 Νοεμβρίου 2010

Με εντολή Γενικής Γραμματέως Περιφέρειας
Η Προϊσταμένη Διευθύνσης Δασών
ΖΩΗ Α. ΚΙΝΙΑΖΟΠΟΥΛΟΥ

ΠΕΡΙΦΕΡΕΙΑ ΒΟΡΕΙΟΥ ΑΙΓΑΙΟΥ
ΔΙΕΥΘΥΝΣΗ ΔΑΣΩΝ Ν. ΣΑΜΟΥ

Απόσπασμα χάρτη
Κλίμακα 1: 50.000
Οδικό δίκτυο
Θέση έκτασης -

ΤΟΠΟΓΡΑΦΙΚΟ ΔΙΑΓΡΑΜΜΑ
αναδασωτέας έκτασης (Α,Β,Γ,...,Μ,Ν,Α) εμβαδού 1.580,00 τ.μ. η οποία καταστράφηκε από εκχέρσωση στη θέση «Καστανιές» περιφέρειας του Δήμου Ραχών Ικαρίας Ν. Σάμου

Κλίμακα 1: 1.000
Ε.Γ.Σ.Α. '87

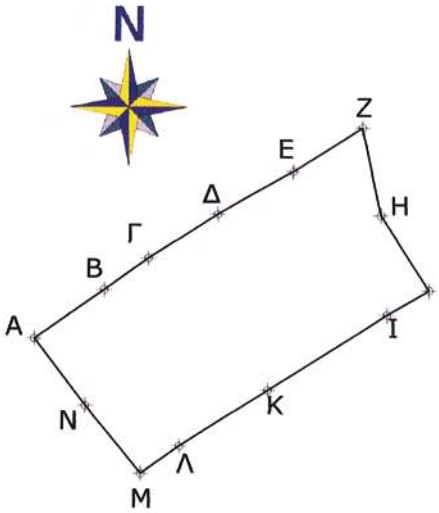

ΣΥΝΤΕΤΑΓΜΕΝΕΣ ΣΤΟ Ε.Γ.Σ.Α. '87		
Α/Α	Ε	Ν
Α	684770	4163152
Β	684782	4163160
Γ	684789	4163165
Δ	684800	4163172
Ε	684812	4163179
Ζ	684823	4163186
Η	684825	4163171
Θ	684833	4163159
Ι	684827	4163156
Κ	684808	4163144
Λ	684794	4163135
Μ	684787	4163130
Ν	684778	4163141

ΕΘΝΙΚΟ ΤΥΠΟΓΡΑΦΕΙΟ
Για τεχνικούς λόγους στο σχεδιάγραμμα, έγινε σμίκρυνση, κατά ποσοστό 83%

ΘΕΩΡΗΘΗΚΕ
Σάμος 01-11-2010
Ε.Γ.ΓΠ.Β.Α.
Η ΠΡΟΙΣΤΑΜΕΝΗ ΤΗΣ
Δ/ΝΣΗΣ ΔΑΣΩΝ Ν. ΣΑΜΟΥ

ΖΩΗ Α. ΚΙΝΙΑΖΟΠΟΥΛΟΥ
ΔΑΣΟΛΟΓΟΣ

Σάμος 01-11-2010
Η Συντάκτρια

ΕΛΕΝΗ ΚΑΡΑΠΑΤΣΟΥΔΗ
ΔΑΣΟΛΟΓΟΣ

Αριθμ. 5253 (4)

Κήρυξη ως αναδασωτέας έκτασης, εμβαδού Ε=1319,65 τ.μ., στη θέση «Άγ. Ιωάννης», Δημοτικού Διαμερίσματος Βραστάμων, του Δήμου Πολυγύρου.

Η ΓΕΝΙΚΗ ΓΡΑΜΜΑΤΕΑΣ ΠΕΡΙΦΕΡΕΙΑΣ
ΚΕΝΤΡΙΚΗΣ ΜΑΚΕΔΟΝΙΑΣ

Έχοντας υπόψη:

1. Τις διατάξεις του άρθρου 117 παρ. 3 του Συντάγματος της χώρας.

2. Τις Διατάξεις του Ν. 998/79 «Περί Προστασίας Δασών κ.λπ. και ειδικότερα:

I. Του άρθρου 41 παρ. 1.

II. Του άρθρου 38.

3. Τις Διαταγές του Υπουργείου Γεωργίας:

I. 160417/1180/8-7-70,

II. 182447/3049/24-9-80.

4. Την με αριθμό 5882/25-10-2010, Πρόταση του Δασαρχείου Πολυγύρου.

5. Τις Διατάξεις του άρθρου 1 παρ. 2 του Ν. 2503/97 «Μεταβίβαση αρμοδιοτήτων στον Γενικό Γραμματέα Περιφέρειας».

6. Την αριθ. 8063/30-10-2008 (Φ.Ε.Κ. 2317 Β΄/13-11-2008) απόφασή του Γενικού Γραμματέα Περιφέρειας Κεντρικής Μακεδονίας μας «ανάθεση αρμοδιοτήτων και μεταβίβαση του δικαιώματος υπογραφής, με εντολή Γ.Γ.Π.Κ.Μ. αποφάσεων, εγγράφων .... κ.λ.π.».

7. Από την απόφαση αυτή, δεν προκαλείται Δαπάνη σε βάρος του Κρατικού Προϋπολογισμού, αποφασίζουμε:

Κηρύσσουμε ως αναδασωτέα έκταση εμβαδού χιλίων τριακοσίων δέκα εννέα τετραγωνικών μέτρων και εξήντα πέντε τετραγωνικών εκατοστών (Ε=1.319,65 τ.μ.), στη θέση, «Άγ. Ιωάννης», Δημοτικού Διαμερίσματος Βραστάμων, του Δήμου Πολυγύρου, Ν. Χαλκιδικής, με σκοπό την προστασία και την αναδάσωση με φυσική αναγέννηση της έκτασης που εκχερσώθηκε παράνομα.

Η έκταση με στοιχεία Α,Β,Γ,Δ,Ζ,Α εμβαδού Ε=1319,65 τ.μ., συνορεύει:

Βόρεια: Με δάσος.

Νότια: Με ρέμα.

Ανατολικά: Με δάσος.

Δυτικά: Με ρέμα.

Όπως φαίνεται στο συνημμένο διάγραμμα που αποτελεί αναπόσπαστο μέρος της απόφασης αυτής.

Η απόφαση αυτή να δημοσιευθεί στην Εφημερίδα της Κυβερνήσεως.

Πολύγυρος, 29 Οκτωβρίου 2010

Με εντολή Γενικής Γραμματέως Περιφέρειας
Ο Διευθυντής Δασών
ΕΛΕΥΘΕΡΙΟΣ ΠΙΤΣΟΚΟΣ

ΚΛΙΜΑΚΑ 1:1.000

Τοπογραφικό Διάγραμμα Έκτασης Συνολικού Εμβαδού Ε=(Α,Β,Γ,Δ,Ε,Ζ,Α) = 1.319,65 τ.μ. η οποία βρίσκεται στη θέση "Αγ. Ιωάννης" Περιοχής Δημοτικού Διαμερίσματος Βραστάμων του Δήμου Πολυγύρου του Νομού Χαλκιδικής στην οποία έχει προκληθεί φθορά δάσους και έχει υλοτομηθεί παράνομα

ΕΘΝΙΚΟ ΤΥΠΟΓΡΑΦΕΙΟ
Για τεχνικούς λόγους στο σχεδιάγραμμα, έγινε σμίκρυνση, κατά ποσοστό 83%

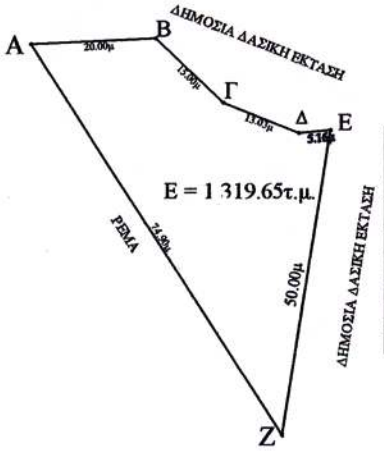

ΣΗΜΕΙΑ	ΣΥΝΤΕΤΑΓΜΕΝΕΣ ΚΟΡΥΦΩΝ	
α/α	X (m)	Y (m)
A	465852.80	4470393.89
B	465872.78	4470394.84
Γ	465883.64	4470384.50
Δ	465895.75	4470379.70
E	465900.89	4470380.18
Z	465893.13	4470330.78

Αποτύπωση της Έκτασης σε Απόσπασμα
Φ.Χ. ΑΡΝΑΙΑ 1:50.000 Γ.Υ.Σ.
L=40°15'/M=-0°15'

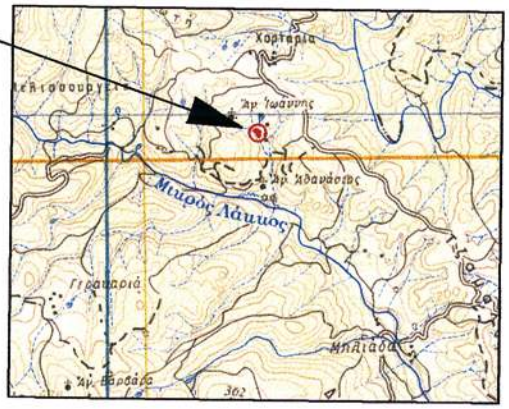

Αποτύπωση της Έκτασης σε Συστήματα
φ/λ - Ελλειψοειδές GRS 80
λ0/φ0: 0°00'/00°00'
Γεωγρ. Μήκος: 23° 35' 51"
Γεωγρ. Πλάτος: 40° 23' 00"

ΥΠΟΜΝΗΜΑ

→ Θέση δασικής έκτασης που εκχερσώθηκε παράνομα

___ Επαρχιακό οδικό δίκτυο

ΠΟΛΥΓΥΡΟΣ, 18-10-2010
Η ΣΥΝΤΑΚΤΗΣ

ΜΕΛΕΤΙΑΔΟΥ ΓΕΣΘΗΜΑΝΗ
ΔΑΣΟΛΟΓΟΣ ΜΕ Β' ΒΑΘΜΟ

ΕΛΕΓΧΘΗΚΕ
Ο ΔΑΣΑΡΧΗΣ ΠΟΛΥΓΥΡΟΥ Α.Α

ΠΑΠΑΔΟΠΟΥΛΟΣ ΣΤΑΥΡΟΣ
ΔΑΣΟΛΟΓΟΣ ΜΕ Α' ΒΑΘΜΟ

ΘΕΩΡΗΘΗΚΕ
Ο Δ/ΝΤΗΣ ΔΑΣΩΝ Ν. ΧΑΛΚΙΔΙΚΗΣ

ΕΛΕΥΘΕΡΙΟΣ ΠΙΤΣΟΚΟΣ
ΔΑΣΟΛΟΓΟΣ ΜΕ Α' ΒΑΘΜΟ

04006251711100008

ΑΠΟ ΤΟ ΕΘΝΙΚΟ ΤΥΠΟΓΡΑΦΕΙΟ
ΚΑΠΟΔΙΣΤΡΙΟΥ 34 * ΑΘΗΝΑ 104 32 * ΤΗΛ. 210 52 79 000 * FAX 210 52 21 004
ΗΛΕΚΤΡΟΝΙΚΗ ΔΙΕΥΘΥΝΣΗ: http://www.et.gr – e-mail: webmaster.et@et.gr