Signature Not Verified
Digitally signed by Theodoros Moumouris
Date: 2010.12.01 12:52:32 EET
Reason: Signed PDF (embedded)
Location: Athens, Ethniko Typografio

ΕΦΗΜΕΡΙΣ ΤΗΣ ΚΥΒΕΡΝΗΣΕΩΣ

ΤΗΣ ΕΛΛΗΝΙΚΗΣ ΔΗΜΟΚΡΑΤΙΑΣ

ΤΕΥΧΟΣ ΤΕΤΑΡΤΟ **Αρ. Φύλλου 644**

1 Δεκεμβρίου 2010

ΠΕΡΙΕΧΟΜΕΝΑ

ΑΠΟΦΑΣΕΙΣ

Μερική ανάκληση της υπ' αριθμ. 640/24.5.2000 απόφαση κήρυξης ως αναδασωτέας έκτασης. 1

Κήρυξη δημόσιας εποικιστικής δασικής έκτασης ως αναδασωτέας, εμβαδού 850.08 τ.μ. στη θέση «Παπαλέξη» στο Δ.Δ. Αργυροτόπου του Δήμου Συβότων, Νομού Θεσπρωτίας. 2

Επικύρωση καθορισμού οριογραμμών τμήματος του ρέματος που διαρρέει το νότιο τμήμα του Δ.Δ. Καρδαρά του Δήμου Λεβιδίου Νομού Αρκαδίας. 3

ΑΠΟΦΑΣΕΙΣ

Αριθμ. 1908 (1)

Μερική ανάκληση της υπ' αριθμ. 640/24.5.2000 απόφαση κήρυξης ως αναδασωτέας έκτασης.

Η ΓΕΝΙΚΗ ΓΡΑΜΜΑΤΕΑΣ ΠΕΡΙΦΕΡΕΙΑΣ ΒΟΡΕΙΟΥ ΑΙΓΑΙΟΥ

Έχοντας υπόψη:

1. Τον Ν. 3200/55 «Περί διοικητικής αποκεντρώσεως».
2. Τις διατάξεις του Ν. 998/79 «περί προστασίας των δασών και των δασικών εν γένει εκτάσεων της Χώρας» και ειδικότερα το άρθρο 44 όπως τροποποιήθηκε και συμπληρώθηκε με τον Ν.3208/2003.
3. Τις αρ. 160417/1180/8-7-1980, 182447/3049/24-9-1980 διαταγές του Υπουργείου Γεωργίας.
4. Τις διατάξεις του Ν. 532/1970 «Περί συμπληρώσεως των διατάξεων περί διοικητικής αποκεντρώσεως».
5. Τον Ν. 2503/97 «Περί διοίκησης, οργάνωσης, στελέχωσης της Περιφέρειας κλπ.».
6. Την υπ' αριθμόν 264/3-4-2001 απόφαση της Γ.Γ.Π.Β.Α. περί μεταβίβασης αρμοδιοτήτων (ΦΕΚ Β΄ 457/20-04-2001).
7. Τις διατάξεις του άρθρου 38 του Ν. 3698/08 «Ρύθμιση θεμάτων κτηνοτροφίας και άλλες διατάξεις».
8. Την με αρ. 97870/2248/07-05-2009 δ/γη του Υπουργείου Αγροτικής Ανάπτυξης και Τροφίμων.
9. Την με αρ. 640/24-05-2000 (ΦΕΚ 462 Δ΄ 27-07-2000) απόφαση του Γενικού Γραμματέα Περιφέρειας Βορείου Αιγαίου με την οποία κηρύχθηκε ως αναδασωτέα, λόγω πυρκαγιάς, έκταση εμβαδού 4.875 στρεμμάτων.
10. Την με αρ. 9/2010 απόφαση της Πρωτοβάθμιας Επιτροπής Δασικών Αμφισβητήσεων.
11. Την με αρ. ΔΥ/24-08-2010 θετική εισήγηση της Δ/νσης Δασών Σάμου, αποφασίζουμε:

Ανακαλούμε εν μέρει την με αρ. 640/24-05-2000 (ΦΕΚ 462 Δ΄ 27-07-2000) απόφαση του Γενικού Γραμματέα Περιφέρειας Βορείου Αιγαίου ως προς την έκταση των δύο χιλιάδων εξακοσίων είκοσι δύο τετραγωνικών μέτρων και οδόντα εφτά τετραγωνικών εκατοστών (2.622,87 τ.μ.), η οποία δεν αποτελεί δάσος ή δασική έκταση και η οποία κατά πλάνη περί τα πραγματικά περιστατικά συμπεριλήφθη στην έκταση των 4.875 στρεμμάτων, η οποία κηρύχθηκε ως αναδασωτέα λόγω πυρκαγιάς με την ανωτέρω απόφαση.

Η άνω έκταση βρίσκεται στη θέση «Σουβλερή» Δ/Δ Κοντακαΐκων, περιφέρειας Δήμου Καρλοβάσου, Νομού Σάμου και προσδιορίζεται με τα στοιχεία «Α,Β,Γ,..,Ξ,Ο,Α» όπως απεικονίζεται στο συνημμένο τοπογραφικό διάγραμμα κλίμακας 1:500, το οποίο αποτελεί αναπόσπαστο μέρος της απόφασης αυτής και έχει όρια:

ΒΟΡΕΙΑ: καλλιέργειες.

ΝΟΤΙΑ: καμένη δασική βλάστηση.

ΑΝΑΤΟΛΙΚΑ: καμένη δασική βλάστηση.

ΔΥΤΙΚΑ: καλλιέργειες.

Για την υπόλοιπη έκταση παραμένει σε ισχύ η με αρ. 640/24-05-2000 απόφαση του Γενικού Γραμματέα Περιφέρειας Βορείου Αιγαίου.

Η απόφαση αυτή να δημοσιευθεί στην Εφημερίδα της Κυβερνήσεως.

Σάμος, 15 Οκτωβρίου 2010

Με εντολή Γενικής Γραμματέως Περιφέρειας
Η Προϊσταμένη Διεύθυνσης
ΖΩΗ Α. ΚΙΝΙΑΖΟΠΟΥΛΟΥ

ΕΛΛΗΝΙΚΗ ΔΗΜΟΚΡΑΤΙΑ
ΠΕΡΙΦΕΡΕΙΑ ΒΟΡΕΙΟΥ ΑΙΓΑΙΟΥ

ΤΟΠΟΓΡΑΦΙΚΟ ΔΙΑΓΡΑΜΜΑ

Έκτασης συνολικού εμβαδού 2.622,87 τ.μ. για την οποία προτείνεται η μερική άρση της αριθμ. 640/24-04-2000 (ΦΕΚ 462 Δ' 27-07-2000) απόφασης αναδασωτέας σύμφωνα με την διαδικασία της παρ. 3 του άρθρου 36 του Νόμου 3698/08 και που βρίσκεται στη θέση «Σουβλερή» Δ/Δ Κοντακαΐικων Δήμου Καρλοβάσου

Κλίμακα 1:500

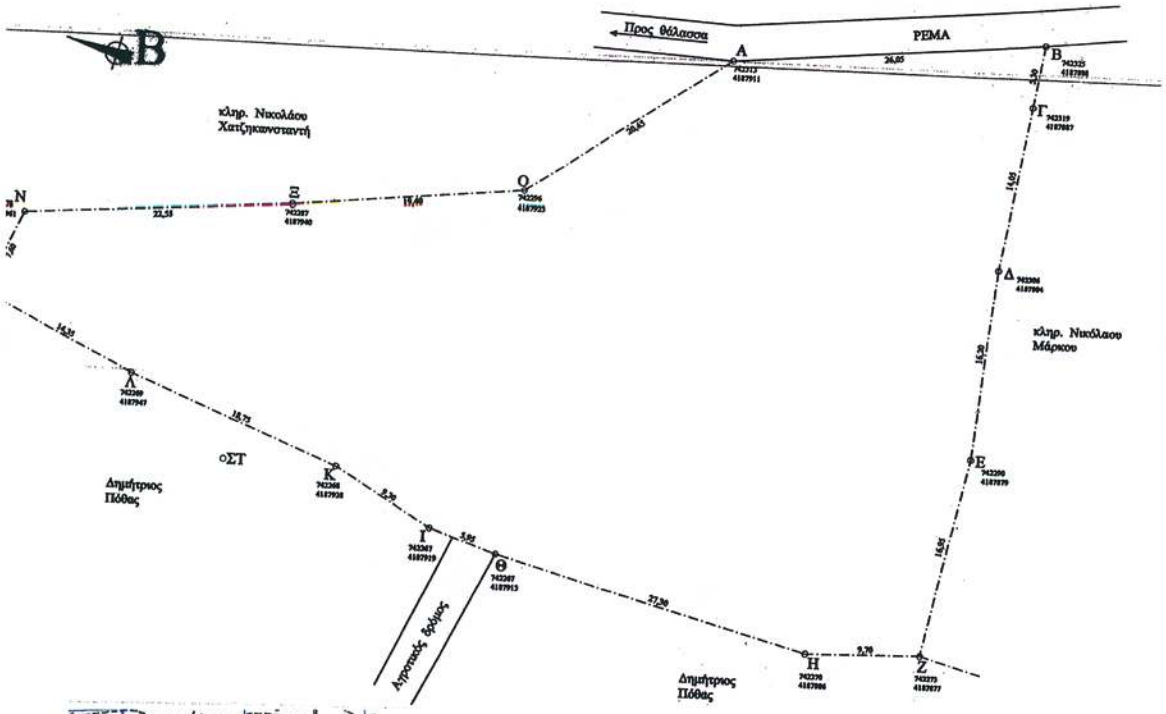

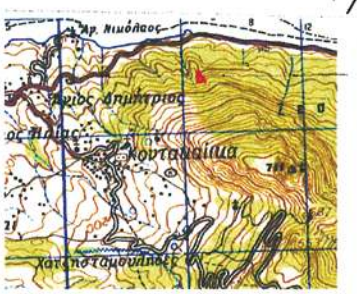

Κλίμακα 1:50.000
Θέση έκτασης

ΕΘΝΙΚΟ ΤΥΠΟΓΡΑΦΕΙΟ
Για τεχνικούς λόγους στο σχεδιάγραμμα, έγινε σμίκρυνση, κατά ποσοστό 79%

ΘΕΩΡΗΘΗΚΕ
Σάμος 15-10-2010
Ε.Γ.Γ.Π.Β.Α.
Η ΠΡΟΙΣΤΑΜΕΝΗ ΤΗΣ
ΥΠΗΡΕΣΙΑΣ ΔΑΣΩΝ Ν. ΣΑΜΟΥ

ΖΩΗ Α. ΚΙΝΙΑΖΟΠΟΥΛΟΥ
ΔΑΣΟΛΟΓΟΣ

Σάμος 15-10-2010
Η Συντάκτρια

ΕΛΕΝΗ ΚΑΡΑΠΑΤΣΟΥΔΗ
ΔΑΣΟΛΟΓΟΣ

Αριθμ. 3977 (2)

Κήρυξη δημόσιας εποικιστικής δασικής έκτασης ως αναδασωτέας, εμβαδού 850.08 τ.μ. στη θέση «Παπαλέξη» στο Δ.Δ. Αργυροτόπου του Δήμου Συβότων, Νομού Θεσπρωτίας.

Η ΓΕΝΙΚΗ ΓΡΑΜΜΑΤΕΑΣ ΠΕΡΙΦΕΡΕΙΑΣ ΗΠΕΙΡΟΥ

Έχοντας υπόψη:

1. Τις διατάξεις

α. Του άρθρου 117 παρ.3 του Συντάγματος της χώρας.

β. Του Ν.3200/55 «Περί διοικητικής Αποκέντρωσης», όπως αυτές τροποποιήθηκαν μεταγενέστερα.

γ. Του Ν.2503/97 (ΦΕΚ 107/Α/30-5-1997) «Διοίκηση, οργάνωση, στελέχωση της Περιφέρειας, Ρύθμιση Θεμάτων για την τοπική Αυτοδιοίκηση και άλλες διατάξεις».

δ. Του Ν.998/79 «Περί προστασίας Δασών και Δασικών εν γένει εκτάσεων της χώρας» και ειδικότερα: δα) Του άρθρου 41 παρ.1 και 3, δβ) του άρθρου 38 παρ. 1.

2. Τις εξής δ/γές του Υπ. Γεωργίας:

α) 160417/1180/6-7-1980, β) 182447/3049/24-9-80 και γ) 141823/24-2-1983.

3. Την αριθ. 7622/1484/29-1-2008 (ΦΕΚ 269/Β΄/22-02-2008) απόφαση του Γ.Γ.Π. Ηπείρου «Περί μεταβίβασης αρμοδιοτήτων».

4. Την αριθ. 3798/23-09-2010 πρόταση του Δ/ντή Δασών Θεσπρωτίας για κήρυξη ως αναδασωτέας δημόσιας εποικιστικής δασικής έκτασης εμβαδού 850.08 τ.μ., στη θέση «Παπαλέξη», στο Δ.Δ. Αργυροτόπου του Δήμου Συβότων, Νομού Θεσπρωτίας, που καταστράφηκε από παράνομη αποψίλωση, αποφασίζουμε:

1. Κηρύσσουμε τη δημόσια εποικιστική δασική έκταση ως αναδασωτέα όπως αυτή αποτυπώνεται στο συνημμένο τοπογραφικό διάγραμμα κλίμακας 1:2000 με στοιχεία Α-Β-Γ-Δ-Ε-Ζ-Η-Α συνολικού εμβαδού 850.08 τ.μ, με σκοπό την αποκατάσταση της δασικής βλάστησης (αείφυλλα πλατύφυλλα) με φυσική αναγέννηση και τη διατήρηση του δασικού της χαρακτήρα. Η έκταση αυτή βρίσκεται στη θέση «Παπαλέξη» στο Δ.Δ. Αργυροτόπου του Δήμου Συβότων, Νομού Θεσπρωτίας, η οποία καταστράφηκε από παράνομη αποψίλωση και συνορεύει ως εξής:

- Ανατολικά: Με ελαιοκτήματα.
- Δυτικά: Με δημόσια εποικιστική έκταση.
- Βόρεια: Με ελαιοκτήματα.
- Νότια: Με δημόσια εποικιστική έκταση.

Σκοποί της κήρυξης της ανωτέρω έκτασης ως αναδασωτέας είναι: η διατήρηση του δασικού χαρακτήρα αυτής, και η αποκατάσταση της καταστραφείσας από την αποψίλωση δασικής βλάστησης.

Με την απόφαση αυτή δεν προκαλείται καμιά δαπάνη σε βάρος του Κρατικού προϋπολογισμού.

Η απόφαση αυτή να δημοσιευθεί στην Εφημερίδα της Κυβερνήσεως.

Ιωάννινα, 30 Σεπτεμβρίου 2010

Η Γενική Γραμματέας Περιφέρειας
ΔΗΜΗΤΡΑ ΓΕΩΡΓΑΚΟΠΟΥΛΟΥ - ΜΠΑΣΤΑ

ΕΛΛΗΝΙΚΗ ΔΗΜΟΚΡΑΤΙΑ
ΠΕΡΙΦΕΡΕΙΑ ΗΠΕΙΡΟΥ
ΓΕΝΙΚΗ ΔΙΕΥΘΥΝΣΗ ΠΕΡΙΦΕΡΕΙΑΣ
ΔΙΕΥΘΥΝΣΗ ΔΑΣΩΝ ΘΕΣΠΡΩΤΙΑΣ

Ανήκει στην με αριθ. 3977/30-09-2010 απόφαση της Γ.Γ.Π. Ηπείρου

ΑΚΡΙΒΕΣ ΑΝΤΙΓΡΑΦΟ

ΕΘΝΙΚΟ ΤΥΠΟΓΡΑΦΕΙΟ
Για τεχνικούς λόγους στο σχεδιάγραμμα, έγινε σμίκρυνση, κατά ποσοστό 87%

ΤΟΠΟΓΡΑΦΙΚΟ ΔΙΑΓΡΑΜΜΑ

Αναδασωτέας Δημόσιας εποικιστικής δασικής έκτασης υπό στοιχεία (ΑΒΓΔΕΖΗΑ) Εμβ.=850.08 στρ. στη θέση Παπαλέξη στο στο Δ.Δ Αργυροτόπου του Δήμου Συβότων Ν. Θεσπρωτίας

ΑΠΟΣΠΑΣΜΑ ΦΥΛΛΟΥ ΧΑΡΤΗ ΠΑΡΓΑΣ Γ.Υ.Σ

ΚΛΙΜΑΚΑΣ 1:50:000 Δ.Δ

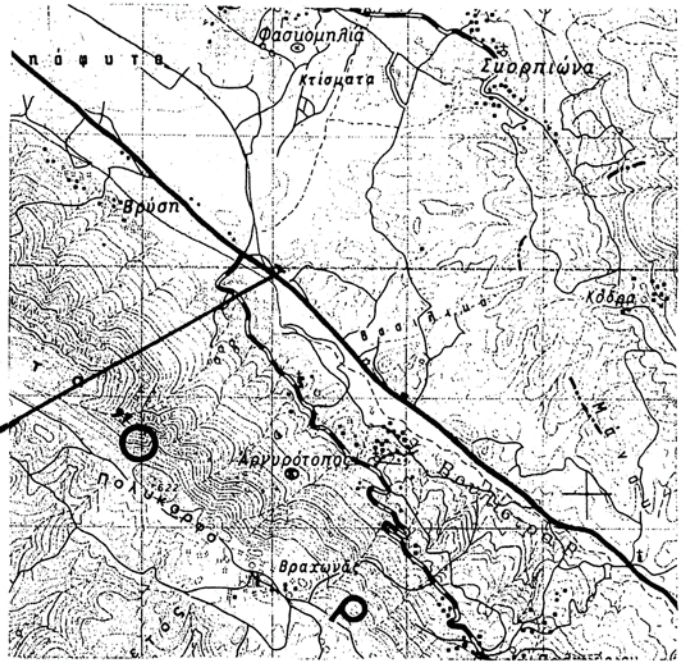

Κλίμακα 1:2000

Σύστημα αναφοράς συντεταγμένων ΕΓΣΑ

Α: Χ= 181897, Υ= 4370860
Β: Χ= 181887, Υ= 4370858
Γ: Χ= 181914, Υ= 4370827
Δ: Χ= 181922, Υ= 4370836
Ε: Χ= 181924, Υ= 4370827
Ζ: Χ= 181938, Υ= 4370822
Η: Χ= 181954, Υ= 4370826

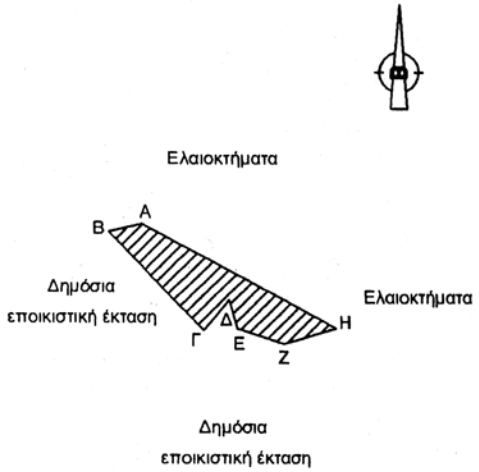

Εμβ. (ΑΒΓΔΕΖΗΑ) = 850.08 τ.μ
αποψιλωθείσα έκταση.

ΘΕΩΡΗΘΗΚΕ
Ιωάννινα - -2010
Η Γ.Γ.Π.Ηπείρου

Δήμητρα Γεωργακοπούλου-Μπάστα

Ηγουμενίτσα 23-09-2010
ο Προϊστάμενος της Δ/νσης Δασών

Γκαντζιός Αθανάσιος
Δασολόγος με Α΄βο

Ηγουμενίτσα 23- 09-2010
Ο Συντάκτης

Μπάλλας Γεώργιος
Δασοπόνος με Α΄βο

Αριθμ. 4010 (3)

Επικύρωση καθορισμού οριογραμμών τμήματος του ρέματος που διαρρέει το νότιο τμήμα του Δ.Δ. Καρδαρά του Δήμου Λεβιδίου Νομού Αρκαδίας.

Ο ΓΕΝΙΚΟΣ ΓΡΑΜΜΑΤΕΑΣ
ΠΕΡΙΦΕΡΕΙΑΣ ΠΕΛΟΠΟΝΝΗΣΟΥ

Έχοντας υπόψη τις ακόλουθες διατάξεις, και λοιπά έγγραφα:

1. Τις διατάξεις των άρθρων 5, 6 και 8 του Ν. 3200/1955: «Περί Διοικητικής Αποκέντρωσης».

2. Τις διατάξεις του Ν. 2853/16-7-1922 «Περί υδραυλικών εν γένει έργων και αστυνομεύσεως των Δημοσίων Υδάτων», όπως αυτές τροποποιήθηκαν με τις αντίστοιχες του Ν.Δ. 10/29.12.1923 και κωδικοποιήθηκαν από τις διατάξεις του Π.Δ. 18/21.3.1924 (ΦΕΚ 61Α).

3. Τις διατάξεις τις υπ' αριθμ. 3046/304/03-02-1989 απόφασης του Αναπληρωτή Υπουργού Περιβάλλοντος Χωροταξίας και Δημοσίων Έργων: «Κτιριοδομικός Κανονισμός» και ειδικότερα τις διατάξεις του άρθρου 6 αυτού σχετικά με τη δόμηση κοντά σε ρέματα, όπως ισχύει σήμερα.

4. Τις διατάξεις του Ν.3010/25-4-2002 (Α΄ 91): «Εναρμόνιση του Ν. 1650/1986 με τις οδηγίες 97/11 ΕΕ και 96/61 ΕΕ» και ειδικότερα τις διατάξεις του άρθρου 5 αυτού: «Διαδικασία Οριοθέτησης και ρυθμίσεις θεμάτων για τα υδατορέματα».

5. Τις διατάξεις του Ν. 2503/1997 (ΦΕΚ 107Α/30.5.1997): «Διοίκηση, Οργάνωση, Στελέχωση της Περιφέρειας, Ρυθμίσεις θεμάτων για την Τοπική Αυτοδιοίκηση και άλλες διατάξεις».

6. Τις οικίες διατάξεις του Ν. 2508/1997 (ΦΕΚ 124Α/13.6.1997): «Βιώσιμη Οικιστική Ανάπτυξη των πόλεων και οικισμών της χώρας και άλλες διατάξεις».

7. Τις οικίες διατάξεις του Ν. 2690/1999 (ΦΕΚ 45Α/1999): «Κύρωση Κώδικα Διοικητικής Διαδικασίας και άλλες διατάξεις».

8. Τα οριζόμενα στην υπ' αριθμ. 19664/20.12.2001 απόφαση του Γενικού Γραμματέα Περιφέρειας Πελοποννήσου «περί Αρμοδιότητος Κρατικού Οργάνου».

9. Τα οριζόμενα στην υπ' αριθμ. 1592/14.2.2002 απόφαση του Γενικού Γραμματέα Περιφέρειας Πελοποννήσου «περί Ορισμού Εισηγητών».

10. Το από Ιούλιο 2009 τοπογραφικό και υψομετρικό διάγραμμα (αρ. σχεδίου Α1, κλίμακα 1:250), καθορισμού οριογραμμών τμήματος ρέματος που διαρρέει το νότιο τμήμα του Δ.Δ. Καρδαρά του Δήμου Λεβιδίου Νομού Αρκαδίας, το οποίο συντάχθηκε από την Διπλωματούχο Πολιτικό Μηχανικό Βασιλική Κοτσιώνη, ελέγχθηκε και θεωρήθηκε στις 31-05-2010 από τη Διεύθυνση Τεχνικών Υπηρεσιών της Ν.Α. Αρκαδίας μαζί με την Τεχνική Έκθεση που το συνόδευε.

11. Τη σύμφωνη γνώμη του Δημοτικού Συμβουλίου του Δήμου Λεβιδίου όπως διατυπώθηκε στην υπ' αριθμ. 181/14-7-2010 απόφασή του.

12. Τη με αριθμό 3880/13-9-2010 απόφαση (Ορθή επανάληψη) της Διεύθυνσης Τεχνικών Υπηρεσιών της Ν.Α. Αρκαδίας, σχετικά με τον καθορισμό των οριογραμμών τμήματος της κοίτης του ρέματος που διαρρέει το νότιο τμήμα του Δ.Δ. Καρδαρά του Δήμου Λεβιδίου σύμφωνα με το αμέσως πιο πάνω αναφερόμενο τοπογραφικό και υψομετρικό διάγραμμα, αποφασίζουμε:

Την επικύρωση των οριογραμμών τμήματος ρέματος, που διαρρέει το νότιο τμήμα του Τ.Δ. Καρδαρά του Δήμου Λεβιδίου οδού Νομού Αρκαδίας, οριζομένων με τα σημεία Α1 έως Α10 (Βορειοδυτικά) και Δ1 έως Δ9 (Νοτιοανατολικά), εκατέρωθεν της βαθιάς γραμμής του ρέματος στο τοπογραφικό και υψομετρικό διάγραμμα (Αρ. Σχεδίου Α1, Κλίμακα 1:250), το οποίο συντάχθηκε από τη Διπλωματούχο Πολιτικό Μηχανικό Βασιλική Κοτσιώνη, ελέγχθηκε και θεωρήθηκε στις 31-05-2010 από τη Διεύθυνση Τεχνικών Υπηρεσιών της Ν.Α. Αρκαδίας μαζί με την Τεχνική Έκθεση που το συνόδευε και αποτελεί αναπόσπαστο μέρος της παρούσας απόφασης.

Η απόφαση αυτή μαζί με το συνημμένο τοπογραφικό και υψομετρικό διάγραμμα καθορισμού των οριογραμμών να δημοσιευθούν στην Εφημερίδα της Κυβερνήσεως.

Τρίπολη, 19 Οκτωβρίου 2010

Ο Γενικός Γραμματέας Περιφέρειας
ΦΩΤΙΟΣ ΧΑΤΖΗΜΙΧΑΛΗΣ

ΕΘΝΙΚΟ ΤΥΠΟΓΡΑΦΕΙΟ
Για τεχνικούς λόγους στο σχεδιάγραμμα, έγινε σμίκρυνση, κατά ποσοστό 34%

ΥΠΟΜΝΗΜΑ

- ΟΡΙΟ ΥΔΡΟΡΕΥΜΑΤΟΣ (ΠΟΛΥΓΩΝΙΚΗ ΟΡΙΟΘΕΤΗΣΗΣ)
- Δ1 ΣΗΜΕΙΟ ΠΟΛΥΓΩΝΙΚΗΣ ΟΡΙΟΘΕΤΗΣΗΣ
- ΓΡΑΜΜΗ ΠΛΗΜΜΥΡΙΚΗΣ ΠΑΡΟΧΗΣ
- ΒΑΘΙΑ ΓΡΑΜΜΗ ΥΔΡΟΡΕΥΜΑΤΟΣ
- ΘΕΣΕΙΣ ΔΙΑΤΟΜΩΝ
- ΤΕΧΝΙΚΟ ΠΡΟΣΒΑΣΗΣ ΣΤΗΝ ΙΔΙΟΚΤΗΣΙΑ

ΣΥΝΤΕΤΑΓΜΕΝΕΣ ΣΗΜΕΙΩΝ ΠΟΛΥΓΩΝΙΚΗΣ

ΣΗΜΕΙΟ	ΣΥΝΤΕΤΑΓΜΕΝΕΣ (Χ)	ΣΥΝΤΕΤΑΓΜΕΝΕΣ (Υ)	ΣΗΜΕΙΟ	ΣΥΝΤΕΤΑΓΜΕΝΕΣ (Χ)	ΣΥΝΤΕΤΑΓΜΕΝΕΣ (Υ)
Δ1	X=350119.10	Y=4165876.20	A1	X=350113.54	Y=4165886.82
Δ2	X=350131.84	Y=4165884.91	A2	X=350125.28	Y=4165896.01
Δ3	X=350144.10	Y=4165893.94	A3	X=350137.34	Y=4165904.97
Δ4	X=350156.08	Y=4165903.66	A4	X=350147.10	Y=4165912.50
Δ5	X=350167.36	Y=4165912.08	A5	X=350154.35	Y=4165918.30
Δ6	X=350171.95	Y=4165916.11	A6	X=350157.06	Y=4165921.25
Δ7	X=350183.47	Y=4165924.95	A7	X=350161.94	Y=4165928.04
Δ8	X=350193.79	Y=4165933.52	A8	X=350172.35	Y=4165939.17
Δ9	X=350205.09	Y=4165943.68	A9	X=350178.43	Y=4165950.74
			A10	X=350187.09	Y=4165955.76

ΤΟ ΠΡΟΒΟΛΙΚΟ ΣΥΣΤΗΜΑ ΣΥΝΤΕΤΑΓΜΕΝΩΝ
ΕΙΝΑΙ ΕΓΣΑ
ΚΕΝΤΡΟ Φ Χ 1 : 100.000
ΤΡΙΠΟΛΗΣ - ΝΕΜΕΑ
φ = 37ο 45'
λ = 21ο 15'

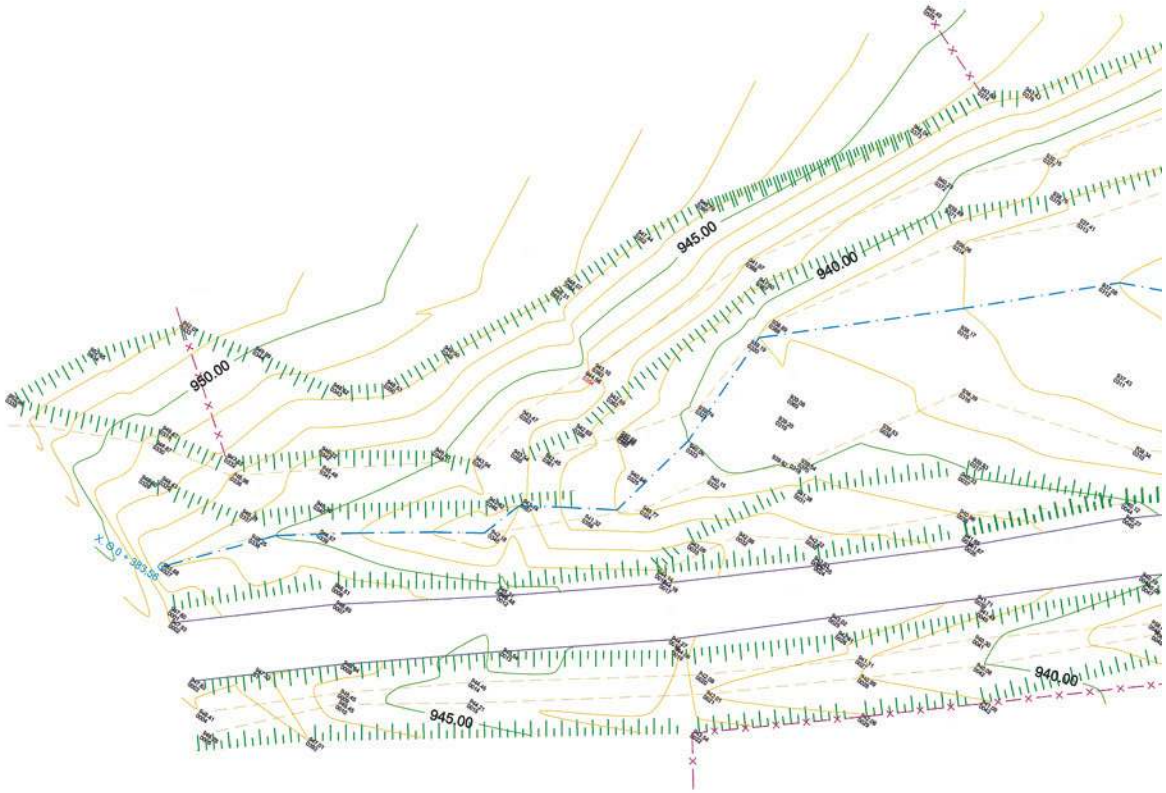

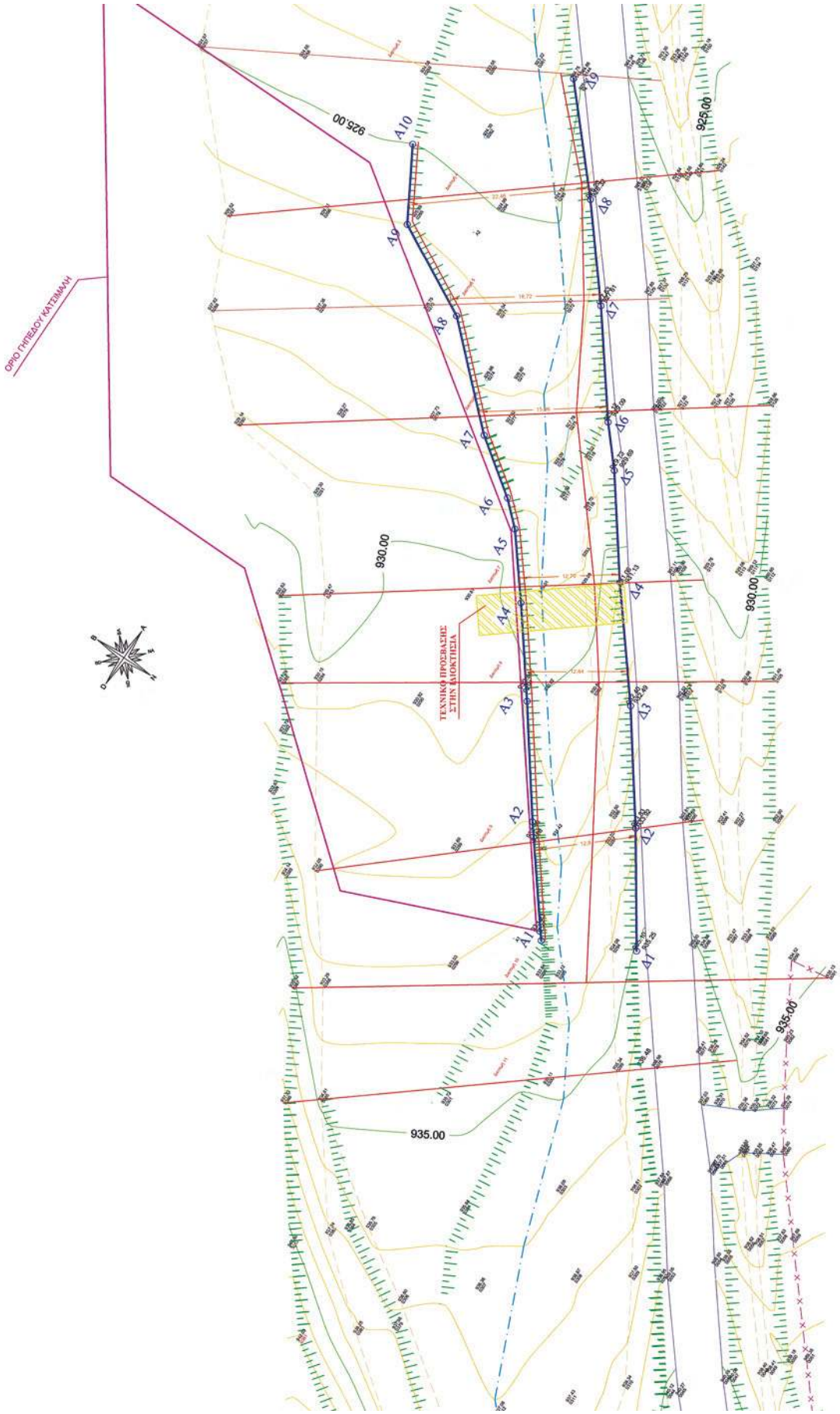
ΟΡΙΟ ΠΗΠΕΔΟΥ ΚΑΤΕΜΜΑΛΗ
ΤΕΧΝΙΚΟ ΠΡΟΣΒΑΣΗΣ ΣΤΗΝ ΔΙΟΚΤΗΣΙΑ
925.00
930.00
935.00
A1
A2
A3
A4
A5
A6
A7
A8
A9
A10
Δ1
Δ2
Δ3
Δ4
Δ5
Δ6
Δ7
Δ8
Δ9

Εγκρίνεται ως προς τον καθορισμό των ορίων ΑΑ Α1 & Δ1.Δ9
ΤΡΙΠΟΛΗ
31-5-10
Η ΠΡΟΪΣΤΑΜΕΝΗ ΤΟΥ ΤΜΗΜΑΤΟΣ ΜΕΛΕΤΩΝ
Ο ΔΗΛΩΤΗΣ

ΟΙ ΜΗΧΑΝΙΚΟΙ
ΔΗΜΗΤΡΑΚΟΠΟΥΛΟΣ Ι.
Αρχ-Τοπ. Μηχ Η 56
ΣΤΡΑΤΙΓΑΚΗΣ Γ.
Πολ. Μηχ Η 876

ΣΤΟΙΧΕΙΑ ΕΡΓΟΥ

GAIA ΤΕΧΝΙΚΩΝ ΜΕΛΕΤΩΝ Ο.Ε.
Αγίου Δημητρίου 11 - Τρίπολη 221 00
τηλ: 2710-222800, 241993 - fax: 2710-222800
e-mail: gaitsionis@tm.forthnet.gr

ΕΡΓΟ: ΟΡΙΟΘΕΤΗΣΗ ΤΜΗΜΑΤΟΣ ΡΕΜΑΤΟΣ ΠΟΥ ΔΙΑΡΡΕΕΙ ΤΟ ΝΟΤΙΟ ΤΜΗΜΑ ΤΟΥ Τ. Δ ΚΑΡΔΑΡΑ

ΕΡΓΟΔΟΤΗΣ: ΚΑΤΣΙΜΑΛΗΣ ΑΝΤΩΝΙΟΣ

ΘΕΣΗ: Εκτός σχεδίου του Τ. Δ Καρδαρά Δήμου Λεβιδίου Νομού Αρκαδίας

ΥΔΡΑΥΛΙΚΗ - ΥΔΡΟΛΟΓΙΚΗ ΜΕΛΕΤΗ ΟΡΙΟΘΕΤΗΣΗΣ

ΘΕΜΑ ΣΧΕΔΙΟΥ: ΤΟΠΟΓΡΑΦΙΚΟ & ΥΨΟΜΕΤΡΙΚΟ ΔΙΑΓΡΑΜΜΑ ΟΡΙΟΘΕΤΗΣΗΣ

Αρ. Σχεδίου: Α 1

ΟΜΑΔΑ ΜΕΛΕΤΗΣ: ΒΑΣΙΛΙΚΗ ΚΟΤΣΙΩΝΗ - Πολιτικός Μηχανικός

ΧΡΟΝΟΣ ΜΕΛΕΤΗΣ: ΙΟΥΛΙΟΣ 2009

Κλίμακα: 1 : 250

Σφραγίδα-Υπογραφή:

Θεώρηση: Το παρόν συνοδεύει την αριθ. 76/18/10.....απόφαση Γεν. Γραμ. Περιφέρειας Πελοποννήσου

Ο Γ.Γ.Π.Π.

ΒΑΣΙΛΙΚΗ ΚΟΤΣΙΩΝΗ
ΠΟΛΙΤΙΚΟΣ ΜΗΧΑΝΙΚΟΣ
ΑΡ. ΕΙΔ. 114838
ΤΡΙΠΟΛΗ
Α.Φ.Μ.: 130241993
Δ.Ο.Υ.: ΤΡΙΠΟΛΗΣ

Φώτης Λαζαρινάκης

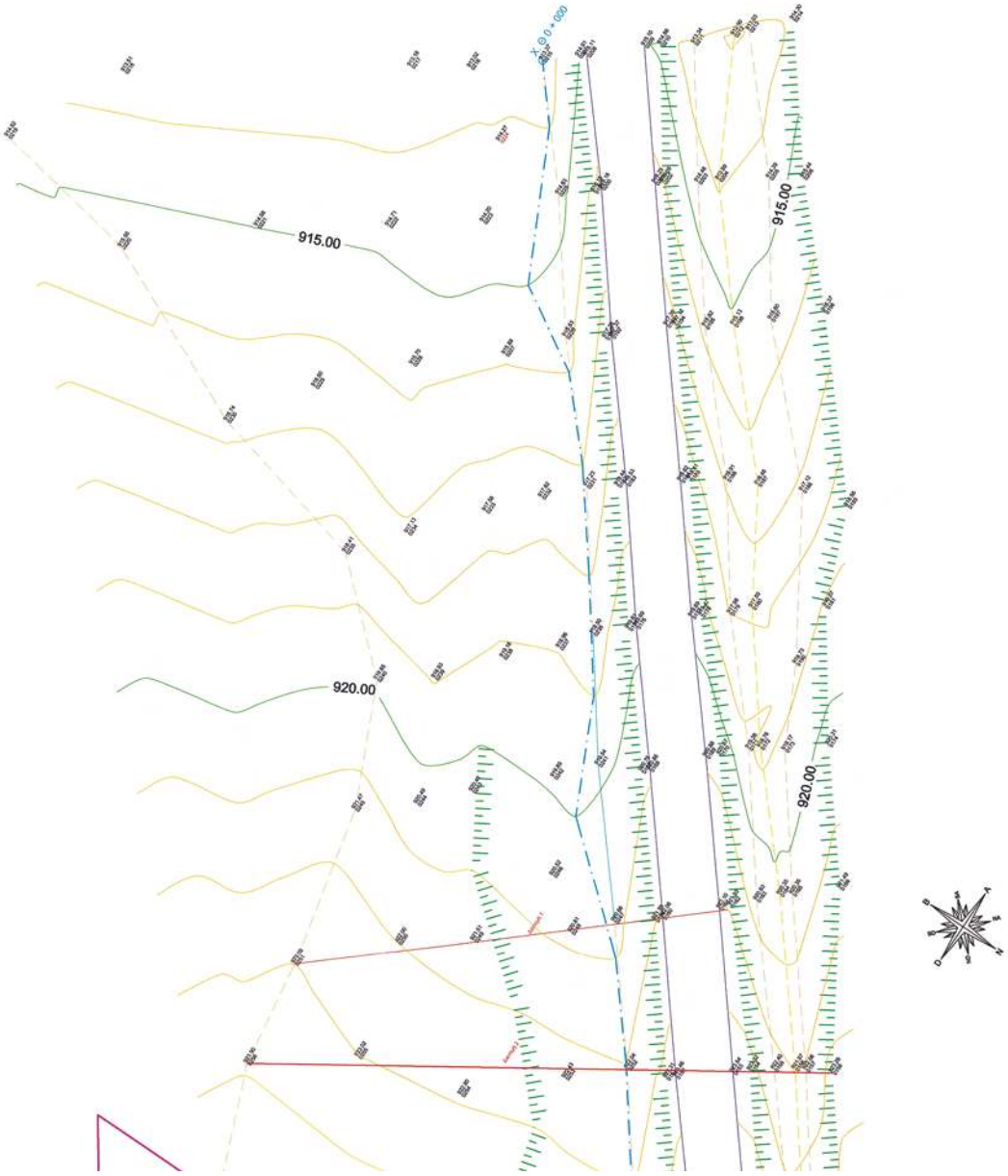

ΑΠΟ ΤΟ ΕΘΝΙΚΟ ΤΥΠΟΓΡΑΦΕΙΟ
ΚΑΠΟΔΙΣΤΡΙΟΥ 34 * ΑΘΗΝΑ 104 32 * ΤΗΛ. 210 52 79 000 * FAX 210 52 21 004
ΗΛΕΚΤΡΟΝΙΚΗ ΔΙΕΥΘΥΝΣΗ: http://www.et.gr – e-mail: webmaster.et@et.gr
04006440112100008