Signature Not Verified
Digitally signed by Theodoros Moumouris
Date: 2010.12.14 08:31:48 EET
Reason: Signed PDF (embedded)
Location: Athens, Ethniko Typografio

ΕΦΗΜΕΡΙΣ ΤΗΣ ΚΥΒΕΡΝΗΣΕΩΣ

ΤΗΣ ΕΛΛΗΝΙΚΗΣ ΔΗΜΟΚΡΑΤΙΑΣ

ΤΕΥΧΟΣ ΤΕΤΑΡΤΟ **Αρ. Φύλλου 646**

1 Δεκεμβρίου 2010

ΠΕΡΙΕΧΟΜΕΝΑ

ΑΠΟΦΑΣΕΙΣ

Κήρυξη ως αναδασωτέας δημοτικής δασικής έκτασης εμβαδού δέκα οκτώ στρεμμάτων είκοσι επτά χιλιοστών του στρέμματος (18,027 στρ.) στη θέση «Βατούσα-Τράχηλος» περιφέρειας τοπικού διαμερίσματος Καρδαμύλων Δήμου Καρδαμύλων Ν. Χίου. 1

Κήρυξη ως αναδασωτέου δάσους εμβαδού 250 τετραγωνικών μέτρων στη θέση «Χιονίστρα» εντός ορίων Εθνικού Δρυμού Αίνου Δ.Δ. Βλαχάτων του Δήμου Λειβαθούς Νομού Κεφαλληνίας. 2

Κήρυξη ως αναδασωτέας έκτασης εμβαδού 6.096.43 τ.μ. στη θέση «ΑΣΤΡΑΚΟΙ», Δήμου Ν. Καζαντζάκη, Ν. Ηρακλείου. 3

Καθορισμός χρήσης τμήματος 4000 τ.μ. από το υπ' αριθμ. 1 χερσολίβαδο αγροκτήματος Δ.Δ. Καλής Δήμου Μενήϊδος για ανέγερση κτηνοτροφικής μονάδας. 4

ΑΠΟΦΑΣΕΙΣ

Αριθ. 40129/2551 (1)

Κήρυξη ως αναδασωτέας δημοτικής δασικής έκτασης εμβαδού δέκα οκτώ στρεμμάτων είκοσι επτά χιλιοστών του στρέμματος (18,027 στρ.) στη θέση «Βατούσα-Τράχηλος» περιφέρειας τοπικού διαμερίσματος Καρδαμύλων Δήμου Καρδαμύλων Ν. Χίου.

Η ΓΕΝΙΚΗ ΓΡΑΜΜΑΤΕΑΣ
ΠΕΡΙΦΕΡΕΙΑΣ ΒΟΡΕΙΟΥ ΑΙΓΑΙΟΥ

Έχοντας υπόψη:

1. Τις σχετικές διατάξεις για διοικητική αποκέντρωση του ν. 3200/1955, όπως τροποποιήθηκε και ισχύει.

2. Τις διατάξεις της παρ. 3 του άρθρου 117 Του Συντάγματος της Χώρας.

3. Τις διατάξεις του Ν. 998/79 «περί προστασίας των δασών και των δασικών εν γένει εκτάσεων της Χώρας» άρθρα 38 και 41 παρ.1 και 3 όπως τροποποιήθηκαν και ισχύουν σήμερα.

4. Τις διατάξεις του Ν. 3208/2003 «Προστασία δασικών οικοσυστημάτων, κατάρτιση δασολογίου, ρύθμιση εμπραγμάτων δικαιωμάτων επί δασών και δασικών εν γένει εκτάσεων και άλλες διατάξεις» όπως τροποποιήθηκαν με τον Ν.38181/10.

5. Τις υπ' αριθμ. 160417/8-7-80 και 182447/3049/24-9-80 διαταγές του Υπ. Γεωργίας.

6. Τις διατάξεις των Ν. 2218/1994 «περί ιδρύσεως Νομ/κής Αυτοδιοικήσεως, τροποποίησης διατάξεων για την τοπική αυτοδιοίκηση και άλλες διατάξεις» και των άρθρων 4 § 6 και 6 § 7 του Ν. 2240/1994 (ΦΕΚ 153 τ.Α΄) και των άρθρων 14 § 1,2 και 15 του Ν. 2399/1996 (ΦΕΚ 90 τ.Α΄) και Ν. 2240/1994.

7. Τις Δ/ξεις του Ν.2503/97 «Διοίκηση, οργάνωση, στελέχωση, περιφέρειας».

8. Την υπ' αριθμ. 264/3-4-2001 απόφαση Γεν. Γραμ. Περιφ. Βορείου Αιγαίου (ΦΕΚ 457/Β/24-4-2001) περί μεταβίβασης αρμοδιοτήτων.

9. Την υπ' αριθμ. 40129/2551 εισήγηση της Δ/νσης Δασών Χίου για κήρυξη δημοτικής δασικής έκτασης ως αναδασωτέας λόγω καταστροφής της δασικής βλάστησης από πυρκαγιά, αποφασίζουμε:

Κηρύσσουμε αναδασωτέα, με σκοπό την αποκατάσταση της δασικής βλάστησης και τον αποκλεισμό διάθεσης της για άλλο προορισμό, τη δημοτική δασική έκταση, εμβαδού δέκα οκτώ στρεμμάτων είκοσι επτά χιλιοστών του στρέμματος (18,027 στρ.) στη θέση «Βατούσα-Τράχηλος» περιφέρειας τοπικού διαμερίσματος Καρδάμυλων Δήμου Καρδαμύλων Ν. Χίου.

Η δασική βλάστηση που αποτελείτο από σπάρτα, πουρνάρια, αγριελιές και ασπάλαθους καταστράφηκε από πυρκαγιά την 22η Νοεμβρίου 2009.

Η έκταση αποτυπώνεται στο από Νοέμβριο 2010 συνημμένο τοπογραφικό διάγραμμα κλίμακας 1:1500 και στον χάρτη προσανατολισμού κλίμακας 1:5000 του δασοπόνου Φλιούκα Απόστολου με στοιχεία Α-Β-Γ-...-Ν-Ξ-Ο, εμβαδού 18,027 στρ.

Η έκταση έχει όρια:

ΒΟΡΕΙΑ: Δασική έκταση.

ΝΟΤΙΑ: Γεωργική έκταση.

ΑΝΑΤΟΛΙΚΑ: Δασική έκταση.

ΔΥΤΙΚΑ: Δασική έκταση.

Η αποκατάσταση της δασικής βλάστησης θα γίνει με φυσική αναγέννηση.

Η απόφαση αυτή να δημοσιευθεί στην Εφημερίδα της Κυβερνήσεως.

Χίος, 4 Νοεμβρίου 2010

Με εντολή Γενικής Γραμματέως Περιφέρειας
Ο Διευθυντής
ΚΩΝΣΤΑΝΤΙΝΟΣ ΜΠΕΛΛΑΣ

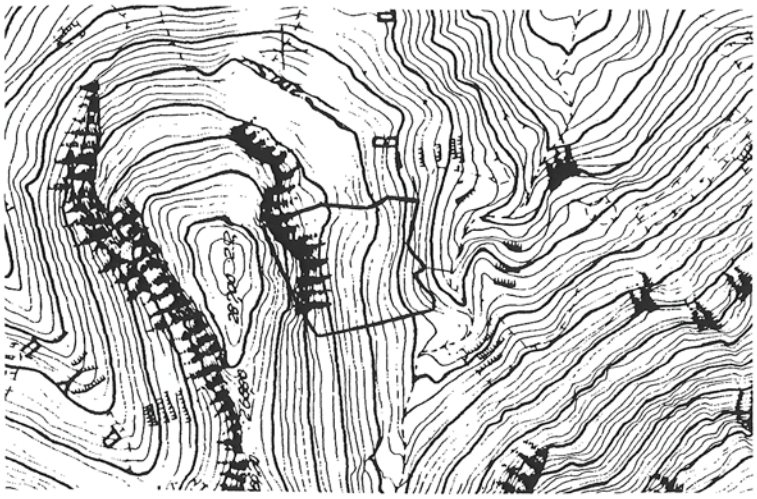

ΕΘΝΙΚΟ ΤΥΠΟΓΡΑΦΕΙΟ
Για τεχνικούς λόγους στο σχεδιάγραμμα, έγινε σμίκρυνση, κατά ποσοστό 63%

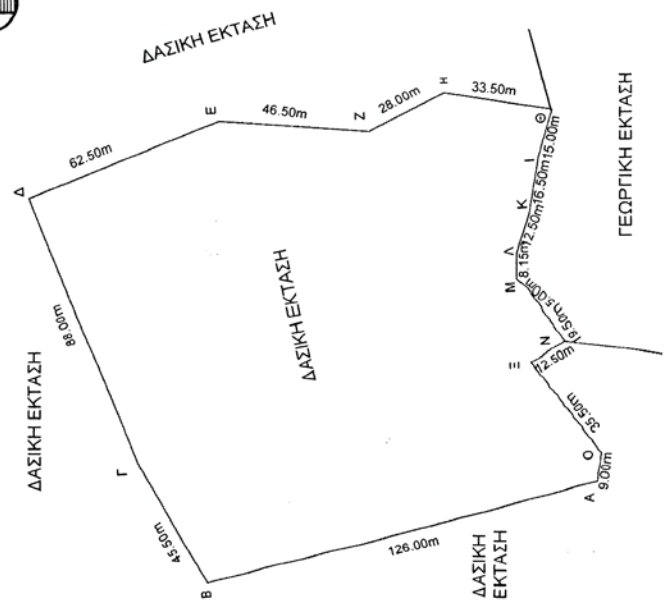

ΤΟΠΟΓΡΑΦΙΚΟ ΔΙΑΓΡΑΜΜΑ
ΑΝΑΔΑΣΩΤΕΑΣ ΔΗΜΟΤΙΚΗΣ ΔΑΣΙΚΗΣ ΕΚΤΑΣΗΣ ΣΤΗ ΘΕΣΗ
"ΒΑΤΟΥΣΑ-ΤΡΑΧΗΛΟΣ" ΤΟΠΙΚΟΥ ΔΙΑΜΕΡΙΣΜΑΤΟΣ ΚΑΡΔΑΜΥΛΩΝ,
ΔΗΜΟΥ ΚΑΡΔΑΜΥΛΩΝ, ΝΟΜΟΥ ΧΙΟΥ.
ΕΜΒΑΔΟΝ ΚΑΜΕΝΗΣ ΕΚΤΑΣΗΣ (Α,Β,Γ,....Ν,Ξ,Ο)=18.027στρ.
ΚΛΙΜΑΚΑ 1:150Ο

ΣΥΝΤΕΤΑΓΜΕΝΕΣ ΣΗΜΕΙΩΝ

	Χ	Υ
Α	681076.4311	4267735.4171
Β	681044.4266	4267856.7631
Γ	681081.5807	4267878.5736
Δ	681164.1675	4267912.6094
Ε	681186.5774	4267853.4483
Ζ	681183.5842	4267807.0421
Η	681195.9085	4267783.7357
Θ	681191.0938	4267749.8179
Ι	681177.0000	4267754.0000
Κ	681160.0000	4267757.0000
Λ	681148.0000	4267761.0000
Μ	681136.5990	4267757.1423
Ν	681119.9553	4267745.5852
Ξ	681112.9545	4267756.3548
Ο	681085.0000	4267734.0000

ΝΟΕΜΒΡΙΟΣ 2010
Ο ΣΥΝΤΑΚΤΗΣ

ΦΛΙΟΥΚΑΣ ΑΠΟΣΤΟΛΟΣ
ΔΑΣΟΝΟΜΟΣ

ΧΙΟΣ 4 -11-2010
ΕΛΕΓΧΘΗΚΕ ΚΑΙ ΘΕΩΡΗΘΗΚΕ
Μ.Ε.Γ.Π.
Ο Δ/ΝΤΗΣ ΔΑΣΩΝ ΧΙΟΥ
ΚΩΝΣΤΑΝΤΙΝΟΣ ΜΠΕΛΛΑΣ
ΔΑΣΟΛΟΓΟΣ

Αριθμ. 6883 (2)

Κήρυξη ως αναδασωτέου δάσους εμβαδού 250 τετραγωνικών μέτρων στη θέση «Χιονίστρα» εντός ορίων Εθνικού Δρυμού Αίνου Δ.Δ. Βλαχάτων του Δήμου Λειβαθούς Νομού Κεφαλληνίας.

Ο ΓΕΝΙΚΟΣ ΓΡΑΜΜΑΤΕΑΣ
ΠΕΡΙΦΕΡΕΙΑΣ ΙΟΝΙΩΝ ΝΗΣΙΩΝ

Έχοντας υπόψη:

1. Τις περί Διοικητικής αποκέντρωσης διατάξεις του Ν.3200/55, όπως τροποποιήθηκε και συμπληρώθηκε μεταγενέστερα με το Ν.Δ. 532/70.

2. Τις διατάξεις του άρθρου 117 παρ. 3 του Συντάγματος

3. Τις διατάξεις του Ν. 998/79 «περί προστασίας των δασών και των δασικών εν γένει εκτάσεων της χώρας» και συγκεκριμένα:

α) Του άρθρου 38 παρ. 1 και 2,

β) Του άρθρου 41 παρ. 1.

4. Τις διατάξεις του Ν.3208/2003 «Προστασία των δασικών οικοσυστημάτων, κατάρτιση δασολογίου, ρύθμιση εμπραγμάτων δικαιωμάτων επί δασών και δασικών εν γένει εκτάσεων και άλλες διατάξεις».

5. Τις διαταγές του Υπουργείου Γεωργίας: αριθμ α) 160417/1180/8-7-1980 και β) 182447/3049/24-9-1980.

6. Τον Ν.2218/13-6-1994 «Περί ίδρυσης Νομαρχιακής Αυτοδιοίκησης, τροποποίησης διατάξεων για την πρωτοβάθμια αυτοδιοίκηση και την περιφέρεια και άλλες διατάξεις» όπως τροποποιήθηκε μεταγενέστερα με τον Ν. 2240/16-9-94.

7. Τον Ν. 2503/30-5-97 «Διοίκηση, οργάνωση, στελέχωση της περιφέρειας, ρύθμιση θεμάτων για την τοπική αυτοδιοίκηση και άλλες διατάξεις».

8. Το Β.Δ. 776/19-11-1962 (ΦΕΚ 199/τ.Α΄/1962) σύμφωνα με το οποίο το δάσος Ελάτης διαχειρίζεται ως Δημόσιος Εθνικός Δρυμός.

9. Την εισήγηση της Δ/νσης Δασών Κεφαλληνίας προς Γ.Γ. Π.Ι.Ν. με αριθμ. 6494/7.10.2010 με την οποία προτείνεται η κήρυξη ως αναδασωτέου δάσους, αποφασίζουμε:

Κηρύσσουμε αναδασωτέο, με σκοπό, την ενοποίηση του δάσους με φυσική αναγέννηση, την ισορροπία του φυσικού περιβάλλοντος, τον εξωραϊσμό του τοπίου, τον αποκλεισμό διάθεσής του για άλλη χρήση, το τμήμα δάσους Εθνικού Δρυμού Αίνου στο οποίο τοποθετήθηκαν κατασκευές που εξυπηρετούν κεραίες εκπομπής, εμβαδού διακοσίων πενήντα τετραγωνικών μέτρων (250 τ.μ.).

Βρίσκεται στη θέση «Χιονίστρα» εντός ορίων Εθνικού Δρυμού Αίνου Δ.Δ. Βλαχάτων του Δήμου Λειβαθούς Νομού Κεφαλληνίας και προσδιορίζεται από τα στοιχεία Α-Β-Γ-Δ-Ε-Ζ-Α όπου προσδιορίζεται στο συνημμένο απόσπασμα χάρτη Γ.Υ.Σ. με αριθμ. 6134/5 κλίμακας 1:2000 το οποίο αποτελεί αναπόσπαστο μέρος της απόφασης αυτής και ορίζεται ως εξής:

Ανατολικά: Με δρόμο.

Δυτικά: Με παραχωρούμενη έκταση (της εταιρείας MEGA CHANNEL).

Βόρεια: Με δρόμο.

Νότια: Με δρόμο.

Η απόφαση αυτή να δημοσιευθεί στην Εφημερίδα της Κυβερνήσεως.

Κέρκυρα, 22 Οκτωβρίου 2010

Ο Γενικός Γραμματέας Περιφέρειας
ΚΩΝΣΤΑΝΤΙΝΟΣ ΓΕΩΡΓΑΛΙΔΗΣ

ΕΛΛΗΝΙΚΗ ΔΗΜΟΚΡΑΤΙΑ
ΠΕΡΙΦΕΡΕΙΑ ΙΟΝΙΩΝ ΝΗΣΙΩΝ
Δ/ΝΣΗ ΔΑΣΩΝ ΚΕΦ/ΝΙΑΣ

ΕΘΝΙΚΟ ΤΥΠΟΓΡΑΦΕΙΟ
Για τεχνικούς λόγους στο σχεδιάγραμμα, έγινε σμίκρυνση, κατά ποσοστό 85%

Ανήκει στην αριθμ. : 6583/22-10-2010
Απόφαση Γενικού Γραμματέα Π.Ι.Ν.
ΑΠΟΣΠΑΣΜΑ ΧΑΡΤΗ.ΓΥΣ αριθμ.: **6134/5**
ΔΗΜΟΣ : ΛΕΙΒΑΘΟΥΣ
ΘΕΣΗ : Χιονίστρα Εντός ορίων Εθνικού Δρυμού Αίνου Κεφ/νίας Δ.Δ Βλαχάτων
ΚΛΙΜΑΚΑ : 1: 2.000

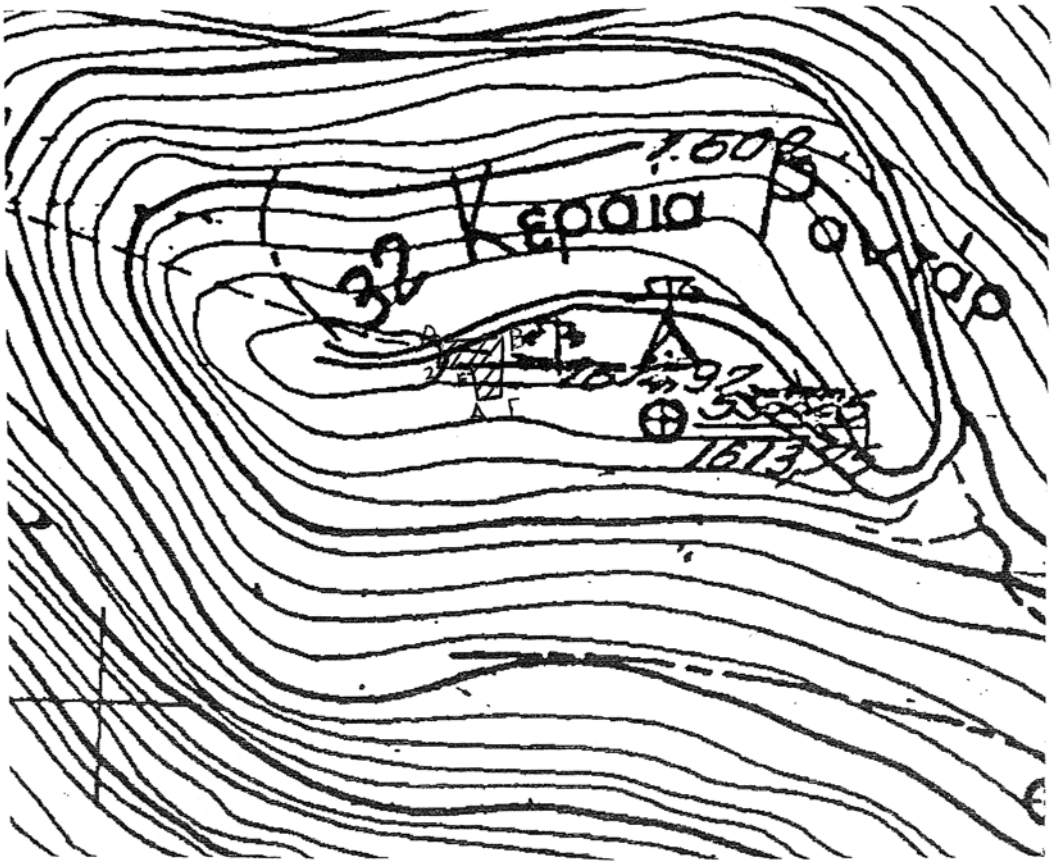

ΥΠΟΜΝΗΜΑ :

: Α-Β-Γ-Δ-Ε-Ζ-Α Τμήμα δάσους που κηρύσσεται αναδασωτέο εμβαδού 250 τ.μ. λόγω τοποθέτησης κατασκευών που εξυπηρετούν κεραίες εκπομπής

ΘΕΩΡΗΘΗΚΕ	ΘΕΩΡΗΘΗΚΕ	
Κέρκυρα 22-10-2010	Αργοστόλι 7 - 10 -2010	Αργοστόλι 5 - 10 -2010
- Ο -	Με Ε.Γ.Γ.Π.Π.Ν.	- Η -
ΓΕΝΙΚΟΣ ΓΡΑΜΜΑΤΕΑΣ	Η ΠΡΟΪΣΤΑΜΕΝΗ ΔΙΟΙΚΗΣΗΣ ΔΑΣΩΝ	ΣΥΝΤΑΚΤΡΙΑ
ΚΩΣΤΑΣ ΓΕΩΡΓΑΛΙΔΗΣ	ΑΝΝΑ ΛΥΤΡΑ ΔΑΣΟΔΟΓΟΣ	ΦΡΑΓΚΙΣΚΑ ΟΥΙΝΣΑΜ ΝΤΕ-ΡΟΖΑΡΙΟ ΔΑΣΟΠΟΝΟΣ

Αντίγραφο
15-11-2010
Γνησιότητικό υπογραφείς
ΝΤΕ-ΡΟΖΑΡΙΟ ΦΡΑΓΚΙΣΚΑ ΟΥΙΝΣΑΜ

Αριθμ. 4760 (3)

Κήρυξη ως αναδασωτέας έκτασης εμβαδού 6.096.43 τ.μ. στη θέση «ΑΣΤΡΑΚΟΙ», Δήμου Ν. Καζαντζάκη, Ν. Ηρακλείου.

Ο ΓΕΝΙΚΟΣ ΓΡΑΜΜΑΤΕΑΣ ΠΕΡΙΦΕΡΕΙΑΣ ΚΡΗΤΗΣ

Έχοντας υπόψη:

1. Τις διατάξεις του άρθρου 24 παρ. 1 και 117 παρ. 3 του Συντάγματος.

2. Τις διατάξεις του Ν. 998/79 «Περί προστασίας των δασών και δασικών εν γένει εκτάσεων της χώρας» (ΦΕΚ 289/1979/τ.Α΄) και ειδικότερα των άρθρων 38 παρ. 1 και 41 παρ. 1, 3.

3. Τις διατάξεις του Ν. 3208/2003 «Προστασία των δασικών οικοσυστημάτων, κατάρτιση δασολογίου, ρύθμιση εμπραγμάτων δικαιωμάτων επί δασών και δασικών εν γένει εκτάσεων και άλλες διατάξεις» (ΦΕΚ 303/τ.Α΄/2003) και ειδικότερα την παρ. 15 άρθρου 1.

4. Τις 160417/1160/8-7-1980 και 182447/3049/24-9-1980 διαταγές του Υπουργείου Γεωργίας με τις οποίες δόθηκαν οδηγίες στις Δασικές Υπηρεσίες για την κήρυξη εκτάσεων αναδασωτέων.

5. Το Ν. 2503/1997 «Διοίκηση, οργάνωση, στελέχωση της Περιφέρειας, ρύθμιση θεμάτων για την τοπική αυτοδιοίκηση και άλλες διατάξεις» (ΦΕΚ 107/τ.Α΄/30-5-1997).

6. Τις διατάξεις του Ν. 3200/55 «Περί Διοικητικής Αποκέντρωσης» όπως τροποποιήθηκαν και συμπληρώθηκαν μεταγενέστερα με το Ν.Δ. 532/1970».

7. Την αριθμ. 6730/12-8-2003 απόφασή μας «Ορισμός εισηγητών και μεταβίβαση εξουσίας υπογραφής «Με εντολή Γενικού Γραμματέα» αποφάσεων, εγγράφων και άλλων πράξεων στον Γενικό Διευθυντή, στους Προϊσταμένους Διευθύνσεων και Προϊσταμένους τμημάτων και Γραφείων των Υπηρεσιών της Περιφέρειας Κρήτης» (ΦΕΚ 1288/τ.Β΄/12-9-2003), όπως τροποποιήθηκε και συμπληρώθηκε με τις αριθμ. 8548/14-4-2004, 9928/17-12-2004 όμοιες (ΦΕΚ 615/τ.Β΄/27-4-2004 και 1983/τ.Β΄/31-12-2004 αντίστοιχα).

8. Την αριθμ. 5493/04-11-2010 εισήγηση της Δ/νσης Δασών Ηρακλείου για κήρυξη ως αναδασωτέας της έκτασης, που αναφέρεται στο θέμα, της οποίας η βλάστηση καταστράφηκε από πυρκαγιά, με σκοπό την προστασία και την διατήρηση του δασικού χαρακτήρα της, ώστε να αποκλεισθεί η διάθεση αυτής για άλλο προορισμό και την επαναφορά με φυσική ή τεχνητή αναγέννηση της δασικής βλάστησης στην προ της αλλοίωσης κατάσταση, αποφασίζουμε:

Κηρύσσουμε αναδασωτέα με σκοπό την προστασία της, την διατήρηση του δασικού χαρακτήρα της ώστε να αποκλεισθεί η διάθεση αυτής για άλλο προορισμό και την επαναφορά με φυσική ή τεχνητή αναγέννηση της δασικής βλάστησης στην προ της αλλοίωσης κατάσταση την έκταση εμβαδού 6.096,43 τ.μ. στη θέση «ΑΣΤΡΑΚΟΙ», στην περιφέρεια του Δ.Δ. Αστρακών Δήμου Ν. Καζαντζάκη του Ν. Ηρακλείου που αποτελούσε δασική έκταση (παρ. 2 του άρθρου 3, Ν.998/79 όπως ισχύει), εμπίπτει στην κατηγορία 1ε του άρθρου 4 του Ν.998/79 και που προσδιορίζεται από τα στοιχεία: 1-2-3-4-5-6-7-8-9- 10-11-12-13-14-15-16-17-18-19-20-21-22-23-24-25-26-27-28-29-30-31-32-33-34-35-36-37-38-39-40-41-42-43-44-45-46-47-48-49-50-51-1 στο με ημερομηνία 03-11-2010 συνημμένο τοπογραφικό διάγραμμα του Δασολόγου Μανόλη Φλουρή το οποίο έχει θεωρηθεί από το Δ/ντή Δασών Ηρακλείου.

Η έκταση έχει όρια:

Βόρεια: Δασική έκταση,

Νότια: Γεωργική έκταση,

Ανατολικά: Δασική έκταση,

Δυτικά: Δασική έκταση,

όπως φαίνεται και στο συνημμένο διάγραμμα, το οποίο αποτελεί αναπόσπαστο μέρος της απόφασης αυτής.

Η απόφασή μας αυτή να δημοσιευθεί στην Εφημερίδα της Κυβερνήσεως.

Ηράκλειο, 12 Νοεμβρίου 2010

Ο Γενικός Γραμματέας Περιφέρειας
ΑΘΑΝΑΣΙΟΣ ΚΑΡΟΥΝΤΖΟΣ

ΤΟΠΟΓΡΑΦΙΚΟ ΔΙΑΓΡΑΜΜΑ

Αναδασωτέας έκτασης εμβαδού 6.096,43 τ.μ. στη θέση "ΑΣΤΡΑΚΟΙ" του Δήμου Νίκου Καζαντζάκη

Συνοδεύει την ..4760/12.11.2010..... Απόφαση του Γενικού Γραμματέα Περιφέρειας Κρήτης

ΕΘΝΙΚΟ ΤΥΠΟΓΡΑΦΕΙΟ

Για τεχνικούς λόγους στο σχεδιάγραμμα, έγινε σμίκρυνση, κατά ποσοστό 82%

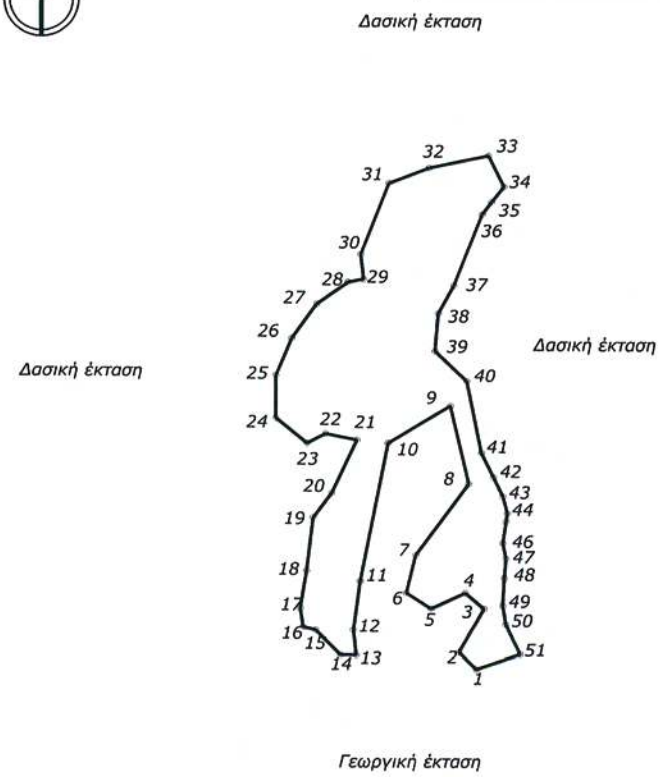

ΚΛΙΜΑΚΑ 1:2.000

ΣΥΝΤΕΤΑΓΜΕΝΕΣ ΟΡΙΩΝ *(ΕΓΣΑ '87)*
ΕΜΒΑΔΟΝ [1-2-3-...-50-51-1] :
6.096,43 Τ.Μ.

ΣΗΜ	X	Y
1	611377.60	3899365.40
2	611372.00	3899371.00
3	611380.00	3899385.00
4	611374.00	3899390.00
5	611363.00	3899385.00
6	611355.00	3899390.00
7	611358.00	3899402.00
8	611375.00	3899425.00
9	611369.00	3899450.00
10	611349.00	3899438.00
11	611340.21	3899393.59
12	611338.04	3899378.00
13	611339.00	3899370.00
14	611334.00	3899370.00
15	611326.00	3899378.00
16	611322.00	3899379.00
17	611321.00	3899385.00
18	611323.00	3899397.00
19	611325.00	3899414.00
20	611331.00	3899422.00
21	611339.00	3899439.00
22	611329.00	3899441.00
23	611323.00	3899438.00
24	611313.00	3899446.00
25	611313.00	3899460.00
26	611318.00	3899472.00
27	611326.00	3899488.00
28	611336.00	3899490.00
29	611341.00	3899491.00
30	611340.00	3899499.00
31	611349.00	3899522.00
32	611362.00	3899527.00
33	611381.00	3899531.00
34	611386.00	3899521.00
35	611382.00	3899516.00
36	611379.00	3899512.00
37	611370.00	3899489.00
38	611365.00	3899480.00
39	611364.00	3899468.00
40	611374.24	3899458.23
41	611379.00	3899435.00
42	611382.93	3899427.13
43	611386.00	3899421.00
44	611387.41	3899415.59
45	611387.00	3899413.00
46	611386.00	3899406.00
47	611387.00	3899401.00
48	611386.52	3899394.83
49	611386.00	3899386.00
50	611387.00	3899380.00
51	611391.69	3899370.44

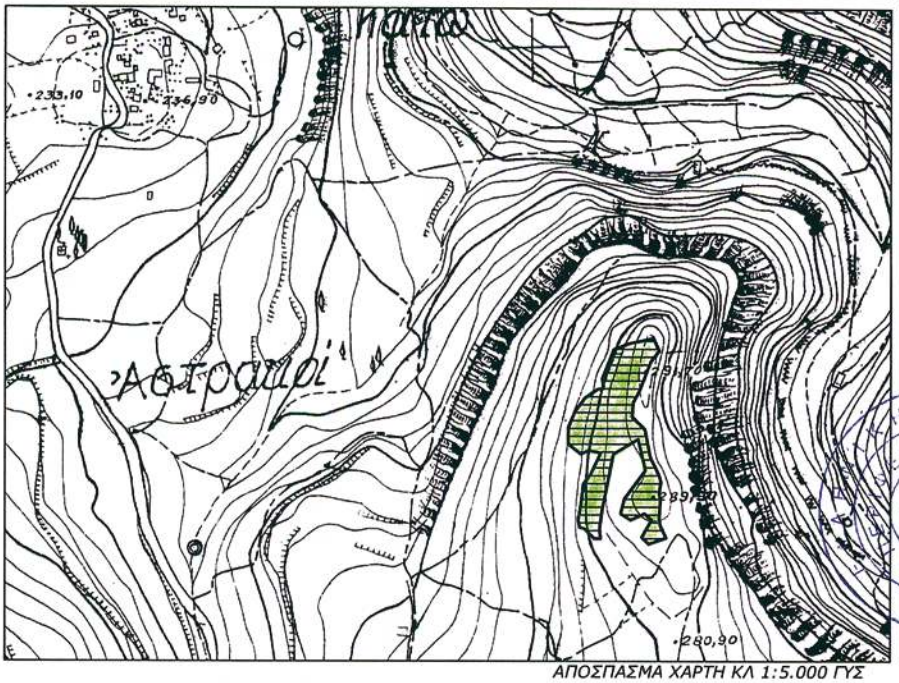

ΑΠΟΣΠΑΣΜΑ ΧΑΡΤΗ ΚΛ 1:5.000 ΓΥΣ

ΗΡΑΚΛΕΙΟ 03-11-2010

Ο ΣΥΝΤΑΚΤΗΣ

ΜΑΝΟΛΗΣ ΦΛΟΥΡΗΣ
Δασολόγος

ΘΕΩΡΗΘΗΚΕ

ΗΡΑΚΛΕΙΟ 04.11.2010

Ο Δ/ΝΤΗΣ ΔΑΣΩΝ ΗΡΑΚΛΕΙΟΥ

ΣΤΑΥΡΟΣ ΑΓΑΠΑΚΗΣ
Δασολόγος

Αριθ. 2245 (4)

Καθορισμός χρήσης τμήματος 4000 τ.μ. από το υπ' αριθμ. 1 χερσολίβαδο αγροκτήματος Δ.Δ. Καλής Δήμου Μενήϊδος για ανέγερση κτηνοτροφικής μονάδας.

Ο ΑΝΤΙΝΟΜΑΡΧΗΣ ΠΕΛΛΑΣ

Έχοντας υπόψη:

1) Τις διατάξεις του Π.Δ. 30/96 (ΦΕΚ 21Α/96) Κώδικας Νομαρχιακής Αυτ/σης όπως τροποποιήθηκε και ισχύει.

2) Την αριθ. 100/25-8-03 (ΦΕΚ 1742Β/26-11-03) απόφασή του Ν.Σ. Πέλλας.

3) Τον Νόμο 1512/85 (ΦΕΚ 4Α/85) για τροποποίηση και συμπλήρωση των Πολεοδομικών διατάξεων και ειδικά το άρθρο 3 περί καθορισμού χρήσεων παραχωρημένων Δημόσιων εκτάσεων.

4) Τις διατάξεις του άρθρου 90 του κώδικα Νομοθεσίας για την Κυβέρνηση και τα Κυβερνητικά όργανα που κυρώθηκε με το άρθρο πρώτο του Π.Δ/τος 63/05 ΦΕΚ 98Α/22-4-2005.

5) Την υπ' αριθμ. 100/ΔΙΟΙΚ/29/10 (ΦΕΚ 58Β΄/26-1-10) απόφαση Νομάρχη Πέλλας «περί μεταβίβασης αρμοδιοτήτων στους Αντινομάρχες».

6) Την από 11-12-08 αίτηση της Καραγκιαούρη Μαρίας.

7) Τις θετικές απαντήσεις των παρακάτω Υπηρεσιών.

8) Το υπ' αριθμ. 5375/10 έγγραφο της Δ/νσης Τοπικής Αυτ/σης Ν. Πέλλας.

9) Το υπ' αριθμ. ΔΥΠ/Β3/Φ34α/1002/09 έγγραφο της Δ/νσής Υγείας και Πρόνοιας Ν. Πέλλας.

10) Το υπ' αριθμ. 239/26-1-09 έγγραφο ΙΖ Εφορείας Προϊστορικών και κλασικών Αρχαιοτήτων.

11) Το υπ' αριθμ. 5064/9-1-09 έγγραφο 11ης Εφορείας Βυζαντινών Αρχαιοτήτων.

12) Το υπ' αριθμ. 460/24-2-09 έγγραφο Δ/νσης Τουρισμού Κ. Μακεδονίας.

13) Το υπ' αριθμ. 125/5-2-09 έγγραφο Δασαρχείου Έδεσσας.

14) Το υπ' αριθμ. 182/13-2-09 έγγραφο τμήματος τοπογραφικής Υπηρεσίας Γιαννιτσών.

15) Το υπ' αριθμ. 275/3-2-09 έγγραφο της Δ/νσης Πολιτικής της Γιαννιτσών.

16) Το υπ' αριθμ. 1027/20-9-10 έγγραφο τμήματος Πολεοδομίας Γιαννιτσών.

17) Το υπ' αριθμ. 63/20-1-09 έγγραφο Κτηματικής Υπηρεσίας Ν. Πέλλας.

18) Την υπ' αριθμ. 185/2008 απόφαση Δ.Σ. Δήμου Μενηίδος.

19) Τα τοπογραφικά διαγράμματα σε κλίμακα 1:500 της κοινοχρήστου εκτάσεως.

Το γεγονός ότι από τις διατάξεις της παρούσας Απόφασης δεν προκαλείται δαπάνη σε βάρος του Κρατικού προϋπολογισμού ούτε του προϋπολογισμού του οικείου Ο.Τ.Α., καθορίζουμε:

Άρθρο 1

Καθορίζουμε την χρήση του τμήματος Α, Β, Γ, Δ, Α εμβαδού 4000 τ.μ. από το υπ' αριθμ. 1 χερσολίβαδο αγροκτήματος Δ.Δ. Καλής Δήμου Μενηϊδος σε χώρο για την ανέγερση κτηνοτροφικής μονάδας από την Καραγκιαούρη Μαρία όπως φαίνεται στο τοπογραφικό διάγραμμα που συνοδεύει την παρούσα απόφαση θεωρημένο από την Προϊσταμένη του Τμήματος Πολεοδομίας Γιαννιτσών με την από 10-11-2010 πράξη της.

Άρθρο 2

Η απόφαση αυτή δεν απαλλάσσει τον ενδιαφερόμενο από την υποχρεωτική λήψη των σχετικών οικοδομικών αδειών.

Κατά της παρούσας επιτρέπεται σύμφωνα με το άρθρο του Π.Δ. 30/96 (ΦΕΚ 21/Α) η άσκηση προσφυγής ενώπιον του Γενικού Γραμματέα Περιφέρειας μόνον για παράβαση Νόμου μέσα σε αποκλειστική προθεσμία τριάντα (30) ημερών από την δημοσίευση της παρούσας στην Εφημερίδα της Κυβερνήσεως.

Η απόφαση αυτή να δημοσιευθεί στην Εφημερίδα της Κυβερνήσεως.

Γιαννιτσά, 10 Νοεμβρίου 2010

Ο Αντινομάρχης

ΣΩΤΗΡΙΟΣ ΚΕΧΑΓΙΑΣ

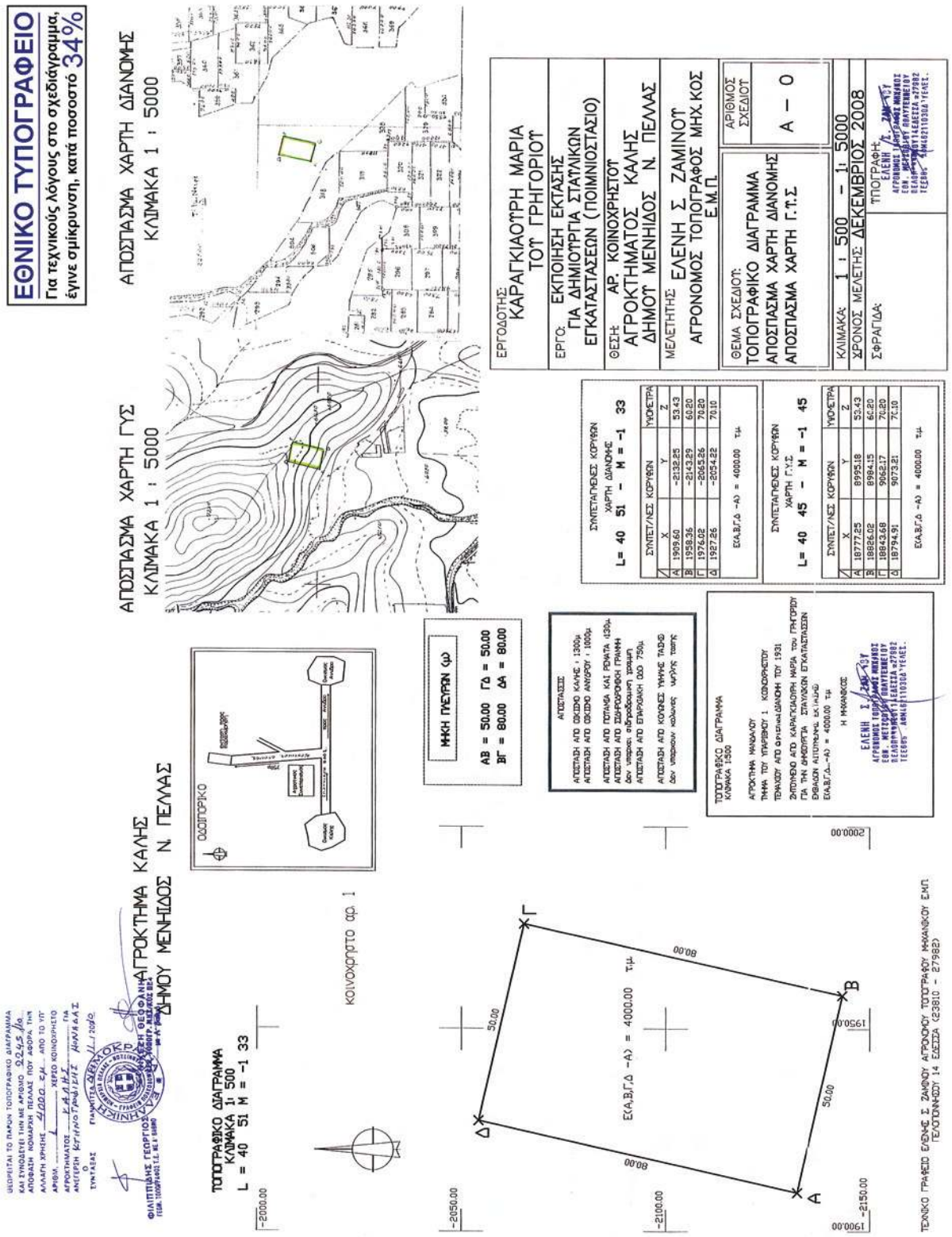

ΑΠΟ ΤΟ ΕΘΝΙΚΟ ΤΥΠΟΓΡΑΦΕΙΟ
ΚΑΠΟΔΙΣΤΡΙΟΥ 34 * ΑΘΗΝΑ 104 32 * ΤΗΛ. 210 52 79 000 * FAX 210 52 21 004
ΗΛΕΚΤΡΟΝΙΚΗ ΔΙΕΥΘΥΝΣΗ: http://www.et.gr – e-mail: webmaster.et@et.gr